

**ДЕПАРТАМЕНТ
ИМУЩЕСТВЕННЫХ И ЗЕМЕЛЬНЫХ ОТНОШЕНИЙ
КОСТРОМСКОЙ ОБЛАСТИ**

ПРИКАЗ

от « 1 » февраля 2024 года № 18-07

г. Кострома

**Об установлении охранных зон газопроводов
газораспределительных сетей**

В соответствии с подпунктом 1 пункта 2 статьи 56, статьями 105, 106 Земельного кодекса Российской Федерации, постановлением Правительства Российской Федерации от 20 ноября 2000 года № 878 «Об утверждении Правил охраны газораспределительных сетей», Законом Костромской области от 18 июля 2002 года № 68-ЗКО «О разграничении полномочий между органами государственной власти Костромской области в сфере регулирования земельных отношений», постановлением губернатора Костромской области от 29 мая 2015 года № 96 «О департаменте имущественных и земельных отношений Костромской области», на основании обращения ООО «Газпром газораспределение Кострома»,

ПРИКАЗЫВАЮ:

1. Установить охранные зоны газопроводов газораспределительных сетей, находящихся в собственности общества с ограниченной ответственностью «Газпром газораспределение Кострома», перечень которых определен в приложении № 1 к настоящему приказу, в границах, сведения о которых содержатся в приложениях №№ 2 – 26 к настоящему приказу.

2. Наложить ограничения (обременения) на расположенные в охранных зонах газопроводов газораспределительных сетей земельные участки, определив условия их использования в соответствии с Правилами охраны газораспределительных сетей, утвержденными постановлением Правительства Российской Федерации от 20 ноября 2000 года № 878 «Об утверждении Правил охраны газораспределительных сетей».

3. Убытки, причиненные в связи с установлением охранной зоны газопровода газораспределительной сети, возмещает собственник такого сооружения в сроки, указанные в пункте 13 статьи 57.1 Земельного кодекса Российской Федерации.

4. Настоящий приказ вступает в силу со дня его официального опубликования.

Директор департамента



М.А. Иванова

Приложение № 1

к приказу департамента
имущественных и земельных
отношений
Костромской области
от « 1 » февраля 2024 года № 19-од

ПЕРЕЧЕНЬ

газопроводов газораспределительных сетей, в связи с размещением
которых устанавливаются охранные зоны

№ п/п	Назначение объекта (вид)	Наименование объекта	Кадастровый номер объекта	Местоположение объекта
1	2	3	4	5
1	Сооружения трубопроводного транспорта	Газопровод-ввод к жилому дому № 4 по ул. Кितिцынской в г. Кострома	44:27:080604:1001	Костромская область, г. Кострома, ул. Кितिцынская, газопровод-ввод к жилому дому № 4
2	Сооружения трубопроводного транспорта	Распределительный газопровод квартала жилой застройки, ограниченного ул. Дубравной и бульваром Михалевским в г. Кострома (1 этап строительства)	44:27:080434:353	Костромская область, г. Кострома, квартал жилой застройки, ограниченный ул. Дубравной и бульваром Михалевским
3	Сооружения трубопроводного транспорта	Распределительные газопроводы квартала, ограниченного улицами Никитской, Кузнецкой, Советской и Лазаревским проездом в г. Костроме. (Газопровод в районе ж.д. № 103 а по ул. Советской)	44:27:040644:2516	Костромская область, г. Кострома, ул. Советская, газопровод в районе ж.д. № 103а
4	Сооружения трубопроводного транспорта	Газопровод-ввод к жилому дому по ул. Советской, 103Г в г. Костроме	44:27:040644:2517	Костромская область, г. Кострома, ул. Советская, Газопровод-ввод к жилому дому 103Г
5	Сооружения трубопроводного транспорта	Газопровод-ввод к нежилому зданию "Покровская водонапорная башня по адресу: г. Кострома, ул. Мясницкая, 16 "д""	44:27:040608:286	Костромская область, г. Кострома, ул. Мясницкая, д.19д
6	Сооружения трубопроводного транспорта	Газопровод-ввод к жилому дому № 45 кв.1 по ул. Привокзальная в г. Кострома	44:27:040730:284	Костромская область, г. Кострома, ул. Привокзальная, газопровод-ввод к жилому дому № 45 кв.1

1	2	3	4	5
7	Сооружения трубопроводного транспорта	Газопровод ввод к нежилому строению по адресу: г. Кострома, ул. Юрия Смирнова, д.29. Газопровод-ввод	44:27:040640:222	Костромская область, г. Кострома, ул. Смирнова Юрия, д.29
8	Сооружения трубопроводного транспорта	Газопровод-ввод к жилому дому № 31/13 по ул. Осоавиахима в г. Костроме	44:27:010306:155	Костромская область, г. Кострома, ул. Осоавиахима, газопровод-ввод к жилому дому № 31/13
9	Сооружения трубопроводного транспорта	Газопровод-ввод к жилому дому № 31 по ул. Бляхина в г. Кострома Костромского района Костромской области	44:27:020208:153	Костромская область, г. Кострома, ул. Бляхина, газопровод-ввод к жилому дому № 31
10	Сооружения трубопроводного транспорта	Газопровод-ввод к жилому дому № 35/94 кв.2 по ул. 8 Марта в г. Костроме	44:27:040633:67	Костромская обл., г. Кострома, ул. 8 Марта, газопровод к д у № 35/94 кв.2
11	Сооружения трубопроводного транспорта	Распределительный газопровод в с. Сунгурово Красносельского района Костромской области	44:08:000000:1761	Костромская область, Красносельский р-н, с. Сунгурово
12	Сооружения трубопроводного транспорта	Газопровод-ввод к нежилому зданию (ангар) расположенному по адресу: г. Кострома, ул. Зеленая, д.8А	44:27:000000:17161	Костромская область, г. Кострома, ул. Зеленая, д.8А
13	Сооружения трубопроводного транспорта	Газопровод-ввод к жилому дому по адресу: Костромская область, Костромской район, Бакшеевское сельское поселение, дом без номера (кадастровый номер 44:07:023601:4745)	44:07:023601:4878	Костромская область, Костромской р-н, Бакшеевское сельское поселение, дом без номера (кадастровый номер 44:07:023601:4745)
14	Сооружения трубопроводного транспорта	Газопровод-ввод к жилому дому по адресу: Костромская область, Костромской район, д. Коряково, ул. Северная, д.8	44:07:000000:3511	Костромская область, Костромской р-н, д. Коряково, ул. Северная, д.8
15	Сооружения трубопроводного транспорта	Газопровод-ввод к жилому дому по адресу: Костромская область, Костромской район, д. Кастилово, д.8	44:07:010301:218	Костромская область, Костромской район, д. Кастилово, д.8
16	Сооружения трубопроводного транспорта	Индивидуальный жилой дом по адресу: Костромская область, Костромской район, с. Костенево, д.13А Газопровод-ввод	44:07:080201:333	Костромская область, Костромской р-н, с. Костенево, д.13А

1	2	3	4	5
17	Сооружения трубопроводного транспорта	Газопровод-ввод к жилым домам по адресу: Костромская область, г.Волгореченск, ул. Загородная, 12 квартал, д.30, д.32, д.34, д.38, д.42, д.40, д.5/18	44:32:020212:490	Костромская область, город Волгореченск, улица Загородная, 12 квартал, д.30, д.32, д.34, д.38, д.42, д.40, д.5/18
18	Сооружения трубопроводного транспорта	Газопровод-ввод к жилым домам №7, 32, 41А, 43 по ул. Деревенская в д. Кузьминка, Костромского района, Костромской области	44:07:130401:572	Костромская область, Костромской р-н, д. Кузьминка, ул. Деревенская, к жилым домам 7, 32, 41А, 43
19	Сооружения трубопроводного транспорта	Индивидуальный жилой дом № 38 по ул. Красной Армии в пос. Космынино Нерехтского района. Газопровод-ввод	44:13:130103:2238	Костромская область, Нерехтский район, поселок Космынино, улица Красной Армии, дом 38
20	Сооружения трубопроводного транспорта	Газопровод-ввод к индивидуальному жилому дому по адресу: Костромская область, Костромской район, п. Апраксино, ул. Коммунаров, д.79А (на з.у. с кад.№ 44:07:010103:461)	44:07:010103:505	Костромская область, Костромской район, п. Апраксино, ул. Коммунаров, д.79А (на з.у. с кад. № 44:07:010103:461)
21	Сооружения трубопроводного транспорта	Индивидуальный жилой дом по адресу: Костромская область, Буйский район, д. Игумново, ул. Молодежная, д.13. Газопровод-ввод	44:02:030101:563	Костромская область, Буйский район, д. Игумново, ул. Молодежная, д.13
22	Сооружения трубопроводного транспорта	Газопровод-ввод к жилому дому по адресу: Костромская область, Красносельский район, п. Молодежный, ул. Юбилейная, д.10А	44:08:012413:498	Костромская область, Красносельский р-н, п. Молодежный, ул. Юбилейная, д.10а
23	Сооружения трубопроводного транспорта	Газопровод-ввод к нежилому зданию по адресу: Костромская область, Нерехтский район, г. Нерехта, ул. Гагарина, д.12, лит.Е	44:13:140312:323	Костромская область, Нерехтский район, город Нерехта, улица Гагарина, дом 12, лит.Е
24	Сооружения трубопроводного транспорта	Газопровод-ввод к жилому дому по адресу: Костромская область, Костромской район, п. Никольское, ул. 2-ая Октябрьская, д.5А	44:07:080114:400	Костромская область, Костромской р-н, п. Никольское, ул. Октябрьская 2-я, д.5А
25	Сооружения трубопроводного транспорта	Газопровод-ввод к жилому дому по адресу:Костромская область, г. Кострома, пр-кт Речной д.47 по ГП (44:27:030101:1020)	44:27:030101:6200	Костромская область, г. Кострома, пр-кт Речной, д.47 по ГП (44:27:030101:1020)


Приложение № 2

к приказу департамента
имущественных и земельных
отношений
Костромской области
от « 1 » февраля 2024 года № 19-од

СВЕДЕНИЯ

о границах охранной зоны сооружения трубопроводного транспорта,
имеющего местоположение: Костромская область, г. Кострома,
ул. Кितिцынская, газопровод-ввод к жилому дому № 4

Обозначение характерных точек границ	Координаты, м	
	X	Y
1	286952,89	1212128,16
2	286949,99	1212130,90
3	286935,13	1212115,20
4	286939,24	1212109,89
5	286934,13	1212104,67
6	286927,61	1212099,96
7	286929,95	1212096,72
8	286936,75	1212101,63
9	286944,54	1212109,59
10	286940,39	1212114,94
1	286952,89	1212128,16



Масштаб 1:500

Условные обозначения:

—	- граница зоны с особыми условиями использования территории;
●	- характерная точка границы зоны с особыми условиями использования территории;
1	- обозначение характерной точки границы зоны с особыми условиями использования территории;
—	- границы кадастрового квартала;
44:27:080604	- номер кадастрового квартала;
—	- граница земельных участков, сведения о которых внесены в ЕГРН;
:110	- обозначение кадастрового номера земельных участков, сведения о которых внесены в ЕГРН;
—	- граница объектов капитального строительства, сведения о которых внесены в ЕГРН;
:113	- обозначение кадастрового номера объектов капитального строительства, сведения о которых внесены в ЕГРН;
44:07-6.1395	- граница и номер зоны с особыми условиями использования территории;
—	- ось газопровода;
44:27:080604:1001	- кадастровый номер газопровода.

Приложение № 3

к приказу департамента
имущественных и земельных
отношений
Костромской области
от « 1 » февраля 2024 года № 19-од

СВЕДЕНИЯ

о границах охранной зоны сооружения трубопроводного транспорта,
имеющего местоположение: Костромская область, г. Кострома, квартал
жилой застройки, ограниченный ул. Дубравной и бульваром Михалевским

Обозначение характерных точек границ	Координаты, м	
	X	Y
1	287729,41	1213462,06
2	287732,27	1213464,84
3	287716,29	1213481,29
4	287709,83	1213485,30
5	287697,60	1213495,91
6	287686,04	1213506,83
7	287690,18	1213513,54
8	287669,07	1213532,53
9	287650,89	1213549,01
10	287646,51	1213545,61
11	287645,84	1213545,81
12	287636,23	1213569,73
13	287627,60	1213569,70
14	287621,30	1213578,92
15	287618,00	1213576,66
16	287625,50	1213565,70
17	287633,53	1213565,73
18	287642,84	1213542,53
19	287647,35	1213541,19
20	287650,69	1213543,79
21	287666,39	1213529,57
22	287685,02	1213512,80
23	287680,92	1213506,15
24	287694,92	1213492,95
25	287707,45	1213482,06
26	287713,77	1213478,15
1	287729,41	1213462,06



Масштаб 1:1000

Условные обозначения:

—	- граница зоны с особыми условиями использования территории;
●	- характерная точка границы зоны с особыми условиями использования территории;
1	- обозначение характерной точки границы зоны с особыми условиями использования территории;
—	- границы кадастрового квартала;
44:27:080604	- номер кадастрового квартала;
—	- граница земельных участков, сведения о которых внесены в ЕГРН;
:110	- обозначение кадастрового номера земельных участков, сведения о которых внесены в ЕГРН;
—	- граница объектов капитального строительства, сведения о которых внесены в ЕГРН;
:113	- обозначение кадастрового номера объектов капитального строительства, сведения о которых внесены в ЕГРН;
44:07-6.1395	- граница и номер зоны с особыми условиями использования территории;
—	- ось газопровода;
44:27:080434:353	- кадастровый номер газопровода.

Приложение № 4

к приказу департамента
имущественных и земельных
отношений
Костромской области
от « 1 » февраля 2024 года № 19-од

СВЕДЕНИЯ

о границах охранной зоны сооружения трубопроводного транспорта,
имеющего местоположение: Костромская область, г. Кострома,
ул. Советская, газопровод в районе ж.д. № 103а

Обозначение характерных точек границ	Координаты, м	
	X	Y
1	290090,79	1214898,88
2	290086,03	1214909,76
3	290084,53	1214915,55
4	290082,23	1214923,06
5	290077,94	1214935,79
6	290070,51	1214933,75
7	290070,59	1214933,40
8	290068,64	1214932,95
9	290069,48	1214929,32
10	290075,36	1214930,93
11	290078,43	1214921,84
12	290080,67	1214914,47
13	290082,23	1214908,44
14	290087,13	1214897,28
1	290090,79	1214898,88



Масштаб 1:500

Условные обозначения:

—	- граница зоны с особыми условиями использования территории;
●	- характерная точка границы зоны с особыми условиями использования территории;
1	- обозначение характерной точки границы зоны с особыми условиями использования территории;
—	- границы кадастрового квартала;
44:27:080604	- номер кадастрового квартала;
—	- граница земельных участков, сведения о которых внесены в ЕГРН;
:110	- обозначение кадастрового номера земельных участков, сведения о которых внесены в ЕГРН;
—	- граница объектов капитального строительства, сведения о которых внесены в ЕГРН;
:113	- обозначение кадастрового номера объектов капитального строительства, сведения о которых внесены в ЕГРН;
44:07-6.1395	- граница и номер зоны с особыми условиями использования территории;
—	- ось газопровода;
44:27:040644:2516	- кадастровый номер газопровода.

Приложение № 5

к приказу департамента
имущественных и земельных
отношений
Костромской области
от « 1 » февраля 2024 года № 19-од

СВЕДЕНИЯ

о границах охранной зоны сооружения трубопроводного транспорта,
имеющего местоположение: Костромская область, г. Кострома,
ул. Советская, Газопровод-ввод к жилому дому 103Г

Обозначение характерных точек границ	Координаты, м	
	X	Y
1	290131,28	1215023,07
2	290130,34	1215026,95
3	290128,14	1215026,42
4	290125,77	1215036,44
5	290123,36	1215044,81
6	290119,99	1215045,74
7	290118,93	1215041,88
8	290120,14	1215041,55
9	290121,89	1215035,42
10	290125,18	1215021,58
1	290131,28	1215023,07



Масштаб 1:500

Условные обозначения:

—	- граница зоны с особыми условиями использования территории;
●	- характерная точка границы зоны с особыми условиями использования территории;
1	- обозначение характерной точки границы зоны с особыми условиями использования территории;
—	- границы кадастрового квартала;
44:27:080604	- номер кадастрового квартала;
—	- граница земельных участков, сведения о которых внесены в ЕГРН;
:110	- обозначение кадастрового номера земельных участков, сведения о которых внесены в ЕГРН;
—	- граница объектов капитального строительства, сведения о которых внесены в ЕГРН;
:113	- обозначение кадастрового номера объектов капитального строительства, сведения о которых внесены в ЕГРН;
44:07-6.1395	- граница и номер зоны с особыми условиями использования территории;
—	- ось газопровода;
44:27:040644:2517	- кадастровый номер газопровода.


Приложение № 6

к приказу департамента
имущественных и земельных
отношений
Костромской области
от « 1 » февраля 2024 года № 19-од

СВЕДЕНИЯ





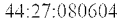




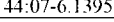


о границах охранной зоны сооружения трубопроводного транспорта,
имеющего местоположение: Костромская область, г. Кострома,
ул. Мясницкая, д.19д

Обозначение характерных точек границ	Координаты, м	
	X	Y
1	291048,37	1214277,95
2	291048,26	1214279,73
3	291044,26	1214279,49
4	291044,37	1214277,71
1	291048,37	1214277,95



Масштаб 1:500

Условные обозначения:

	- граница зоны с особыми условиями использования территории;
	- характерная точка границы зоны с особыми условиями использования территории;
	- обозначение характерной точки границы зоны с особыми условиями использования территории;
	- границы кадастрового квартала;
	- номер кадастрового квартала;
	- граница земельных участков, сведения о которых внесены в ЕГРН;
	- обозначение кадастрового номера земельных участков, сведения о которых внесены в ЕГРН;
	- граница объектов капитального строительства, сведения о которых внесены в ЕГРН;
	- обозначение кадастрового номера объектов капитального строительства, сведения о которых внесены в ЕГРН;
	- граница и номер зоны с особыми условиями использования территории;
	- ось газопровода;
	- кадастровый номер газопровода.

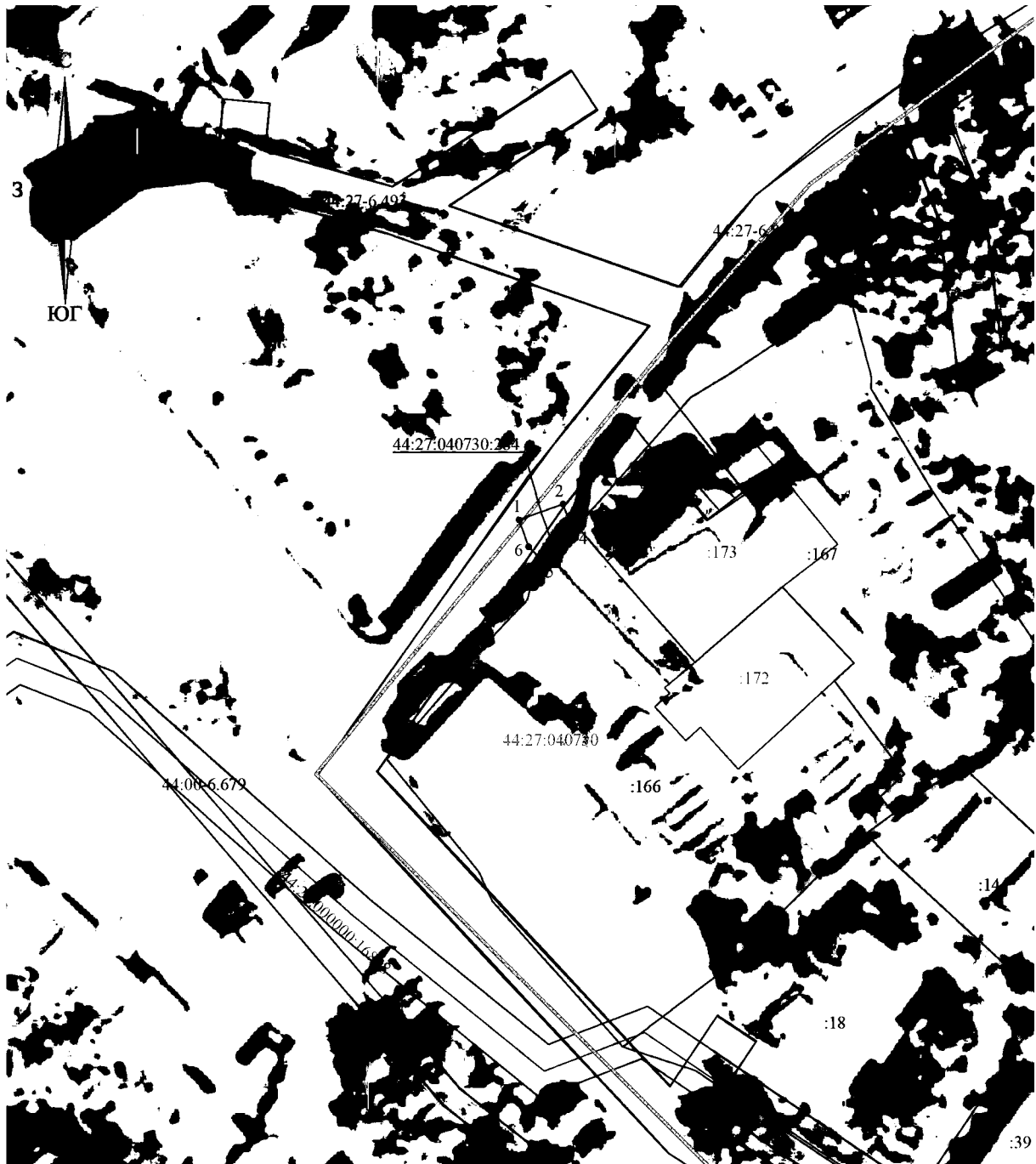
Приложение № 7

к приказу департамента
имущественных и земельных
отношений
Костромской области
от « 1 » февраля 2024 года № 19-од

СВЕДЕНИЯ













о границах охранной зоны сооружения трубопроводного транспорта,
имеющего местоположение: Костромская область, г. Кострома,
ул. Привокзальная, газопровод-ввод к жилому дому № 45 кв.1

Обозначение характерных точек границ	Координаты, м	
	X	Y
1	289147,98	1215306,60
2	289149,32	1215310,36
3	289147,83	1215310,90
4	289147,13	1215311,57
5	289144,35	1215308,69
6	289145,67	1215307,42
1	289147,98	1215306,60



Масштаб 1:500

Условные обозначения:

	- граница зоны с особыми условиями использования территории;
	- характерная точка границы зоны с особыми условиями использования территории;
	- обозначение характерной точки границы зоны с особыми условиями использования территории;
	- границы кадастрового квартала;
	- номер кадастрового квартала;
	- граница земельных участков, сведения о которых внесены в ЕГРН;
	- обозначение кадастрового номера земельных участков, сведения о которых внесены в ЕГРН;
	- граница объектов капитального строительства, сведения о которых внесены в ЕГРН;
	- обозначение кадастрового номера объектов капитального строительства, сведения о которых внесены в ЕГРН;
	- граница и номер зоны с особыми условиями использования территории;
	- ось газопровода;
	- кадастровый номер газопровода.


Приложение № 8

к приказу департамента
имущественных и земельных
отношений
Костромской области
от « 1 » февраля 2024 года № 19-од

СВЕДЕНИЯ

о границах охранной зоны сооружения трубопроводного транспорта,
имеющего местоположение: Костромская область, г. Кострома,
ул. Смирнова Юрия, д.29

Обозначение характерных точек границ	Координаты, м	
	X	Y
1	290477,72	1216048,22
2	290474,90	1216051,06
3	290467,30	1216043,52
4	290470,12	1216040,68
1	290477,72	1216048,22



Масштаб 1:500

Условные обозначения:

—	- граница зоны с особыми условиями использования территории;
●	- характерная точка границы зоны с особыми условиями использования территории;
1	- обозначение характерной точки границы зоны с особыми условиями использования территории;
—	- границы кадастрового квартала;
44:27:080604	- номер кадастрового квартала;
—	- граница земельных участков, сведения о которых внесены в ЕГРН;
:110	- обозначение кадастрового номера земельных участков, сведения о которых внесены в ЕГРН;
—	- граница объектов капитального строительства, сведения о которых внесены в ЕГРН;
:113	- обозначение кадастрового номера объектов капитального строительства, сведения о которых внесены в ЕГРН;
44:07-6.1395	- граница и номер зоны с особыми условиями использования территории;
—	- ось газопровода;
44:27:040640:222	- кадастровый номер газопровода.

Приложение № 9

к приказу департамента
имущественных и земельных
отношений
Костромской области
от « 1 » февраля 2024 года № 19-од

СВЕДЕНИЯ

о границах охранной зоны сооружения трубопроводного транспорта,
имеющего местоположение: Костромская область, г. Кострома,
ул. Осоавиахима, газопровод-ввод к жилому дому №31/13

Обозначение характерных точек границ	Координаты, м	
	X	Y
1	292513,93	1210699,09
2	292512,57	1210702,85
3	292508,39	1210701,34
4	292509,75	1210697,58
1	292513,93	1210699,09



Масштаб 1:500

Условные обозначения:

—	- граница зоны с особыми условиями использования территории;
●	- характерная точка границы зоны с особыми условиями использования территории;
1	- обозначение характерной точки границы зоны с особыми условиями использования территории;
—	- границы кадастрового квартала;
44:27:010306	- номер кадастрового квартала;
—	- граница земельных участков, сведения о которых внесены в ЕГРН;
:110	- обозначение кадастрового номера земельных участков, сведения о которых внесены в ЕГРН;
—	- граница объектов капитального строительства, сведения о которых внесены в ЕГРН;
:113	- обозначение кадастрового номера объектов капитального строительства, сведения о которых внесены в ЕГРН;
44:27-6.317	- граница и номер зоны с особыми условиями использования территории;
—	- ось газопровода;
44:27:010306:155	- кадастровый номер газопровода.

Приложение № 10

к приказу департамента
имущественных и земельных
отношений
Костромской области
от « 1 » февраля 2024 года № 19-од

СВЕДЕНИЯ

о границах охранной зоны сооружения трубопроводного транспорта,
имеющего местоположение: Костромская область, г. Кострома,
ул. Бляхина, газопровод-ввод к жилому дому № 31

Обозначение характерных точек границ	Координаты, м	
	X	Y
1	296192,58	1211113,82
2	296190,00	1211116,88
3	296181,31	1211109,56
4	296183,89	1211106,50
1	296192,58	1211113,82



Масштаб 1:500

Условные обозначения:

—	- граница зоны с особыми условиями использования территории;
•	- характерная точка границы зоны с особыми условиями использования территории;
1	- обозначение характерной точки границы зоны с особыми условиями использования территории;
—	- границы кадастрового квартала;
44:27:010306	- номер кадастрового квартала;
—	- граница земельных участков, сведения о которых внесены в ЕГРН;
:110	- обозначение кадастрового номера земельных участков, сведения о которых внесены в ЕГРН;
—	- граница объектов капитального строительства, сведения о которых внесены в ЕГРН;
:113	- обозначение кадастрового номера объектов капитального строительства, сведения о которых внесены в ЕГРН;
44:27-6.317	- граница и номер зоны с особыми условиями использования территории;
—	- ось газопровода;
44:27:020208:153	- кадастровый номер газопровода.


Приложение № 11

к приказу департамента
имущественных и земельных
отношений
Костромской области
от « 1 » февраля 2024 года № 19-од

СВЕДЕНИЯ

о границах охранной зоны сооружения трубопроводного транспорта,
имеющего местоположение: Костромская обл., г. Кострома, ул. 8 Марта,
газопровод к д у №35/94 кв.2

Обозначение характерных точек границ	Координаты, м	
	X	Y
1	291019,57	1214903,07
2	291020,35	1214906,99
3	291012,46	1214908,57
4	291011,68	1214904,65
1	291019,57	1214903,07



Масштаб 1:500

Условные обозначения:

—	- граница зоны с особыми условиями использования территории;
●	- характерная точка границы зоны с особыми условиями использования территории;
1	- обозначение характерной точки границы зоны с особыми условиями использования территории;
—	- границы кадастрового квартала;
44:27:010306	- номер кадастрового квартала;
—	- граница земельных участков, сведения о которых внесены в ЕГРН;
:110	- обозначение кадастрового номера земельных участков, сведения о которых внесены в ЕГРН;
—	- граница объектов капитального строительства, сведения о которых внесены в ЕГРН;
:113	- обозначение кадастрового номера объектов капитального строительства, сведения о которых внесены в ЕГРН;
44:27-6.317	- граница и номер зоны с особыми условиями использования территории;
—	- ось газопровода;
44:27:040633:67	- кадастровый номер газопровода.

Приложение № 12

к приказу департамента
имущественных и земельных
отношений
Костромской области
от « 1 » февраля 2024 года № 19-од

СВЕДЕНИЯ

о границах охранной зоны сооружения трубопроводного транспорта,
имеющего местоположение: Костромская область, Красносельский р-н,
с. Сунгурово

Обозначение характерных точек границ	Координаты, м	
	X	Y
1	259527,05	1240066,32
2	259530,63	1240068,08
3	259527,68	1240074,09
4	259508,86	1240116,67
5	259508,14	1240119,76
6	259504,24	1240118,86
7	259505,04	1240115,39
8	259524,06	1240072,39
1	259527,05	1240066,32



Масштаб 1:500

Условные обозначения:

—	- граница зоны с особыми условиями использования территории;
●	- характерная точка границы зоны с особыми условиями использования территории;
1	- обозначение характерной точки границы зоны с особыми условиями использования территории;
—	- границы кадастрового квартала;
44:08:041402	- номер кадастрового квартала;
—	- граница земельных участков, сведения о которых внесены в ЕГРН;
:110	- обозначение кадастрового номера земельных участков, сведения о которых внесены в ЕГРН;
—	- граница объектов капитального строительства, сведения о которых внесены в ЕГРН;
:113	- обозначение кадастрового номера объектов капитального строительства, сведения о которых внесены в ЕГРН;
44:08-6.103	- граница и номер зоны с особыми условиями использования территории;
—	- ось газопровода;
44:08:000000:1761	- кадастровый номер газопровода.

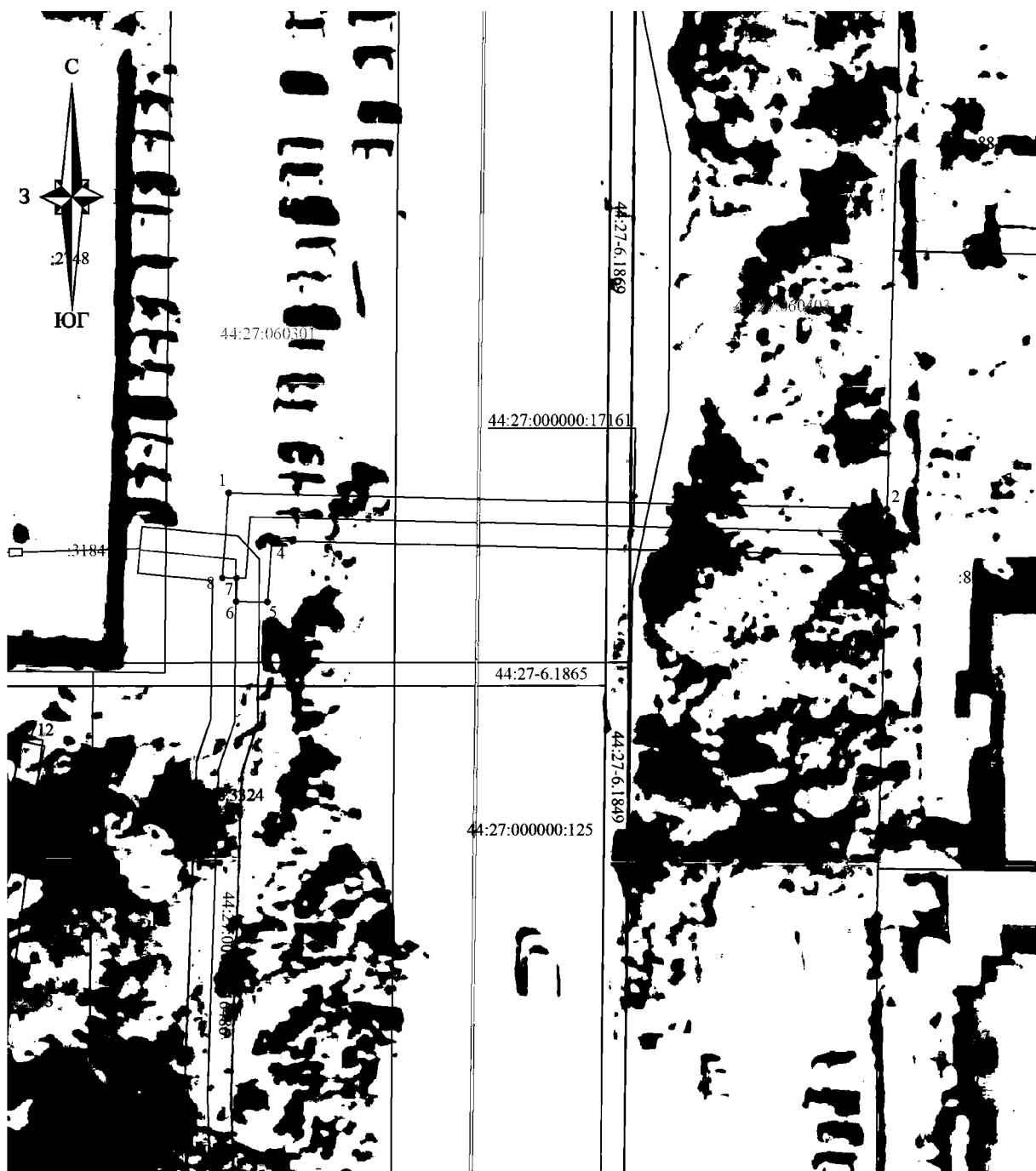
Приложение № 13

к приказу департамента
имущественных и земельных
отношений
Костромской области
от « 1 » февраля 2024 года № 19-од

СВЕДЕНИЯ

о границах охранной зоны сооружения трубопроводного транспорта,
имеющего местоположение: Костромская область, г. Кострома,
ул. Зеленая, д.8А

Обозначение характерных точек границ	Координаты, м	
	X	Y
1	291131,62	1217648,92
2	291130,23	1217705,15
3	291126,23	1217705,05
4	291127,52	1217652,62
5	291122,30	1217652,24
6	291122,33	1217649,57
7	291124,33	1217649,60
8	291124,35	1217648,38
1	291131,62	1217648,92



Масштаб 1:500

Условные обозначения:

	- граница зоны с особыми условиями использования территории;
	- характерная точка границы зоны с особыми условиями использования территории;
1	- обозначение характерной точки границы зоны с особыми условиями использования территории;
	- границы кадастрового квартала;
44:27:010306	- номер кадастрового квартала;
	- граница земельных участков, сведения о которых внесены в ЕГРН;
:110	- обозначение кадастрового номера земельных участков, сведения о которых внесены в ЕГРН;
	- граница объектов капитального строительства, сведения о которых внесены в ЕГРН;
:113	- обозначение кадастрового номера объектов капитального строительства, сведения о которых внесены в ЕГРН;
44:27-6.317	- граница и номер зоны с особыми условиями использования территории;
	- ось газопровода;
44:27:000000:17161	- кадастровый номер газопровода.

Приложение № 14

к приказу департамента
имущественных и земельных
отношений
Костромской области
от « 1 » февраля 2024 года № 19-од

СВЕДЕНИЯ

о границах охранной зоны сооружения трубопроводного транспорта,
имеющего местоположение: Костромская область, Костромской р-н,
Бакшеевское Сельское поселение, дом без номера (кадастровый номер
44:07:023601:4745)

Обозначение характерных точек границ	Координаты, м	
	X	Y
1	292706,68	1202874,72
2	292704,97	1202878,51
3	292701,33	1202876,87
4	292703,04	1202873,08
1	292706,68	1202874,72



Масштаб 1:500

Условные обозначения:

	- граница зоны с особыми условиями использования территории;
	- характерная точка границы зоны с особыми условиями использования территории;
	- обозначение характерной точки границы зоны с особыми условиями использования территории;
	- границы кадастрового квартала;
44:07:023601	- номер кадастрового квартала;
	- граница земельных участков, сведения о которых внесены в ЕГРН;
:110	- обозначение кадастрового номера земельных участков, сведения о которых внесены в ЕГРН;
	- граница объектов капитального строительства, сведения о которых внесены в ЕГРН;
:113	- обозначение кадастрового номера объектов капитального строительства, сведения о которых внесены в ЕГРН;
44:07-6.1851	- граница и номер зоны с особыми условиями использования территории;
	- ось газопровода;
44:07:023601:4878	- кадастровый номер газопровода.


Приложение № 15

к приказу департамента
имущественных и земельных
отношений
Костромской области
от « 1 » февраля 2024 года № 19-од

СВЕДЕНИЯ

о границах охранной зоны сооружения трубопроводного транспорта,
имеющего местоположение: Костромская область, Костромской р-н,
д. Коряково, ул. Северная, д.8

Обозначение характерных точек границ	Координаты, м	
	X	Y
1	288332,60	1205391,09
2	288333,32	1205395,03
3	288328,11	1205395,98
4	288327,39	1205392,04
1	288332,60	1205391,09



Масштаб 1:500

Условные обозначения:

—	- граница зоны с особыми условиями использования территории;
●	- характерная точка границы зоны с особыми условиями использования территории;
1	- обозначение характерной точки границы зоны с особыми условиями использования территории;
—	- границы кадастрового квартала;
44:07:023601	- номер кадастрового квартала;
—	- граница земельных участков, сведения о которых внесены в ЕГРН;
:110	- обозначение кадастрового номера земельных участков, сведения о которых внесены в ЕГРН;
—	- граница объектов капитального строительства, сведения о которых внесены в ЕГРН;
:113	- обозначение кадастрового номера объектов капитального строительства, сведения о которых внесены в ЕГРН;
44:07-6.1851	- граница и номер зоны с особыми условиями использования территории;
—	- ось газопровода;
44:07:000000:3511	- кадастровый номер газопровода.

Приложение № 16

к приказу департамента
имущественных и земельных
отношений
Костромской области
от « 1 » февраля 2024 года № 19-од

СВЕДЕНИЯ

о границах охранной зоны сооружения трубопроводного транспорта,
имеющего местоположение: Костромская область, Костромской район,
д. Кастилово, д.8

Обозначение характерных точек границ	Координаты, м	
	X	Y
1	302518,61	1215482,36
2	302518,52	1215486,36
3	302512,92	1215486,25
4	302513,01	1215482,25
1	302518,61	1215482,36



Масштаб 1:500

Условные обозначения:

—	- граница зоны с особыми условиями использования территории;
●	- характерная точка границы зоны с особыми условиями использования территории;
1	- обозначение характерной точки границы зоны с особыми условиями использования территории;
—	- границы кадастрового квартала;
44:07:010301	- номер кадастрового квартала;
—	- граница земельных участков, сведения о которых внесены в ЕГРН;
12	- обозначение кадастрового номера земельных участков, сведения о которых внесены в ЕГРН;
—	- граница объектов капитального строительства, сведения о которых внесены в ЕГРН;
178	- обозначение кадастрового номера объектов капитального строительства, сведения о которых внесены в ЕГРН;
6.678	- граница и номер зоны с особыми условиями использования территории;
—	- ось газопровода;
44:07:010301:218	- кадастровый номер газопровода.

Приложение № 17

к приказу департамента
имущественных и земельных
отношений
Костромской области
от « 1 » февраля 2024 года № 19-од

СВЕДЕНИЯ

о границах охранной зоны сооружения трубопроводного транспорта,
имеющего местоположение: Костромская область, Костромской р-н,
с. Костенево, д.13А

Обозначение характерных точек границ	Координаты, м	
	X	Y
1	294729,15	1222426,38
2	294726,27	1222429,13
3	294715,79	1222437,22
4	294706,23	1222437,11
5	294681,57	1222384,07
6	294680,97	1222381,43
7	294684,88	1222380,54
8	294685,38	1222382,77
9	294708,79	1222433,14
10	294714,44	1222433,20
11	294726,88	1222423,61
1	294729,15	1222426,38



Масштаб 1:500

Условные обозначения:

—	- граница зоны с особыми условиями использования территории;
●	- характерная точка границы зоны с особыми условиями использования территории;
1	- обозначение характерной точки границы зоны с особыми условиями использования территории;
—	- границы кадастрового квартала;
44:07:080201	- номер кадастрового квартала;
—	- граница земельных участков, сведения о которых внесены в ЕГРН;
146	- обозначение кадастрового номера земельных участков, сведения о которых внесены в ЕГРН;
—	- граница объектов капитального строительства, сведения о которых внесены в ЕГРН;
113	- обозначение кадастрового номера объектов капитального строительства, сведения о которых внесены в ЕГРН;
6.585	- граница и номер зоны с особыми условиями использования территории;
—	- ось газопровода;
44:07:080201:333	- кадастровый номер газопровода.

Приложение № 18


к приказу департамента
имущественных и земельных
отношений
Костромской области
от « 1 » февраля 2024 года № 19-од

СВЕДЕНИЯ

о границах охранной зоны сооружения трубопроводного транспорта,
имеющего местоположение: Костромская область, город Волгореченск,
улица Загородная, 12 квартал, д.30, д.32, д.34, д.38, д.42, д.40, д.5/18

Обозначение характерных точек границ	Координаты, м	
	X	Y
1	253096,60	1227597,38
2	253099,80	1227599,78
3	253095,41	1227605,62
4	253079,01	1227593,50
5	253047,40	1227630,98
6	253035,54	1227647,24
7	253032,31	1227644,88
8	253044,26	1227628,51
9	253078,38	1227588,05
10	253094,60	1227600,04
1	253096,60	1227597,38
11	252897,80	1227940,69
12	252897,14	1227936,75
13	252902,23	1227935,90
14	252902,89	1227939,84
11	252897,80	1227940,69
15	252909,54	1227985,49
16	252907,16	1227982,28
17	252913,73	1227977,40

Обозначение характерных точек границ	Координаты, м	
	X	Y
18	252916,12	1227980,61
15	252909,54	1227985,49
19	252956,12	1228019,13
20	252952,88	1228016,78
21	252956,10	1228012,34
22	252959,34	1228014,68
19	252956,12	1228019,13
23	252992,47	1228046,36
24	252989,27	1228043,96
25	252992,74	1228039,33
26	252995,94	1228041,73
23	252992,47	1228046,36
27	253015,25	1228063,78
28	253012,07	1228061,35
29	253015,27	1228057,16
30	253018,45	1228059,59
27	253015,25	1228063,78



Масштаб 1:5000

Условные обозначения:

● 1	- Граница зоны с особыми условиями использования территории;
44:32:020212	- Характерная точка границы зоны с особыми условиями использования территории;
174	- Обозначение характерной точки границы зоны с особыми условиями использования территории;
1494	- Границы кадастрового квартала;
6.58	- Номер кадастрового квартала;
44:32:020212/490	- Номер земельного участка, сведения о которых внесены в ЕГРН;
	- Обозначение кадастрового номера земельных участков, сведения о которых внесены в ЕГРН;
	- Граница объектов капитального строительства, сведения о которых внесены в ЕГРН;
	- Обозначение кадастрового номера объектов капитального строительства, сведения о которых внесены в ЕГРН;
	- Граница и номер зоны с особыми условиями использования территории;
	- ось газопровода;
	- кадастровый номер газопровода.

Приложение № 19

к приказу департамента
имущественных и земельных
отношений
Костромской области
от « 1 » февраля 2024 года № 19-од

СВЕДЕНИЯ

о границах охранной зоны сооружения трубопроводного транспорта,
имеющего местоположение: Костромская область, Костромской р-н,
д. Кузьминка, ул. Деревенская, к жилым домам 7, 32, 41А, 43

Обозначение характерных точек границ	Координаты, м	
	X	Y
1	268656,61	1221961,40
2	268653,14	1221959,41
3	268653,45	1221958,87
4	268655,87	1221947,92
5	268659,77	1221948,78
6	268657,23	1221960,32
1	268656,61	1221961,40
7	268648,03	1221888,03
8	268644,03	1221888,03
9	268644,03	1221887,31
10	268637,51	1221886,54
11	268637,72	1221866,26
12	268626,41	1221866,20
13	268590,56	1221868,86
14	268586,93	1221878,55
15	268580,06	1221920,94
16	268576,11	1221920,30
17	268583,05	1221877,52
18	268587,71	1221965,06
19	268626,27	1221862,20
20	268641,76	1221862,28
21	268641,54	1221882,99

Обозначение характерных точек границ	Координаты, м	
	X	Y
22	268648,03	1221883,75
7	268648,03	1221888,03
23	268481,95	1221934,37
24	268477,97	1221933,94
25	268478,42	1221929,71
26	268479,78	1221927,58
27	268480,14	1221925,19
28	268484,08	1221925,78
29	268483,61	1221929,01
30	268482,30	1221931,06
23	268481,95	1221934,37
31	268183,60	1222010,39
32	268179,84	1222011,76
33	268177,69	1222005,86
34	268177,45	1222001,66
35	268176,36	1221998,32
36	268180,16	1221997,08
37	268181,41	1222000,91
38	268181,65	1222005,04
31	268183,60	1222010,39



Масштаб 1:500

Условные обозначения:

	- граница зоны с особыми условиями использования территории;
●	- характерная точка границы зоны с особыми условиями использования территории;
1	- обозначение характерной точки границы зоны с особыми условиями использования территории;
44:07:130401	- границы кадастрового квартала;
:1020	- граница земельных участков, сведения о которых внесены в ЕГРН;
:5818	- обозначение кадастрового номера земельных участков, сведения о которых внесены в ЕГРН;
6.584	- граница объектов капитального строительства, сведения о которых внесены в ЕГРН;
44:07:130401:572	- обозначение кадастрового номера объектов капитального строительства, сведения о которых внесены в ЕГРН;
	- граница и номер зоны с особыми условиями использования территории;
	- ось газопровода;
	- кадастровый номер газопровода.


Приложение № 20

к приказу департамента
имущественных и земельных
отношений
Костромской области
от « 1 » февраля 2024 года № 19-од

СВЕДЕНИЯ

о границах охранной зоны сооружения трубопроводного транспорта,
имеющего местоположение: Костромская область, Нерехтский район,
поселок Космынино, улица Красной Армии, дом 38

Обозначение характерных точек границ	Координаты, м	
	X	Y
1	270095,92	1203216,49
2	270093,14	1203219,37
3	270088,99	1203215,34
4	270091,77	1203212,47
1	270095,92	1203216,49



Масштаб 1:500

Условные обозначения:

—	- граница зоны с особыми условиями использования территории;
•	- характерная точка границы зоны с особыми условиями использования территории;
1	- обозначение характерной точки границы зоны с особыми условиями использования территории;
—	- границы кадастрового квартала;
44:13:130103	- номер кадастрового квартала;
—	- граница земельных участков, сведения о которых внесены в ЕГРН;
1430	- обозначение кадастрового номера земельных участков, сведения о которых внесены в ЕГРН;
—	- граница объектов капитального строительства, сведения о которых внесены в ЕГРН;
1823	- обозначение кадастрового номера объектов капитального строительства, сведения о которых внесены в ЕГРН;
6.1078	- граница и номер зоны с особыми условиями использования территории;
—	- ось газопровода;
44:13:130103:2238	- кадастровый номер газопровода.


Приложение № 21

к приказу департамента
имущественных и земельных
отношений
Костромской области
от « 1 » февраля 2024 года № 19-од

СВЕДЕНИЯ

о границах охранной зоны сооружения трубопроводного транспорта,
имеющего местоположение: Костромская область, Костромской район,
п. Апраксино, ул. Коммунаров, д.79А (на з.у. с кад.№ 44:07:010103:461)

Обозначение характерных точек границ	Координаты, м	
	X	Y
1	299605,47	1217467,81
2	299605,37	1217471,81
3	299601,47	1217471,81
4	299601,47	1217458,53
5	299597,28	1217458,53
6	299597,28	1217454,53
7	299605,47	1217454,53
1	299605,47	1217467,81



Масштаб 1:500

Условные обозначения:

—	- граница зоны с особыми условиями использования территории;
●	- характерная точка границы зоны с особыми условиями использования территории;
1	- обозначение характерной точки границы зоны с особыми условиями использования территории;
—	- границы кадастрового квартала;
44:07:010103	- номер кадастрового квартала;
—	- граница земельных участков, сведения о которых внесены в ЕГРН;
461	- обозначение кадастрового номера земельных участков, сведения о которых внесены в ЕГРН;
—	- граница объектов капитального строительства, сведения о которых внесены в ЕГРН;
488	- обозначение кадастрового номера объектов капитального строительства, сведения о которых внесены в ЕГРН;
6.3458	- граница и номер зоны с особыми условиями использования территории;
—	- ось газопровода;
44:07:010103:505	- кадастровый номер газопровода.

Приложение № 22

к приказу департамента
имущественных и земельных
отношений
Костромской области
от « 1 » февраля 2024 года № 19-од

СВЕДЕНИЯ





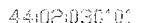







о границах охранной зоны сооружения трубопроводного транспорта,
имеющего местоположение: Костромская область, Буйский район,
д. Игумново, ул. Молодежная, д.13

Обозначение характерных точек границ	Координаты, м	
	X	Y
1	370331,95	1243229,15
2	370332,33	1243233,13
3	370327,66	1243233,59
4	370327,27	1243229,61
1	370331,95	1243229,15



Масштаб 1:500

Условные обозначения:

	- граница зоны с особыми условиями использования территории;
	- характерная точка границы зоны с особыми условиями использования территории;
	- обозначение характерной точки границы зоны с особыми условиями использования территории;
	- границы кадастрового квартала;
	- номер кадастрового квартала;
	- граница земельных участков, сведения о которых внесены в ЕГРН;
	- обозначение кадастрового номера земельных участков, сведения о которых внесены в ЕГРН;
	- граница объектов капитального строительства, сведения о которых внесены в ЕГРН;
	- обозначение кадастрового номера объектов капитального строительства, сведения о которых внесены в ЕГРН;
	- граница и номер зоны с особыми условиями использования территории;
	- ось газопровода;
	- кадастровый номер газопровода.


Приложение № 23

к приказу департамента
имущественных и земельных
отношений
Костромской области
от « 1 » февраля 2024 года № 19-од

СВЕДЕНИЯ

о границах охранной зоны сооружения трубопроводного транспорта,
имеющего местоположение: Костромская область, Красносельский р-н,
п. Молодежный, ул. Юбилейная, д.10а

Обозначение характерных точек границ	Координаты, м	
	X	Y
1	276885,04	1222515,09
2	276887,65	1222518,12
3	276884,79	1222520,59
4	276882,17	1222517,56
1	276885,04	1222515,09



Масштаб 1:500

Условные обозначения:

—	- граница зоны с особыми условиями использования территории;
●	- характерная точка границы зоны с особыми условиями использования территории;
1	- обозначение характерной точки границы зоны с особыми условиями использования территории;
—	- границы кадастрового квартала;
44:08:012413	- номер кадастрового квартала;
—	- граница земельных участков, сведения о которых внесены в ЕГРН;
:74	- обозначение кадастрового номера земельных участков, сведения о которых внесены в ЕГРН;
—	- граница объектов капитального строительства, сведения о которых внесены в ЕГРН;
:494	- обозначение кадастрового номера объектов капитального строительства, сведения о которых внесены в ЕГРН;
6.58	- граница и номер зоны с особыми условиями использования территории;
—	- ось газопровода;
44:08:012413:498	- кадастровый номер газопровода.


Приложение № 24

к приказу департамента
имущественных и земельных
отношений
Костромской области
от « 1 » февраля 2024 года № 19-од

СВЕДЕНИЯ

о границах охранной зоны сооружения трубопроводного транспорта,
имеющего местоположение: Костромская область, Нерехтский район,
город Нерехта, улица Гагарина, дом 12, лит.Е

Обозначение характерных точек границ	Координаты, м	
	X	Y
1	257593,92	1191954,92
2	257590,19	1192953,83
3	257579,57	1191947,60
4	257581,40	1191944,43
5	257585,00	1191946,15
6	257595,47	1191952,29
1	257593,92	1191954,92



Масштаб 1:500

Условные обозначения:

	- граница зоны с особыми условиями использования территории;
●	- характерная точка границы зоны с особыми условиями использования территории;
1	- обозначение характерной точки границы зоны с особыми условиями использования территории;
	- границы кадастрового квартала;
44:13:140312	- номер кадастрового квартала;
	- граница земельных участков, сведения о которых внесены в ЕГРН;
159	- обозначение кадастрового номера земельных участков, сведения о которых внесены в ЕГРН;
	- граница объектов капитального строительства, сведения о которых внесены в ЕГРН;
199	- обозначение кадастрового номера объектов капитального строительства, сведения о которых внесены в ЕГРН;
	- граница и номер зоны с особыми условиями использования территории;
6.697	- ось газопровода;
	- кадастровый номер газопровода.
44:13:140312:323	


Приложение № 25

к приказу департамента
имущественных и земельных
отношений
Костромской области
от « 1 » февраля 2024 года № 19-од

СВЕДЕНИЯ

о границах охранной зоны сооружения трубопроводного транспорта,
имеющего местоположение: Костромская область, Костромской р-н,
п. Никольское, ул. Октябрьская 2-я, д.5А

Обозначение характерных точек границ	Координаты, м	
	X	Y
1	295788,43	1224983,84
2	295784,44	1224984,02
3	295784,36	1224982,31
4	295786,99	1224961,17
5	295788,75	1224941,56
6	295789,35	1224933,60
7	295786,23	1224933,64
8	295786,18	1224929,65
9	295791,48	1224929,58
10	295793,64	1224929,92
11	295793,50	1224931,73
12	295792,74	1224941,88
13	295790,96	1224961,59
14	295788,37	1224982,47
1	295788,43	1224983,84



Масштаб 1:500

Условные обозначения:

—	- граница зоны с особыми условиями использования территории;
●	- характерная точка границы зоны с особыми условиями использования территории;
1	- обозначение характерной точки границы зоны с особыми условиями использования территории;
—	- границы кадастрового квартала;
44:07:080114	- номер кадастрового квартала;
—	- граница земельных участков, сведения о которых внесены в ЕГРН;
170	- обозначение кадастрового номера земельных участков, сведения о которых внесены в ЕГРН;
—	- граница объектов капитального строительства, сведения о которых внесены в ЕГРН;
172	- обозначение кадастрового номера объектов капитального строительства, сведения о которых внесены в ЕГРН;
6.2068	- граница и номер зоны с особыми условиями использования территории;
—	- ось газопровода;
44:07:080114:400	- кадастровый номер газопровода.


Приложение № 26

к приказу департамента
имущественных и земельных
отношений
Костромской области
от « 1 » февраля 2024 года № 19-од

СВЕДЕНИЯ

о границах охранной зоны сооружения трубопроводного транспорта,
имеющего местоположение: Костромская область, г. Кострома,
пр-кт Речной, д.47 по ГП (44:27:030101:1020)

Обозначение характерных точек границ	Координаты, м	
	X	Y
1	297381,04	1211342,23
2	297377,04	1211342,24
3	297377,01	1211329,54
4	297381,01	1211329,53
1	297381,04	1211342,23



Масштаб 1:500

Условные обозначения:

—	- граница зоны с особыми условиями использования территории;
•	- характерная точка границы зоны с особыми условиями использования территории;
1	- обозначение характерной точки границы зоны с особыми условиями использования территории;
44:27:030101	- границы кадастрового квартала;
	- номер кадастрового квартала;
1020	- граница земельных участков, сведения о которых внесены в ЕГРН;
	- обозначение кадастрового номера земельных участков, сведения о которых внесены в ЕГРН;
	- граница объектов капитального строительства, сведения о которых внесены в ЕГРН;
5818	- обозначение кадастрового номера объектов капитального строительства, сведения о которых внесены в ЕГРН;
6.584	- граница и номер зоны с особыми условиями использования территории;
	- ось газопровода;
44:27:030101:6200	- кадастровый номер газопровода.