

**ДЕПАРТАМЕНТ  
ИМУЩЕСТВЕННЫХ И ЗЕМЕЛЬНЫХ ОТНОШЕНИЙ  
КОСТРОМСКОЙ ОБЛАСТИ**

**ПРИКАЗ**

от «29» января 2024 года № 15-02

г. Кострома

**Об установлении охранных зон газопроводов  
газораспределительных сетей**

В соответствии с подпунктом 1 пункта 2 статьи 56, статьями 105, 106 Земельного кодекса Российской Федерации, постановлением Правительства Российской Федерации от 20 ноября 2000 года № 878 «Об утверждении Правил охраны газораспределительных сетей», Законом Костромской области от 18 июля 2002 года № 68-ЗКО «О разграничении полномочий между органами государственной власти Костромской области в сфере регулирования земельных отношений», постановлением губернатора Костромской области от 29 мая 2015 года № 96 «О департаменте имущественных и земельных отношений Костромской области», на основании обращения ООО «Газпром газораспределение Кострома»,

**ПРИКАЗЫВАЮ:**

1. Установить охранные зоны газопроводов газораспределительных сетей, находящихся в собственности общества с ограниченной ответственностью «Газпром газораспределение Кострома», перечень которых определен в приложении № 1 к настоящему приказу, в границах, сведения о которых содержатся в приложениях №№ 2 – 27 к настоящему приказу.

2. Наложить ограничения (обременения) на расположенные в охранных зонах газопроводов газораспределительных сетей земельные участки, определив условия их использования в соответствии с Правилами охраны газораспределительных сетей, утвержденными постановлением Правительства Российской Федерации от 20 ноября 2000 года № 878 «Об утверждении Правил охраны газораспределительных сетей».

3. Убытки, причиненные в связи с установлением охранной зоны газопровода газораспределительной сети, возмещает собственник такого сооружения в сроки, указанные в пункте 13 статьи 57.1 Земельного кодекса Российской Федерации.

4. Настоящий приказ вступает в силу со дня его официального опубликования.

Заместитель директора  
департамента



Е.Е. Красавина

## Приложение № 1

к приказу департамента  
имущественных и земельных  
отношений  
Костромской области  
от «29» января 2024 года № 15-од

### ПЕРЕЧЕНЬ

газопроводов газораспределительных сетей, в связи с размещением  
которых устанавливаются охранные зоны

№ п/п	Назначение объекта (вид)	Наименование объекта	Кадастровый номер объекта	Местоположение объекта
1	2	3	4	5
1	Сооружения трубопроводного транспорта	Газопровод-ввод к жилому дому по адресу: Костромская область, Красносельский район, д. Гридино, ул. Садовая, земельный участок № 10 (кадастровый номер 44:08:020202:667)	44:08:020202:783	Костромская область, Красносельский р-н, д. Гридино, ул. Садовая, земельный участок №10 (кадастровый номер 44:08:020202:667)
2	Сооружения трубопроводного транспорта	Газопровод-ввод к жилому дому по адресу: Костромская область, Буйский район, д. Княгино, дом без номера примерно в 50 м от д. 22А по направлению на северо-запад	44:02:051501:207	Костромская область, Буйский район, д. Княгино, дом без номера, примерно в 50 м от д.22а по направлению на северо-запад
3	Сооружения трубопроводного транспорта	Газопровод-ввод к котельной, расположенной по адресу: Костромская область, Сусанинский район, пгт. Сусанино, ул. Ленина, д. 6А	44:22:130116:232	Костромская область, Сусанинский район, пгт. Сусанино, ул. Ленина, д.6А
4	Сооружения трубопроводного транспорта	Газопровод-ввод к зданию детского сада по адресу: Костромская область, Сусанинский район, пгт. Сусанино, ул. Карла Маркса, д.21	44:22:130112:670	Костромская область, Сусанинский район, пгт. Сусанино, ул. Карла Маркса, д.21
5	Сооружения трубопроводного транспорта	Газопровод-ввод к жилому дому по адресу: г. Кострома, 5-й Журавлиный пр-д, д.1	44:27:030101:5918	Костромская область, г. Кострома, проезд 5-й Журавлиный, д.1

1	2	3	4	5
6	Сооружения трубопроводного транспорта	Газопровод-ввод к блочно-модульной котельной по адресу: Костромская область, Галичский район, г. Галич, ул. Леднева (44:26:050401:103)	44:26:050401:296	Костромская область, городской округ город Галич, город Галич, улица Леднева (44:26:050401:103)
7	Сооружения трубопроводного транспорта	Газопровод-ввод к жилому дому №1Б по ул. Березовая в д. Гридино Красносельского района Костромской области	44:08:021702:812	Костромская область, Красносельский р-н, д. Гридино, ул. Берёзовая, д.1б
8	Сооружения трубопроводного транспорта	Газопровод-ввод к зданию детского сада по адресу: Костромская область, Сусанинский район, пгт. Сусанино, ул. Октябрьская, д. 14	44:22:130112:671	Костромская область, Сусанинский район, поселок городского типа Сусанино, улица Октябрьская, дом 14, газопровод-ввод к зданию детского сада
9	Сооружения трубопроводного транспорта	Газопровод-ввод к блочно-модульной котельной расположенной по адресу: г. Кострома, Военный 1-й Городок	44:27:051001:380	Костромская область, г. Кострома, городок Военный городок-1
10	Сооружения трубопроводного транспорта	Газопровод-ввод к нежилому зданию по адресу: Костромская область, Галичский район, г. Галич, ул. Касаткиной, д. 18	44:26:052801:264	Костромская область, г.о. город Галич, г. Галич, ул. Касаткиной, д. 18
11	Сооружения трубопроводного транспорта	Газопровод-ввод к нежилому зданию, расположенному по адресу: Костромская область, Сусанинский район, пгт. Сусанино, ул. Карла Маркса, д. 1	44:22:130112:672	Костромская область, Сусанинский район, поселок городского типа Сусанино, улица Карла Маркса, дом 1, газопровод-ввод к нежилому зданию
12	Сооружения трубопроводного транспорта	Индивидуальный жилой дом по адресу: Костромская область, Костромской район, д. Кузьмищи, ул. Кедровая, д.3. Газопровод-ввод	44:07:061902:1106	Костромская область, Костромской р-н, д. Кузьмищи, ул. Кедровая, д.3
13	Сооружения трубопроводного транспорта	Газопровод-ввод к жилому дому по адресу: Костромская область, Костромской район, п. Зарубино, Детский проезд, д.6А	44:07:020108:317	Костромская область, Костромской р-н, п. Зарубино, проезд Детский, д.6а

1	2	3	4	5
14	Сооружения трубопроводного транспорта	Индивидуальный жилой дом по адресу: Костромская область, Костромской район, д. Асташево, ул. Приволжская, д.20. Газопровод-ввод	44:07:130601:770	Костромская область, Костромской район, д. Асташево, ул. Приволжская, д.20
15	Сооружения трубопроводного транспорта	Газопровод-ввод к жилому дому №10 по ул. Новая в с. Саметь Костромского района Костромской области	44:07:141401:745	Костромская область, Костромской р-н, с. Саметь, ул. Новая, к жилому дому №10
16	Сооружения трубопроводного транспорта	Индивидуальный жилой дом по адресу: Костромская обл., Костромской р-н, дер. Харино, д. №2. Газопровод-ввод	44:07:080601:401	Костромская область, Костромской р-н, д. Харино, д.2
17	Сооружения трубопроводного транспорта	Газопровод-ввод к жилому дому №8 по ул. Сиреневая в д. Дьяконово Костромского района Костромской области	44:07:090401:524	Костромская область, Костромской р-н, д. Дьяконово, ул. Сиреневая, д.8
18	Сооружения трубопроводного транспорта	Газопровод-ввод к жилому дому по адресу: Костромская область, Костромской район, д. Лунево, ул. Новая, д.17	44:07:130301:718	Костромская область, Костромской р-н, д. Лунёво, ул. Новая, д.17
19	Сооружения трубопроводного транспорта	Газопровод-ввод к жилым домам по адресу: Костромская область, Костромской район, д. Воронино, д.21, д.22	44:07:000000:3448	Костромская область, Костромской р-н, д. Воронино, д.21, д.22
20	Сооружения трубопроводного транспорта	Газопровод-ввод к жилому дому по адресу: Костромская область, Костромской район, д. Иванниково, д.20	44:07:000000:3427	Костромская область, Костромской р-н, д. Иванниково, д.20
21	Сооружения трубопроводного транспорта	Газопровод-ввод к жилому дому по адресу: Костромская область, Костромской район, д. Клобушнево, дом без номера в 30 м на юг от д.6	44:07:022601:317	Костромская область, Костромской р-н, д. Клобушнево, дом без номера в 30 м на юг от д.6
22	Сооружения трубопроводного транспорта	Газопровод-ввод к жилому дому по адресу: Костромская область, Костромской район, п. Губачево, ул. Петровская, д.19А	44:07:081708:241	Костромская область, Костромской р-н, п. Губачёво, ул. Петровская, д.19А

1	2	3	4	5
23	Сооружения трубопроводного транспорта	Газопровод-ввод к жилому дому по адресу: Костромская область, Костромской район, д. Филипцево, ул. Зеленая, д.5	44:07:081401:415	Костромская область, Костромской р-н, п. Филипцево, ул. Зеленая, д.5
24	Сооружения трубопроводного транспорта	Газопровод-ввод к жилому дому по адресу: Костромская область, Костромской район, д. Емельянка, д.18, кв.1	44:07:021601:414	Костромская область, Костромской р-н, д. Емельянка, д.18, кв.1
25	Сооружения трубопроводного транспорта	Газопровод-ввод к жилому дому по адресу: Костромская область, Костромской район, д. Емельянка, д.36, д.37	44:07:021601:417	Костромская область, Костромской район, д. Емельянка, д.36, д.37
26	Сооружения трубопроводного транспорта	Газопровод-ввод к жилому дому по адресу: Костромская область, г. Кострома, ул. Коминтерна, д.21 (земельный участок с кадастровым номером 44:27:090205:431)	44:27:090205:442	Костромская область, г. Кострома, ул. Коминтерна, д.21, (земельный участок с кадастровым номером 44:27:090205:431)

## Приложение № 2

к приказу департамента  
имущественных и земельных  
отношений  
Костромской области  
от «29» января 2024 года № 15-од

## СВЕДЕНИЯ

о границах охранной зоны сооружения трубопроводного транспорта,  
имеющего местоположение: Костромская область, Красносельский р-н,  
д. Гридино, ул. Садовая, земельный участок №10 (кадастровый номер  
44:08:020202:667)

Обозначение характерных точек границ	Координаты, м	
	X	Y
1	285086,20	1226715,07
2	285082,26	1226715,81
3	285081,81	1226713,42
4	285085,75	1226712,68
1	285086,20	1226715,07



Масштаб 1:500

Условные обозначения:

—	- граница зоны с особыми условиями использования территории;
●	- характерная точка границы зоны с особыми условиями использования территории;
1	- обозначение характерной точки границы зоны с особыми условиями использования территории;
—	- границы кадастрового квартала;
44:08:020202	- номер кадастрового квартала;
—	- граница земельных участков, сведения о которых внесены в ЕГРН;
:110	- обозначение кадастрового номера земельных участков, сведения о которых внесены в ЕГРН;
—	- граница объектов капитального строительства, сведения о которых внесены в ЕГРН;
:113	- обозначение кадастрового номера объектов капитального строительства, сведения о которых внесены в ЕГРН;
44:08-6.307	- граница и номер зоны с особыми условиями использования территории;
—	- ось газопровода;
44:08:020202:783	- кадастровый номер газопровода.



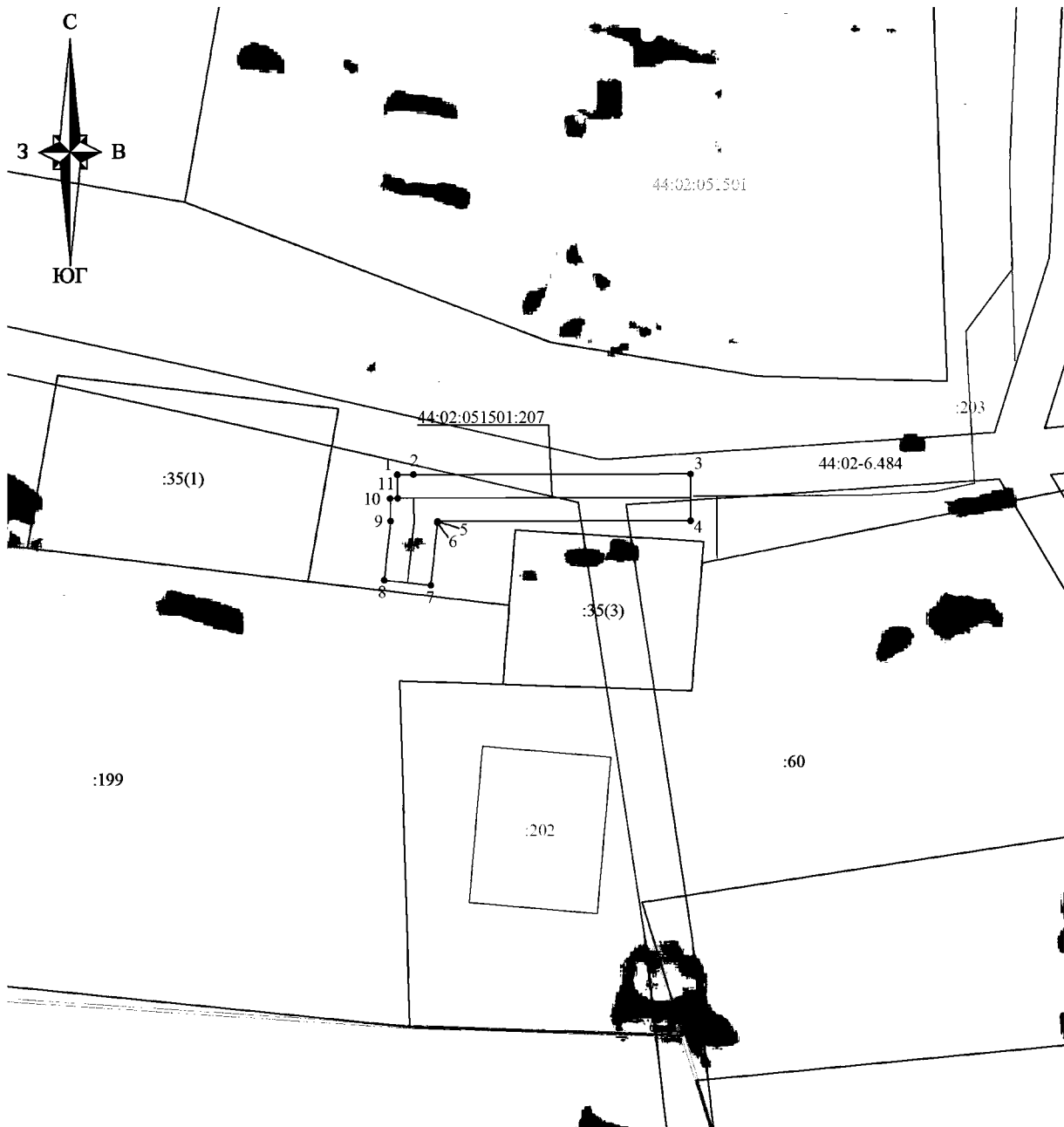
## Приложение № 3

к приказу департамента  
имущественных и земельных  
отношений  
Костромской области  
от «29» января 2024 года № 15-од

## СВЕДЕНИЯ

о границах охранной зоны сооружения трубопроводного транспорта,  
имеющего местоположение: Костромская область, Буйский район,  
д. Княгинино, дом без номера, примерно в 50 м от д.22а по направлению  
на северо-запад

Обозначение характерных точек границ	Координаты, м	
	X	Y
1	367544,32	1241576,36
2	367544,34	1241577,72
3	367544,40	1241601,40
4	367540,40	1241601,42
5	367540,35	1241579,79
6	367540,21	1241579,79
7	367534,88	1241579,22
8	367535,30	1241575,24
9	367540,37	1241575,79
10	367542,29	1241575,74
11	367542,31	1241576,39
1	367544,32	1241576,36



Масштаб 1:500

Условные обозначения:

—————	- граница зоны с особыми условиями использования территории;
●	- характерная точка границы зоны с особыми условиями использования территории;
1	- обозначение характерной точки границы зоны с особыми условиями использования территории;
====	- границы кадастрового квартала;
44:02:051501	- номер кадастрового квартала;
—————	- граница земельных участков, сведения о которых внесены в ЕГРН;
:110	- обозначение кадастрового номера земельных участков, сведения о которых внесены в ЕГРН;
—————	- граница объектов капитального строительства, сведения о которых внесены в ЕГРН;
:113	- обозначение кадастрового номера объектов капитального строительства, сведения о которых внесены в ЕГРН;
44:02-6.484	- граница и номер зоны с особыми условиями использования территории;
—————	- ось газопровода;
44:02:051501:207	- кадастровый номер газопровода.

## Приложение № 4

к приказу департамента  
имущественных и земельных  
отношений  
Костромской области  
от «29» января 2024 года № 15-од

## СВЕДЕНИЯ





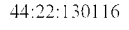




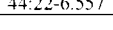

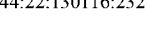
о границах охранной зоны сооружения трубопроводного транспорта,  
имеющего местоположение: Костромская область, Сусанинский район,  
пгт. Сусанино, ул. Ленина, д.6А

Обозначение характерных точек границ	Координаты, м	
	X	Y
1	332967,93	1252249,57
2	332964,95	1252252,23
3	332963,26	1252250,34
4	332962,83	1252243,67
5	332953,44	1252230,52
6	332952,44	1252230,14
7	332953,84	1252226,40
8	332955,98	1252227,20
9	332966,75	1252242,27
10	332967,16	1252248,70
1	332967,93	1252249,57



Масштаб 1:500

Условные обозначения:

	- граница зоны с особыми условиями использования территории;
	- характерная точка границы зоны с особыми условиями использования территории;
	- обозначение характерной точки границы зоны с особыми условиями использования территории;
	- границы кадастрового квартала;
	- номер кадастрового квартала;
	- граница земельных участков, сведения о которых внесены в ЕГРН;
	- обозначение кадастрового номера земельных участков, сведения о которых внесены в ЕГРН;
	- граница объектов капитального строительства, сведения о которых внесены в ЕГРН;
	- обозначение кадастрового номера объектов капитального строительства, сведения о которых внесены в ЕГРН;
	- граница и номер зоны с особыми условиями использования территории;
	- ось газопровода;
	- кадастровый номер газопровода.

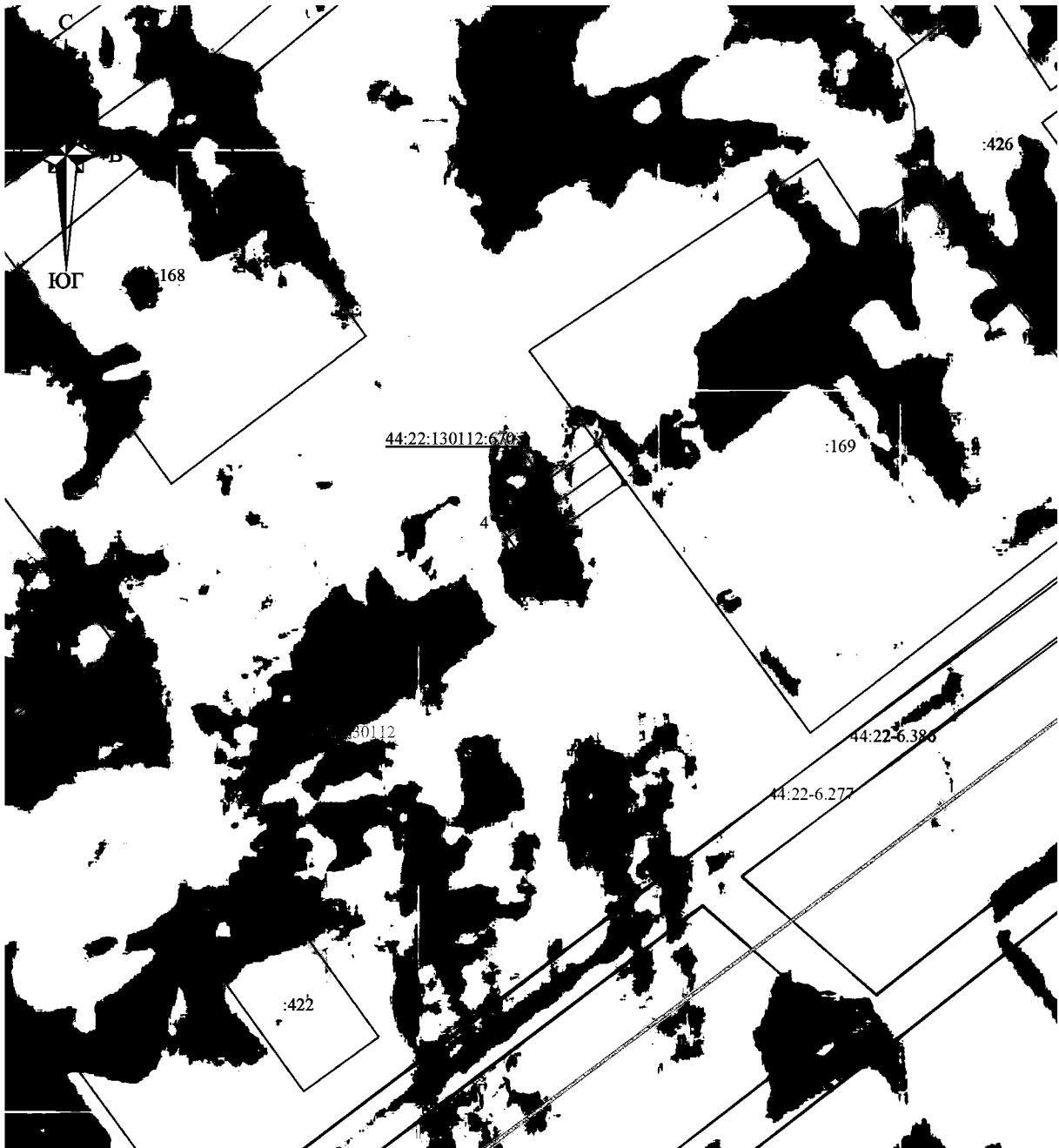
## Приложение № 5

к приказу департамента  
имущественных и земельных  
отношений  
Костромской области  
от «29» января 2024 года № 15-од

## СВЕДЕНИЯ

о границах охранной зоны сооружения трубопроводного транспорта,  
имеющего местоположение: Костромская область, Сусанинский район,  
пгт. Сусанино, ул. Карла Маркса, д.21

Обозначение характерных точек границ	Координаты, м	
	X	Y
1	333223,81	1252405,79
2	333220,55	1252408,11
3	333214,38	1252399,48
4	333217,64	1252397,16
1	333223,81	1252405,79



Масштаб 1:500

Условные обозначения:

—	- граница зоны с особыми условиями использования территории;
●	- характерная точка границы зоны с особыми условиями использования территории;
1	- обозначение характерной точки границы зоны с особыми условиями использования территории;
—	- границы кадастрового квартала;
44:22:130116	- номер кадастрового квартала;
—	- граница земельных участков, сведения о которых внесены в ЕГРН;
:110	- обозначение кадастрового номера земельных участков, сведения о которых внесены в ЕГРН;
—	- граница объектов капитального строительства, сведения о которых внесены в ЕГРН;
:113	- обозначение кадастрового номера объектов капитального строительства, сведения о которых внесены в ЕГРН;
44:22-6.557	- граница и номер зоны с особыми условиями использования территории;
—	- ось газопровода;
44:22:130112:670	- кадастровый номер газопровода.


## Приложение № 6

к приказу департамента  
имущественных и земельных  
отношений  
Костромской области  
от «29» января 2024 года № 15-од

## СВЕДЕНИЯ

о границах охранной зоны сооружения трубопроводного транспорта,  
имеющего местоположение: Костромская область, г. Кострома,  
проезд 5-й Журавлиный, д.1

Обозначение характерных точек границ	Координаты, м	
	X	Y
1	297470,22	1211430,43
2	297470,20	1211433,00
3	297466,20	1211432,96
4	297466,22	1211430,39
1	297470,22	1211430,43



Масштаб 1:500

Условные обозначения:

—	- граница зоны с особыми условиями использования территории;
●	- характерная точка границы зоны с особыми условиями использования территории;
1	- обозначение характерной точки границы зоны с особыми условиями использования территории;
—	- границы кадастрового квартала;
44:27:030101	- номер кадастрового квартала;
—	- граница земельных участков, сведения о которых внесены в ЕГРН;
:110	- обозначение кадастрового номера земельных участков, сведения о которых внесены в ЕГРН;
—	- граница объектов капитального строительства, сведения о которых внесены в ЕГРН;
:113	- обозначение кадастрового номера объектов капитального строительства, сведения о которых внесены в ЕГРН;
44:27-6.4464	- граница и номер зоны с особыми условиями использования территории;
—	- ось газопровода;
44:27:030101:5918	- кадастровый номер газопровода.



## Приложение № 7

к приказу департамента  
имущественных и земельных  
отношений  
Костромской области  
от «29» января 2024 года № 15-од

## СВЕДЕНИЯ

о границах охранной зоны сооружения трубопроводного транспорта,  
имеющего местоположение: Костромская область, городской округ  
город Галич, город Галич, улица Леднева (44:26:050401:103)

Обозначение характерных точек границ	Координаты, м	
	X	Y
1	359144,67	1298080,52
2	359144,17	1298084,48
3	359137,63	1298083,66
4	359138,13	1298079,70
1	359144,67	1298080,52



Масштаб 1:500

Условные обозначения:

—	- граница зоны с особыми условиями использования территории;
●	- характерная точка границы зоны с особыми условиями использования территории;
1	- обозначение характерной точки границы зоны с особыми условиями использования территории;
—	- границы кадастрового квартала;
44:26:050401	- номер кадастрового квартала;
—	- граница земельных участков, сведения о которых внесены в ЕГРН;
:110	- обозначение кадастрового номера земельных участков, сведения о которых внесены в ЕГРН;
—	- граница объектов капитального строительства, сведения о которых внесены в ЕГРН;
:113	- обозначение кадастрового номера объектов капитального строительства, сведения о которых внесены в ЕГРН;
44:26-6.24	- граница и номер зоны с особыми условиями использования территории;
—	- ось газопровода;
44:26:050401:296	- кадастровый номер газопровода.

## Приложение № 8

к приказу департамента  
имущественных и земельных  
отношений  
Костромской области  
от «29» января 2024 года № 15-од

## СВЕДЕНИЯ

о границах охранной зоны сооружения трубопроводного транспорта,  
имеющего местоположение: Костромская область, Красносельский р-н,  
д. Гридино, ул. Берёзовая, д.1б

Обозначение характерных точек границ	Координаты, м	
	X	Y
1	285151,95	1225549,54
2	285150,97	1225553,42
3	285147,54	1225552,56
4	285148,52	1225548,68
1	285151,95	1225549,54



Масштаб 1:500

Условные обозначения:

—	- граница зоны с особыми условиями использования территории;
•	- характерная точка границы зоны с особыми условиями использования территории;
1	- обозначение характерной точки границы зоны с особыми условиями использования территории;
—	- границы кадастрового квартала;
44:08:021702	- номер кадастрового квартала;
—	- граница земельных участков, сведения о которых внесены в ЕГРН;
:110	- обозначение кадастрового номера земельных участков, сведения о которых внесены в ЕГРН;
—	- граница объектов капитального строительства, сведения о которых внесены в ЕГРН;
:113	- обозначение кадастрового номера объектов капитального строительства, сведения о которых внесены в ЕГРН;
44:08-6.1927	- граница и номер зоны с особыми условиями использования территории;
—	- ось газопровода;
44:08:021702:812	- кадастровый номер газопровода.

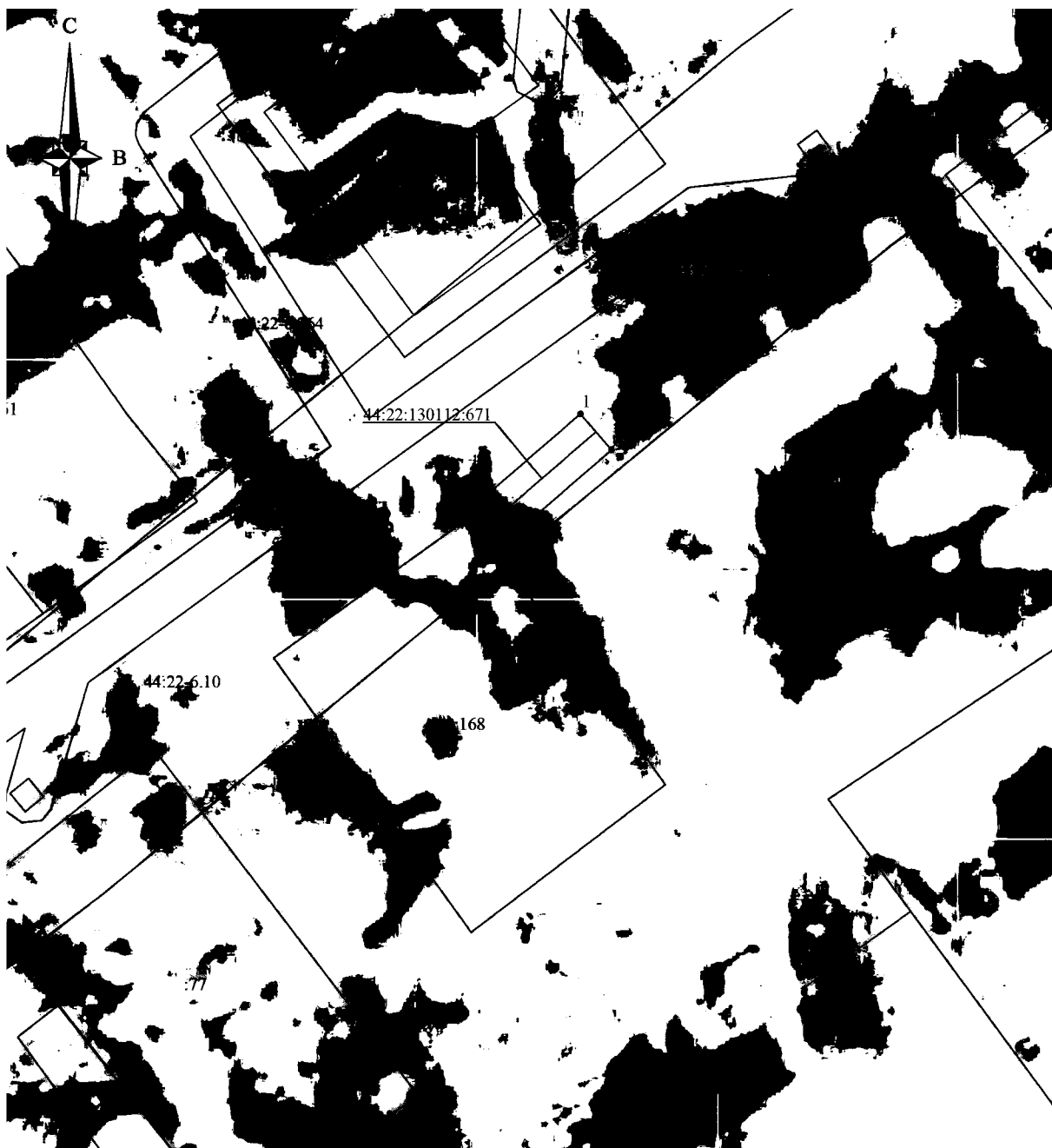
## Приложение № 9

к приказу департамента  
имущественных и земельных  
отношений  
Костромской области  
от «29» января 2024 года № 15-од

## СВЕДЕНИЯ

о границах охранной зоны сооружения трубопроводного транспорта,  
имеющего местоположение: Костромская область, Сусанинский район,  
поселок городского типа Сусанино, улица Октябрьская, дом 14,  
газопровод-ввод к зданию детского сада

Обозначение характерных точек границ	Координаты, м	
	X	Y
1	333264,09	1252379,25
2	333261,07	1252381,87
3	333253,20	1252372,77
4	333256,22	1252370,15
1	333264,09	1252379,25



Масштаб 1:500

Условные обозначения:

—	- граница зоны с особыми условиями использования территории;
●	- характерная точка границы зоны с особыми условиями использования территории;
1	- обозначение характерной точки границы зоны с особыми условиями использования территории;
—	- границы кадастрового квартала;
44:22:130116	- номер кадастрового квартала;
—	- граница земельных участков, сведения о которых внесены в ЕГРН;
:110	- обозначение кадастрового номера земельных участков, сведения о которых внесены в ЕГРН;
—	- граница объектов капитального строительства, сведения о которых внесены в ЕГРН;
:113	- обозначение кадастрового номера объектов капитального строительства, сведения о которых внесены в ЕГРН;
44:22-6.557	- граница и номер зоны с особыми условиями использования территории;
—	- ось газопровода;
44:22:130112:671	- кадастровый номер газопровода.


## Приложение № 10

к приказу департамента  
имущественных и земельных  
отношений  
Костромской области  
от «29» января 2024 года № 15-од

## СВЕДЕНИЯ

о границах охранной зоны сооружения трубопроводного транспорта,  
имеющего местоположение: Костромская область, г. Кострома,  
городок Военный городок-1

Обозначение характерных точек границ	Координаты, м	
	X	Y
1	296300,34	1219164,74
2	296303,14	1219167,60
3	296288,68	1219181,78
4	296285,49	1219178,59
5	296288,31	1219175,77
6	296288,70	1219176,16
1	296300,34	1219164,74



Масштаб 1:500

Условные обозначения:

—	- граница зоны с особыми условиями использования территории;
•	- характерная точка границы зоны с особыми условиями использования территории;
1	- обозначение характерной точки границы зоны с особыми условиями использования территории;
—	- границы кадастрового квартала;
44:27:030101	- номер кадастрового квартала;
—	- граница земельных участков, сведения о которых внесены в ЕГРН;
:110	- обозначение кадастрового номера земельных участков, сведения о которых внесены в ЕГРН;
—	- граница объектов капитального строительства, сведения о которых внесены в ЕГРН;
:113	- обозначение кадастрового номера объектов капитального строительства, сведения о которых внесены в ЕГРН;
44:27-6.4464	- граница и номер зоны с особыми условиями использования территории;
—	- ось газопровода;
44:27:051001:380	- кадастровый номер газопровода.



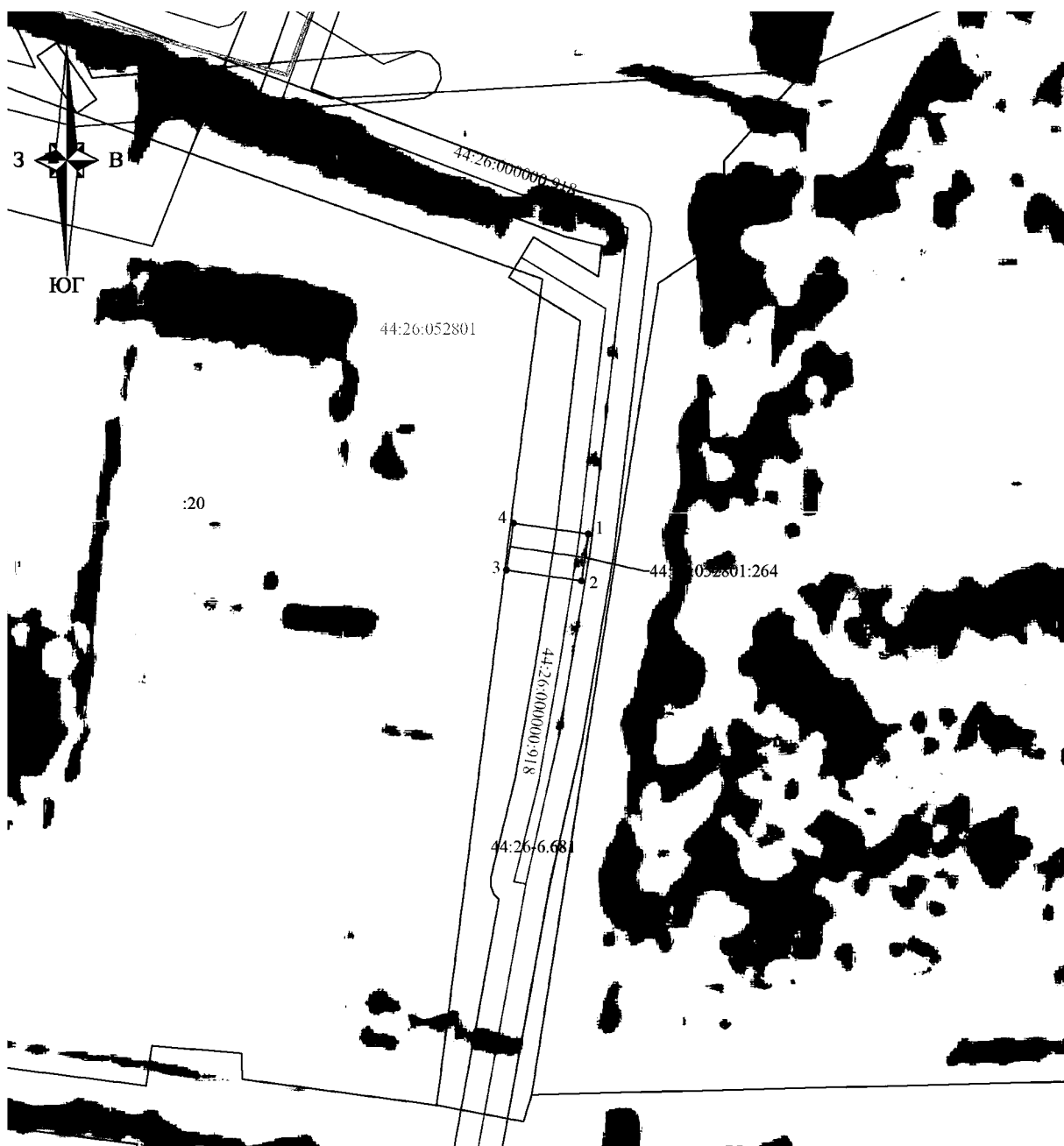
## Приложение № 11

к приказу департамента  
имущественных и земельных  
отношений  
Костромской области  
от «29» января 2024 года № 15-од

## СВЕДЕНИЯ

о границах охранной зоны сооружения трубопроводного транспорта,  
имеющего местоположение: Костромская область, г.о. город Галич,  
г. Галич, ул. Касаткиной, д.18

Обозначение характерных точек границ	Координаты, м	
	X	Y
1	357648,57	1297193,04
2	357644,61	1297192,46
3	357645,53	1297186,13
4	357649,49	1297186,71
1	357648,57	1297193,04



Масштаб 1:500

Условные обозначения:

—	- граница зоны с особыми условиями использования территории;
•	- характерная точка границы зоны с особыми условиями использования территории;
1	- обозначение характерной точки границы зоны с особыми условиями использования территории;
—	- границы кадастрового квартала;
44:26:050401	- номер кадастрового квартала;
—	- граница земельных участков, сведения о которых внесены в ЕГРН;
:110	- обозначение кадастрового номера земельных участков, сведения о которых внесены в ЕГРН;
—	- граница объектов капитального строительства, сведения о которых внесены в ЕГРН;
:113	- обозначение кадастрового номера объектов капитального строительства, сведения о которых внесены в ЕГРН;
44:26-6.24	- граница и номер зоны с особыми условиями использования территории;
—	- ось газопровода;
44:26:052801:264	- кадастровый номер газопровода.

## Приложение № 12

к приказу департамента  
имущественных и земельных  
отношений  
Костромской области  
от «29» января 2024 года № 15-од

## СВЕДЕНИЯ

о границах охранной зоны сооружения трубопроводного транспорта,  
имеющего местоположение: Костромская область, Сусанинский район,  
поселок городского типа Сусанино, улица Карла Маркса, дом 1,  
газопровод-ввод к нежилому зданию

Обозначение характерных точек границ	Координаты, м	
	X	Y
1	333081,91	1252220,11
2	333084,69	1252223,94
3	333085,16	1252234,62
4	333069,55	1252246,94
5	333075,45	1252254,66
6	333075,83	1252256,61
7	333077,42	1252258,68
8	333074,26	1252261,12
9	333072,09	1252258,31
10	333071,71	1252256,34
11	333065,18	1252247,81
12	333064,49	1252246,93
13	333066,06	1252245,71
14	333065,52	1252245,02
15	333081,08	1252232,74
16	333080,75	1252225,32
17	333078,67	1252222,45
1	333081,91	1252220,11



Масштаб 1:500

Условные обозначения:

—	- граница зоны с особыми условиями использования территории;
●	- характерная точка границы зоны с особыми условиями использования территории;
1	- обозначение характерной точки границы зоны с особыми условиями использования территории;
—	- границы кадастрового квартала;
44:22:130116	- номер кадастрового квартала;
—	- граница земельных участков, сведения о которых внесены в ЕГРН;
:110	- обозначение кадастрового номера земельных участков, сведения о которых внесены в ЕГРН;
—	- граница объектов капитального строительства, сведения о которых внесены в ЕГРН;
:113	- обозначение кадастрового номера объектов капитального строительства, сведения о которых внесены в ЕГРН;
44:22-6.557	- граница и номер зоны с особыми условиями использования территории;
—	- ось газопровода;
44:22:130112:672	- кадастровый номер газопровода.

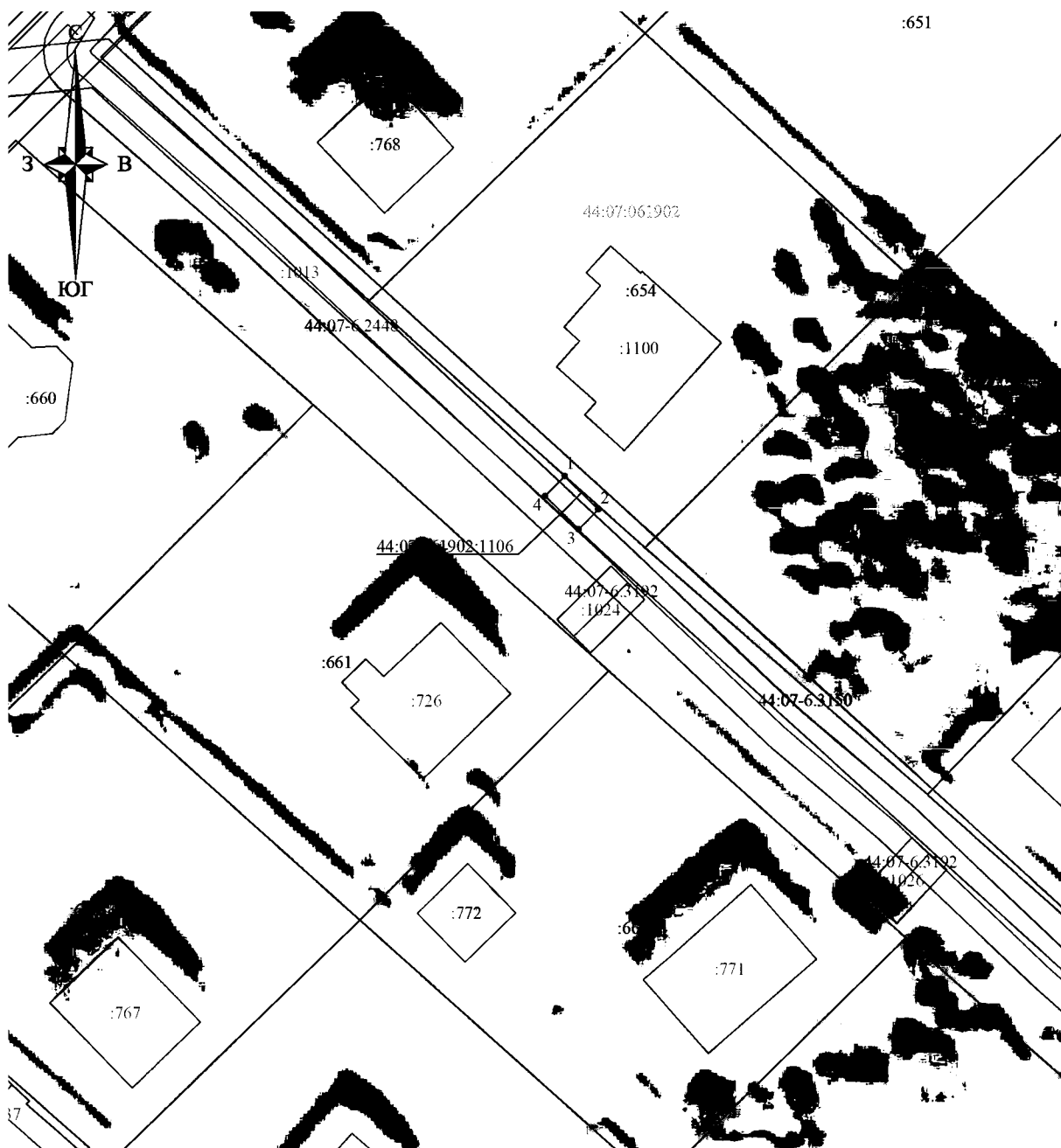
## Приложение № 13

к приказу департамента  
имущественных и земельных  
отношений  
Костромской области  
от «29» января 2024 года № 15-од

## СВЕДЕНИЯ





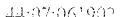






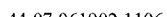
о границах охранной зоны сооружения трубопроводного транспорта,  
имеющего местоположение: Костромская область, Костромской р-н,  
д. Кузьмищи, ул. Кедровая, д.3

Обозначение характерных точек границ	Координаты, м	
	X	Y
1	302860,60	1224694,95
2	302857,78	1224697,79
3	302856,10	1224696,13
4	302858,92	1224693,29
1	302860,60	1224694,95



Масштаб 1:500

Условные обозначения:

	- граница зоны с особыми условиями использования территории;
	- характерная точка границы зоны с особыми условиями использования территории;
	- обозначение характерной точки границы зоны с особыми условиями использования территории;
	- границы кадастрового квартала;
	- номер кадастрового квартала;
	- граница земельных участков, сведения о которых внесены в ЕГРН;
	- обозначение кадастрового номера земельных участков, сведения о которых внесены в ЕГРН;
	- граница объектов капитального строительства, сведения о которых внесены в ЕГРН;
	- обозначение кадастрового номера объектов капитального строительства, сведения о которых внесены в ЕГРН;
	- граница и номер зоны с особыми условиями использования территории;
	- ось газопровода;
	- кадастровый номер газопровода.

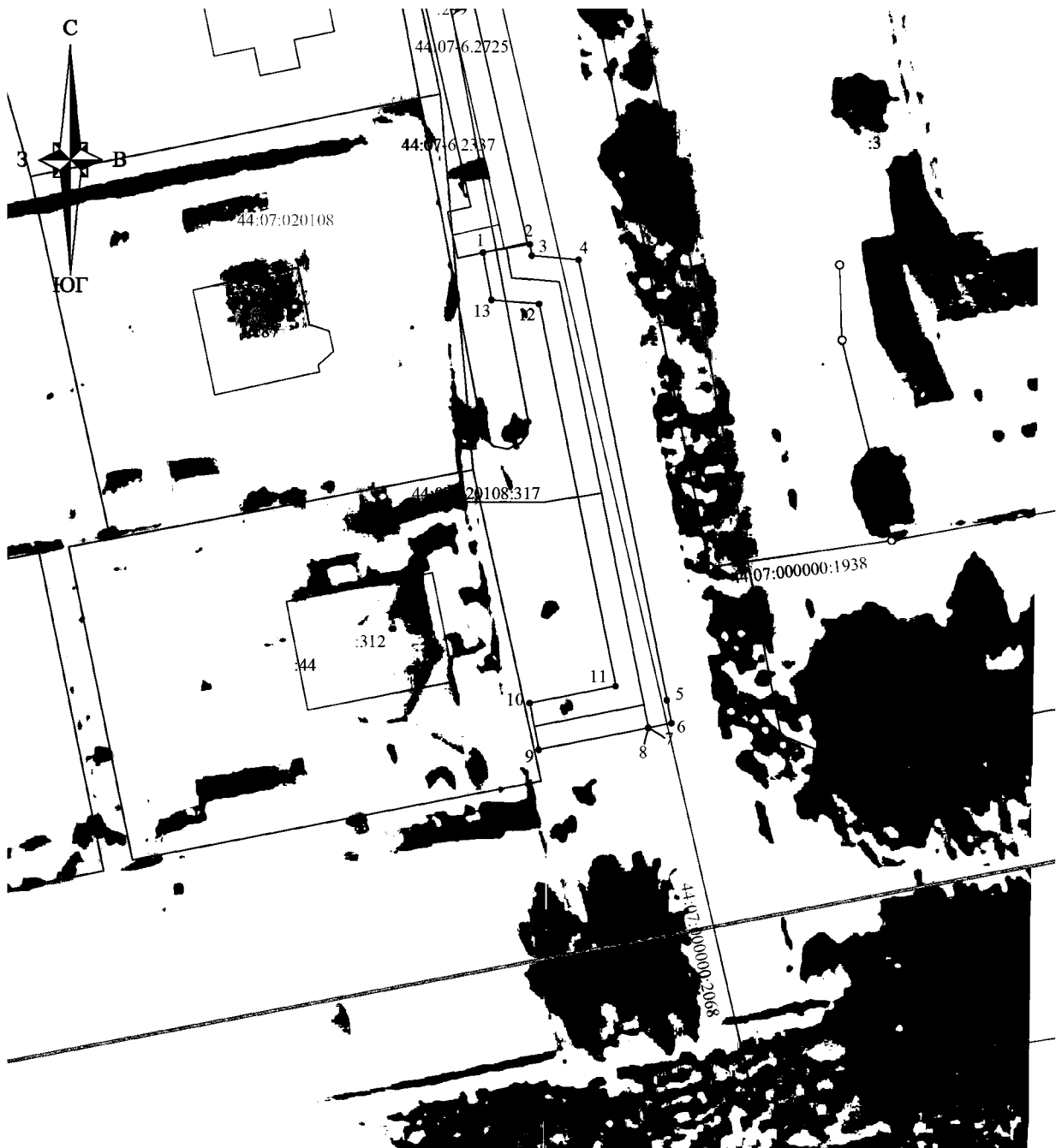
## Приложение № 14

к приказу департамента  
имущественных и земельных  
отношений  
Костромской области  
от «29» января 2024 года № 15-од

## СВЕДЕНИЯ





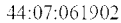




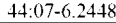

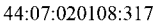
о границах охранной зоны сооружения трубопроводного транспорта,  
имеющего местоположение: Костромская область, Костромской р-н,  
п. Зарубино, проезд Детский, д.6а

Обозначение характерных точек границ	Координаты, м	
	X	Y
1	285170,91	1201379,31
2	285171,61	1201383,25
3	285170,64	1201383,42
4	285170,31	1201387,38
5	285133,13	1201394,82
6	285131,20	1201395,20
7	285130,81	1201393,24
8	285130,78	1201393,25
9	285128,96	1201384,01
10	285132,88	1201383,23
11	285134,31	1201390,50
12	285166,57	1201384,04
13	285166,92	1201380,02
1	285170,91	1201379,31



Масштаб 1:500

Условные обозначения:

	- граница зоны с особыми условиями использования территории;
	- характерная точка границы зоны с особыми условиями использования территории;
	- обозначение характерной точки границы зоны с особыми условиями использования территории;
	- границы кадастрового квартала;
	- номер кадастрового квартала;
	- граница земельных участков, сведения о которых внесены в ЕГРН;
	- обозначение кадастрового номера земельных участков, сведения о которых внесены в ЕГРН;
	- граница объектов капитального строительства, сведения о которых внесены в ЕГРН;
	- обозначение кадастрового номера объектов капитального строительства, сведения о которых внесены в ЕГРН;
	- граница и номер зоны с особыми условиями использования территории;
	- ось газопровода;
	- кадастровый номер газопровода.



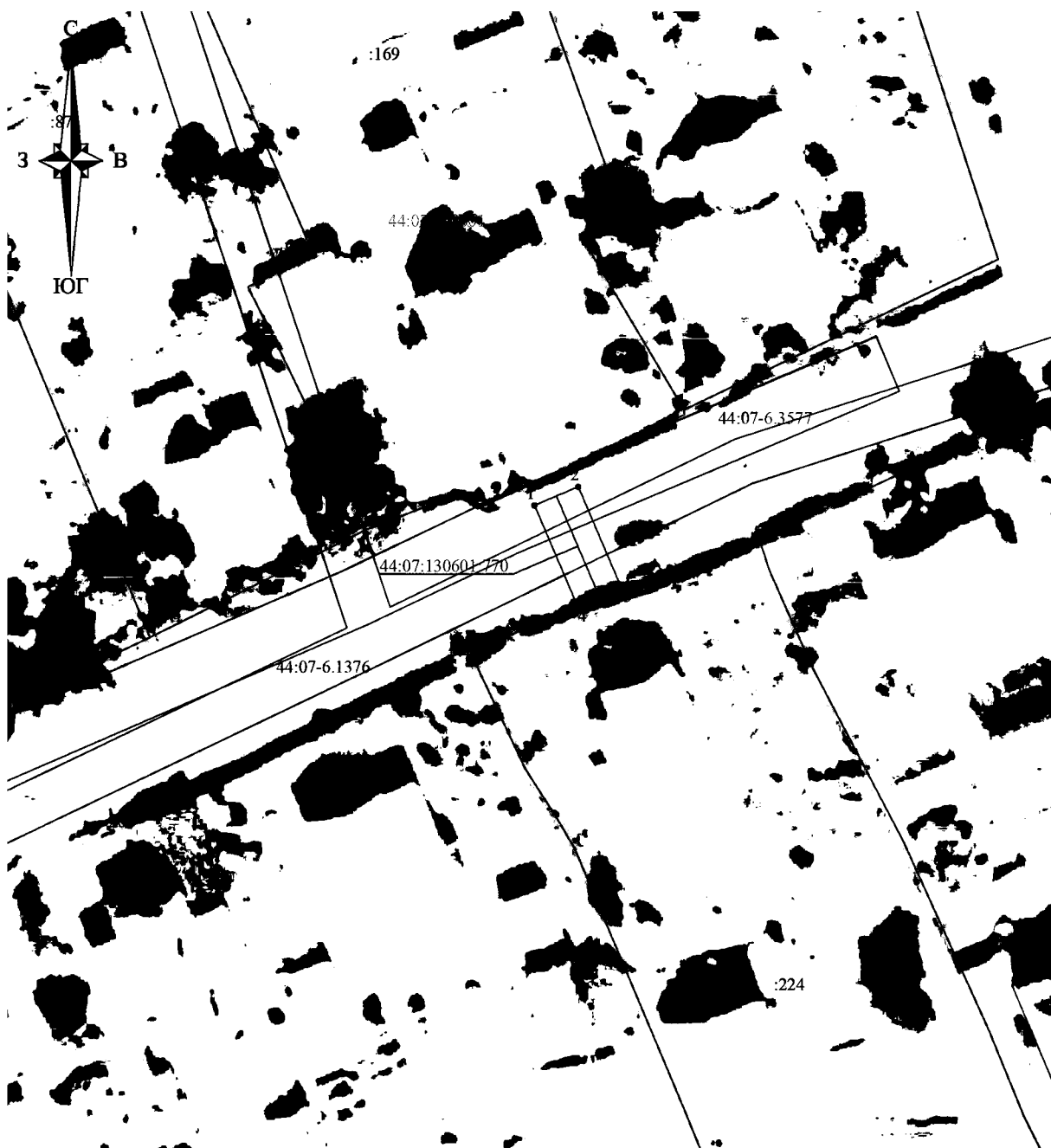
## Приложение № 15

к приказу департамента  
имущественных и земельных  
отношений  
Костромской области  
от «29» января 2024 года № 15-од

## СВЕДЕНИЯ

о границах охранной зоны сооружения трубопроводного транспорта,  
имеющего местоположение: Костромская область, Костромской район,  
д. Асташево, ул. Приволжская, д.20

Обозначение характерных точек границ	Координаты, м	
	X	Y
1	270484,15	1221851,40
2	270485,71	1221855,08
3	270477,27	1221858,68
4	270475,71	1221855,00
1	270484,15	1221851,40



Масштаб 1:500

Условные обозначения:

—	- граница зоны с особыми условиями использования территории;
•	- характерная точка границы зоны с особыми условиями использования территории;
1	- обозначение характерной точки границы зоны с особыми условиями использования территории;
—	- границы кадастрового квартала;
44:07:061902	- номер кадастрового квартала;
—	- граница земельных участков, сведения о которых внесены в ЕГРН;
:110	- обозначение кадастрового номера земельных участков, сведения о которых внесены в ЕГРН;
—	- граница объектов капитального строительства, сведения о которых внесены в ЕГРН;
:113	- обозначение кадастрового номера объектов капитального строительства, сведения о которых внесены в ЕГРН;
44:07-6.2448	- граница и номер зоны с особыми условиями использования территории;
—	- ось газопровода;
44:07:130601:770	- кадастровый номер газопровода.


## Приложение № 16

к приказу департамента  
имущественных и земельных  
отношений  
Костромской области  
от «29» января 2024 года № 15-од

## СВЕДЕНИЯ

о границах охранной зоны сооружения трубопроводного транспорта,  
имеющего местоположение: Костромская область, Костромской р-н,  
с. Саметь, ул. Новая, к жилому дому №10

Обозначение характерных точек границ	Координаты, м	
	X	Y
1	295573,19	1201127,50
2	295572,95	1201131,50
3	295564,12	1201130,99
4	295564,36	1201126,99
1	295573,19	1201127,50



Масштаб 1:500

Условные обозначения:

—	- граница зоны с особыми условиями использования территории;
●	- характерная точка границы зоны с особыми условиями использования территории;
1	- обозначение характерной точки границы зоны с особыми условиями использования территории;
—	- границы кадастрового квартала;
44:07:061902	- номер кадастрового квартала;
—	- граница земельных участков, сведения о которых внесены в ЕГРН;
:110	- обозначение кадастрового номера земельных участков, сведения о которых внесены в ЕГРН;
—	- граница объектов капитального строительства, сведения о которых внесены в ЕГРН;
:113	- обозначение кадастрового номера объектов капитального строительства, сведения о которых внесены в ЕГРН;
44:07-6.2448	- граница и номер зоны с особыми условиями использования территории;
—	- ось газопровода;
44:07:141401:745	- кадастровый номер газопровода.


## Приложение № 17

к приказу департамента  
имущественных и земельных  
отношений  
Костромской области  
от «29» января 2024 года № 15-од

## СВЕДЕНИЯ

о границах охранной зоны сооружения трубопроводного транспорта,  
имеющего местоположение: Костромская область, Костромской р-н,  
д. Харино, д.2

Обозначение характерных точек границ	Координаты, м	
	X	Y
1	293212,77	1222591,20
2	293216,47	1222592,72
3	293211,61	1222604,64
4	293207,91	1222603,12
1	293212,77	1222591,20



Масштаб 1:500

Условные обозначения:

—	- граница зоны с особыми условиями использования территории;
●	- характерная точка границы зоны с особыми условиями использования территории;
1	- обозначение характерной точки границы зоны с особыми условиями использования территории;
—	- границы кадастрового квартала;
44:07:061902	- номер кадастрового квартала;
—	- граница земельных участков, сведения о которых внесены в ЕГРН;
:110	- обозначение кадастрового номера земельных участков, сведения о которых внесены в ЕГРН;
—	- граница объектов капитального строительства, сведения о которых внесены в ЕГРН;
:113	- обозначение кадастрового номера объектов капитального строительства, сведения о которых внесены в ЕГРН;
44:07-6.2448	- граница и номер зоны с особыми условиями использования территории;
—	- ось газопровода;
44:07:080601:401	- кадастровый номер газопровода.

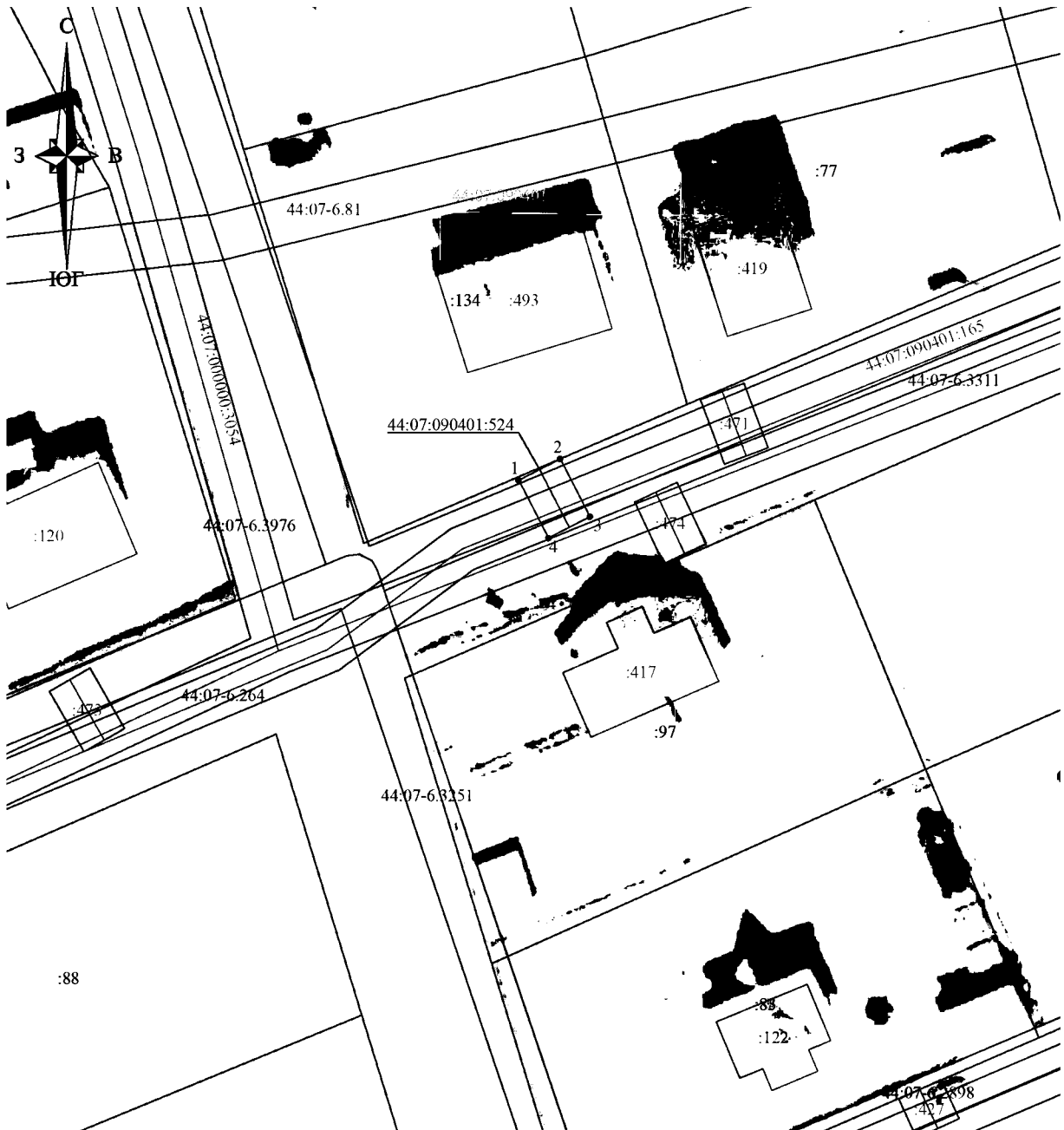
## Приложение № 18

к приказу департамента  
имущественных и земельных  
отношений  
Костромской области  
от «29» января 2024 года № 15-од

## СВЕДЕНИЯ

о границах охранной зоны сооружения трубопроводного транспорта,  
имеющего местоположение: Костромская область, Костромской р-н,  
д. Дьяконово, ул. Сиреневая, д.8

Обозначение характерных точек границ	Координаты, м	
	X	Y
1	276624,51	1213574,85
2	276626,35	1213578,41
3	276621,40	1213580,96
4	276619,56	1213577,40
1	276624,51	1213574,85



Масштаб 1:500

Условные обозначения:

—	- граница зоны с особыми условиями использования территории;
●	- характерная точка границы зоны с особыми условиями использования территории;
1	- обозначение характерной точки границы зоны с особыми условиями использования территории;
—	- границы кадастрового квартала;
44:07:06:902	- номер кадастрового квартала;
—	- граница земельных участков, сведения о которых внесены в ЕГРН;
:110	- обозначение кадастрового номера земельных участков, сведения о которых внесены в ЕГРН;
—	- граница объектов капитального строительства, сведения о которых внесены в ЕГРН;
:113	- обозначение кадастрового номера объектов капитального строительства, сведения о которых внесены в ЕГРН;
44:07-6.2448	- граница и номер зоны с особыми условиями использования территории;
—	- ось газопровода;
44:07:090401:524	- кадастровый номер газопровода.



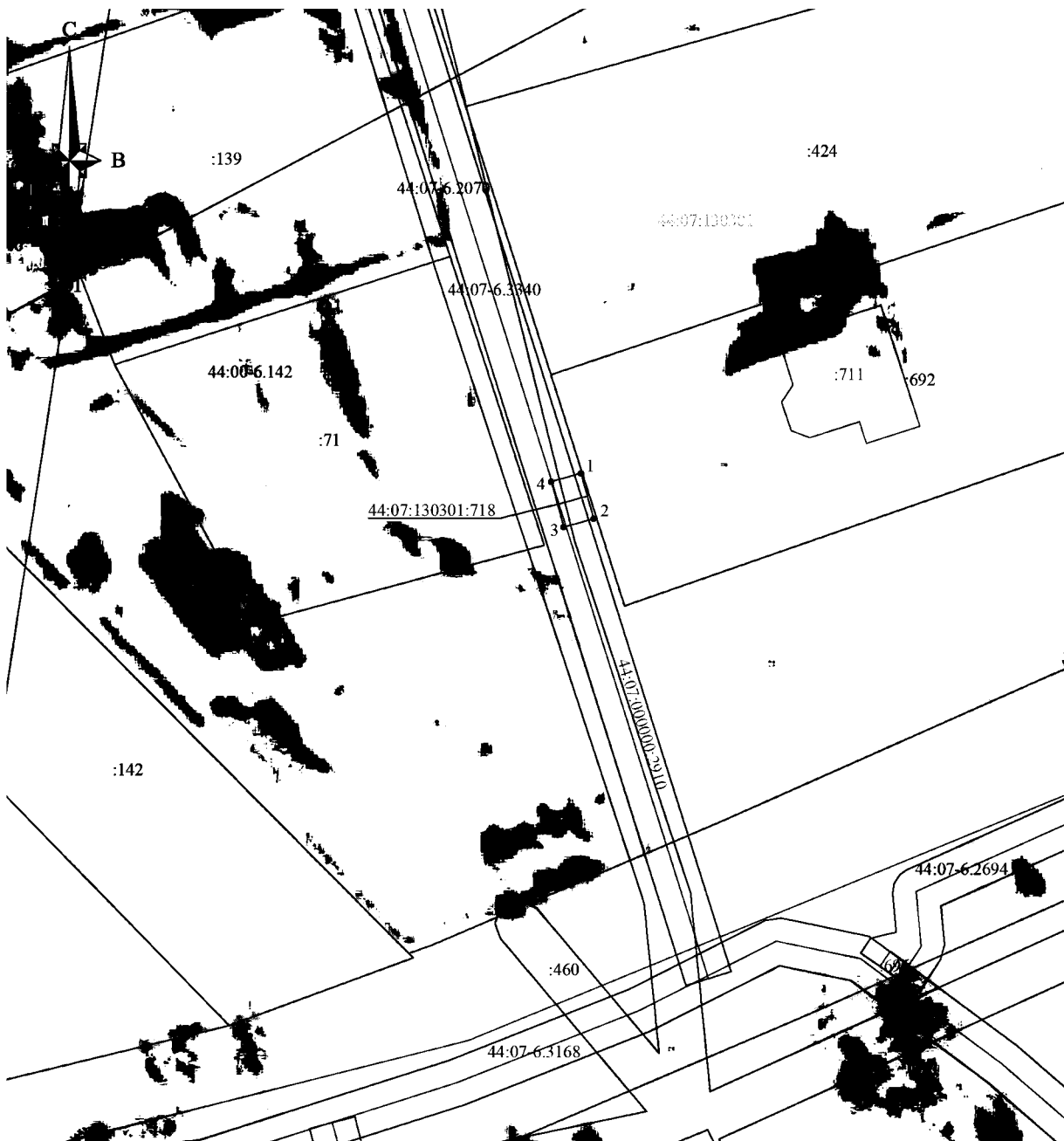
## Приложение № 19

к приказу департамента  
имущественных и земельных  
отношений  
Костромской области  
от «29» января 2024 года № 15-од

## СВЕДЕНИЯ

о границах охранной зоны сооружения трубопроводного транспорта,  
имеющего местоположение: Костромская область, Костромской р-н,  
д. Лунёво, ул. Новая, д. 17

Обозначение характерных точек границ	Координаты, м	
	X	Y
1	265770,35	1223076,11
2	265766,49	1223077,17
3	265765,79	1223074,64
4	265769,65	1223073,58
1	265770,35	1223076,11



Масштаб 1:500

Условные обозначения:

	- граница зоны с особыми условиями использования территории;
	- характерная точка границы зоны с особыми условиями использования территории;
	- обозначение характерной точки границы зоны с особыми условиями использования территории;
	- границы кадастрового квартала;
	- номер кадастрового квартала;
	- граница земельных участков, сведения о которых внесены в ЕГРН;
	- обозначение кадастрового номера земельных участков, сведения о которых внесены в ЕГРН;
	- граница объектов капитального строительства, сведения о которых внесены в ЕГРН;
	- обозначение кадастрового номера объектов капитального строительства, сведения о которых внесены в ЕГРН;
	- граница и номер зоны с особыми условиями использования территории;
	- ось газопровода;
	- кадастровый номер газопровода.

## Приложение № 20

к приказу департамента  
имущественных и земельных  
отношений  
Костромской области  
от «29» января 2024 года № 15-од

## СВЕДЕНИЯ

о границах охранной зоны сооружения трубопроводного транспорта,  
имеющего местоположение: Костромская область, Костромской р-н,  
д. Воронино, д.21, д.22

Обозначение характерных точек границ	Координаты, м	
	X	Y
1	279247,76	1213626,96
2	279243,76	1213626,96
3	279243,76	1213625,70
4	279247,76	1213625,70
1	279247,76	1213626,96
5	279131,49	1213608,13
6	279135,27	1213609,47
7	279132,60	1213617,00
8	279128,82	1213615,66
5	279131,49	1213608,13



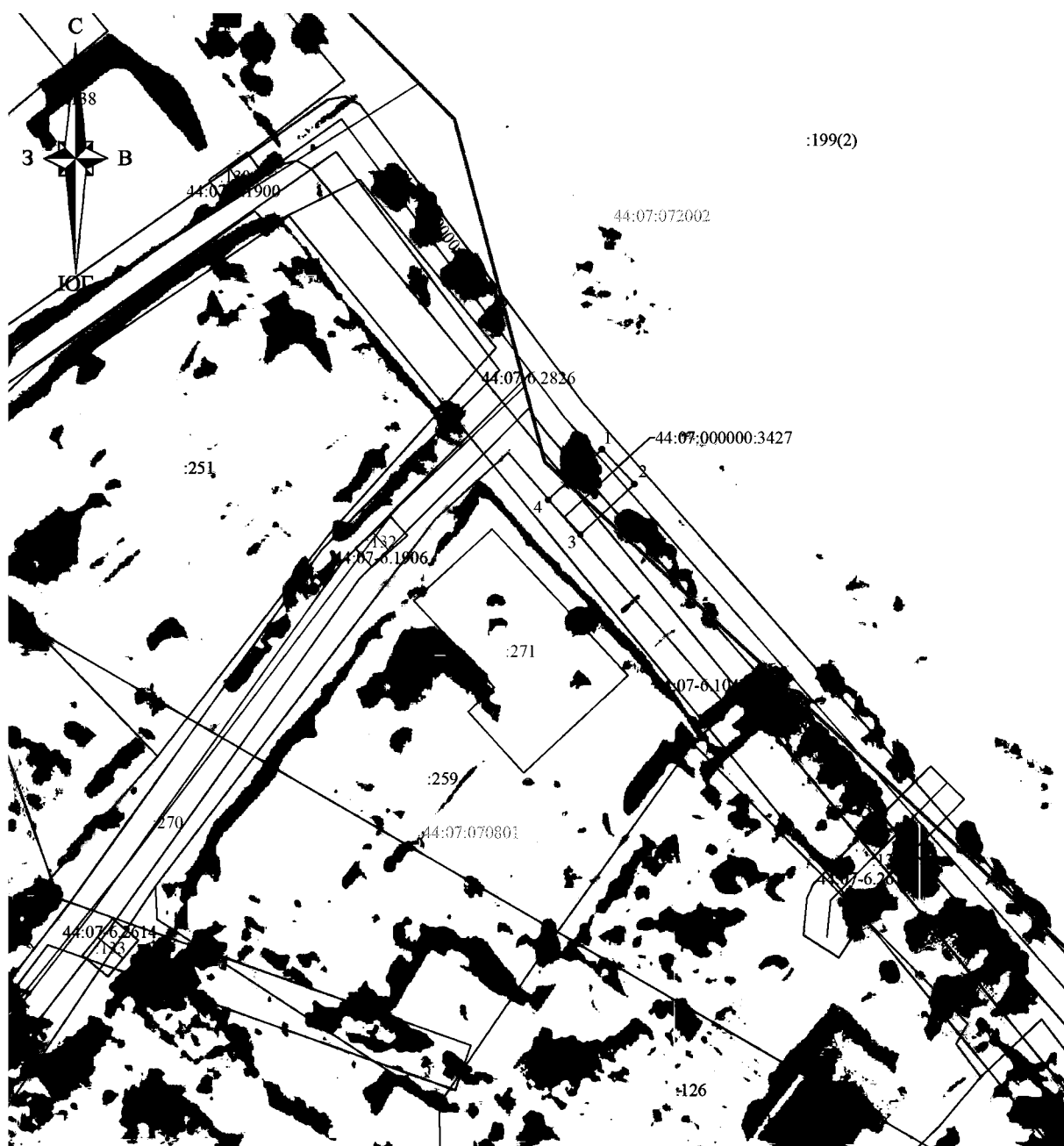
## Приложение № 21

к приказу департамента  
имущественных и земельных  
отношений  
Костромской области  
от «29» января 2024 года № 15-од

## СВЕДЕНИЯ

о границах охранной зоны сооружения трубопроводного транспорта,  
имеющего местоположение: Костромская область, Костромской р-н,  
д. Иванниково, д.20

Обозначение характерных точек границ	Координаты, м	
	X	Y
1	277218,93	1220968,59
2	277216,01	1220971,33
3	277211,76	1220966,79
4	277214,68	1220964,05
1	277218,93	1220968,59



Масштаб 1:500

Условные обозначения:

—	- граница зоны с особыми условиями использования территории;
●	- характерная точка границы зоны с особыми условиями использования территории;
1	- обозначение характерной точки границы зоны с особыми условиями использования территории;
—	- границы кадастрового квартала;
44:07:061902	- номер кадастрового квартала;
—	- граница земельных участков, сведения о которых внесены в ЕГРН;
:110	- обозначение кадастрового номера земельных участков, сведения о которых внесены в ЕГРН;
—	- граница объектов капитального строительства, сведения о которых внесены в ЕГРН;
:113	- обозначение кадастрового номера объектов капитального строительства, сведения о которых внесены в ЕГРН;
44:07-6.2448	- граница и номер зоны с особыми условиями использования территории;
—	- ось газопровода;
44:07:000000:3427	- кадастровый номер газопровода.

## Приложение № 22

к приказу департамента  
имущественных и земельных  
отношений  
Костромской области  
от «29» января 2024 года № 15-од

## СВЕДЕНИЯ

о границах охранной зоны сооружения трубопроводного транспорта,  
имеющего местоположение: Костромская область, Костромской р-н,  
д. Клобушнево, дом без номера в 30 м на юг от д.б

Обозначение характерных точек границ	Координаты, м	
	X	Y
1	284412,26	1207351,62
2	284410,70	1207355,30
3	284402,90	1207351,98
4	284395,36	1207347,35
5	284397,46	1207343,95
6	284404,74	1207348,42
1	284412,26	1207351,62



Масштаб 1:500

Условные обозначения:

—	- граница зоны с особыми условиями использования территории;
•	- характерная точка границы зоны с особыми условиями использования территории;
1	- обозначение характерной точки границы зоны с особыми условиями использования территории;
—	- границы кадастрового квартала;
44:07:061902	- номер кадастрового квартала;
—	- граница земельных участков, сведения о которых внесены в ЕГРН;
:110	- обозначение кадастрового номера земельных участков, сведения о которых внесены в ЕГРН;
—	- граница объектов капитального строительства, сведения о которых внесены в ЕГРН;
:113	- обозначение кадастрового номера объектов капитального строительства, сведения о которых внесены в ЕГРН;
44:07-6.2448	- граница и номер зоны с особыми условиями использования территории;
—	- ось газопровода;
44:07:022601:317	- кадастровый номер газопровода.



## Приложение № 23

к приказу департамента  
имущественных и земельных  
отношений  
Костромской области  
от «29» января 2024 года № 15-од

## СВЕДЕНИЯ

о границах охранной зоны сооружения трубопроводного транспорта,  
имеющего местоположение: Костромская область, Костромской р-н,  
п. Губачёво, ул. Петровская, д.19А

Обозначение характерных точек границ	Координаты, м	
	X	Y
1	291120,75	1221440,86
2	291124,47	1221442,34
3	291123,08	1221445,81
4	291119,36	1221444,33
1	291120,75	1221440,86



Масштаб 1:500

Условные обозначения:

—	- граница зоны с особыми условиями использования территории;
●	- характерная точка границы зоны с особыми условиями использования территории;
1	- обозначение характерной точки границы зоны с особыми условиями использования территории;
====	- границы кадастрового квартала;
44:07:061902	- номер кадастрового квартала;
—	- граница земельных участков, сведения о которых внесены в ЕГРН;
:110	- обозначение кадастрового номера земельных участков, сведения о которых внесены в ЕГРН;
—	- граница объектов капитального строительства, сведения о которых внесены в ЕГРН;
:113	- обозначение кадастрового номера объектов капитального строительства, сведения о которых внесены в ЕГРН;
44:07-6.2448	- граница и номер зоны с особыми условиями использования территории;
—	- ось газопровода;
44:07:081708:241	- кадастровый номер газопровода.

## Приложение № 24

к приказу департамента  
имущественных и земельных  
отношений  
Костромской области  
от «29» января 2024 года № 15-од

## СВЕДЕНИЯ

о границах охранной зоны сооружения трубопроводного транспорта,  
имеющего местоположение: Костромская область, Костромской р-н,  
п. Филипцево, ул. Зеленая, д.5

Обозначение характерных точек границ	Координаты, м	
	X	Y
1	294541,22	1230485,07
2	294540,04	1230488,89
3	294527,74	1230485,07
4	294528,92	1230481,25
1	294541,22	1230485,07



Масштаб 1:500

Условные обозначения:

—	- граница зоны с особыми условиями использования территории;
●	- характерная точка границы зоны с особыми условиями использования территории;
1	- обозначение характерной точки границы зоны с особыми условиями использования территории;
—	- границы кадастрового квартала;
44:07:061902	- номер кадастрового квартала;
—	- граница земельных участков, сведения о которых внесены в ЕГРН;
:110	- обозначение кадастрового номера земельных участков, сведения о которых внесены в ЕГРН;
—	- граница объектов капитального строительства, сведения о которых внесены в ЕГРН;
:113	- обозначение кадастрового номера объектов капитального строительства, сведения о которых внесены в ЕГРН;
44:07-6.2448	- граница и номер зоны с особыми условиями использования территории;
—	- ось газопровода;
44:07:081401:415	- кадастровый номер газопровода.

## Приложение № 25

к приказу департамента  
имущественных и земельных  
отношений  
Костромской области  
от «29» января 2024 года № 15-од

## СВЕДЕНИЯ

о границах охранной зоны сооружения трубопроводного транспорта,  
имеющего местоположение: Костромская область, Костромской р-н,  
д. Емельянка, д.18, кв.1

Обозначение характерных точек границ	Координаты, м	
	X	Y
1	288120,60	1204036,74
2	288120,36	1204040,74
3	288118,92	1204040,65
4	288119,00	1204040,48
5	288115,30	1204038,96
6	288116,31	1204036,49
1	288120,60	1204036,74



Масштаб 1:500

Условные обозначения:

—	- граница зоны с особыми условиями использования территории;
●	- характерная точка границы зоны с особыми условиями использования территории;
1	- обозначение характерной точки границы зоны с особыми условиями использования территории;
—	- границы кадастрового квартала;
44:07:061902	- номер кадастрового квартала;
—	- граница земельных участков, сведения о которых внесены в ЕГРН;
:110	- обозначение кадастрового номера земельных участков, сведения о которых внесены в ЕГРН;
—	- граница объектов капитального строительства, сведения о которых внесены в ЕГРН;
:113	- обозначение кадастрового номера объектов капитального строительства, сведения о которых внесены в ЕГРН;
44:07-6.2448	- граница и номер зоны с особыми условиями использования территории;
—	- ось газопровода;
44:07:021601:414	- кадастровый номер газопровода.

## Приложение № 26

к приказу департамента  
имущественных и земельных  
отношений  
Костромской области  
от «29» января 2024 года № 15-од

## СВЕДЕНИЯ

о границах охранной зоны сооружения трубопроводного транспорта,  
имеющего местоположение: Костромская область, Костромской район,  
д. Емельянка, д.36, д.37

Обозначение характерных точек границ	Координаты, м	
	X	Y
1	288248,21	1203615,89
2	288249,07	1203619,79
3	288246,56	1203620,34
4	288245,70	1203616,44
1	288248,21	1203615,89
5	288250,06	1203641,36
6	288250,16	1203645,36
7	288247,05	1203645,44
8	288246,95	1203641,44
5	288250,06	1203641,36



Масштаб 1:500

Условные обозначения:

—	- граница зоны с особыми условиями использования территории;
●	- характерная точка границы зоны с особыми условиями использования территории;
1	- обозначение характерной точки границы зоны с особыми условиями использования территории;
—	- границы кадастрового квартала;
44:07:061902	- номер кадастрового квартала;
—	- граница земельных участков, сведения о которых внесены в ЕГРН;
:110	- обозначение кадастрового номера земельных участков, сведения о которых внесены в ЕГРН;
—	- граница объектов капитального строительства, сведения о которых внесены в ЕГРН;
:113	- обозначение кадастрового номера объектов капитального строительства, сведения о которых внесены в ЕГРН;
44:07-6.2448	- граница и номер зоны с особыми условиями использования территории;
—	- ось газопровода;
44:07:021601:417	- кадастровый номер газопровода.



## Приложение № 27

к приказу департамента  
имущественных и земельных  
отношений  
Костромской области  
от «29» января 2024 года № 15-од

## СВЕДЕНИЯ

о границах охранной зоны сооружения трубопроводного транспорта,  
имеющего местоположение: Костромская область, г. Кострома,  
ул. Коминтерна, д.21, (земельный участок с кадастровым  
номером 44:27:090205:431)

Обозначение характерных точек границ	Координаты, м	
	X	Y
1	289768,01	1208515,08
2	289767,53	1208519,06
3	289763,78	1208518,61
4	289763,17	1208518,54
5	289763,61	1208514,56
6	289764,24	1208514,63
1	289768,01	1208515,08



Масштаб 1:500

Условные обозначения:

—	- граница зоны с особыми условиями использования территории;
●	- характерная точка границы зоны с особыми условиями использования территории;
1	- обозначение характерной точки границы зоны с особыми условиями использования территории;
—	- границы кадастрового квартала;
44:27:090205	- номер кадастрового квартала;
—	- граница земельных участков, сведения о которых внесены в ЕГРН;
:110	- обозначение кадастрового номера земельных участков, сведения о которых внесены в ЕГРН;
—	- граница объектов капитального строительства, сведения о которых внесены в ЕГРН;
:113	- обозначение кадастрового номера объектов капитального строительства, сведения о которых внесены в ЕГРН;
44:27-6.2787	- граница и номер зоны с особыми условиями использования территории;
—	- ось газопровода;
44:27:090205:442	- кадастровый номер газопровода.