

**ДЕПАРТАМЕНТ  
ИМУЩЕСТВЕННЫХ И ЗЕМЕЛЬНЫХ ОТНОШЕНИЙ  
КОСТРОМСКОЙ ОБЛАСТИ**

**ПРИКАЗ**

от «23» января 2024 года № 12-02

г. Кострома

**Об установлении охранных зон газопроводов  
газораспределительных сетей**

В соответствии с подпунктом 1 пункта 2 статьи 56, статьями 105, 106 Земельного кодекса Российской Федерации, постановлением Правительства Российской Федерации от 20 ноября 2000 года № 878 «Об утверждении Правил охраны газораспределительных сетей», Законом Костромской области от 18 июля 2002 года № 68-ЗКО «О разграничении полномочий между органами государственной власти Костромской области в сфере регулирования земельных отношений», постановлением губернатора Костромской области от 29 мая 2015 года № 96 «О департаменте имущественных и земельных отношений Костромской области», на основании обращения ООО «Газпром газораспределение Кострома»,

**ПРИКАЗЫВАЮ:**

1. Установить охранные зоны газопроводов газораспределительных сетей, находящихся в собственности общества с ограниченной ответственностью «Газпром газораспределение Кострома», перечень которых определен в приложении № 1 к настоящему приказу, в границах, сведения о которых содержатся в приложениях №№ 2 – 23 к настоящему приказу.

2. Наложить ограничения (обременения) на расположенные в охранных зонах газопроводов газораспределительных сетей земельные участки, определив условия их использования в соответствии с Правилами охраны газораспределительных сетей, утвержденными постановлением Правительства Российской Федерации от 20 ноября 2000 года № 878.

3. Убытки, причиненные в связи с установлением охранной зоны газопровода газораспределительной сети, возмещает собственник такого сооружения в сроки, указанные в пункте 13 статьи 57.1 Земельного кодекса Российской Федерации.

4. Настоящий приказ вступает в силу со дня его официального опубликования.

Директор департамента

A handwritten signature in black ink, appearing to read 'Иванова', written in a cursive style.

М.А. Иванова

## Приложение № 1

к приказу департамента  
имущественных и земельных  
отношений  
Костромской области  
от «23» января 2024 года № 12-од

### ПЕРЕЧЕНЬ

газопроводов газораспределительных сетей, в связи с размещением  
которых устанавливаются охранные зоны

№ п/п	Назначение объекта (вид)	Наименование объекта	Кадастровый номер объекта	Местоположение объекта
1	2	3	4	5
1	Сооружения трубопроводного транспорта	Газопровод-ввод к жилому дому по адресу: Костромская область, Костромской район, СНТ "Дачник", участок 29	44:07:023601:4859	Костромская область, Костромской район, тер ДНТ Дачник, уч 29
2	Сооружения трубопроводного транспорта	Распределительный газопровод к НСТ "Рябинушка", расположенное по адресу: Костромская область, г. Кострома, ул. Костромская	44:27:000000:17117	Костромская область, г. Кострома, ул. Костромская
3	Сооружения трубопроводного транспорта	Газопровод-ввод к жилому дому по адресу: Костромская область, Нерехтский район, п. Космынино, ул. Калинина, д.32	44:13:130102:1115	Костромская область, Нерехтский район, поселок Космынино, улица Калинина, дом 32
4	Сооружения трубопроводного транспорта	Газопровод-ввод к жилым домам по адресу: Костромская область, Буйский район, г. Буй, ул. Ивана Сусанина, д. 34/13, д. 36/14	44:25:000000:920	Костромская область, Буйский район, г. Буй, ул. И.Сусанина, д.34/13, д. 36/14
5	Сооружения трубопроводного транспорта	Газопровод-ввод к жилым домам по адресу: Костромская область, Буйский район, г. Буй, ул. Степана Разина, д. 36, д. 43, д. 57А	44:25:000000:919	Костромская область, Буйский район, город Буй, улица Степана Разина, д. 36, д. 43, д. 57А, газопровод-ввод к жилым домам

1	2	3	4	5
6	Сооружения трубопроводного транспорта	Газопровод-ввод к жилому дому по адресу: Костромская область, Нерехтский район, д. Берендеево, ул. Зеленая, д. 2А	44:13:091301:186	Костромская область, Нерехтский район, деревня Берендеево, улица Зеленая, дом 2А
7	Сооружения трубопроводного транспорта	Газопровод-ввод к жилым домам № 3, 4, 5 по ул. Средняя в д. Молога Буйского района Костромской области	44:02:021201:304	Костромская область, Буйский район, деревня Молога, улица Средняя, дома № 3, 4, 5, газопровод-ввод к жилым домам
8	Сооружения трубопроводного транспорта	Газопровод-ввод к жилым домам по адресу: Костромская обл, Буйский р-н, г. Буй, ул. Островского, д. 20, д. 76, д. 84, д. 96	44:25:000000:923	Костромская область, городской округ город Буй, город Буй, ул Островского, д.20, д.76, д.84, д.96, газопровод-ввод к жилым домам
9	Сооружения трубопроводного транспорта	Газопровод-ввод к жилому дому по адресу: Костромская обл, Буйский р-н, г. Буй, ул. Вологодская, д. 5, д. 8, д. 29, д. 37, д. 45, д. 56, д. 75	44:25:000000:924	Костромская область, Буйский район, г. Буй, ул. Вологодская, д. 5, д. 8, д. 29, д. 37, д. 45, д. 56, д. 75
10	Сооружения трубопроводного транспорта	Газопровод-ввод к жилому дому по адресу: Костромская область, Буйский район, г. Буй, ул. Чайковского, д. 2	44:25:030508:310	Костромская область, Буйский район, г. Буй, ул. Чайковского, д. 2, газопровод-ввод к жилому дому
11	Сооружения трубопроводного транспорта	Индивидуальный жилой дом № 10 по ул. 8 Марта в пос. Космынино Нерехтского района. Газопровод-ввод	44:13:130102:1116	Костромская область, Нерехтский район, поселок Космынино, улица 8 Марта, дом 10
12	Сооружения трубопроводного транспорта	Газопровод-ввод к жилому дому по адресу: Костромская область,Буйский район, г. Буй, ул. 8 Марта, д. 30	44:25:020350:157	Костромская область, Буйский район, г. Буй, ул. 8 марта, д.30
13	Сооружения трубопроводного транспорта	Газопровод-ввод к жилым домам по адресу: Костромская область, Костромской район, п. Сухоногово, ул. Дальняя, д.6, д.7, д.11, д.21	44:07:130103:275	Костромская область, Костромской район, п. Сухоногово, ул. Дальняя, д.6, д.7, д.11, д.21
14	Сооружения трубопроводного транспорта	Газопровод-ввод к жилому дому по адресу: Костромская область, Красносельский район, п. Молодежный, ул. Спортивная, д.3	44:08:013503:378	Костромская область, Красносельский район, п. Молодежный, ул. Спортивная, д.3

1	2	3	4	5
15	Сооружения трубопроводного транспорта	Газопровод-ввод к жилому дому по адресу: Костромская область, Красносельский район, дер. Сопырево, ул. Молодежная, дом 12А	44:08:082201:893	Костромская область, Красносельский район, д. Сопырево, ул. Молодежная, дом 12А, газопровод-ввод
16	Сооружения трубопроводного транспорта	Газопровод-ввод к жилому дому по адресу: Костромская область, Костромской район, д. Холм (Апраксинское), дом без номера кадастровый номер земельного участка 44:07:010601:224	44:07:010601:385	Костромская область, Костромской р-н, д Холм (Апраксинское), дом без номера кадастровый номер земельного участка 44:07:010601:224
17	Сооружения трубопроводного транспорта	Газопровод-ввод к жилому дому №10 по ул. Советская в г. Буй Буйского района Костромской области	44:25:030304:154	Костромская область, Буйский район, г. Буй, ул. Советская, д. 10
18	Сооружения трубопроводного транспорта	Газопровод-ввод к жилым домам по адресу: Костромская область, Буйский район, г. Буй, ул. Овражная д.1А, д.2А, д.4, д.7, д.10, д.16, д.42, д.44, д.52, д.63	44:25:000000:938	Костромская область, Буйский район, г. Буй, ул. Овражная, д.1А, д.2А, д.4, д.7, д.10, д.16, д.42, д.44, д.52, д.63, газопровод-ввод к жилым домам
19	Сооружения трубопроводного транспорта	Индивидуальный жилой дом по адресу: Костромская обл., Костромской район, д. Асташево, ул. Зеленая, д.21. Газопровод-ввод	44:07:130601:773	Костромская область, Костромской р-н, д Асташево, ул Зеленая, д 21
20	Сооружения трубопроводного транспорта	Газопровод-ввод к жилому дому №24 по ул. Королева в д. Кобякино Судиславского района Костромской области	44:21:040102:325	Костромская область, Судиславский район, д. Кобякино, ул. Королева д.24
21	Сооружения трубопроводного транспорта	Газопровод-ввод к жилым домам по адресу: Костромская обл., Красносельский район, д. Вертлово, д. 5, д. 7, д. 19, д. 20, д. 22	44:08:000000:1740	Костромская область, Красносельский район, д. Вертлово, д. 5, д. 7, д. 19, д. 20, д. 22
22	Сооружения трубопроводного транспорта	Газопровод-ввод к жилому дому по адресу: Костромская область, Костромской район, с. Саметь, ул. Сельская, д. 5	44:07:141402:407	Костромская область, Костромской р-н, с Саметь, ул Сельская, д 5

## Приложение № 2

к приказу департамента  
имущественных и земельных  
отношений  
Костромской области  
от «23» января 2024 года № 12-од

## СВЕДЕНИЯ

о границах охранной зоны сооружения трубопроводного транспорта,  
имеющего местоположение: Костромская область, Костромской район,  
тер ДНТ Дачник, уч 29

Обозначение характерных точек границ	Координаты, м	
	X	Y
1	292203,88	1202177,23
2	292206,65	1202175,40
3	292208,85	1202178,74
4	292206,08	1202180,57
1	292203,88	1202177,23



Масштаб 1:500

• 1
44:07:023601
44:07:023601:906
44:07:0000000:2090
44:07-6.2103

Используемые условные знаки и обозначения:

- граница зоны;
- обозначение характерных точек границы зоны;
- границы и номер кадастрового квартала;
- существующая часть границы, имеющиеся в ЕГРН сведения о которой достаточны для определения ее местоположения ;
- кадастровый номер земельного участка;
- границы и номер объектов капитального строительства в соответствии со сведениями ЕГРН;
- ось газопровода;
- граница и обозначение зоны с особыми условиями использования территории.

## Приложение № 3

к приказу департамента  
имущественных и земельных  
отношений  
Костромской области  
от «23» января 2024 года № 12-од


## СВЕДЕНИЯ

о границах охранной зоны сооружения трубопроводного транспорта,  
имеющего местоположение: Костромская область, г. Кострома,  
ул. Костромская

Обозначение характерных точек границ	Координаты, м	
	Х	У
1	295607,79	1217129,68
2	295586,04	1217162,82
3	295585,04	1217166,01
4	295587,97	1217167,37
5	295591,80	1217159,04
6	295611,33	1217167,74
7	295607,64	1217177,37
8	295603,26	1217186,92
9	295582,90	1217178,41
10	295586,30	1217171,01
11	295583,70	1217169,80
12	295569,04	1217208,01
13	295561,97	1217228,33
14	295550,07	1217261,85
15	295549,36	1217263,84
16	295541,86	1217261,55
17	295532,56	1217258,82
18	295512,16	1217251,55
19	295511,62	1217253,06
20	295510,76	1217255,52
21	295506,98	1217254,18
22	295507,18	1217253,63
23	295458,83	1217237,16
24	295441,86	1217231,36

Обозначение характерных точек границ	Координаты, м	
	Х	У
25	295433,79	1217253,50
26	295424,65	1217277,31
27	295423,90	1217279,26
28	295420,16	1217277,84
29	295420,91	1217275,87
30	295430,05	1217252,10
31	295439,44	1217226,30
32	295460,13	1217233,38
33	295508,52	1217249,86
34	295509,07	1217248,31
35	295519,99	1217219,41
36	295531,07	1217190,21
37	295534,81	1217191,63
38	295523,73	1217220,83
39	295513,54	1217247,80
40	295533,80	1217255,02
41	295542,94	1217257,69
42	295546,92	1217258,77
43	295558,19	1217227,01
44	295565,28	1217206,63
45	295580,71	1217166,43
46	295582,40	1217161,08
47	295604,45	1217127,48
1	295607,79	1217129,68





Масштаб 1:1250

Используемые условные знаки и обозначения:

● 1	- граница зоны;
44:27:050406	- обозначение характерных точек границы зоны;
44:27:050406:60	- границы и номер кадастрового квартала;
44:27:050406:295	- существующая часть границы, имеющиеся в ЕГРН сведения о которой достаточны для определения ее местоположения ;
44:00-6.679	- кадастровый номер земельного участка;
44:27:050406:297	- границы и номер объектов капитального строительства в соответствии со сведениями ЕГРН;
44:00-6.679	- ось газопровода;
44:00-6.679	- граница и обозначение зоны с особыми условиями использования территории.

## Приложение № 4

к приказу департамента  
имущественных и земельных  
отношений  
Костромской области  
от «23» января 2024 года № 12-од

## СВЕДЕНИЯ

о границах охранной зоны сооружения трубопроводного транспорта,  
имеющего местоположение: Костромская область, Нерехтский район,  
поселок Космынино, улица Калинина, дом 32

Обозначение характерных точек границ	Координаты, м	
	X	Y
1	271140,39	1203631,01
2	271143,23	1203633,83
3	271138,31	1203638,80
4	271135,47	1203635,98
1	271140,39	1203631,01



Масштаб 1:500

Условные обозначения:

—	- граница зоны с особыми условиями использования территории;
●	- характерная точка границы зоны с особыми условиями использования территории;
1	- обозначение характерной точки границы зоны с особыми условиями использования территории;
—	- границы кадастрового квартала;
44:13:130102	- номер кадастрового квартала;
—	- граница земельных участков, сведения о которых внесены в ЕГРН;
:110	- обозначение кадастрового номера земельных участков, сведения о которых внесены в ЕГРН;
—	- граница объектов капитального строительства, сведения о которых внесены в ЕГРН;
:113	- обозначение кадастрового номера объектов капитального строительства, сведения о которых внесены в ЕГРН;
44:13-6.1505	- граница и номер зоны с особыми условиями использования территории;
—	- ось газопровода;
44:13:130102:1115	- кадастровый номер газопровода.

## Приложение № 5

к приказу департамента  
имущественных и земельных  
отношений  
Костромской области  
от «23» января 2024 года № 12-од

## СВЕДЕНИЯ

о границах охранной зоны сооружения трубопроводного транспорта,  
имеющего местоположение: Костромская область, Буйский район, г. Буй,  
ул. И.Сусанина, д.34/13, д. 36/14

Обозначение характерных точек границ	Координаты, м	
	X	Y
1	369262,00	1250418,45
2	369264,60	1250421,49
3	369257,90	1250427,26
4	369258,69	1250428,35
5	369255,47	1250430,71
6	369252,48	1250426,64
1	369262,00	1250418,45
7	369287,31	1250450,62
8	369287,06	1250450,82
9	369287,09	1250450,85
10	369283,97	1250453,37
11	369282,75	1250451,85
12	369276,39	1250444,84
13	369267,46	1250446,94
14	369254,75	1250431,44
15	369257,85	1250428,90
16	369268,98	1250442,48
17	369277,77	1250440,40
18	369284,46	1250447,78
19	369284,75	1250447,54
7	369287,31	1250450,62



Масштаб 1:500

Условные обозначения:

—	- граница зоны с особыми условиями использования территории;
•	- характерная точка границы зоны с особыми условиями использования территории;
1	- обозначение характерной точки границы зоны с особыми условиями использования территории;
—	- границы кадастрового квартала;
44:25:030503	- номер кадастрового квартала;
—	- граница земельных участков, сведения о которых внесены в ЕГРН;
:110	- обозначение кадастрового номера земельных участков, сведения о которых внесены в ЕГРН;
—	- граница объектов капитального строительства, сведения о которых внесены в ЕГРН;
:113	- обозначение кадастрового номера объектов капитального строительства, сведения о которых внесены в ЕГРН;
44:25-6.431	- граница и номер зоны с особыми условиями использования территории;
—	- ось газопровода;
44:25:000000:920	- кадастровый номер газопровода.

## Приложение № 6

к приказу департамента  
имущественных и земельных  
отношений  
Костромской области  
от «23» января 2024 года № 12-од

## СВЕДЕНИЯ

о границах охранной зоны сооружения трубопроводного транспорта,  
имеющего местоположение: Костромская область, Буйский район,  
город Буй, улица Степана Разина, д. 36, д. 43, д. 57А, газопровод-ввод  
к жилым домам

Обозначение характерных точек границ	Координаты, м	
	X	Y
1	371745,93	1249503,30
2	371741,95	1249503,62
3	371741,45	1249497,50
4	371740,55	1249490,24
5	371744,51	1249489,74
6	371745,43	1249497,10
1	371745,93	1249503,30
7	371497,36	1249513,41
8	371497,99	1249520,42
9	371495,85	1249528,89
10	371491,97	1249527,91
11	371493,95	1249520,10
12	371493,38	1249513,77
7	371497,36	1249513,41
13	371392,58	1249515,97
14	371393,40	1249525,83
15	371389,42	1249526,17
16	371388,60	1249516,31
13	371392,58	1249515,97



Масштаб 1:2000

Условные обозначения:

—	- граница зоны с особыми условиями использования территории;
●	- характерная точка границы зоны с особыми условиями использования территории;
1	- обозначение характерной точки границы зоны с особыми условиями использования территории;
—	- границы кадастрового квартала;
44:25:030503	- номер кадастрового квартала;
—	- граница земельных участков, сведения о которых внесены в ЕГРН;
:110	- обозначение кадастрового номера земельных участков, сведения о которых внесены в ЕГРН;
—	- граница объектов капитального строительства, сведения о которых внесены в ЕГРН;
:113	- обозначение кадастрового номера объектов капитального строительства, сведения о которых внесены в ЕГРН;
44:25-6.431	- граница и номер зоны с особыми условиями использования территории;
—	- ось газопровода;
44:25:000000:919	- кадастровый номер газопровода.

## Приложение № 7

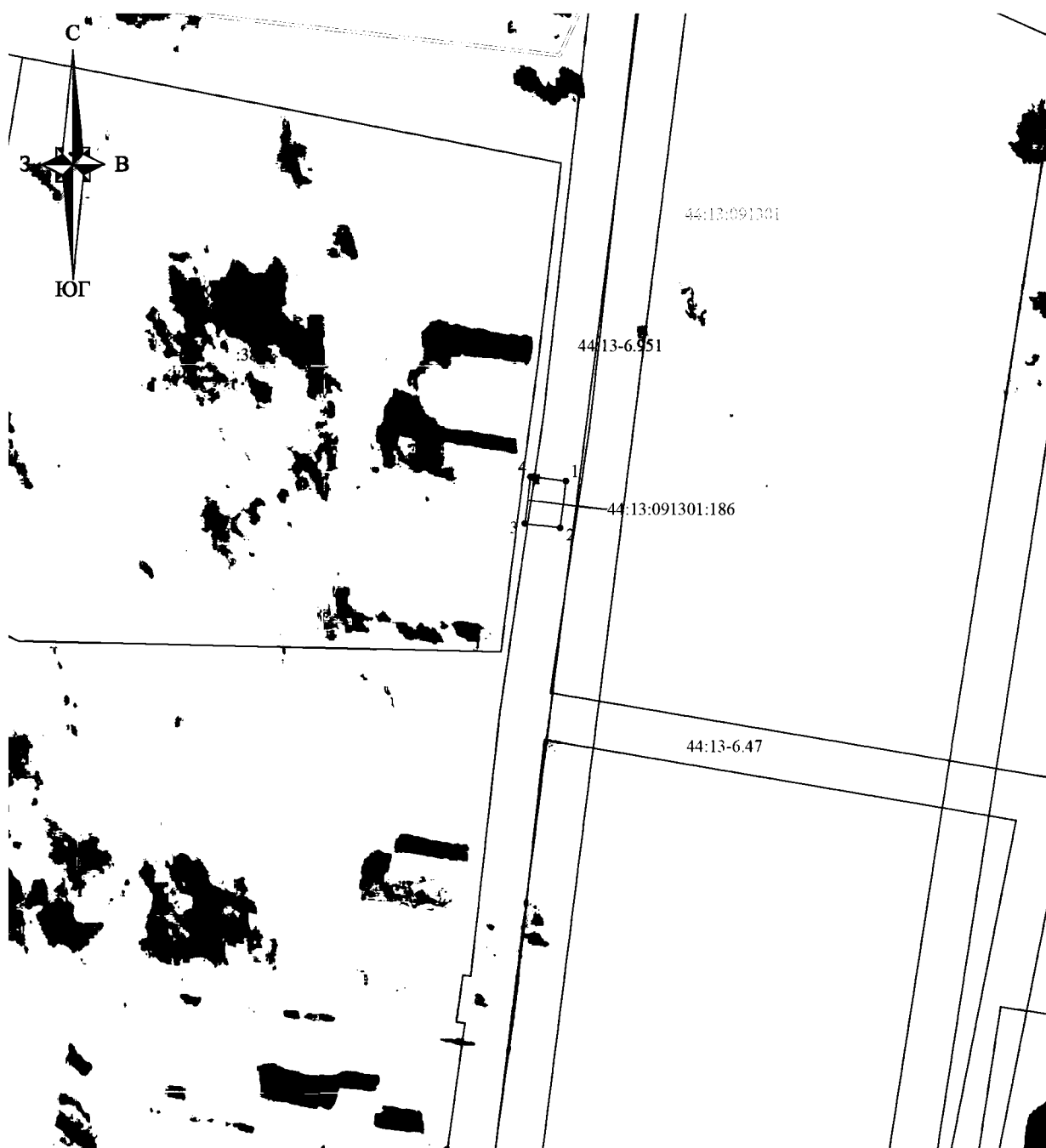
к приказу департамента  
имущественных и земельных  
отношений  
Костромской области  
от «23» января 2024 года № 12-од

## СВЕДЕНИЯ

о границах охранной зоны сооружения трубопроводного транспорта,  
имеющего местоположение: Костромская область, Нерехтский район,  
деревня Берендеево, улица Зеленая, дом 2А

Обозначение характерных точек границ	Координаты, м	
	X	Y
1	262189,51	1215330,00
2	262185,55	1215329,50
3	262185,92	1215326,52
4	262189,88	1215327,02
1	262189,51	1215330,00





Масштаб 1:500

Условные обозначения:

—	- граница зоны с особыми условиями использования территории;
●	- характерная точка границы зоны с особыми условиями использования территории;
1	- обозначение характерной точки границы зоны с особыми условиями использования территории;
—	- границы кадастрового квартала;
44:13:130103	- номер кадастрового квартала;
—	- граница земельных участков, сведения о которых внесены в ЕГРН;
:110	- обозначение кадастрового номера земельных участков, сведения о которых внесены в ЕГРН;
—	- граница объектов капитального строительства, сведения о которых внесены в ЕГРН;
:113	- обозначение кадастрового номера объектов капитального строительства, сведения о которых внесены в ЕГРН;
44:13-6.1505	- граница и номер зоны с особыми условиями использования территории;
—	- ось газопровода;
44:13:091301:186	- кадастровый номер газопровода.

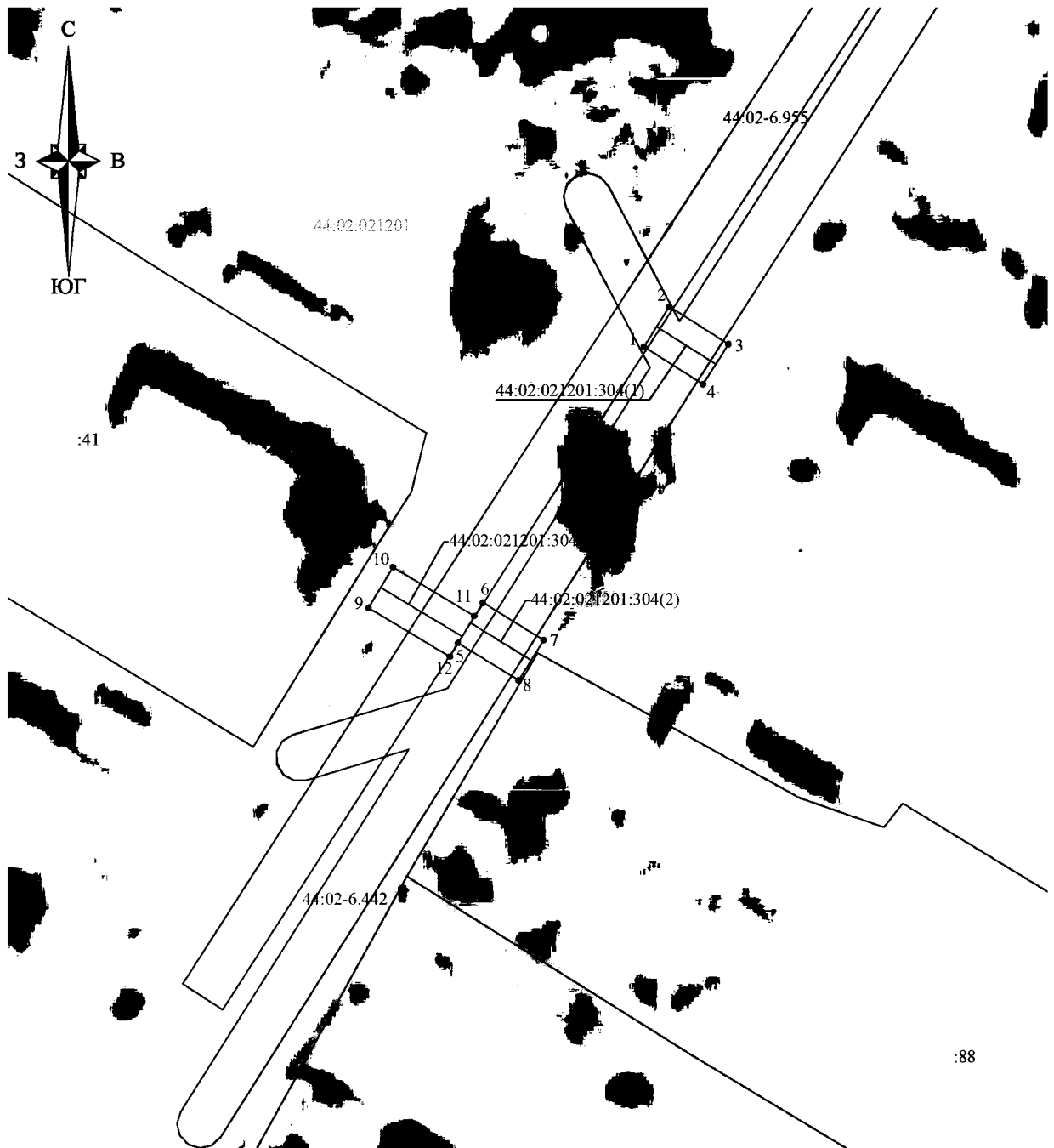
## Приложение № 8

к приказу департамента  
имущественных и земельных  
отношений  
Костромской области  
от «23» января 2024 года № 12-од

## СВЕДЕНИЯ













о границах охранной зоны сооружения трубопроводного транспорта,  
имеющего местоположение: Костромская область, Буйский район,  
деревня Молога, улица Средняя, дома № 3, 4, 5, газопровод-ввод  
к жилым домам

Обозначение характерных точек границ	Координаты, м	
	X	Y
1	374238,74	1251611,70
2	374242,12	1251613,84
3	374238,96	1251618,83
4	374235,58	1251616,69
1	374238,74	1251611,70
5	374213,76	1251596,03
6	374217,16	1251598,13
7	374214,00	1251603,24
8	374210,60	1251601,14
5	374213,76	1251596,03
9	374216,73	1251588,48
10	374220,15	1251590,54
11	374216,03	1251597,40
12	374212,61	1251595,34
9	374216,73	1251588,48



Масштаб 1:500

Условные обозначения:

	- граница зоны с особыми условиями использования территории;
	- характерная точка границы зоны с особыми условиями использования территории;
	- обозначение характерной точки границы зоны с особыми условиями использования территории;
	- границы кадастрового квартала;
	- номер кадастрового квартала;
	- граница земельных участков, сведения о которых внесены в ЕГРН;
	- обозначение кадастрового номера земельных участков, сведения о которых внесены в ЕГРН;
	- граница объектов капитального строительства, сведения о которых внесены в ЕГРН;
	- обозначение кадастрового номера объектов капитального строительства, сведения о которых внесены в ЕГРН;
	- граница и номер зоны с особыми условиями использования территории;
	- ось газопровода;
	- кадастровый номер газопровода.

## Приложение № 9

к приказу департамента  
имущественных и земельных  
отношений  
Костромской области  
от «23» января 2024 года № 12-од

## СВЕДЕНИЯ

о границах охранной зоны сооружения трубопроводного транспорта,  
имеющего местоположение: Костромская область, городской округ город  
Буй, город Буй, ул Островского, д.20, д.76, д.84, д.96, газопровод-ввод  
к жилым домам

Обозначение характерных точек границ	Координаты, м	
	X	Y
1	369603,53	1249905,91
2	369600,39	1249908,39
3	369593,66	1249899,82
4	369596,80	1249897,34
1	369603,53	1249905,91
5	368788,83	1250561,55
6	368785,73	1250564,07
7	368784,03	1250561,98
8	368787,13	1250559,46
5	368788,83	1250561,55
9	368672,39	1250650,64
10	368669,01	1250652,76
11	368668,68	1250652,24
12	368663,58	1250655,39
13	368660,71	1250651,33
14	368663,97	1250649,01
15	368664,68	1250650,01
16	368669,96	1250646,76
9	368672,39	1250650,64
17	368480,40	1250794,58
18	368477,40	1250797,24
19	368469,92	1250788,79
20	368472,92	1250786,13
17	368480,40	1250794,58



Масштаб 1:6000

Условные обозначения:

—	- граница зоны с особыми условиями использования территории;
●	- характерная точка границы зоны с особыми условиями использования территории;
I	- обозначение характерной точки границы зоны с особыми условиями использования территории;
—	- границы кадастрового квартала;
44:25:000000:923	- номер кадастрового квартала;
—	- граница земельных участков, сведения о которых внесены в ЕГРН;
:110	- обозначение кадастрового номера земельных участков, сведения о которых внесены в ЕГРН;
—	- граница объектов капитального строительства, сведения о которых внесены в ЕГРН;
:113	- обозначение кадастрового номера объектов капитального строительства, сведения о которых внесены в ЕГРН;
44:25-6.431	- граница и номер зоны с особыми условиями использования территории;
—	- ось газопровода;
44:25:000000:923	- кадастровый номер газопровода.

## Приложение № 10

к приказу департамента  
имущественных и земельных  
отношений  
Костромской области  
от «23» января 2024 года № 12-од

## СВЕДЕНИЯ

о границах охранной зоны сооружения трубопроводного транспорта,  
имеющего местоположение: Костромская область, Буйский район, г. Буй,  
ул. Вологодская, д. 5, д. 8, д. 29, д. 37, д. 45, д. 56, д. 75

Обозначение характерных точек границ	Координаты, м	
	X	Y
1	370852,60	1248229,34
2	370849,28	1248231,58
3	370845,35	1248225,78
4	370848,67	1248223,54
1	370852,60	1248229,34
5	370820,02	1248244,56
6	370816,68	1248246,76
7	370811,16	1248238,41
8	370809,09	1248238,08
9	370807,49	1248235,71
10	370810,79	1248233,47
11	370811,43	1248234,40
12	370813,52	1248234,73
5	370820,02	1248244,56
13	370297,68	1248473,01
14	370294,00	1248474,55
15	370287,61	1248459,34
16	370291,29	1248457,80
13	370297,68	1248473,01
17	370217,37	1248509,80

Обозначение характерных точек границ	Координаты, м	
	X	Y
18	370213,73	1248511,46
19	370206,85	1248496,35
20	370210,49	1248494,69
17	370217,37	1248509,80
21	370099,08	1248565,02
22	370095,36	1248566,48
23	370092,36	1248558,85
24	370096,08	1248557,39
21	370099,08	1248565,02
25	369829,76	1248582,54
26	369828,90	1248586,44
27	369822,75	1248585,09
28	369823,61	1248581,19
25	369829,76	1248582,54
29	369786,80	1248609,50
30	369782,80	1248609,44
31	369782,90	1248603,14
32	369786,90	1248603,20
29	369786,80	1248609,50



Масштаб 1:6000

Условные обозначения:

—	- граница зоны с особыми условиями использования территории;
●	- характерная точка границы зоны с особыми условиями использования территории;
1	- обозначение характерной точки границы зоны с особыми условиями использования территории;
—	- границы кадастрового квартала;
44:25:030003	- номер кадастрового квартала;
—	- граница земельных участков, сведения о которых внесены в ЕГРН;
:110	- обозначение кадастрового номера земельных участков, сведения о которых внесены в ЕГРН;
—	- граница объектов капитального строительства, сведения о которых внесены в ЕГРН;
:113	- обозначение кадастрового номера объектов капитального строительства, сведения о которых внесены в ЕГРН;
44:25-6.431	- граница и номер зоны с особыми условиями использования территории;
—	- ось газопровода;
44.25.000000.924	- кадастровый номер газопровода.

## Приложение № 11

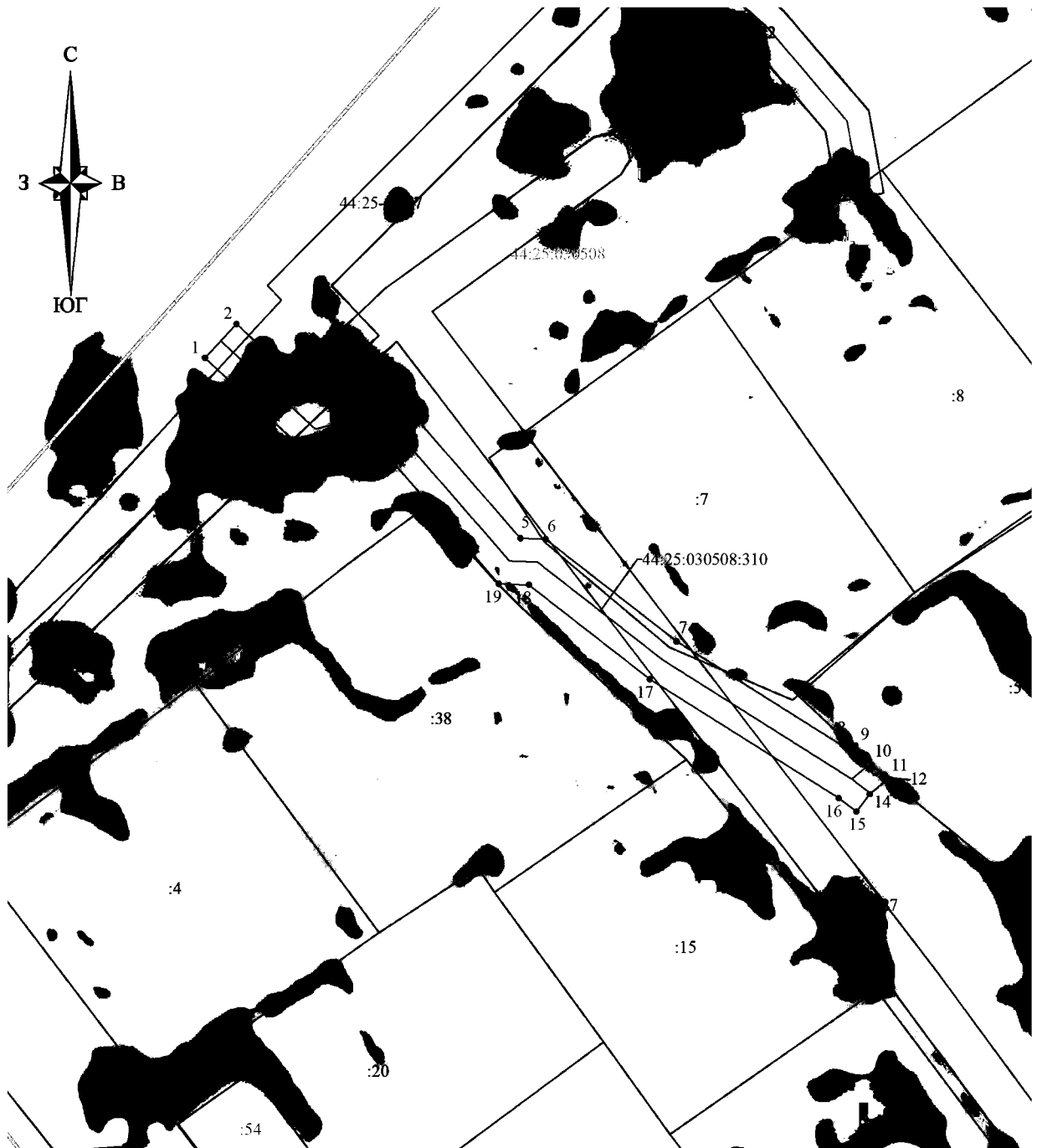
к приказу департамента  
имущественных и земельных  
отношений  
Костромской области  
от «23» января 2024 года № 12-од

## СВЕДЕНИЯ

о границах охранной зоны сооружения трубопроводного транспорта,  
имеющего местоположение: Костромская область, Буйский район, г. Буй,  
ул. Чайковского, д.2, газопровод-ввод к жилому дому





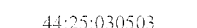

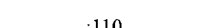

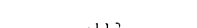
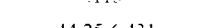
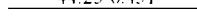

Обозначение характерных точек границ	Координаты, м	
	X	Y
1	368911,54	1250335,39
2	368914,46	1250338,11
3	368907,60	1250345,48
4	368909,24	1250351,09
5	368895,95	1250362,65
6	368895,86	1250364,83
7	368887,04	1250376,14
8	368877,60	1250391,13
9	368878,01	1250391,61
10	368876,32	1250393,03
11	368875,49	1250394,12
12	368875,25	1250393,94
13	368874,95	1250394,19
14	368873,82	1250392,85
15	368872,31	1250391,70
16	368873,49	1250390,16
17	368883,76	1250373,84
18	368891,92	1250363,39
19	368892,01	1250360,77
20	368904,68	1250349,75
21	368903,12	1250344,42
1	368911,54	1250335,39





Масштаб 1:500

Условные обозначения:

	- граница зоны с особыми условиями использования территории;
	- характерная точка границы зоны с особыми условиями использования территории;
	- обозначение характерной точки границы зоны с особыми условиями использования территории;
	- границы кадастрового квартала;
	- номер кадастрового квартала;
	- граница земельных участков, сведения о которых внесены в ЕГРН;
	- обозначение кадастрового номера земельных участков, сведения о которых внесены в ЕГРН;
	- граница объектов капитального строительства, сведения о которых внесены в ЕГРН;
	- обозначение кадастрового номера объектов капитального строительства, сведения о которых внесены в ЕГРН;
	- граница и номер зоны с особыми условиями использования территории;
	- ось газопровода;
	- кадастровый номер газопровода.

## Приложение № 12

к приказу департамента  
имущественных и земельных  
отношений  
Костромской области  
от «23» января 2024 года № 12-од

## СВЕДЕНИЯ

о границах охранной зоны сооружения трубопроводного транспорта,  
имеющего местоположение: Костромская область, Нерехтский район,  
поселок Космынино, улица 8 Марта, дом 10

Обозначение характерных точек границ	Координаты, м	
	X	Y
1	270782,29	1203476,92
2	270785,45	1203479,38
3	270783,17	1203482,30
4	270780,01	1203479,84
1	270782,29	1203476,92



Масштаб 1:500

Условные обозначения:

—	- граница зоны с особыми условиями использования территории;
●	- характерная точка границы зоны с особыми условиями использования территории;
1	- обозначение характерной точки границы зоны с особыми условиями использования территории;
—	- границы кадастрового квартала;
44:13:130102	- номер кадастрового квартала;
—	- граница земельных участков, сведения о которых внесены в ЕГРН;
:110	- обозначение кадастрового номера земельных участков, сведения о которых внесены в ЕГРН;
—	- граница объектов капитального строительства, сведения о которых внесены в ЕГРН;
:113	- обозначение кадастрового номера объектов капитального строительства, сведения о которых внесены в ЕГРН;
44:13-6.1505	- граница и номер зоны с особыми условиями использования территории;
—	- ось газопровода;
44:13:130102:1116	- кадастровый номер газопровода.

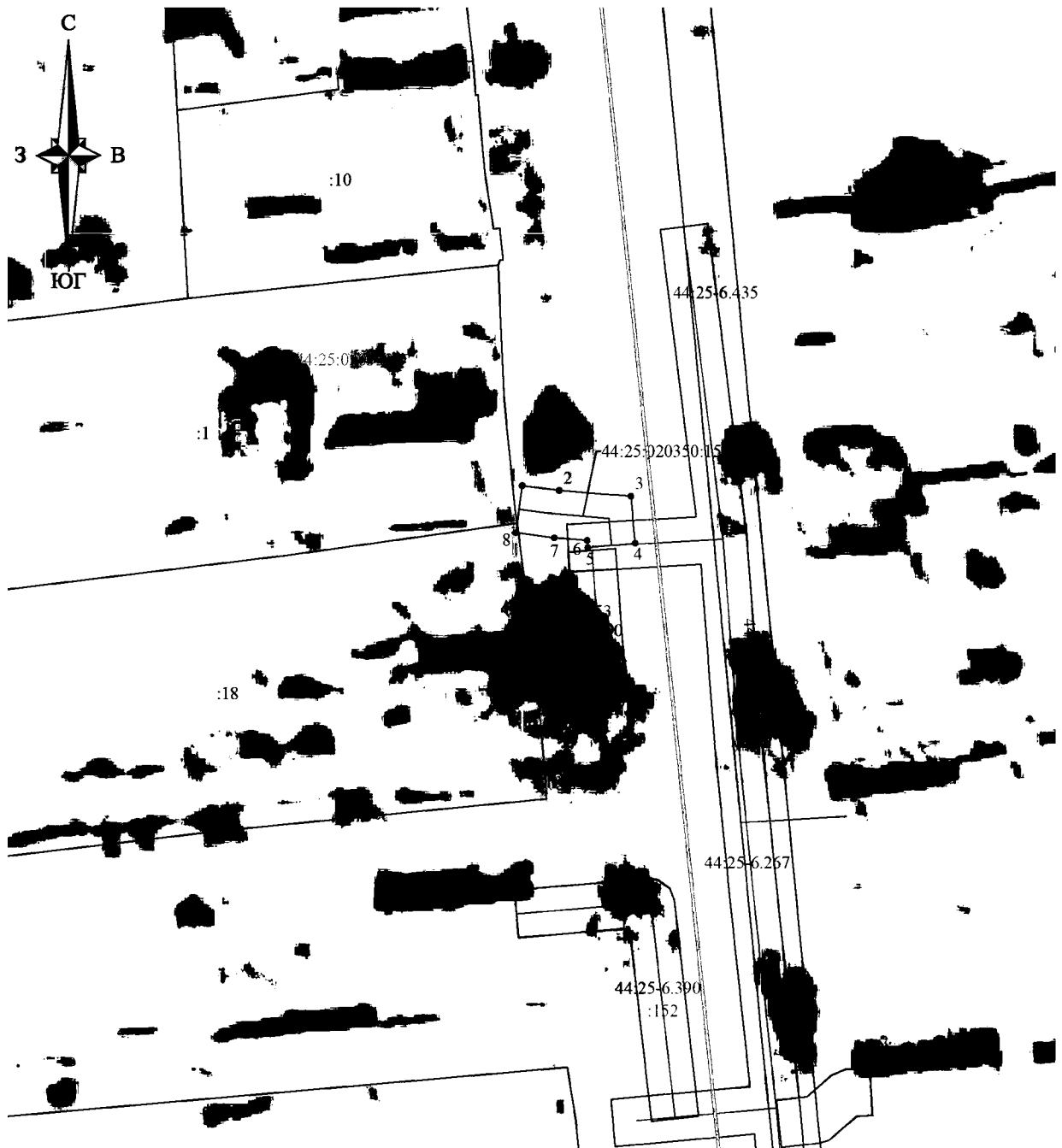
## Приложение № 13

к приказу департамента  
имущественных и земельных  
отношений  
Костромской области  
от «23» января 2024 года № 12-од

## СВЕДЕНИЯ

о границах охранной зоны сооружения трубопроводного транспорта,  
имеющего местоположение: Костромская область, Буйский район, г. Буй,  
ул. 8 марта, д.30

Обозначение характерных точек границ	Координаты, м	
	X	Y
1	371038,91	1249927,07
2	371038,50	1249930,19
3	371038,02	1249936,21
4	371034,06	1249936,57
5	371033,70	1249932,59
6	371034,30	1249932,53
7	371034,52	1249929,77
8	371034,95	1249926,55
1	371038,91	1249927,07



Масштаб 1:500

Условные обозначения:

—	- граница зоны с особыми условиями использования территории;
●	- характерная точка границы зоны с особыми условиями использования территории;
1	- обозначение характерной точки границы зоны с особыми условиями использования территории;
—	- границы кадастрового квартала;
44:25:030503	- номер кадастрового квартала;
—	- граница земельных участков, сведения о которых внесены в ЕГРН;
:110	- обозначение кадастрового номера земельных участков, сведения о которых внесены в ЕГРН;
—	- граница объектов капитального строительства, сведения о которых внесены в ЕГРН;
:113	- обозначение кадастрового номера объектов капитального строительства, сведения о которых внесены в ЕГРН;
44:25-6.431	- граница и номер зоны с особыми условиями использования территории;
—	- ось газопровода;
44:25:020350:157	- кадастровый номер газопровода.

## Приложение № 14

к приказу департамента  
имущественных и земельных  
отношений  
Костромской области  
от «23» января 2024 года № 12-од

## СВЕДЕНИЯ

о границах охранной зоны сооружения трубопроводного транспорта,  
имеющего местоположение: Костромская область, Костромской район,  
п. Сухоногово, ул. Дальняя, д.6, д.7, д.11, д.21

Обозначение характерных точек границ	Координаты, м	
	X	Y
1	270132,55	1221006,68
2	270128,02	1221008,42
3	270126,58	1221004,68
4	270131,11	1221002,94
1	270132,55	1221006,68
5	270145,50	1221042,86
6	270149,17	1221041,39
7	270156,92	1221060,54
8	270159,79	1221059,45
9	270161,21	1221063,19
10	270154,68	1221065,66
11	270146,95	1221046,59
5	270145,50	1221042,86
12	270168,53	1221108,42
13	270176,58	1221105,10
14	270178,10	1221108,80
15	270170,05	1221112,12
12	270168,53	1221108,42
16	270214,59	1221224,12
17	270222,20	1221221,08
18	270223,68	1221224,80
19	270216,07	1221227,84
16	270214,59	1221224,12



Масштаб 1:750

Используемые условные знаки и обозначения:

- граница зоны;
- обозначение характерных точек границы зоны;
- границы и номер кадастрового квартала;
- существующая часть границы, имеющаяся в ЕГРН сведения о которой достаточны для определения ее местоположения;
- кадастровый номер земельного участка;
- границы и номер объектов капитального строительства в соответствии со сведениями ЕГРН;
- ось газопровода.

44:07:130103	1
44:07:130103:79	
44:07:130103:250	

## Приложение № 15

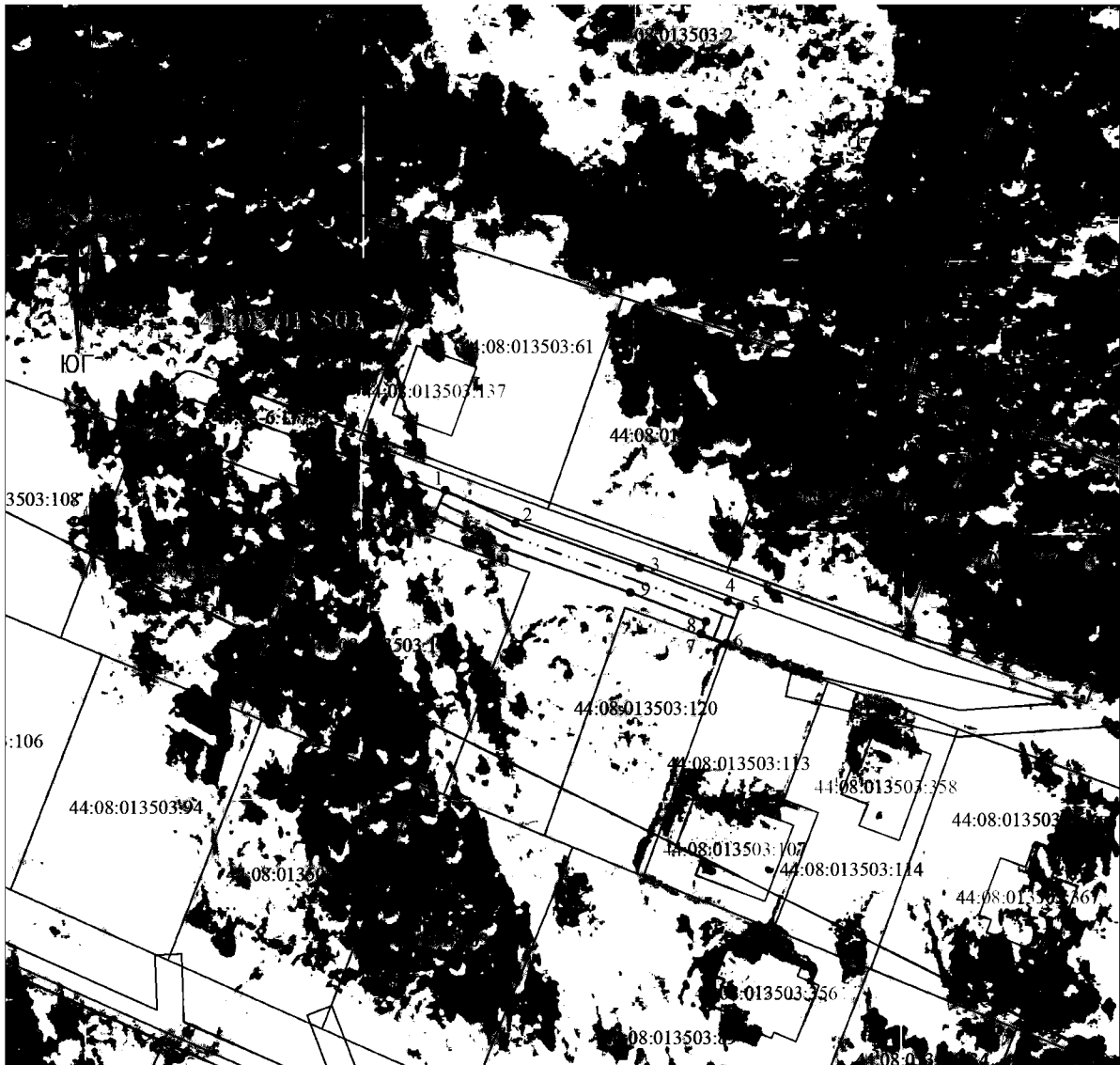
к приказу департамента  
имущественных и земельных  
отношений  
Костромской области  
от «23» января 2024 года № 12-од

## СВЕДЕНИЯ

о границах охранной зоны сооружения трубопроводного транспорта,  
имеющего местоположение: Костромская область, Красносельский район,  
п. Молодежный, ул. Спортивная, д.3

Обозначение характерных точек границ	Координаты, м	
	X	Y
1	276542,17	1222290,07
2	276537,16	1222300,64
3	276530,46	1222319,39
4	276525,38	1222332,68
5	276524,67	1222334,55
6	276519,06	1222332,41
7	276520,48	1222328,67
8	276522,36	1222329,39
9	276526,70	1222318,01
10	276533,46	1222299,10
11	276538,55	1222288,35
1	276542,17	1222290,07





Масштаб 1:1000

Используемые условные знаки и обозначения:

• 1	- граница зоны;
44:08:013503	- обозначение характерных точек границы зоны;
44:08:013503:120	- границы и номер кадастрового квартала;
44:08:013503:107	- существующая часть границы, имеющиеся в ЕГРН сведения о которой достаточны для определения ее местоположения ;
44:08-6.1773	- кадастровый номер земельного участка;
	- границы и номер объектов капитального строительства в соответствии со сведениями ЕГРН;
	- ось газопровода;
	- граница и обозначение зоны с особыми условиями использования территории.

## Приложение № 16

к приказу департамента  
имущественных и земельных  
отношений  
Костромской области  
от «23» января 2024 года № 12-од

## СВЕДЕНИЯ

о границах охранной зоны сооружения трубопроводного транспорта,  
имеющего местоположение: Костромская область, Красносельский район,  
д. Сопырево, ул. Молодежная, дом 12А, газопровод-ввод

Обозначение характерных точек границ	Координаты, м	
	X	Y
1	269202,19	1237969,34
2	269194,99	1237969,06
3	269195,15	1237965,06
4	269202,35	1237965,34
1	269202,19	1237969,34



Масштаб 1:1000

Используемые условные знаки и обозначения:

● 1	- граница зоны;
<u>44:08:082201</u>	- обозначение характерных точек границы зоны;
44:08:082201:524	- границы и номер кадастрового квартала;
<u>44:08:082201:876</u>	- существующая часть границы, имеющиеся в ЕГРН сведения о которой достаточны для определения ее местоположения ;
---	- кадастровый номер земельного участка;
44:08-6.133	- границы и номер объектов капитального строительства в соответствии со сведениями ЕГРН;
	- ось газопровода;
	- граница и обозначение зоны с особыми условиями использования территории.


## Приложение № 17

к приказу департамента  
имущественных и земельных  
отношений  
Костромской области  
от «23» января 2024 года № 12-од

## СВЕДЕНИЯ

о границах охранной зоны сооружения трубопроводного транспорта,  
имеющего местоположение: Костромская область, Костромской р-н,  
д Холм (Апраксинское), дом без номера кадастровый номер  
земельного участка 44:07:010601:224

Обозначение характерных точек границ	Координаты, м	
	X	Y
1	302892,94	1216546,35
2	302901,53	1216545,96
3	302901,71	1216549,96
4	302893,12	1216550,35
1	302892,94	1216546,35



Масштаб 1:500

Используемые условные знаки и обозначения:

• 1
44:07:010601
44:07:010601:224
44:07:000000:3265
44:07-6.4061

- граница зоны;
- обозначение характерных точек границы зоны;
- границы и номер кадастрового квартала;
- существующая часть границы, имеющиеся в ЕГРН сведения о которой достаточны для определения ее местоположения ;
- кадастровый номер земельного участка;
- границы и номер объектов капитального строительства в соответствии со сведениями ЕГРН;
- ось газопровода;
- граница и обозначение зоны с особыми условиями использования территории.

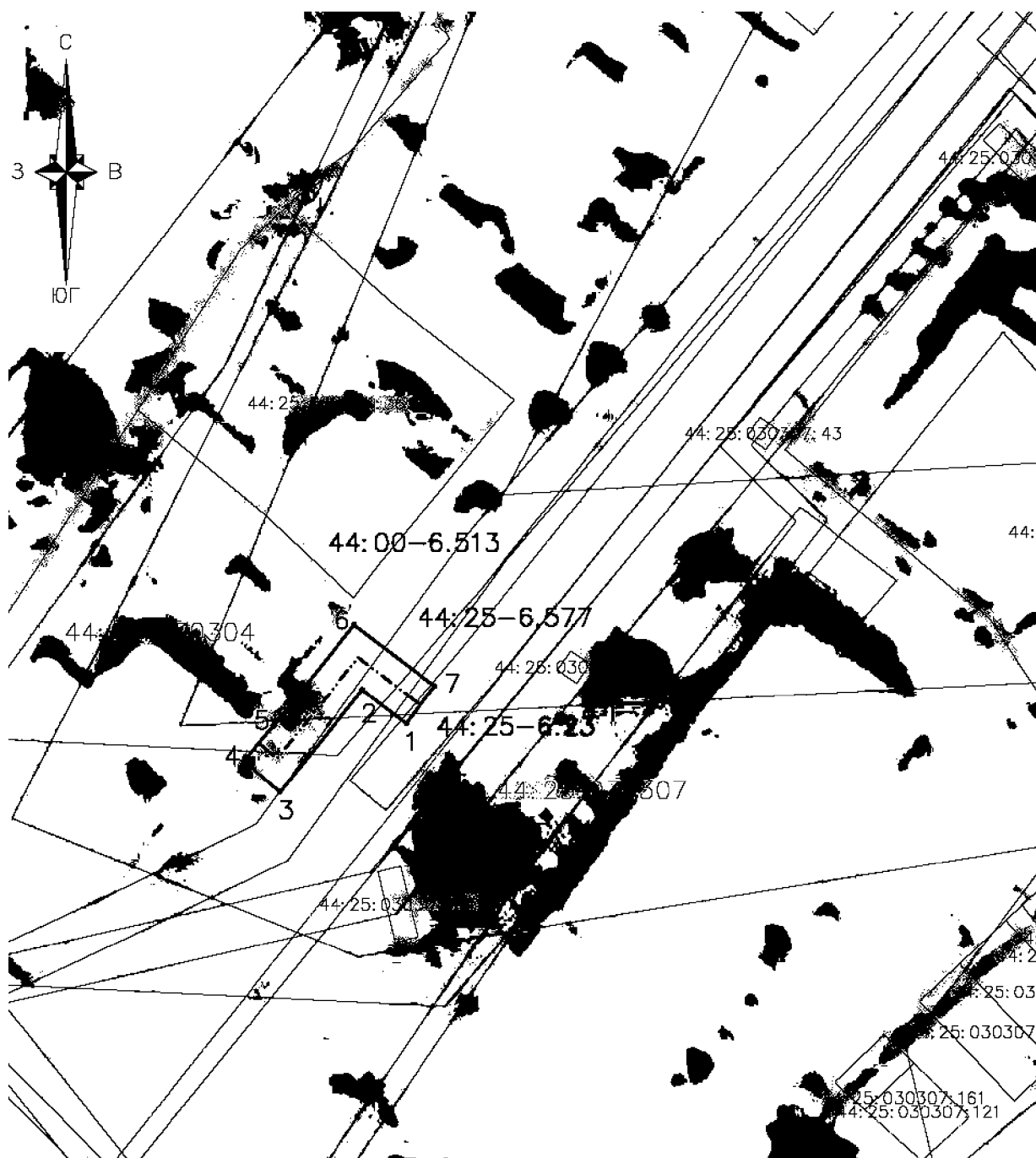
## Приложение № 18

к приказу департамента  
имущественных и земельных  
отношений  
Костромской области  
от «23» января 2024 года № 12-од

## СВЕДЕНИЯ

о границах охранной зоны сооружения трубопроводного транспорта,  
имеющего местоположение: Костромская область, Буйский район, г. Буй,  
ул. Советская, д.10

Обозначение характерных точек границ	Координаты, м	
	X	Y
1	369956,18	1249669,08
2	369959,04	1249665,32
3	369950,29	1249658,30
4	369952,96	1249655,20
5	369956,02	1249657,77
6	369964,59	1249664,64
7	369959,36	1249671,51
1	369956,18	1249669,08



Масштаб 1:500

Используемые условные знаки и обозначения:

• 1
44:07:081401
44:07:081401:276
44:07:081401:905
44.07-6.542

- граница зоны;
- обозначение характерных точек границы зоны;
- границы и номер кадастрового квартала;
- существующая часть границы, имеющиеся в ЕГРН сведения о которой достаточны для определения ее местоположения;
- кадастровый номер земельного участка;
- ось подземного газопровода;
- границы и номер объектов капитального строительства в соответствии со сведениями ЕГРН;
- граница и номер зоны с особыми условиями использования территории.

## Приложение № 19

к приказу департамента  
имущественных и земельных  
отношений  
Костромской области  
от «23» января 2024 года № 12-од

## СВЕДЕНИЯ

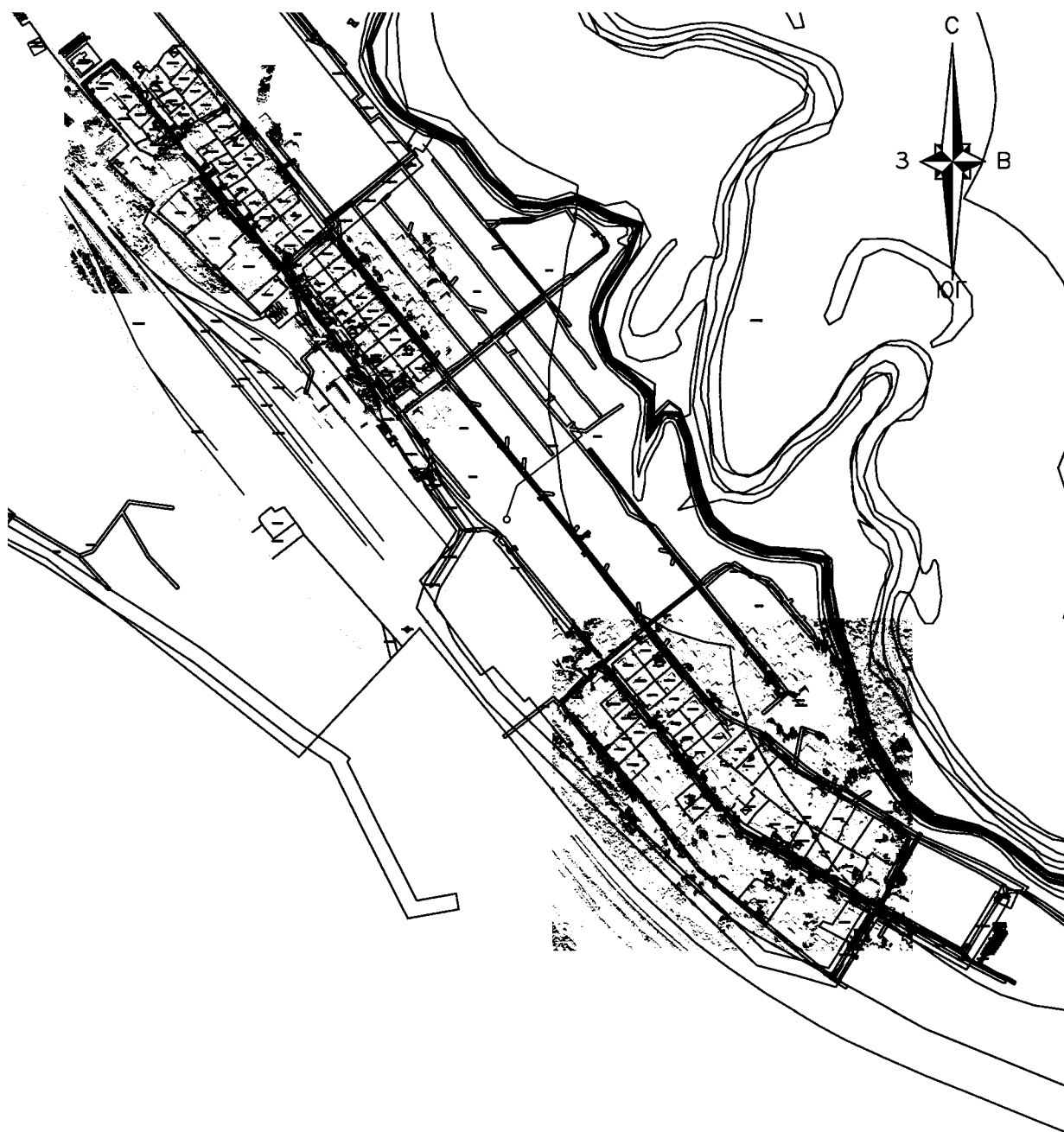
о границах охранной зоны сооружения трубопроводного транспорта,  
имеющего местоположение: Костромская область, Буйский район, г. Буй,  
ул. Овражная, д.1А, д.2А, д.4, д.7, д.10, д.16, д.42, д.44, д.52, д.63,  
газопровод-ввод к жилым домам

Обозначение характерных точек границ	Координаты, м	
	Х	У
1	2	3
1	367911,23	1250633,97
2	367906,90	1250628,69
3	367909,99	1250626,16
4	367914,32	1250631,43
1	367911,23	1250633,97
5	367880,07	1250655,06
6	367878,24	1250652,84
7	367881,33	1250650,30
8	367883,16	1250652,53
5	367880,07	1250655,06
9	367845,86	1250696,08
10	367844,81	1250691,09
11	367842,00	1250686,78
12	367845,35	1250684,60
13	367848,57	1250689,54
14	367849,78	1250695,25
9	367845,86	1250696,08
15	367776,43	1250738,89
16	367783,36	1250746,01
17	367783,10	1250749,28
18	367779,11	1250748,96
19	367779,23	1250747,50
20	367773,56	1250741,69

Обозначение характерных точек границ	Координаты, м	
	Х	У
1	2	3
15	367776,43	1250738,89
21	367725,67	1250782,67
22	367731,30	1250789,40
23	367728,23	1250791,97
24	367722,60	1250785,24
21	367725,67	1250782,67
25	367598,21	1250880,61
26	367605,98	1250889,27
27	367603,01	1250891,94
28	367595,24	1250883,28
25	367598,21	1250880,61
29	367080,86	1251306,79
30	367088,66	1251316,78
31	367085,51	1251319,24
32	367077,70	1251309,26
29	367080,86	1251306,79
33	367064,52	1251320,57
34	367066,51	1251322,84
35	367069,90	1251323,46
36	367069,19	1251327,39
37	367064,42	1251326,53
38	367061,51	1251323,20



1	2	3
33	367064,52	1251320,57
39	366952,10	1251413,18
40	366956,44	1251417,85
41	366953,51	1251420,58
42	366949,17	1251415,91
39	366952,10	1251413,18
43	366864,62	1251554,41
44	366853,13	1251548,95
45	366846,99	1251546,96
46	366848,23	1251543,15
47	366854,62	1251545,23
48	366866,34	1251550,80
43	366864,62	1251554,41



Масштаб 1:8000

Используемые условные знаки и обозначения:

• 1
44:07:081401:276
44:07:081401:905
44:07-6.542

- граница зоны;
- обозначение характерных точек границы зоны;
- границы и номер кадастрового квартала;
- существующая часть границы, имеющиеся в ЕГРН сведения о которой достаточны для определения ее местоположения ;
- кадастровый номер земельного участка;
- ось подземного газопровода;
- границы и номер объектов капитального строительства в соответствии со сведениями ЕГРН;
- граница и номер зоны с особыми условиями использования территории.

## Приложение № 20

к приказу департамента  
имущественных и земельных  
отношений  
Костромской области  
от «23» января 2024 года № 12-од

## СВЕДЕНИЯ

о границах охранной зоны сооружения трубопроводного транспорта,  
имеющего местоположение: Костромская область, Костромской р-н,  
д Асташево, ул Зеленая, д 21

Обозначение характерных точек границ	Координаты, м	
	X	Y
1	270358,62	1221580,35
2	270359,48	1221580,70
3	270360,27	1221580,63
4	270360,63	1221584,61
5	270358,88	1221584,77
6	270357,11	1221584,06
1	270358,62	1221580,35



Используемые условные знаки и обозначения:

Масштаб 1:500

• 1
44:07:081401
44:07:081401:276
44:07:081401:905
44:07-6.542

- граница зоны;
- обозначение характерных точек границы зоны;
- границы и номер кадастрового квартала;
- существующая часть границы, имеющиеся в ЕГРН сведения о которой достаточны для определения ее местоположения ;
- кадастровый номер земельного участка;
- ось подземного газопровода;
- границы и номер объектов капитального строительства в соответствии со сведениями ЕГРН;
- граница и номер зоны с особыми условиями использования территории.

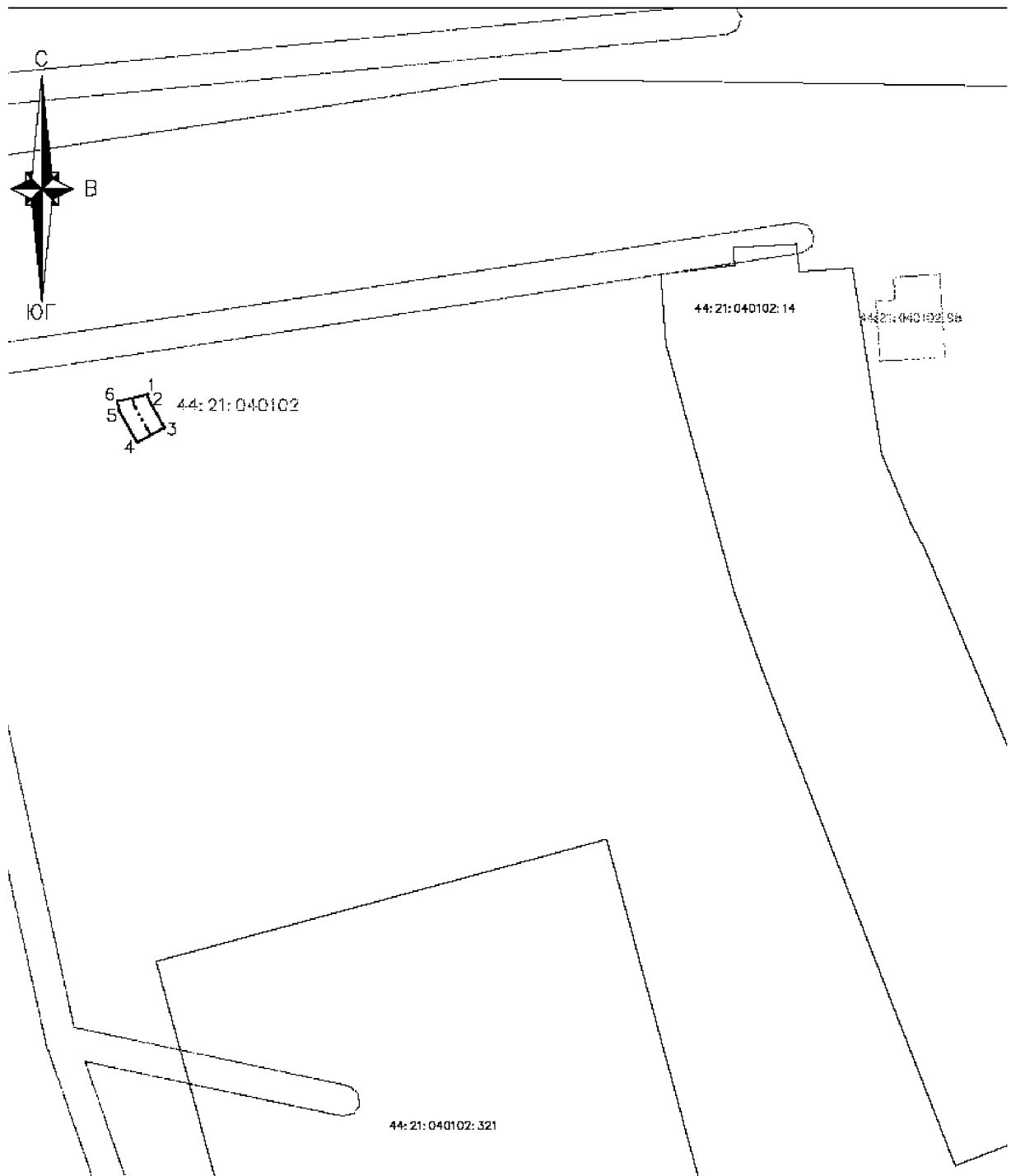
## Приложение № 21

к приказу департамента  
имущественных и земельных  
отношений  
Костромской области  
от «23» января 2024 года № 12-од

## СВЕДЕНИЯ

о границах охранной зоны сооружения трубопроводного транспорта,  
имеющего местоположение: Костромская область, Судиславский район,  
д. Кобякино, ул. Королева д.24

Обозначение характерных точек границ	Координаты, м	
	X	Y
1	288587,77	1244868,38
2	288587,10	1244868,52
3	288583,54	1244870,51
4	288581,59	1244867,02
5	288585,66	1244864,75
6	288586,90	1244864,47
1	288587,77	1244868,38



Используемые условные знаки и обозначения:

Масштаб 1:750

• 1
44:07:081401:401
44:07:081401:276
44:07:081401:905
44:07:0542

- граница зоны;
- обозначение характерных точек границы зоны;
- границы и номер кадастрового квартала;
- существующая часть границы, имеющиеся в ЕГРН сведения о которой достаточны для определения ее местоположения ;
- кадастровый номер земельного участка;
- ось подземного газопровода;
- границы и номер объектов капитального строительства в соответствии со сведениями ЕГРН;
- граница и номер зоны с особыми условиями использования территории.

## Приложение № 22

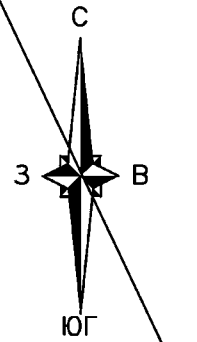

к приказу департамента  
имущественных и земельных  
отношений  
Костромской области  
от «23» января 2024 года № 12-од

## СВЕДЕНИЯ

о границах охранной зоны сооружения трубопроводного транспорта,  
имеющего местоположение: Костромская область, Красносельский район,  
д. Вертлово, д. 5, д. 7, д. 19, д. 20, д. 22

Обозначение характерных точек границ	Координаты, м	
	X	Y
1	260951,93	1224032,95
2	260947,73	1224027,57
3	260950,88	1224025,11
4	260955,08	1224030,50
1	260951,93	1224032,95
5	260804,47	1224135,38
6	260805,57	1224136,68
7	260810,76	1224139,13
8	260809,05	1224142,75
9	260803,08	1224139,93
10	260801,42	1224137,98
5	260804,47	1224135,38
11	260752,41	1224183,73
12	260752,75	1224186,53
13	260753,60	1224187,85
14	260750,23	1224190,02
15	260748,89	1224187,93
16	260748,44	1224184,21
11	260752,41	1224183,73
17	260712,76	1224208,82
18	260715,07	1224212,30

Обозначение характерных точек границ	Координаты, м	
	X	Y
19	260711,74	1224214,51
20	260709,43	1224211,04
17	260712,76	1224208,82
21	260661,27	1224248,24
22	260659,48	1224249,30
23	260646,86	1224255,70
24	260623,44	1224225,27
25	260606,20	1224200,62
26	260606,70	1224189,27
27	260620,43	1224170,25
28	260628,14	1224162,94
29	260633,56	1224169,20
30	260630,53	1224171,82
31	260627,85	1224168,72
32	260623,46	1224172,90
33	260610,65	1224190,64
34	260610,26	1224199,44
35	260626,66	1224222,90
36	260648,01	1224250,63
37	260657,55	1224245,80
38	260659,22	1224244,80
21	260661,27	1224248,24



Масштаб 1:2000

Используемые условные знаки и обозначения:

• 1
44:07:081401
44:07:081401:276
44:07:081401:905
44:07-6.542

- граница зоны;
- обозначение характерных точек границы зоны;
- границы и номер кадастрового квартала;
- существующая часть границы, имеющиеся в ЕГРН сведения о которой достаточны для определения ее местоположения ;
- кадастровый номер земельного участка;
- ось подземного газопровода;
- границы и номер объектов капитального строительства в соответствии со сведениями ЕГРН;
- граница и номер зоны с особыми условиями использования территории.




## Приложение № 23

к приказу департамента  
имущественных и земельных  
отношений  
Костромской области  
от «23» января 2024 года № 12-од

## СВЕДЕНИЯ

о границах охранной зоны сооружения трубопроводного транспорта,  
имеющего местоположение: Костромская область, Костромской р-н,  
с Саметь, ул Сельская, д 5

Обозначение характерных точек границ	Координаты, м	
	X	Y
1	295269,24	1201338,46
2	295263,91	1201338,32
3	295264,02	1201334,32
4	295269,35	1201334,46
1	295269,24	1201338,46



Используемые условные знаки и обозначения:

Масштаб 1:250

• 1
44:07:081401
44:07:081401:276
44:07:081401:905
44:07-6.542

- граница зоны;
- обозначение характерных точек границы зоны;
- границы и номер кадастрового квартала;
- существующая часть границы, имеющиеся в ЕГРН сведения о которой достаточны для определения ее местоположения ;
- кадастровый номер земельного участка;
- ось подземного газопровода;
- границы и номер объектов капитального строительства в соответствии со сведениям ЕГРН;
- граница и номер зоны с особыми условиями использования территории.