



**ИНСПЕКЦИЯ ПО ОХРАНЕ ОБЪЕКТОВ КУЛЬТУРНОГО
НАСЛЕДИЯ КОСТРОМСКОЙ ОБЛАСТИ**

ПРИКАЗ

от 15 июля 2020 года № 140

г. Кострома

**Об утверждении графического описания местоположения границ
защитной зоны объекта культурного наследия регионального значения
объекта культурного наследия регионального значения
«Депо Добровольного пожарного общества», 1910 г., расположенного по
адресу: г. Кострома, ул. Шагова, 87/78, с перечнем координат
характерных точек этих границ в системе координат, установленной для
ведения Единого государственного реестра недвижимости, режима
использования земель в границах защитной зоны объекта культурного
наследия**

В соответствии со статьями 105, 106 Земельного кодекса Российской Федерации, абзацем седьмым пункта 1 статьи 20.2 и статьей 34.1 Федерального закона от 25 июня 2002 года № 73-ФЗ «Об объектах культурного наследия (памятниках истории и культуры) народов Российской Федерации», Положением об инспекции по охране объектов культурного наследия Костромской области, утвержденным постановлением губернатора Костромской области от 16 ноября 2015 года № 206 «Об инспекции по охране объектов культурного наследия Костромской области»,

ПРИКАЗЫВАЮ:

1. Утвердить графическое описание местоположения границ защитной зоны объекта культурного наследия регионального значения «Депо Добровольного пожарного общества», 1910 г., расположенного по адресу: г. Кострома, ул. Шагова, 87/78, с перечнем координат характерных точек этих границ в системе координат, установленной для ведения Единого государственного реестра недвижимости, режим использования земель в границах защитной зоны объекта культурного наследия.

2. Отделу учета и использования объектов культурного наследия инспекции направить графическое описание местоположения границ защитных зон указанных объектов культурного наследия с перечнем координат характерных точек этих границ в системе координат, установленной для ведения Единого государственного реестра недвижимости, в филиал ФГБУ «ФКП Росреестра» по Костромской области.

3. Настоящий приказ вступает в силу со дня его официального опубликования.

Начальник инспекции

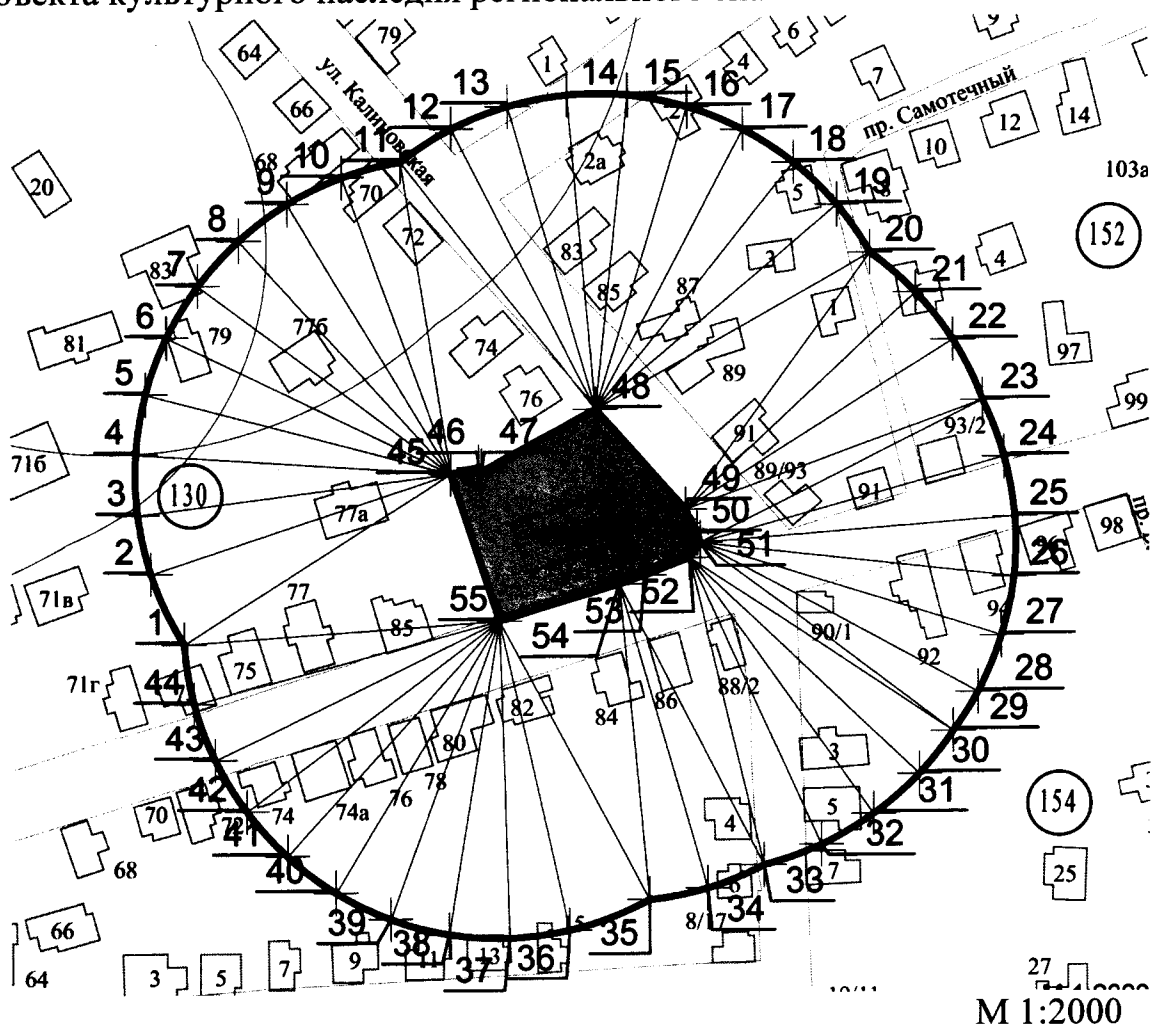


С.Е. Голикова




Приложение
к приказу инспекции по охране
объектов культурного наследия
Костромской области
от « 15 » июня 2020 года № 110

Описание местоположения границ защитной зоны объекта культурного наследия регионального значения «Депо Добровольного пожарного общества», 1910 г., расположенного по адресу:
г. Кострома, ул. Шагова, 87/78

1. Графическое описание местоположения границ защитной зоны объекта культурного наследия регионального значения



Условные обозначения:

-  - Граница территории объекта культурного наследия
-  - Точка координат
-  - Граница защитной зоны объекта культурного наследия

Примечание: 1. Площадь защитной зоны объекта культурного наследия 53 598 м², средняя квадратическая погрешность площади 81 м².
2. Номер кадастровой зоны 1.

2. Текстовое описание местоположения границ защитной зоны объекта культурного наследия регионального значения

Границы защитной зоны объекта культурного наследия проходят на расстоянии 100 м от границы территории объекта культурного наследия.

3. Координаты характерных (поворотных) точек границ защитной зоны объекта культурного наследия

Координаты характерных точек границы защитной зоны объекта культурного наследия				
Обозначение характерной точки	Координаты характерных точек в местной системе координат (МСК-44) г. Кострома		Метод определения	Средняя квадратическая погрешность положения характерной точки (Mt), м
	Координата X	Координата Y		
1	291334,77	1214249,45	Картометрический	0,1
2	291357,17	1214238,93	Картометрический	0,1
3	291375,88	1214234,76	Картометрический	0,1
4	291395,04	1214234,24	Картометрический	0,1
5	291413,95	1214237,38	Картометрический	0,1
6	291431,91	1214244,07	Картометрический	0,1
7	291448,27	1214254,07	Картометрический	0,1
8	291462,41	1214267,01	Картометрический	0,1
9	291473,83	1214282,4	Картометрический	0,1
10	291482,1	1214299,7	Картометрический	0,1
11	291486,92	1214318,25	Картометрический	0,1
12	291497,24	1214334,4	Картометрический	0,1
13	291504,3	1214352,23	Картометрический	0,1
14	291507,82	1214371,07	Картометрический	0,1
15	291507,68	1214390,24	Картометрический	0,1
16	291503,88	1214409,03	Картометрический	0,1
17	291496,57	1214426,75	Картометрический	0,1
18	291486,02	1214442,75	Картометрический	0,1
19	291472,6	1214456,44	Картометрический	0,1
20	291457,48	1214466,95	Картометрический	0,1
21	291444,8	1214481,32	Картометрический	0,1
22	291429,61	1214493,01	Картометрический	0,1
23	291410,29	1214502,4	Картометрический	0,1
24	291392,38	1214509,24	Картометрический	0,1
25	291373,5	1214512,53	Картометрический	0,1
26	291354,33	1214512,17	Картометрический	0,1
27	291335,59	1214508,15	Картометрический	0,1
28	291317,96	1214500,63	Картометрический	0,1
29	291305,76	1214492,78	Картометрический	0,1
30	291292,25	1214482,03	Картометрический	0,1
31	291279,67	1214467,57	Картометрический	0,1
32	291270,08	1214450,98	Картометрический	0,1

33	291263,82	1214432,85	Картометрический	0,1
34	291256,75	1214415,04	Картометрический	0,1
35	291253,24	1214396,62	Картометрический	0,1
36	291243,76	1214371,3	Картометрический	0,1
37	291241,27	1214352,26	Картометрический	0,1
38	291242,6	1214333,16	Картометрический	0,1
39	291247,48	1214314,62	Картометрический	0,1
40	291255,81	1214297,36	Картометрический	0,1
41	291267,28	1214282	Картометрический	0,1
42	291281,47	1214269,11	Картометрический	0,1
43	291297,86	1214259,17	Картометрический	0,1
44	291315,85	1214252,53	Картометрический	0,1
45	291388,17	1214334	Картометрический	0,1
46	291390,21	1214342,89	Картометрический	0,1
47	291388,86	1214343,8	Картометрический	0,1
48	291408,21	1214379,93	Картометрический	0,1
49	291376,5	1214408,28	Картометрический	0,1
50	291368,85	1214411,9	Картометрический	0,1
51	291365,82	1214412,83	Картометрический	0,1
52	291361,05	1214409,46	Картометрический	0,1
53	291355,61	1214395,24	Картометрический	0,1
54	291352,79	1214387,19	Картометрический	0,1
55	291341,3	1214349,24	Картометрический	0,1

4. Режим использования земельного участка в границах территории объекта культурного наследия регионального значения

В границах защитной зоны объекта культурного наследия запрещается строительство объектов капитального строительства и их реконструкция, связанная с изменением их параметров (высоты, количества этажей, площади), за исключением строительства и реконструкции линейных объектов.