



## ИНСПЕКЦИЯ ПО ОХРАНЕ ОБЪЕКТОВ КУЛЬТУРНОГО НАСЛЕДИЯ КОСТРОМСКОЙ ОБЛАСТИ

### ПРИКАЗ

от «13» апреля 2020 года № 48

г. Кострома

**Об установлении границы и правового режима использования территории объекта культурного наследия регионального значения «Дом жилой с лавкой А.Г. Архиповой», 2-я пол. XIX в., расположенного по адресу: Костромская область, г. Кострома, ул. Свердлова, 44**

В соответствии с Федеральным законом от 25 июня 2002 года № 73-ФЗ «Об объектах культурного наследия (памятниках истории и культуры) народов Российской Федерации», Законом Костромской области от 1 апреля 2004 года № 184-ЗКО «Об объектах культурного наследия (памятниках истории и культуры), расположенных на территории Костромской области», Положением об инспекции по охране объектов культурного наследия Костромской области, утвержденным постановлением губернатора Костромской области от 16 ноября 2015 года № 206 «Об инспекции по охране объектов культурного наследия Костромской области»,


#### ПРИКАЗЫВАЮ:

1. Установить границу территории объекта культурного наследия регионального значения «Дом жилой с лавкой А.Г. Архиповой», 2-я пол. XIX в., расположенного по адресу: Костромская область, г. Кострома, ул. Свердлова, 44 (адрес объекта согласно выписке из адресного реестра от 18.12.2014 № 138: г. Кострома, ул. Свердлова, 44/18) (приложение № 1).

2. Установить правовой режим использования территории объекта культурного наследия регионального значения «Дом жилой с лавкой А.Г. Архиповой», 2-я пол. XIX в., расположенного по адресу: Костромская область, г. Кострома, ул. Свердлова, 44 (адрес объекта согласно выписке из адресного реестра от 18.12.2014 № 138: г. Кострома, ул. Свердлова, 44/18) (приложение № 2).

3. Настоящий приказ вступает в силу со дня его официального опубликования.

Врио начальника инспекции




Ю.Н. Назарова




УТВЕРЖДЕНА  
приказом инспекции по охране  
объектов культурного наследия  
Костромской области  
от «13» апреля 2020 № 48

## ГРАНИЦА

территории объекта культурного наследия регионального значения  
«Дом жилой с лавкой А.Г. Архиповой», 2-я пол. XIX в., расположенного по  
адресу: Костромская область, г. Кострома, ул. Свердлова, 44

1. Схема границы территории объекта культурного наследия  
регионального значения «Дом жилой с лавкой А.Г. Архиповой»,  
2-я пол. XIX в., расположенного по адресу: Костромская область,  
г. Кострома, ул. Свердлова, 44



- Условные обозначения:
-  - граница территории объекта культурного наследия;
  -  - объект культурного наследия "Дом жилой с лавкой А.Г. Архиповой, 2-я пол. XIX в.";
  -  - обозначение характерной точки границы территории объекта культурного наследия;

Примечание:  
1. Площадь границы территории объекта культурного наследия 286,2 м<sup>2</sup>, средняя квадратичная погрешность площади 0,1;  
2. Номер кадастровой зоны 1;  
3. Координаты характерных точек границы территории объекта культурного наследия см. лист АР2-4.

2. Координаты характерных точек границы территории объекта культурного наследия регионального значения «Дом жилой с лавкой А.Г. Архиповой», 2-я пол. XIX в., расположенного по адресу: Костромская область, г. Кострома, ул. Свердлова, 44

Обозначение характерной точки	Координаты характерных точек в местной системе координат (МСК-44) г. Кострома		Метод определения	Средняя квадратическая погрешность положения характерной точки (Mt), м
	Координата X	Координата Y		
1	290775,8	1213824	Картометрический	0,1
2	290775,8	1213827,4	Картометрический	0,1
3	290775,8	1213831,7	Картометрический	0,1
4	290775,9	1213832,4	Картометрический	0,1
5	290785,4	1213832,6	Картометрический	0,1
6	290784,8	1213819,8	Картометрический	0,1
7	290783,3	1213799,4	Картометрический	0,1
8	290781,9	1213799,5	Картометрический	0,1
9	290775,7	1213799,8	Картометрический	0,1
10	290775,7	1213802,1	Картометрический	0,1
11	290775,8	1213808,4	Картометрический	0,1
12	290775,8	1213817,5	Картометрический	0,1
13	290775,8	1213821,5	Картометрический	0,1

УТВЕРЖДЕН  
приказом инспекции по охране  
объектов культурного наследия  
Костромской области  
от « 13 » апреля 2020 № 48

### ПРАВОВОЙ РЕЖИМ

использования территории объекта культурного наследия регионального значения «Дом жилой с лавкой А.Г. Архиповой», 2-я пол. XIX в., расположенного по адресу: Костромская область, г. Кострома, ул. Свердлова, 44

1. Правовой режим использования территории объекта культурного наследия регионального значения «Дом жилой с лавкой А.Г. Архиповой», 2-я пол. XIX в., расположенного по адресу: Костромская область, г. Кострома, ул. Свердлова, 44, в пределах координат характерных точек границы территории объекта культурного наследия 1-2-3-4-5-6-7-8-9-10-11-12-13-1, согласно приложению № 1 к настоящему приказу.

2. На территории объекта культурного наследия разрешается ведение хозяйственной деятельности, не противоречащей требованиям обеспечения сохранности объекта культурного наследия и позволяющей обеспечить функционирование объекта культурного наследия в современных условиях:

1) сохранение, воссоздание объекта культурного наследия посредством проведения направленных на обеспечение их физической сохранности ремонтно-реставрационных работ, в том числе работ по консервации, ремонту, реставрации памятников, приспособлению их под современное использование, а так же научно-исследовательских, изыскательских, проектных и производственных работ, научно-методического руководства, технического и авторского надзора на основании письменного разрешения и задания на проведение работ по сохранению объекта культурного наследия, и в соответствии с документацией, согласованной органом исполнительной власти, уполномоченным в области охраны объектов культурного наследия;

2) работы по благоустройству и озеленению;

3) обеспечение мер пожарной безопасности объекта культурного наследия;

4) обеспечение мер экологической безопасности объекта культурного наследия;

5) защита объекта культурного наследия от динамических воздействий;

6) работы по прокладке и реконструкции инженерных коммуникаций, земляные, мелиоративные и другие работы, не нарушающие целостность объекта культурного наследия и не создающие угрозу его повреждения, разрушения или уничтожения, угрозы пожара, проведение археологических

работ на основании письменного разрешения органом исполнительной власти, уполномоченным в области охраны объектов культурного наследия;

7) размещение информационных вывесок в соответствии с документацией, согласованной органом исполнительной власти, уполномоченным в области охраны объектов культурного наследия.

3. На территории объекта культурного наследия запрещается:

1) строительство объектов капитального строительства;

2) увеличение объемно-пространственных характеристик существующих на территории памятника или ансамбля объектов капитального строительства;

3) проведение земляных, строительных, мелиоративных и иных работ, за исключением работ по сохранению объекта культурного наследия или его отдельных элементов, сохранению историко-градостроительной или природной среды объекта культурного наследия;

4) памятники и ансамбли, находящиеся в общей собственности, включая памятники и ансамбли, относящиеся к жилищному фонду, а также земельные участки в границах территорий памятников и ансамблей разделу не подлежат. Выдел собственникам их доли в натуре не осуществляется.