

ПОСТАНОВЛЕНИЕ

ГУБЕРНАТОРА КОСТРОМСКОЙ ОБЛАСТИ

от « 19 » декабря 2024 года № 195

г. Кострома

**Об установлении охранной зоны
особо охраняемой природной территории
регионального значения памятника природы
«Аганинская дубрава»**

В целях предотвращения неблагоприятных антропогенных воздействий на особо охраняемую природную территорию регионального значения памятник природы «Аганинская дубрава»

ПОСТАНОВЛЯЮ:

1. Установить охранную зону особо охраняемой природной территории регионального значения памятника природы «Аганинская дубрава».
2. Утвердить прилагаемое положение об охранной зоне особо охраняемой природной территории регионального значения памятника природы «Аганинская дубрава».
3. Настоящее постановление вступает в силу со дня его официального опубликования.

Губернатор области



С. Ситников

Приложение

УТВЕРЖДЕНО

постановлением губернатора
Костромской области
от «19» декабря 2024 г. № 195

ПОЛОЖЕНИЕ

об охранной зоне особо охраняемой природной территории
регионального значения памятника природы «Аганинская дубрава»

1. Охранная зона особо охраняемой природной территории регионального значения памятника природы «Аганинская дубрава» (далее – охранная зона) устанавливается с целью защиты особо охраняемой природной территории от неблагоприятных антропогенных воздействий.

2. Охранная зона установлена на срок действия особо охраняемой природной территории регионального значения памятника природы «Аганинская дубрава».

3. Общая площадь охранной зоны составляет 30,94 га, в том числе земли сельскохозяйственного назначения – 30,94 га.

4. На территории охранной зоны устанавливаются ограничения использования земельных участков.

На территории охранной зоны запрещаются:
строительство промышленных объектов;
промышленная заготовка лекарственного сырья;
интродукция растений и животных с целью акклиматизации, за исключением мероприятий по реакклиматизации и восстановлению численности аборигенных видов;

накопление всех видов отходов;
размещение объектов утилизации, обезвреживания, хранения и захоронения всех видов отходов;

размещение складов горюче-смазочных материалов, ядохимикатов, минеральных удобрений, скотомогильников, кладбищ;

уничтожение или повреждение шлагбаумов, аншлагов, стендов и других информационных знаков и указателей, а также оборудованных экологических троп и мест отдыха.

5. Региональный государственный контроль (надзор) в области охраны и использования особо охраняемых природных территорий в границах охранной зоны осуществляют должностные лица департамента природных ресурсов и охраны окружающей среды Костромской области.

6. Описание местоположения границ охранной зоны, определенных в системе координат МСК-44, представлено в приложении № 1 к настоящему Положению.

Графическое описание местоположения границ охранной зоны представлено в приложении № 2 к настоящему Положению.

Приложение № 1

к положению об охранной зоне особо охраняемой природной территории регионального значения памятника природы «Аганинская дубрава»

ОПИСАНИЕ

местоположения границ охранной зоны особо охраняемой природной территории регионального значения памятника природы «Аганинская дубрава»
(Система координат МСК-44, зона 1)

Обозначение характерных точек границ	Координаты, м	
	X	Y
1	2	3
н1	298 743,75	1 209 598,80
н2	298 698,71	1 209 677,88
н3	298 639,86	1 209 714,91
н4	298 615,20	1 209 767,63
н5	298 583,92	1 209 800,98
н6	298 576,43	1 209 807,84
н7	298 533,22	1 209 827,87
н8	298 452,19	1 209 855,44
н9	298 372,83	1 209 870,82
н10	298 360,87	1 209 891,66
н11	298 344,05	1 209 902,88
н12	298 290,06	1 209 918,34
н13	298 248,07	1 209 940,70
н14	298 218,19	1 209 958,22
н15	298 166,56	1 210 016,30
н16	298 108,49	1 210 037,17
н17	298 044,35	1 210 016,23
н18	298 023,54	1 209 992,92
н19	298 017,73	1 209 955,73
н20	297 989,25	1 209 894,71
н21	297 950,60	1 209 892,67
н22	297 892,50	1 209 855,12
н23	297 855,50	1 209 780,31
н24	297 837,57	1 209 717,41
н25	297 849,55	1 209 695,08
н26	297 874,45	1 209 588,22
н27	297 911,72	1 209 574,40
н28	297 926,04	1 209 534,77
н29	297 915,76	1 209 511,06
н30	297 912,79	1 209 498,65
н31	297 912,06	1 209 479,01
н32	297 918,44	1 209 459,76
н33	297 957,28	1 209 413,61
н34	298 002,65	1 209 393,93
н35	298 068,55	1 209 393,78
н36	298 101,50	1 209 408,80
н37	298 124,40	1 209 408,70
н38	298 161,70	1 209 391,75

н39	298 218,17	1 209 375,82
н40	298 243,20	1 209 318,14
н41	298 268,07	1 209 306,18
н42	298 295,49	1 209 286,82
н43	298 347,08	1 209 264,24
н44	298 363,14	1 209 267,21
н45	298 381,47	1 209 259,97
н46	298 454,55	1 209 253,45
н47	298 491,25	1 209 265,05
н48	298 560,90	1 209 292,49
н49	298 602,36	1 209 323,11
н50	298 622,34	1 209 366,38
н51	298 657,97	1 209 361,63
н52	298 703,65	1 209 402,36
н53	298 719,87	1 209 450,54
н54	298 710,97	1 209 474,54
н1	298 743,75	1 209 598,80

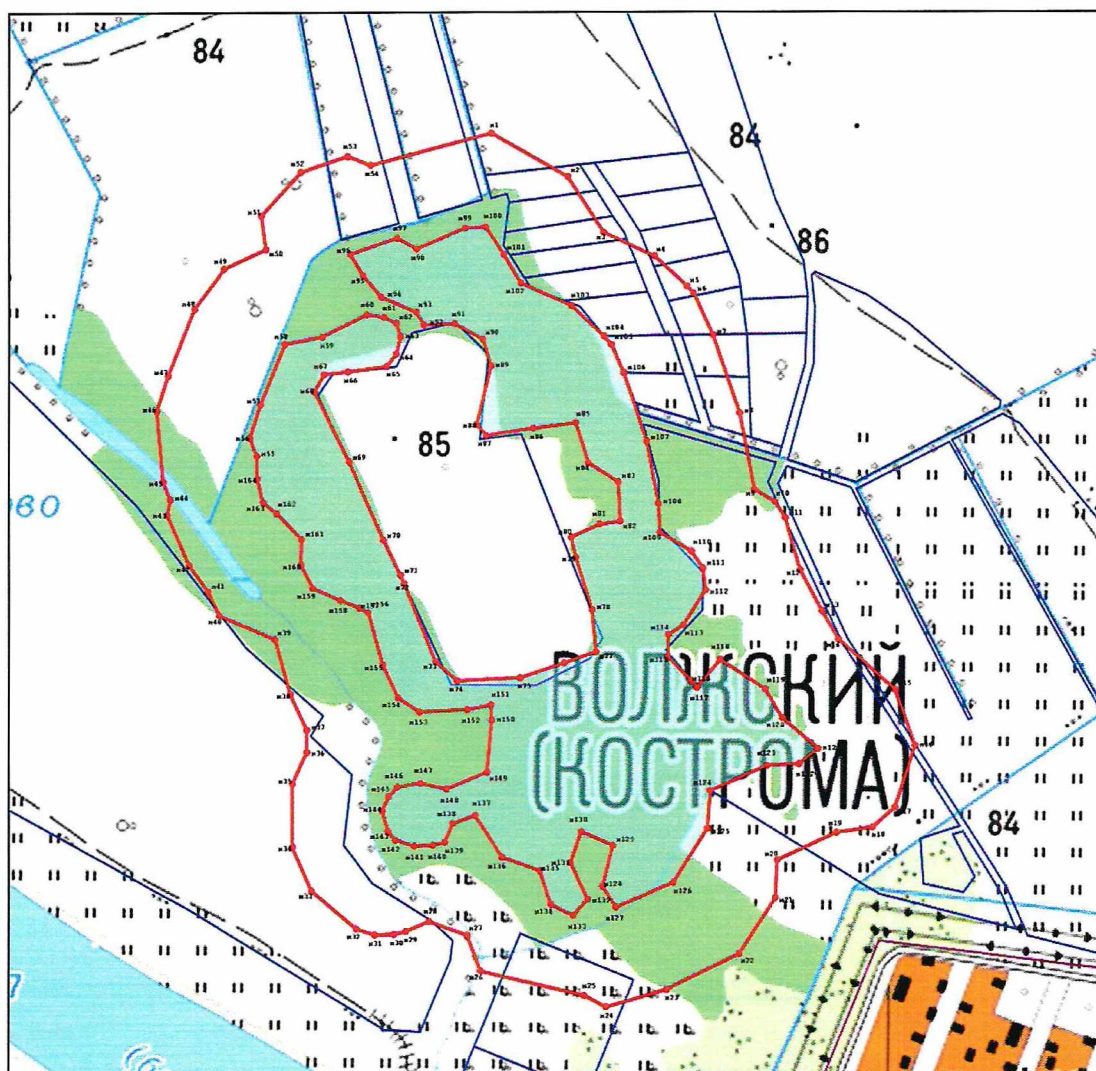
н55	298 408,05	1 209 357,03
н56	298 426,51	1 209 349,69
н57	298 461,05	1 209 360,71
н58	298 524,07	1 209 385,72
н59	298 531,32	1 209 424,16
н60	298 554,86	1 209 470,58
н61	298 552,24	1 209 488,36
н62	298 545,83	1 209 501,03
н63	298 531,93	1 209 505,27
н64	298 514,07	1 209 500,89
н65	298 501,21	1 209 490,96
н66	298 495,63	1 209 450,68
н67	298 492,61	1 209 426,13
н68	298 474,48	1 209 416,47
н69	298 402,20	1 209 451,92
н70	298 321,12	1 209 487,81
н71	298 284,98	1 209 505,53
н72	298 275,87	1 209 509,21
н73	298 195,11	1 209 541,87
н74	298 175,07	1 209 564,06
н75	298 178,40	1 209 629,16
н76	298 193,98	1 209 674,33
н77	298 205,31	1 209 707,16
н78	298 249,21	1 209 703,16
н79	298 303,03	1 209 686,30
н80	298 323,96	1 209 681,70
н81	298 337,81	1 209 710,99
н82	298 340,64	1 209 732,01
н83	298 381,11	1 209 729,94
н84	298 400,70	1 209 698,96
н85	298 442,39	1 209 686,24
н86	298 436,62	1 209 642,44
н87	298 428,83	1 209 593,44
н88	298 440,70	1 209 584,02
н89	298 501,41	1 209 598,56
н90	298 529,21	1 209 590,08
н91	298 545,36	1 209 561,03
н92	298 543,75	1 209 529,36
н93	298 557,46	1 209 521,61
н94	298 573,26	1 209 485,52
н95	298 595,24	1 209 466,76
н96	298 617,48	1 209 453,28
н97	298 634,07	1 209 501,82

h98	298 622,74	1 209 521,80
h99	298 644,70	1 209 571,84
h100	298 645,78	1 209 592,95
h101	298 616,77	1 209 612,07
h102	298 587,66	1 209 629,43
h103	298 563,88	1 209 681,81
h104	298 532,08	1 209 715,26
h105	298 523,63	1 209 722,67
h106	298 494,44	1 209 735,46
h107	298 423,20	1 209 759,55
h108	298 358,55	1 209 771,67
h109	298 328,63	1 209 773,19
h110	298 309,14	1 209 805,94
h111	298 292,08	1 209 817,40
h112	298 269,30	1 209 820,32
h113	298 232,85	1 209 797,49
h114	298 223,25	1 209 782,10
h115	298 200,29	1 209 781,51
h116	298 175,06	1 209 805,73
h117	298 168,43	1 209 811,65
h118	298 197,52	1 209 835,37
h119	298 166,84	1 209 882,10
h120	298 136,93	1 209 899,96
h121	298 105,37	1 209 936,90
h122	298 089,20	1 209 917,11
h123	298 087,65	1 209 883,97
h124	298 061,51	1 209 825,09
h125	298 022,18	1 209 822,49
h126	297 966,17	1 209 787,09
h127	297 940,83	1 209 727,81
h128	297 962,44	1 209 713,95
h129	298 004,43	1 209 724,56
h130	298 018,70	1 209 691,95
h131	297 986,25	1 209 680,86
h132	297 948,91	1 209 698,70
h133	297 932,20	1 209 683,62
h134	297 943,78	1 209 660,71
h135	297 978,27	1 209 649,38
h136	297 992,22	1 209 610,41
h137	298 035,44	1 209 582,70
h138	298 027,35	1 209 559,54
h139	298 007,66	1 209 550,93
h140	298 004,65	1 209 539,05
h141	298 003,67	1 209 519,86
h142	298 009,89	1 209 500,30
h143	298 019,12	1 209 492,61
h144	298 040,47	1 209 486,71
h145	298 055,23	1 209 493,17
h146	298 065,32	1 209 502,28
h147	298 068,94	1 209 526,15
h148	298 063,09	1 209 552,91
h149	298 080,47	1 209 594,71
h150	298 134,55	1 209 599,64
h151	298 150,39	1 209 598,84
h152	298 145,61	1 209 574,38
h153	298 143,10	1 209 525,12
h154	298 157,86	1 209 503,20
h155	298 192,33	1 209 487,33
h156	298 246,24	1 209 472,23
h157	298 251,07	1 209 463,16
h158	298 258,88	1 209 443,36


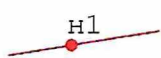


Н159	298 271,52	1 209 414,49
Н160	298 295,61	1 209 402,67
Н161	298 322,09	1 209 403,09
Н162	298 348,54	1 209 377,48
Н163	298 359,77	1 209 363,68
Н164	298 384,14	1 209 357,58
Н55	298 408,05	1 209 357,03

к положению об охранной зоне
особо охраняемой природной
территории регионального
значения памятника природы
«Аганинская дубрава»

ГРАФИЧЕСКОЕ ОПИСАНИЕ
местоположения границ охранной зоны
особо охраняемой природной территории регионального значения
памятника природы «Аганинская дубрава»



Используемые условные знаки и обозначения:

-  - граница охранной зоны ООПТ
-  - обозначение характерной точки охранной зоны ООПТ
-  - граница земельного участка, сведения о котором содержатся в ЕГРН
-  - граница населенного пункта, сведения о котором содержатся в ЕГРН