

ПОСТАНОВЛЕНИЕ

ГУБЕРНАТОРА КОСТРОМСКОЙ ОБЛАСТИ

от «19» *декабря* 2024 года № 197

г. Кострома

**Об установлении охранной зоны
особо охраняемой природной территории
регионального значения памятника природы
«Некрасовские вязы»**

В целях предотвращения неблагоприятных антропогенных воздействий на особо охраняемую природную территорию регионального значения памятник природы «Некрасовские вязы»

ПОСТАНОВЛЯЮ:

1. Установить охранную зону особо охраняемой природной территории регионального значения памятника природы «Некрасовские вязы».

2. Утвердить прилагаемое положение об охранной зоне особо охраняемой природной территории регионального значения памятника природы «Некрасовские вязы».

3. Настоящее постановление вступает в силу со дня его официального опубликования.

Губернатор области



С. Ситников

Приложение

УТВЕРЖДЕНО

постановлением губернатора
Костромской области
от «19» декабря 2024 г. № 197

ПОЛОЖЕНИЕ

об охранной зоне особо охраняемой природной территории
регионального значения памятника природы «Некрасовские вязы»

1. Охранная зона особо охраняемой природной территории регионального значения памятника природы «Некрасовские вязы» (далее – охранная зона) устанавливается с целью защиты особо охраняемой природной территории от неблагоприятных антропогенных воздействий.

2. Охранная зона установлена на срок действия особо охраняемой природной территории регионального значения памятника природы «Некрасовские вязы».

3. Общая площадь охранной зоны составляет 79,18 га, в том числе:
земли лесного фонда – 26,36 га, в том числе: участок 1 – 7,84 га,
участок 2 – 18,52 га;

земли сельскохозяйственного назначения – 52,83 га.

Охранная зона включает земли лесного фонда:

участок 1 – выделы 25, 27, 28, 36, 20(ч), 24(ч), 29(ч), 32(ч) квартала 2 СПК «Василево», выдел 4 (ч) квартала 13 колхоза «Фоминский» Костромского участкового лесничества Костромского лесничества;

участок 2 – выдел 2(ч) квартала 2 СПК «Василево» Костромского участкового лесничества, выделы 43(ч), 44(ч), 38 квартала 84, выделы 1(ч), 9(ч), 11(ч), 12(ч), 13(ч), 17(ч), 18(ч), 23(ч), 25(ч), 27(ч), 29(ч), 30(ч), 31(ч) квартала 93 Мисковского участкового лесничества Костромского лесничества.

4. На территории охранной зоны вводятся ограничения использования земельных участков.

На территории охранной зоны запрещаются:

сплошные рубки лесных насаждений, за исключением сплошных рубок в насаждениях, утративших биологическую устойчивость, а также лесных участков, предоставленных в пользование для заготовки древесины до создания охранной зоны и рубок лесных насаждений в целях защиты сельскохозяйственных угодий от зарастания деревьями и кустарниками;

строительство промышленных объектов, зданий, жилых домов, сооружений;

виды деятельности, которые могут привести к загрязнению территории: авиационно-химические работы; применение химических и бактериологических средств борьбы с вредителями, болезнями растений,

сорняками и малоценными породами древесно-кустарниковой растительности, минеральных удобрений, за исключением деятельности на землях сельскохозяйственного назначения;

промышленная заготовка лекарственного сырья;

интродукция растений и животных с целью акклиматизации, за исключением мероприятий по реакклиматизации и восстановлению численности аборигенных видов;

накопление всех видов отходов;

размещение объектов утилизации, обезвреживания, хранения и захоронения всех видов отходов;

размещение складов горюче-смазочных материалов, ядохимикатов, минеральных удобрений, скотомогильников, кладбищ;

разведение костров;

геологическое изучение, разведка и добыча полезных ископаемых, а также геологическое изучение, разведка и добыча подземных вод;

уничтожение или повреждение шлагбаумов, аншлагов, стендов и других информационных знаков и указателей, а также оборудованных экологических троп и мест отдыха.

5. Региональный государственный контроль (надзор) в области охраны и использования особо охраняемых природных территорий в границах охранной зоны осуществляют должностные лица департамента природных ресурсов и охраны окружающей среды Костромской области.

6. Описание местоположения границ охранной зоны, определенных в системе координат МСК-44, представлено в приложении № 1 к настоящему Положению.

Графическое описание местоположения границ охранной зоны представлено в приложении № 2 к настоящему Положению.

Приложение № 1

к положению об охранной зоне
особо охраняемой природной
территории регионального значения
памятника природы
«Некрасовские вязы»

ОПИСАНИЕ

местоположения границ охранной зоны особо охраняемой природной
территории регионального значения памятника природы «Некрасовские вязы»
(Система координат МСК-44, зона 1)

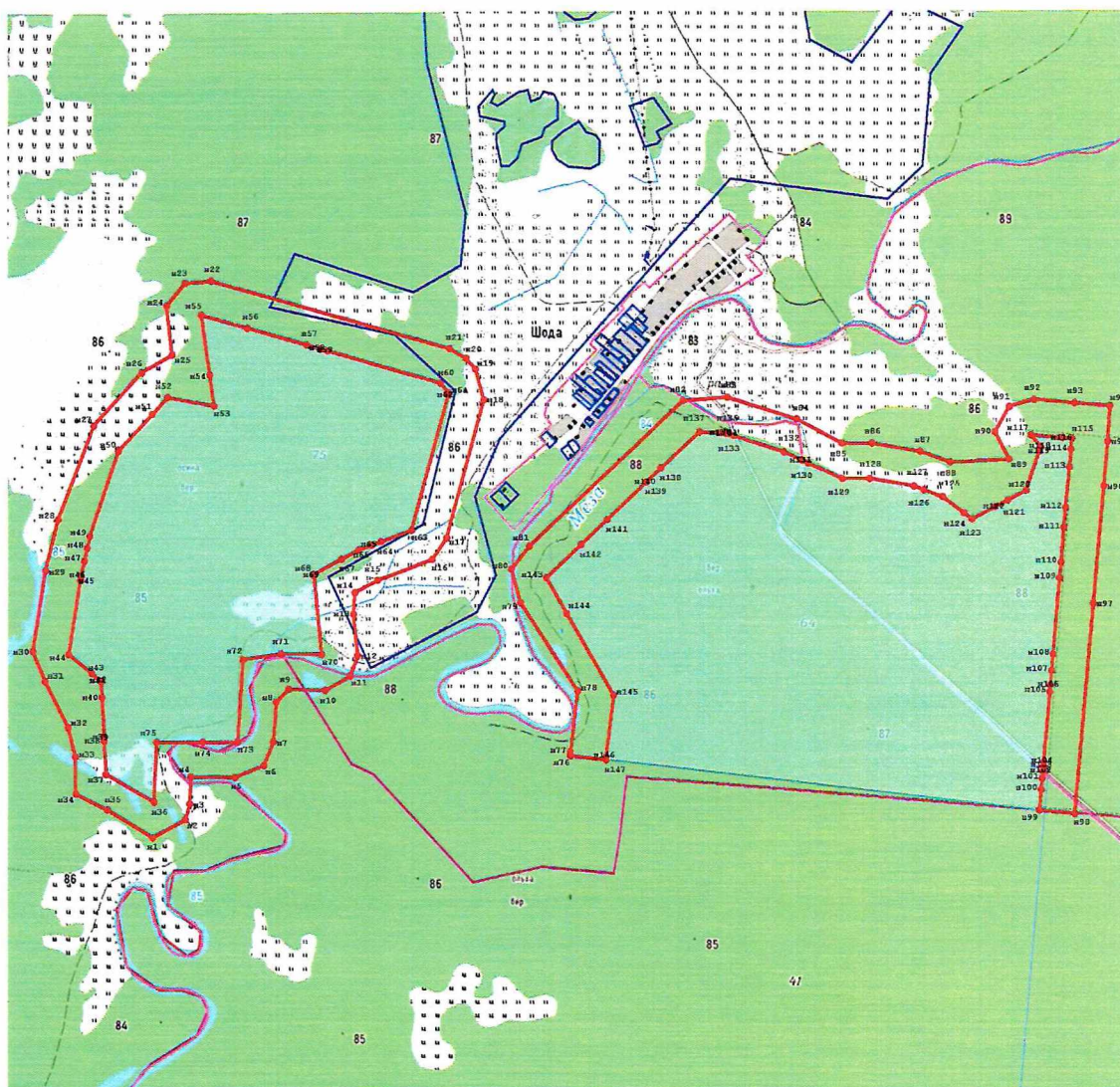
Обозначение характерных точек границ	Координаты, м	
	X	Y
1	2	3
1		
н1	322 358,00	1 211 650,63
н2	322 408,18	1 211 741,50
н3	322 453,23	1 211 754,08
н4	322 528,70	1 211 756,77
н5	322 527,19	1 211 880,93
н6	322 559,52	1 211 962,11
н7	322 627,03	1 211 988,34
н8	322 738,65	1 211 996,13
н9	322 774,83	1212030,93
н10	322 771,38	1212133,24
н11	322 811,55	1212203,17
н12	322 868,91	1212223,07
н13	322 985,05	1212211,87
н14	323 045,34	1 212 216,22
н15	323 079,70	1 212 279,69
н16	323 137,65	1212432,93
н17	323 196,99	1 212 472,69
н18	323 585,24	1 212 576,39
н19	323 671,48	1 212 552,94
н20	323 701,42	1212527,31
н21	323 729,09	1212480,67
н22	323 921,10	1 211 813,13
н23	323 913,75	1 211 740,59
н24	323 850,51	1 211689,31
н25	323 713,60	1 211 704,38
н26	323 663,99	1 211619,12
н27	323 515,86	1 211 484,20
н28	323 251,05	1 211 384,22
н29	323 109,06	1 211 349,54
н30	322 881,99	1 211 314,04
н31	322 797,81	1 211 348,32
н32	322 667,85	1211412,50
н33	322 586,59	1 211 433,04
н34	322 482,00	1 211 434,65
н35	322 435,65	1 211 523,76
н1	322 358,00	1 211 650,63

Вырез 1 из 1		
н36	322 458,28	1 211 654,26
н37	322 535,78	1 211 519,39
н38	322 630,08	1 211 514,59
н39	322 637,38	1 211 514,23
н40	322 752,50	1 211 508,34
н41	322 797,20	1 211 506,05
н42	322 799,05	1 211 505,95
н43	322 820,46	1 211479,53
н44	322 873,57	1 211414,00
н45	323 081,99	1 211446,74
н46	323 093,73	1 211 448,58
н47	323 135,78	1211457,96
н48	323 172,12	1 211 466,06
н49	323 205,20	1211473,44
н50	323 444,66	1 211 554,49
н51	323 547,58	1 211 648,38
н52	323 594,92	1211691,56
н53	323 571,28	1 211 821,34
н54	323 657,61	1 211 809,42
н55	323 824,70	1 211 786,34
н56	323 787,51	1 211 915,70
н57	323 740,12	1212080,57
н58	323 729,17	1212118,69
н59	323 723,11	1 212 139,78
н60	323 632,57	1212454,78
н61	323 605,18	1 212 478,25
н62	323 598,28	1 212 476,43
н63	323 219,23	1 212 374,95
н64	323 188,03	1 212 289,58
н65	323 178,27	1 212 262,91
н66	323 165,12	1212226,92
н67	323 138,69	1212178,36
н68	323 096,41	1212100,60
н69	323 092,65	1212100,96
н70	322 871,14	1212122,92
н71	322 872,92	1 212 010,67
н72	322 857,76	1 211 903,62
н73	322 627,01	1 211 888,05
н74	322 626,68	1 211 790,15
н75	322 626,21	1211661,25
н36	322 458,28	1 211 654,26
2		
н76	322 586,68	1 212 818,94
н77	322 597,51	1 212 819,04
н78	322 767,80	1 212 839,82
н79	323 015,90	1 212 679,77
н80	323 110,19	1 212 654,41
н81	323 174,39	1 212 704,71
н82	323 582,20	1 213 133,27
н83	323 590,95	1 213 257,17
н84	323 530,68	1 213 451,92
н85	323 462,07	1 213 578,22
н86	323 461,60	1 213 662,84
н87	323 439,02	1 213 797,76
н88	323 408,86	1 213 882,11
н89	323 416,34	1 214 046,34
н90	323 493,43	1 214 007,35
н91	323 564,54	1 214 047,02
н92	323 584,34	1214115,75
н93	323 574,34	1 214 229,63
н94	323 566,34	1 214 327,95
н95	323 466,45	1 214 322,46
н96	323 340,62	1214311,82


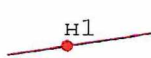


н97	323 012,29	1 214 282,96
н98	322 423,66	1214231,08
н99	322 433,62	1214131,25
н100	322 491,34	1 214 136,30
н101	322 523,33	1 214 139,10
н102	322 542,06	1 214 140,74
н103	322 556,55	1 214 142,01
н104	322 569,07	1214143,11
н105	322 765,40	1214160,31
н106	322 782,87	1 214 161,85
н107	322 824,89	1 214 165,53
н108	322 871,06	1 214 169,57
н109	323 084,29	1 214 188,26
н110	323 127,85	1 214 192,08
н111	323 225,02	1 214 200,59
н112	323 281,10	1214205,51
н113	323 393,74	1 214 215,38
н114	323 444,44	1 214 219,82
н115	323 474,64	1 214 222,47
н116	323 476,90	1 214 196,60
н117	323 484,67	1 214 107,62
н118	323 451,25	1 214 134,55
н119	323 438,69	1 214 130,41
н120	323 328,45	1 214 094,00
н121	323 301,41	1 214 042,66
н122	323 282,49	1 214 007,04
н123	323 248,67	1 213 943,30
н124	323 266,04	1 213 920,42
н125	323 311,15	1 213 861,00
н126	323 330,27	1 213 808,65
н127	323 340,72	1 213 780,01
н128	323 361,83	1 213 656,46
н129	323 362,01	1 213 580,22
н130	323 405,90	1 213 484,59
н131	323 413,82	1 213 467,35
н132	323 437,25	1 213 416,28
н133	323 483,36	1 213 275,93
н134	323 488,80	1 213 259,39
н135	323 491,18	1 213 252,14
н136	323 491,55	1 213 241,42
н137	323 493,69	1213179,83
н138	323 392,01	1 213 071,91
н139	323 354,23	1 213 031,82
н140	323 352,08	1 213 029,60
н141	323 247,90	1 212 921,95
н142	323 177,96	1 212 848,54
н143	323 085,78	1 212 751,76
н144	322 985,62	1 212 808,67
н145	322 755,61	1 212 939,33
н146	322 584,03	1 212 918,60
н147	322 574,90	1 212 918,60
н76	322 586,68	1 212 818,94

к положению об охранной зоне
особо охраняемой природной
территории регионального
значения памятника природы
«Некрасовские вязы»

ГРАФИЧЕСКОЕ ОПИСАНИЕ
местоположения границ охранной зоны
особо охраняемой природной территории регионального значения
памятника природы «Некрасовские вязы»



Используемые условные знаки и обозначения:

-  - граница охранной зоны ООПТ
-  - обозначение характерной точки охранной зоны ООПТ
-  - граница земельного участка, сведения о котором содержатся в ЕГРН
-  - граница муниципального образования, сведения о котором содержатся в ЕГРН