



ПОСТАНОВЛЕНИЕ

ГУБЕРНАТОРА КОСТРОМСКОЙ ОБЛАСТИ

от « 12 » ноября 2019 года № 206

г. Кострома

О внесении изменения в постановление губернатора Костромской области от 17.04.2017 № 80

В соответствии с Федеральным законом от 3 августа 2018 года № 342-ФЗ «О внесении изменений в Градостроительный кодекс Российской Федерации и отдельные законодательные акты Российской Федерации», Законом Костромской области от 20 апреля 2019 года № 550-6-ЗКО «О внесении изменений в Закон Костромской области «Об особо охраняемых природных территориях в Костромской области»

ПОСТАНОВЛЯЮ:

1. Внести в постановление губернатора Костромской области от 17 апреля 2017 года № 80 «О создании охранной зоны особо охраняемой природной территории регионального значения памятник природы «Парковый ансамбль усадьбы Лугининых» следующее изменение:

положение об охранной зоне особо охраняемой природной территории памятник природы «Парковый ансамбль усадьбы Лугининых» (приложение) изложить в новой редакции согласно приложению к настоящему постановлению.

2. Настоящее постановление вступает в силу со дня его официального опубликования.

п.п. Губернатор области



С. Ситников

Приложение

к постановлению губернатора
Костромской области
от «12» ноября 2019 г. № 206

ПОЛОЖЕНИЕ

об охранной зоне особо охраняемой природной территории регионального значения памятник природы «Парковый ансамбль усадьбы Лугининых»

1. Охранная зона особо охраняемой природной территории регионального значения памятник природы «Парковый ансамбль усадьбы Лугининых» (далее – охранная зона) создается с целью защиты особо охраняемой природной территории от неблагоприятных антропогенных воздействий.

2. Охранная зона создана на срок действия особо охраняемой природной территории регионального значения памятник природы «Парковый ансамбль усадьбы Лугининых».

3. Общая площадь охранной зоны составляет 4,1535 га, в том числе:
земли населенных пунктов – 1,18 га;
земли, в отношении которых категория не установлена – 2,9735 га.

4. На территории охранной зоны устанавливается режим особой охраны.

На территории охранной зоны запрещаются:

рубки лесных насаждений, в случае если это влечет за собой нарушение сохранности памятника природы, за исключением рубок ухода за лесными насаждениями и рубок, проводимых в целях осуществления санитарно-оздоровительных мероприятий;

строительство промышленных объектов, зданий, жилых домов, сооружений, не связанных с функционированием памятника природы (за исключением случаев восстановления построек и дорожек усадьбы);

виды деятельности, которые могут привести к загрязнению территории и акватории: авиационно-химические работы; применение химических и бактериологических средств борьбы с вредителями, болезнями растений, сорняками и малоценными породами древесно-кустарниковой растительности, минеральных удобрений;

промышленная заготовка лекарственного сырья, лесной подстилки, коры, иного технического сырья;

добыча полезных ископаемых.

5. Обеспечение режима охранной зоны осуществляется на основании заключенного охранного обязательства.

Государственный надзор в области охраны и использования особо охраняемых природных территорий на территории охранной зоны

осуществляют должностные лица департамента природных ресурсов и охраны окружающей среды Костромской области.

6. Описание местоположения границ охранной зоны, определенных в системе координат МСК-44, представлено в приложении № 1 к настоящему Положению.

Графическое описание местоположения границ охранной зоны представлено в приложении № 2 к настоящему Положению.

Приложение № 1

к положению об охранной зоне особо охраняемой природной территории регионального значения памятник природы «Парковый ансамбль усадьбы Лугининых»

ОПИСАНИЕ МЕСТОПОЛОЖЕНИЯ
 границ охранной зоны особо охраняемой природной территории
 регионального значения памятник природы
 «Парковый ансамбль усадьбы Лугининых»
 (система координат МСК-44, зона 2)

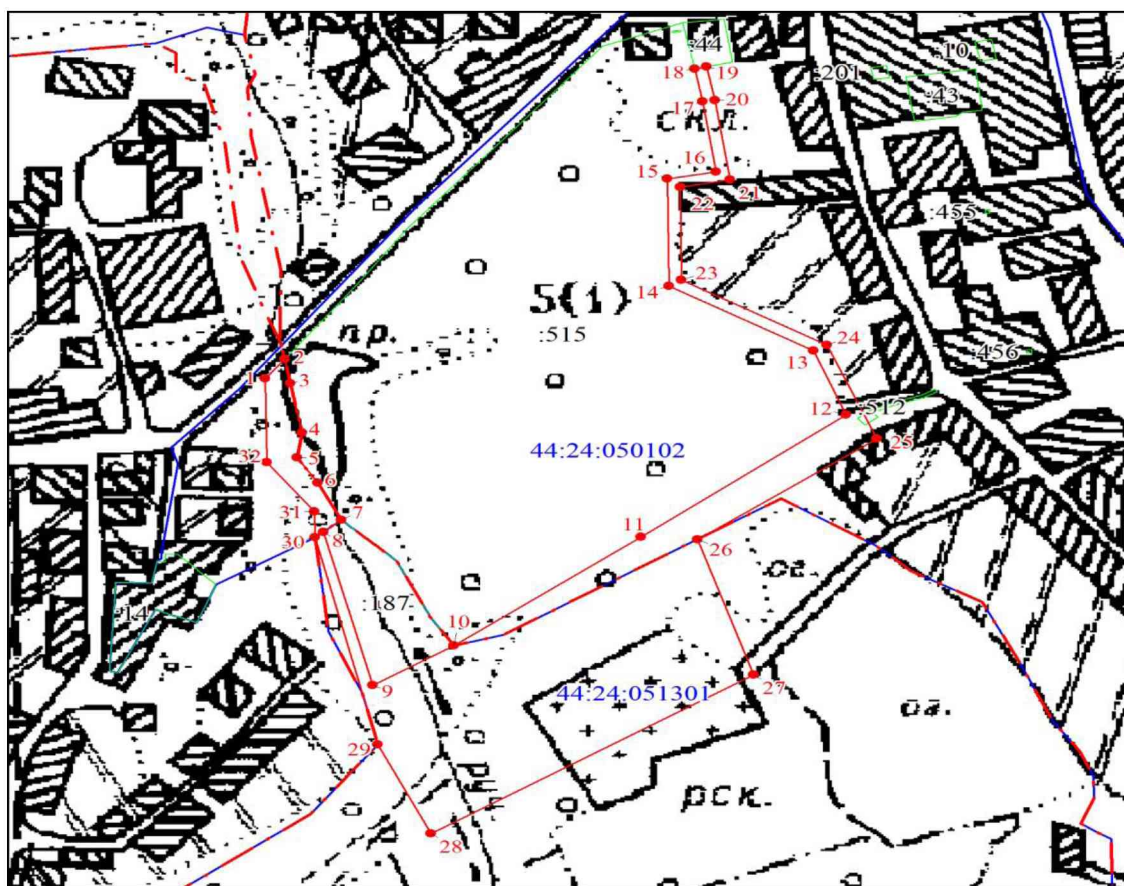
Обозначение характерных точек границ	Координаты, м	
	X	Y
1	2	3
1	333897.55	2310495.37
2	333913.48	2310507.59
3	333893.59	2310511.13
4	333853.42	2310518.71
5	333832.96	2310515.67
6	333812.50	2310528.56
7	333782.18	2310543.72
8	333772.47	2310532.13
9	333647.54	2310563.58
10	333679.92	2310614.95
11	333768.43	2310733.97
12	333868.13	2310864.06
13	333920.26	2310843.52
14	333973.06	2310751.62
15	334060.42	2310750.63
16	334066.22	2310781.52
17	334123.26	2310773.23
18	334149.94	2310768.13
19	334151.80	2310775.71
20	334124.55	2310781.04
21	334059.78	2310790.54
22	334053.80	2310758.71
23	333977.72	2310759.57
24	333924.96	2310851.98
25	333848.52	2310883.50
26	333766.37	2310769.62
27	333655.99	2310805.43
28	333526.55	2310600.37
29	333599.17	2310566.54

1	2	3
30	333768.05	2310526.77
31	333789.18	2310526.56
32	333829.29	2310496.15
1	333897.55	2310495.37







Приложение № 2

к положению об охранной зоне особо охраняемой природной территории регионального значения памятник природы «Парковый ансамбль усадьбы Лугиных»

ГРАФИЧЕСКОЕ ОПИСАНИЕ
местоположения границ охранной зоны особо охраняемой природной территории регионального значения памятник природы «Парковый ансамбль усадьбы Лугиных»



Используемые условные знаки и обозначения:

	Характерная точка границы объекта землеустройства		Существующая часть границы, имеющиеся в ЕГРН сведения о которой достаточны для определения ее местоположения
	Граница объекта землеустройства		Надписи кадастрового номера земельного участка
	Граница охранной зоны		Граница кадастрового квартала