



## ПОСТАНОВЛЕНИЕ

ГУБЕРНАТОРА КОСТРОМСКОЙ ОБЛАСТИ

от « 17 » апреля 2017 года № 80

г. Кострома


### **О создании охранной зоны особо охраняемой природной территории регионального значения памятник природы «Парковый ансамбль усадьбы Лугининых»**

В соответствии с Федеральным законом от 14 марта 1995 года № 33-ФЗ «Об особо охраняемых природных территориях», постановлением Правительства Российской Федерации от 19 февраля 2015 года № 138 «Об утверждении Правил создания охранных зон отдельных категорий особо охраняемых природных территорий, установления их границ, определения режима охраны и использования земельных участков и водных объектов в границах таких зон», Законом Костромской области от 15 февраля 2012 года № 194-5-ЗКО «Об особо охраняемых природных территориях в Костромской области», постановлением администрации Костромской области от 16 июня 2008 года № 172-а «Об утверждении схемы развития и размещения особо охраняемых природных территорий регионального значения Костромской области», в целях предотвращения неблагоприятных антропогенных воздействий на особо охраняемую природную территорию регионального значения памятник природы «Парковый ансамбль усадьбы Лугининых»

#### **ПОСТАНОВЛЯЮ:**

1. Создать охранную зону особо охраняемой природной территории регионального значения памятник природы «Парковый ансамбль усадьбы Лугининых».
2. Утвердить прилагаемое положение об охранной зоне особо охраняемой природной территории регионального значения памятник природы «Парковый ансамбль усадьбы Лугининых».
3. Настоящее постановление вступает в силу со дня его официального опубликования.

п.п. Губернатор области



С. Ситников

## Приложение

### УТВЕРЖДЕНО

постановлением губернатора  
Костромской области  
от « 17 » апреля 2017 г. № 80

### ПОЛОЖЕНИЕ

об охранной зоне особо охраняемой природной территории  
памятник природы «Парковый ансамбль усадьбы Лугининых»

1. Охранная зона особо охраняемой природной территории регионального значения памятник природы «Парковый ансамбль усадьбы Лугининых» (далее – охранная зона) создается с целью защиты особо охраняемой природной территории от неблагоприятных антропогенных воздействий.

2. Перечень географических координат опорных точек окружных границ охранной зоны:

- точка 1. 58°09'11,30" с.ш., 45°34'48,68" в.д.;
- точка 2. 58°09'11,35" с.ш., 45°34'49,07" в.д.;
- точка 3. 58°09'08,39" с.ш., 45°34'50,01" в.д.;
- точка 4. 58°09'08,25" с.ш., 45°34'48,08" в.д.;
- точка 5. 58°09'05,74" с.ш. 45°34'47,76" в.д.;
- точка 6. 58°09'04,06" с.ш., 45°34'53,59" в.д.;
- точка 7. 58°09'01,57" с.ш., 45°34'55,37" в.д.;
- точка 8. 58°08'58,95" с.ш., 45°34'48,55" в.д.;
- точка 9. 58°08'55,37" с.ш., 45°34'50,66" в.д.;
- точка 10. 58°08'51,28" с.ш., 45°34'37,98" в.д.;
- точка 11. 58°08'53,61" с.ш., 45°34'35,92" в.д.;
- точка 12. 58°08'59,10" с.ш., 45°34'33,66" в.д.;
- точка 13. 58°08'59,69" с.ш., 45°34'33,77" в.д.;
- точка 14. 58°09'01,17" с.ш., 45°34'32,18" в.д.;
- точка 15. 58°09'01,82" с.ш., 45°34'32,39" в.д.;
- точка 16. 58°09'03,25" с.ш., 45°34'31,88" в.д.

3. Охранная зона создана на срок действия особо охраняемой природной территории регионального значения памятник природы «Парковый ансамбль усадьбы Лугининых».

4. Общая площадь охранной зоны составляет 4,15 га, в том числе:

земли населенных пунктов – 1,18 га;

земли, в отношении которых категория не установлена, – 2,97 га.

5. Перечень земельных участков и кварталов в границах охранной зоны и сведения об их правообладателях.

№ п/п	Кадастровый номер земельного участка или кадастровый номер квартала, в котором расположен земельный участок	Правообладатель	Право на земельный участок	Категория земель	Площадь, га
1	2	3	4	5	6
1.	Часть земельного квартала 44:24:050102	Государственная собственность	Статья 214 ГК РФ	Земли населенных пунктов	0,96
2.	Часть земельного участка 44:24:050102:93	Частная собственность	Постоянное бессрочное пользование	Земли населенных пунктов	0,0236
3.	Часть земельного участка 44:24:050102:90	Частная собственность	Постоянное бессрочное пользование	Земли населенных пунктов	0,043
4.	Часть земельного участка 44:24:050102:83	Частная собственность	Постоянное бессрочное пользование	Земли населенных пунктов	0,032
5.	Часть земельного участка 44:24:050102:02	Частная собственность	Постоянное бессрочное пользование	Земли населенных пунктов	0,043
6.	Часть земельного участка 44:24:050102:82	Частная собственность	Постоянное бессрочное пользование	Земли населенных пунктов	0,032
7.	Часть земельного участка 44:24:050102:81	Частная собственность	Постоянное бессрочное пользование	Земли населенных пунктов	0,0184
8.	Часть земельного участка 44:24:050102:80	Частная собственность	Постоянное бессрочное пользование	Земли населенных пунктов	0,013
9.	Часть земельного участка 44:24:050102:80	Частная собственность	Постоянное бессрочное пользование	Земли населенных пунктов	0,013
10.	Часть земельного квартала	Государственная	Статья 214 ГК РФ	Категория не	2,97

1	2	3	4	5	6
	44:24:051301	собствен- ность		установлена	
	Всего				4,15

6. На территории охранной зоны запрещаются:

1) рубки лесных насаждений, в случае если это влечет за собой нарушение сохранности памятника природы, за исключением рубок ухода за лесными насаждениями, и рубок, проводимых в целях осуществления санитарно-оздоровительных мероприятий;

2) строительство промышленных объектов, зданий, жилых домов, сооружений, не связанных с функционированием памятника природы (за исключением случаев восстановления построек и дорожек усадьбы);

3) виды деятельности, которые могут привести к загрязнению территории и акватории: авиационно-химические работы; применение химических и бактериологических средств борьбы с вредителями, болезнями растений, сорняками и малоценными породами древесно-кустарниковой растительности, минеральных удобрений;

4) промышленная заготовка лекарственного сырья, лесной подстилки, коры, иного технического сырья;

5) добыча полезных ископаемых.

7. Обеспечение режима охранной зоны осуществляется на основании заключенного охранного обязательства.

Государственный надзор в области охраны и использования особо охраняемых природных территорий на территории охранной зоны осуществляют должностные лица департамента природных ресурсов и охраны окружающей среды Костромской области.

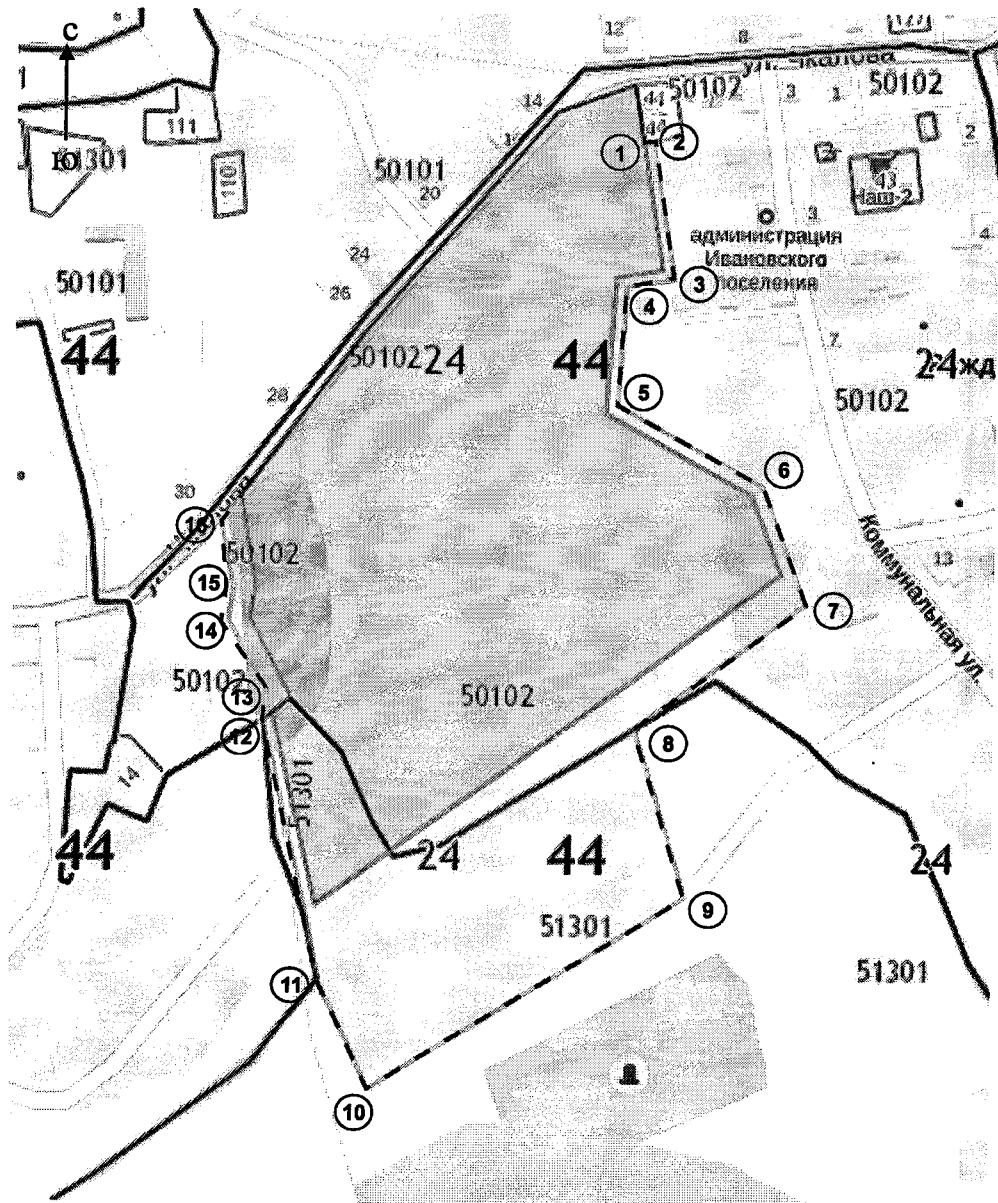
Выкопировка из географической карты с нанесенными границами охранной зоны (приложение к настоящему Положению) является неотъемлемой частью настоящего Положения.




## Приложение

к положению об охранной зоне  
особо охраняемой природной  
территории памятник природы  
«Парковый ансамбль усадьбы Лугиных»

## ВЫКОПИРОВКА

из географической карты с нанесенными границами охранной зоны  
памятника природы «Парковый ансамбль усадьбы Лугиных»



-  - граница памятника природы,
-  - граница охранной зоны памятника природы,
-  1 - опорная точка окружной границы памятника природы.