



**УПРАВЛЕНИЕ
ГОСУДАРСТВЕННОЙ ОХРАНЫ ОБЪЕКТОВ КУЛЬТУРНОГО
НАСЛЕДИЯ КИРОВСКОЙ ОБЛАСТИ**

РЕШЕНИЕ

26.05.2020

№ 5

г. Киров

**Об утверждении границы территории объекта культурного наследия
(памятника истории и культуры) народов Российской Федерации
федерального значения «Церковь Екатерининская»**

В соответствии с подпунктом 10 пункта 2 статьи 33 Федерального закона от 25.06.2002 № 73-ФЗ «Об объектах культурного наследия (памятниках истории и культуры) народов Российской Федерации», пунктом 3.1.2.4 Положения об управлении государственной охраны объектов культурного наследия Кировской области, утвержденного постановлением Правительства Кировской области от 17.05.2018 № 233-П, и разработанным Кировским областным государственным автономным учреждением «Научно-производственный центр по охране объектов культурного наследия Кировской области» проектом границы территории объекта культурного наследия (памятника истории и культуры) народов Российской Федерации федерального значения «Церковь Екатерининская», расположенного по адресу: Кировская область, г. Слободской, ул. Володарского, д. 54, управление государственной охраны объектов культурного наследия Кировской области РЕШИЛО:

1. Утвердить границу территории объекта культурного наследия (памятника истории и культуры) народов Российской Федерации федерального значения «Церковь Екатерининская», расположенного

по адресу: Кировская область, г. Слободской, ул. Володарского, д. 54 (далее – Объект), согласно приложению.

2. Установить, что в границах территории Объекта:

запрещается строительство объектов капитального строительства и увеличение объемно-пространственных характеристик существующих на территории Объекта объектов капитального строительства;

запрещается проведение земляных, строительных, мелиоративных и иных работ, за исключением работ по сохранению Объекта или его отдельных элементов, сохранению историко-градостроительной или природной среды Объекта;

разрешается ведение хозяйственной деятельности, не противоречащей требованиям обеспечения сохранности Объекта и позволяющей обеспечить функционирование Объекта в современных условиях.

3. Опубликовать настоящее решение на официальном сайте управления государственной охраны объектов культурного наследия Кировской области, на «Официальном интернет-портале правовой информации» (<http://www.pravo.gov.ru>).

Начальник управления
государственной охраны
объектов культурного наследия
Кировской области М.В. Ус



Приложение

УТВЕРЖДЕНА

решением управления
государственной охраны
объектов культурного
наследия Кировской области

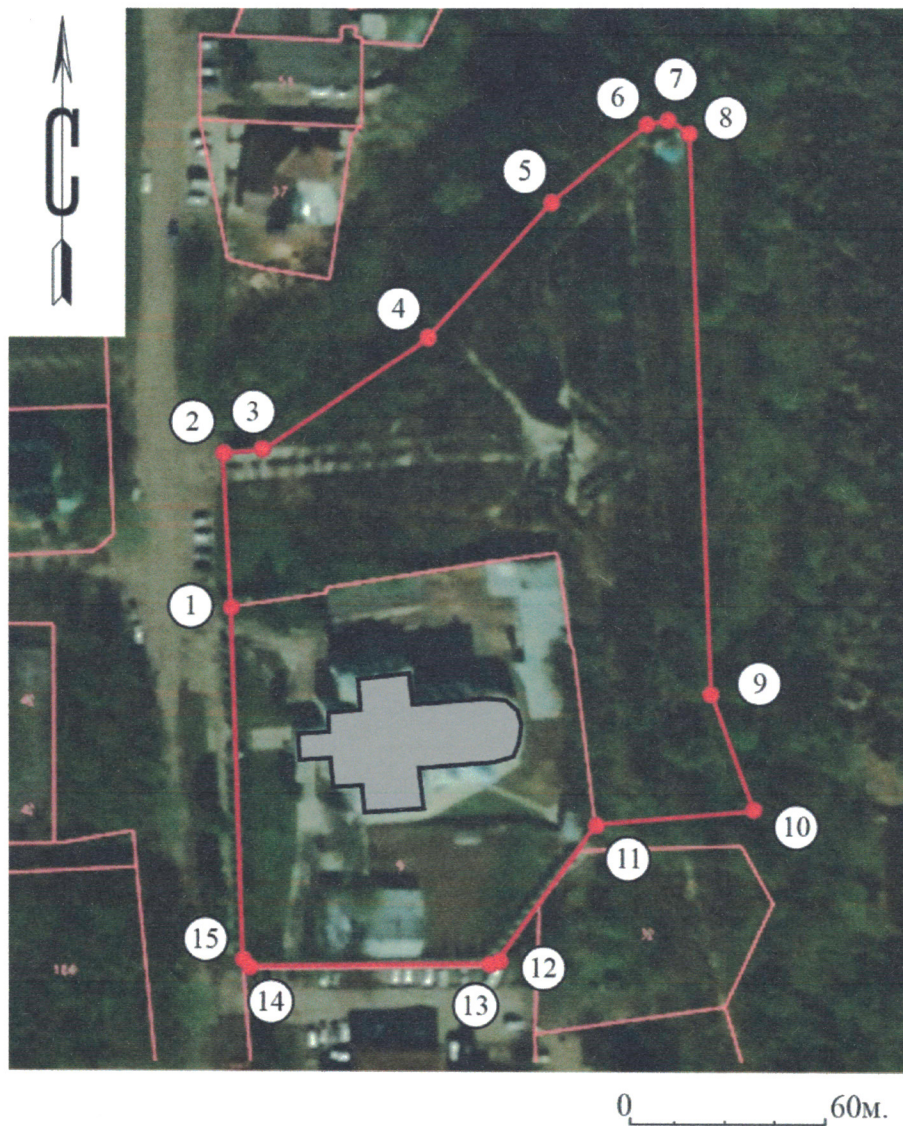
от 26.05.2020 № 5

ГРАНИЦА ТЕРРИТОРИИ
объекта культурного наследия (памятника истории и культуры)
народов Российской Федерации федерального значения «Церковь
Екатерининская», расположенного по адресу: Кировская область,
г. Слободской, ул. Володарского, д. 54

1. Перечень координат характерных точек границы территории
Объекта в системе координат «МСК-43».

Обозначение характерных точек	Координаты	
	X	Y
1	598154.50	2 228 997.30
2	598 188.02	2 228 995.87
3	598 188.64	2 229 006.00
4	598 204.09	2 229 044.48
5	598 244.45	2 229 066.07
6	598 270.46	2 229 089.20
7	598 271.07	2 229 095.26
8	598 267.71	2 229 098.53
9	598 135.18	2 229 103.54
10	598 107.38	2 229 114.58
11	598 103.60	2 229 081.50
12	598 071.50	2 229 058.30
13	598 071.20	2 229 057.70
14	598 070.80	2 229 001.50
15	598 072.80	2 228 999.70


2. Графическое описание границы территории Объекта.




Условные обозначения:



Объект



Граница территории Объекта



Характерные точки границы территории Объекта с номером