



ГУБЕРНАТОР КИРОВСКОЙ ОБЛАСТИ

УКАЗ

29.12.2023

№ 196

г. Киров

Об охранной зоне памятника природы регионального значения «Бурецкий заказник»

На основании пункта 11 статьи 2 Федерального закона от 14.03.1995 № 33-ФЗ «Об особо охраняемых природных территориях», пункта 7 статьи 3 Закона Кировской области от 07.10.2015 № 566-ЗО «Об особо охраняемых природных территориях Кировской области» ПОСТАНОВЛЯЮ:

1. Создать охранную зону памятника природы регионального значения «Бурецкий заказник».
2. Установить границы охранной зоны памятника природы регионального значения «Бурецкий заказник» согласно приложению № 1.
3. Утвердить Положение об охранной зоне памятника природы регионального значения «Бурецкий заказник» согласно приложению № 2.
4. Настоящий Указ вступает в силу со дня его официального опубликования. Пункт 3 настоящего Указа вступает в силу с 01.03.2024 и действует до 01.03.2030.

Губернатор
Кировской области  А.В. Столов



ГРАНИЦЫ
охранной зоны памятника природы регионального значения
«Бурецкий заказник»

1. Система координат: МСК-43.

Обозначение характерных точек границ	Координаты	
	X	Y
Внешний контур		
1	339276.17	2281539.43
2	338134.37	2281695.04
3	337963.37	2280540.28
4	339109.69	2280383.8
5	339197.69	2281027.43
6	339225.07	2281187.46
1	339276.17	2281539.43
Внутренний контур		
7	339182.55	2281242.60
8	339045.80	2281258.11
9	338886.28	2281266.14
10	338890.20	2281199.93
11	338972.08	2281151.60
12	339014.71	2281117.00
13	339044.82	2281069.48
14	339037.21	2281022.95
15	339138.90	2280992.20
16	339066.64	2280440.14
17	338020.24	2280582.98
18	338176.59	2281638.82
19	339219.44	2281496.70
7	339182.55	2281242.60

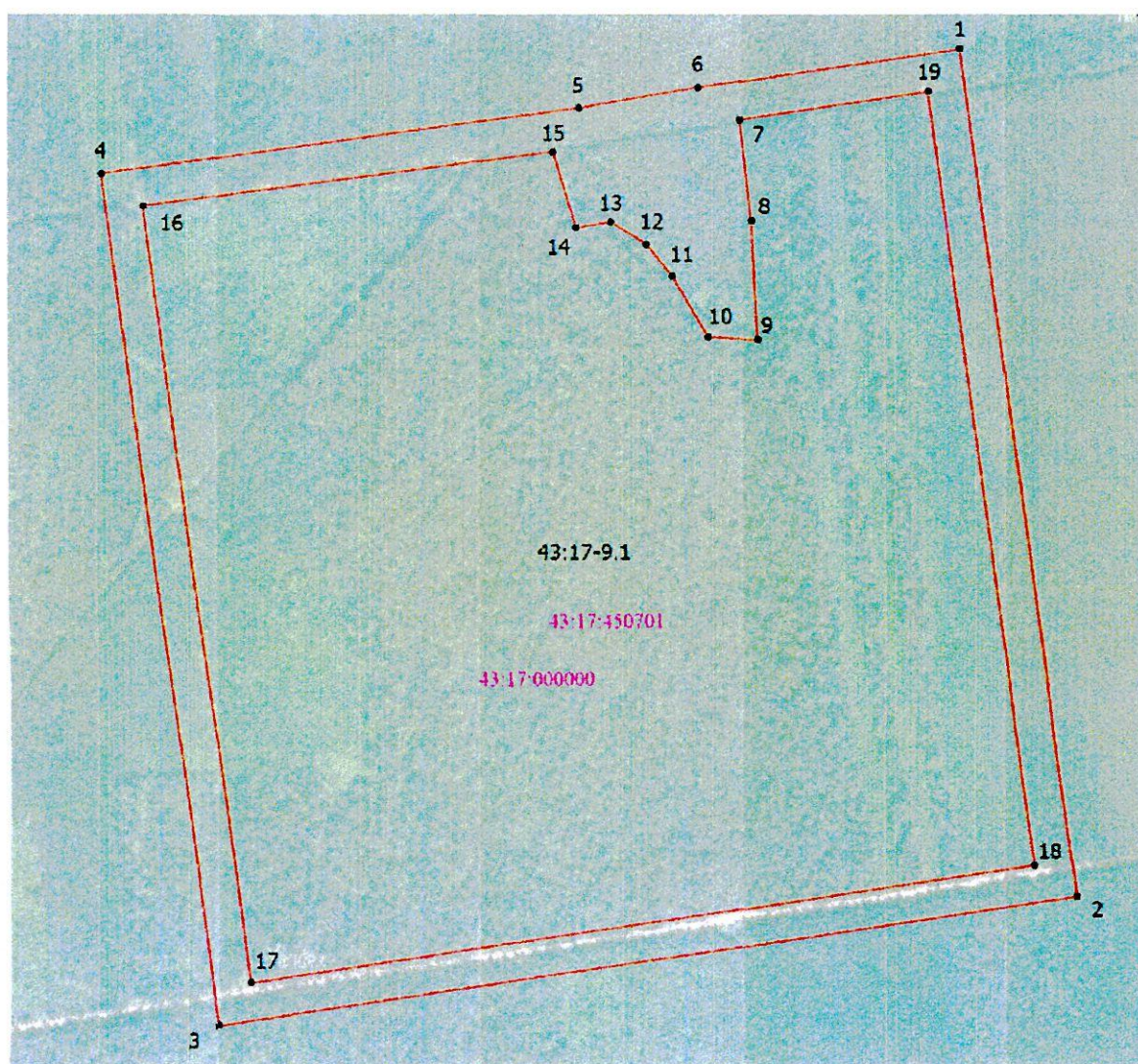
2. Общая площадь охранной зоны памятника природы регионального значения «Бурецкий заказник» составляет 270 334 кв. метра (27,03 гектара).



3. Схема границ охранной зоны памятника природы регионального значения «Бурецкий заказник» представлена в приложении.

Приложение

к границам охранной
зоны памятника природы
регионального значения
«Бурецкий заказник»

СХЕМА
границ охранной зоны памятника природы регионального значения
«Бурецкий заказник»

**Условные обозначения**

-  Границы охранной зоны памятника природы регионального значения «Бурецкий заказник»
-  1 Номер поворотной точки

ПОЛОЖЕНИЕ
об охранной зоне памятника природы регионального значения
«Бурецкий заказник»

1. Общие положения

1.1. Охранная зона памятника природы регионального значения «Бурецкий заказник» (далее – охранная зона) создается в целях снижения негативного антропогенного воздействия на памятник природы регионального значения «Бурецкий заказник» (далее – памятник природы), поддержания экологического равновесия, а также обеспечения сохранения биологического разнообразия и устойчивого развития экосистем памятника природы, охранной зоны и сопредельных территорий.

1.2. Охранная зона образована без изъятия земельных участков у правообладателей земельных участков. Общая площадь охранной зоны составляет 27,03 гектара. Общая площадь территории, занимаемая памятником природы и его охранной зоной, составляет 134,59 гектара.

1.3. Охранная зона обозначается на местности информационными и предупредительными знаками по периметру ее границы.

1.4. Территория охранной зоны в обязательном порядке учитывается при разработке планов и перспектив экономического и социального развития, территориальных комплексных схем, схем территориального планирования и градостроительного зонирования, в том числе текущих и перспективных планов лесохозяйственной и иной деятельности в границах охранной зоны, а также лесохозяйственных регламентов и проектов освоения лесов.

1.5. Расходы по обеспечению установленного режима охраны и

использования территории в границах охранной зоны (далее – режим охранной зоны) осуществляются за счет средств областного бюджета и иных не запрещенных законом источников в соответствии с действующим законодательством.

1.6. Правообладатели земельных участков, расположенных в границах охранной зоны, а также все иные физические и юридические лица обязаны соблюдать установленный режим охранной зоны и несут ответственность, установленную действующим законодательством, в случае его нарушения.

2. Режим охранной зоны

На территории охранной зоны запрещается всякая деятельность, влекущая за собой нарушение сохранности памятника природы.

В охранной зоне запрещается:

проведение сплошных и выборочных рубок интенсивностью свыше 30%, кроме проводимых при осуществлении противопожарных и санитарно-защитных мероприятий;

подсочка лесных насаждений, в том числе для сбора древесных соков;

изменение гидрологического режима территории;

проведение мелиоративных работ, буровых работ, геолого-разведочных изысканий, разработки и добычи полезных ископаемых;

промысловая охота;

добывание объектов животного мира, не относящихся к объектам охоты;

уничтожение редких и находящихся под угрозой исчезновения видов животных и растений, а также их мест обитания и произрастания;

выжигание древесной, кустарниковой, луговой и прибрежно-водной растительности;

стоянка и движение механических транспортных средств вне существующих дорог;

размещение объектов капитального строительства, за исключением

линий электропередач, линий связи, дорог, трубопроводов и других линейных объектов, а также сооружений, являющихся неотъемлемой технологической частью указанных объектов;

размещение мест складирования и захоронения промышленных, бытовых и сельскохозяйственных отходов, кладбищ и скотопогильников, накопителей сточных вод.

3. Использование территории охранной зоны

3.1. На территории охранной зоны допускаются:

осуществление научно-исследовательской деятельности, в том числе осуществление мониторинга состояния природного комплекса;

осуществление эколого-просветительской деятельности, в том числе проведение экскурсий;

осуществление рекреационной деятельности, не противоречащей режиму охранной зоны;

осуществление мероприятий по охране растений, животных и других организмов, относящихся к видам, занесенным в Красную книгу Российской Федерации и Красную книгу Кировской области, а также среды их обитания;

заготовка гражданами пищевых лесных ресурсов (кроме березового сока) и сбор лекарственных растений для собственных нужд в порядке, установленном действующим законодательством;

любительская и спортивная охота, осуществляемая в соответствии с Федеральным законом от 24.07.2009 № 209-ФЗ «Об охоте и о сохранении охотничьих ресурсов и о внесении изменений в отдельные законодательные акты Российской Федерации»;

проведение противопожарных и санитарно-защитных мероприятий в соответствии с Правилами пожарной безопасности в лесах, утвержденными постановлением Правительства Российской Федерации от 07.10.2020 № 1614 «Об утверждении Правил пожарной безопасности в лесах», и Правилами санитарной безопасности в лесах, утвержденными постановлением

Правительства Российской Федерации от 09.12.2020 № 2047 «Об утверждении Правил санитарной безопасности в лесах»;

эксплуатация, ремонт и реконструкция линейных объектов.

3.2. В соответствии с классификатором видов разрешенного использования земельных участков, утвержденным приказом Федеральной службы государственной регистрации, кадастра и картографии от 10.11.2020 № П/0412 «Об утверждении классификатора видов разрешенного использования земельных участков», на территории охранной зоны допускаются следующие виды разрешенного использования земельных участков:

природно-познавательный туризм (код вида разрешенного использования 5.2):

размещение баз и палаточных лагерей для проведения походов и экскурсий по ознакомлению с природой, пеших и конных прогулок, устройство троп и дорожек, размещение щитов с познавательными сведениями об окружающей природной среде; осуществление необходимых природоохранных и природовосстановительных мероприятий;

трубопроводный транспорт (код вида разрешенного использования 7.5):

размещение нефтепроводов, водопроводов, газопроводов и иных трубопроводов, а также иных зданий и сооружений, необходимых для эксплуатации названных трубопроводов;

охрана природных территорий (код вида разрешенного использования 9.1):

сохранение отдельных естественных качеств окружающей природной среды путем ограничения хозяйственной деятельности в данной зоне, в частности: создание и уход за запретными полосами, создание и уход за защитными лесами, в том числе городскими лесами, лесами в лесопарках, и иная хозяйственная деятельность, разрешенная в защитных лесах, соблюдение режима использования природных ресурсов в заказниках, сохранение свойств земель, являющихся особо ценными;

сохранение и репродукция редких и (или) находящихся под угрозой

исчезновения видов животных (код вида разрешенного использования 9.1.1):

осуществление хозяйственной деятельности, связанной с сохранением и репродукцией редких и (или) находящихся под угрозой исчезновения видов животных; размещение зданий, сооружений, используемых для содержания и (или) репродукции редких и (или) находящихся под угрозой исчезновения видов животных;

заготовка лесных ресурсов (код вида разрешенного использования 10.3):

заготовка живицы, сбор недревесных лесных ресурсов, в том числе гражданами для собственных нужд, заготовка пищевых лесных ресурсов и дикорастущих растений, хранение, неглубокая переработка и вывоз добытых лесных ресурсов, размещение временных сооружений, необходимых для хранения и неглубокой переработки лесных ресурсов (сушилки, грибоварни, склады), охрана лесов.
