



ЗАКОН КИРОВСКОЙ ОБЛАСТИ

Об утверждении Соглашения между Кировской областью и Республикой Татарстан об установлении местоположения границы между Кировской областью и Республикой Татарстан

Принят Законодательным Собранием Кировской области 20 июля 2023 года

Статья 1

Утвердить подписанное Губернатором Кировской области и Раисом Республики Татарстан Соглашение между Кировской областью и Республикой Татарстан об установлении местоположения границы между Кировской областью и Республикой Татарстан от 2 июля 2023 года (текст Соглашения прилагается).

Статья 2

Настоящий Закон вступает в силу со дня его официального опубликования.

Губернатор
Кировской области **А.В. Соколов**

г. Киров
26 июля 2023 года
№ 199-30



СОГЛАШЕНИЕ
между Кировской областью и Республикой Татарстан
об установлении местоположения границы между
Кировской областью и Республикой Татарстан

Кировская область в лице Губернатора Кировской области Соколова Александра Валентиновича, действующего на основании Устава Кировской области, Закона Кировской области от 6 ноября 2002 года № 107-ЗО «О Губернаторе Кировской области», с одной стороны и Республика Татарстан в лице Раиса Республики Татарстан Минниханова Рустама Нургалиевича, действующего на основании Конституции Республики Татарстан, с другой стороны, в дальнейшем именуемые «Стороны», руководствуясь Законом Кировской области от 2 декабря 2005 года № 387-ЗО «Об административно-территориальном устройстве Кировской области», Конституцией Республики Татарстан, Законом Республики Татарстан от 7 декабря 2005 года № 116-ЗРТ «Об административно-территориальном устройстве Республики Татарстан», заключили настоящее Соглашение о нижеследующем.

Статья 1

Местоположение границы между Кировской областью и Республикой Татарстан считать установленным в соответствии с графическим описанием местоположения границы между Кировской областью и Республикой Татарстан согласно приложению № 1 к настоящему Соглашению и текстовым описанием местоположения границы между Кировской областью и Республикой Татарстан согласно приложению № 2 к настоящему Соглашению.

Координатное описание местоположения границы между Кировской областью и Республикой Татарстан выполняется в соответствии с законодательством Российской Федерации на основании графического и текстового описаний местоположения границы между Кировской областью и Республикой Татарстан, являющихся неотъемлемой частью настоящего Соглашения. Согласование координатного описания местоположения указанной границы осуществляется уполномоченными органами Сторон.

Статья 2

Граница между Кировской областью и Республикой Татарстан в результате заключения настоящего Соглашения не изменяется, разногласия по описанию местоположения и прохождению указанной границы отсутствуют.

Статья 3

Настоящее Соглашение вступает в силу со дня вступления в силу правовых актов субъектов Российской Федерации, являющихся Сторонами настоящего Соглашения, об утверждении настоящего Соглашения законодательными органами Сторон.

Статья 4


В настоящее Соглашение могут быть внесены изменения путем заключения Сторонами дополнительных соглашений, которые подписываются Губернатором Кировской области и Раисом Республики Татарстан.

Настоящее Соглашение подписано «2» июля 2023 года в четырех экземплярах, имеющих равную юридическую силу, по два экземпляра для каждой из Сторон.

От Кировской области

Губернатор Кировской области

М.П.




от 02.07.2023

№ 177/01/2023

От Республики Татарстан

Раис Республики Татарстан

М.П.



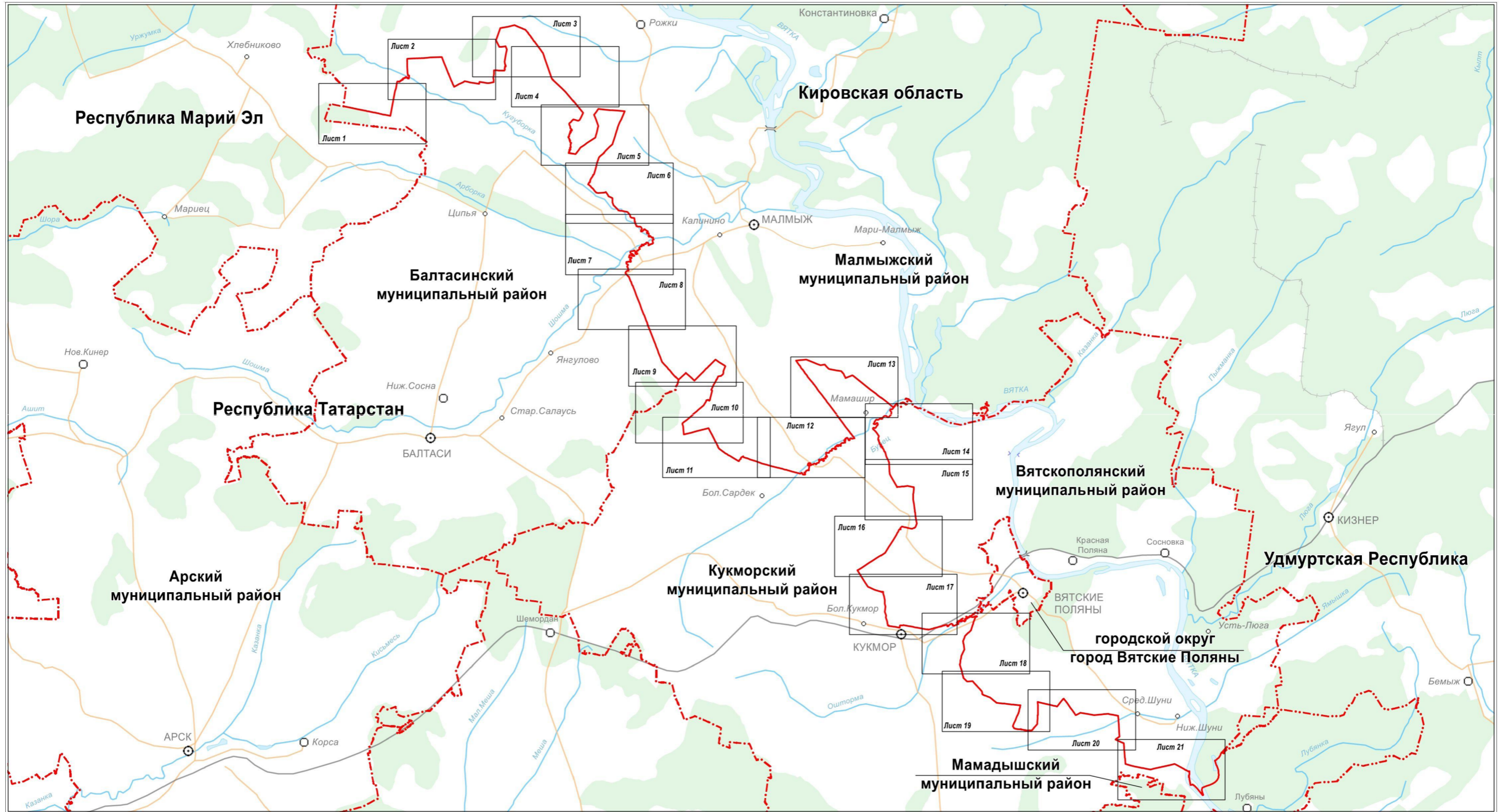
03.07.2023
№ 30

ПРИЛОЖЕНИЕ № 1
к Соглашению между
Кировской областью и
Республикой Татарстан
об установлении местоположения
границы между Кировской
областью и Республикой
Татарстан от 01.07.2023 № 177/01/2023

**ГРАФИЧЕСКОЕ ОПИСАНИЕ МЕСТОПОЛОЖЕНИЯ ГРАНИЦЫ
МЕЖДУ КИРОВСКОЙ ОБЛАСТЬЮ И РЕСПУБЛИКОЙ ТАТАРСТАН**

Графическое описание местоположения границы
между Кировской областью и Республикой Татарстан

Обзорная схема границ



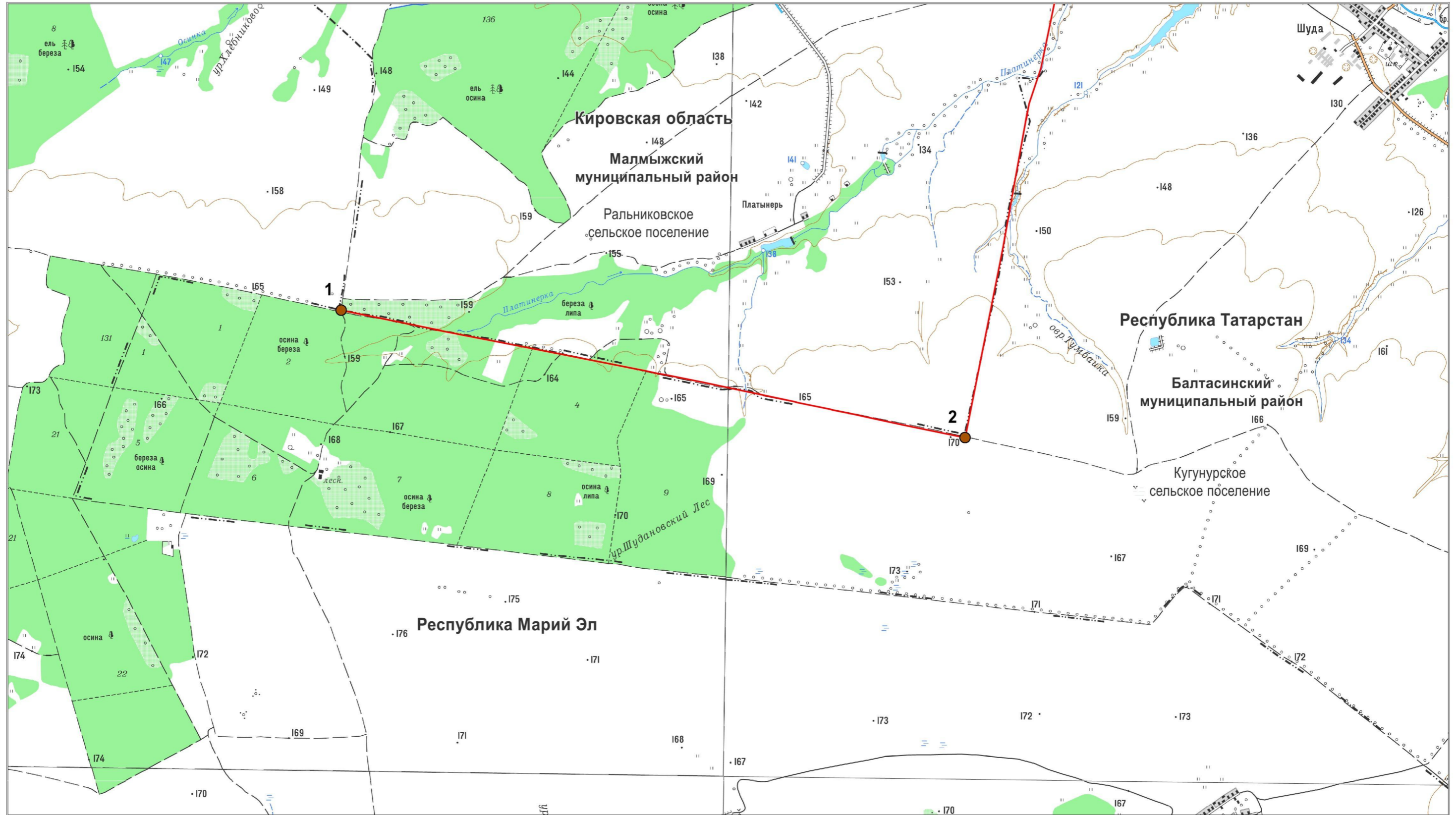
Масштаб 1:350 000

Используемые условные знаки и обозначения:

- граница между Кировской областью и Республикой Татарстан
- - - граница между субъектами Российской Федерации
- · - · - граница муниципального района, города, муниципального округа

Графическое описание местоположения границы
между Кировской областью и Республикой Татарстан

Лист 1



Масштаб 1:25 000

Используемые условные знаки и обозначения:

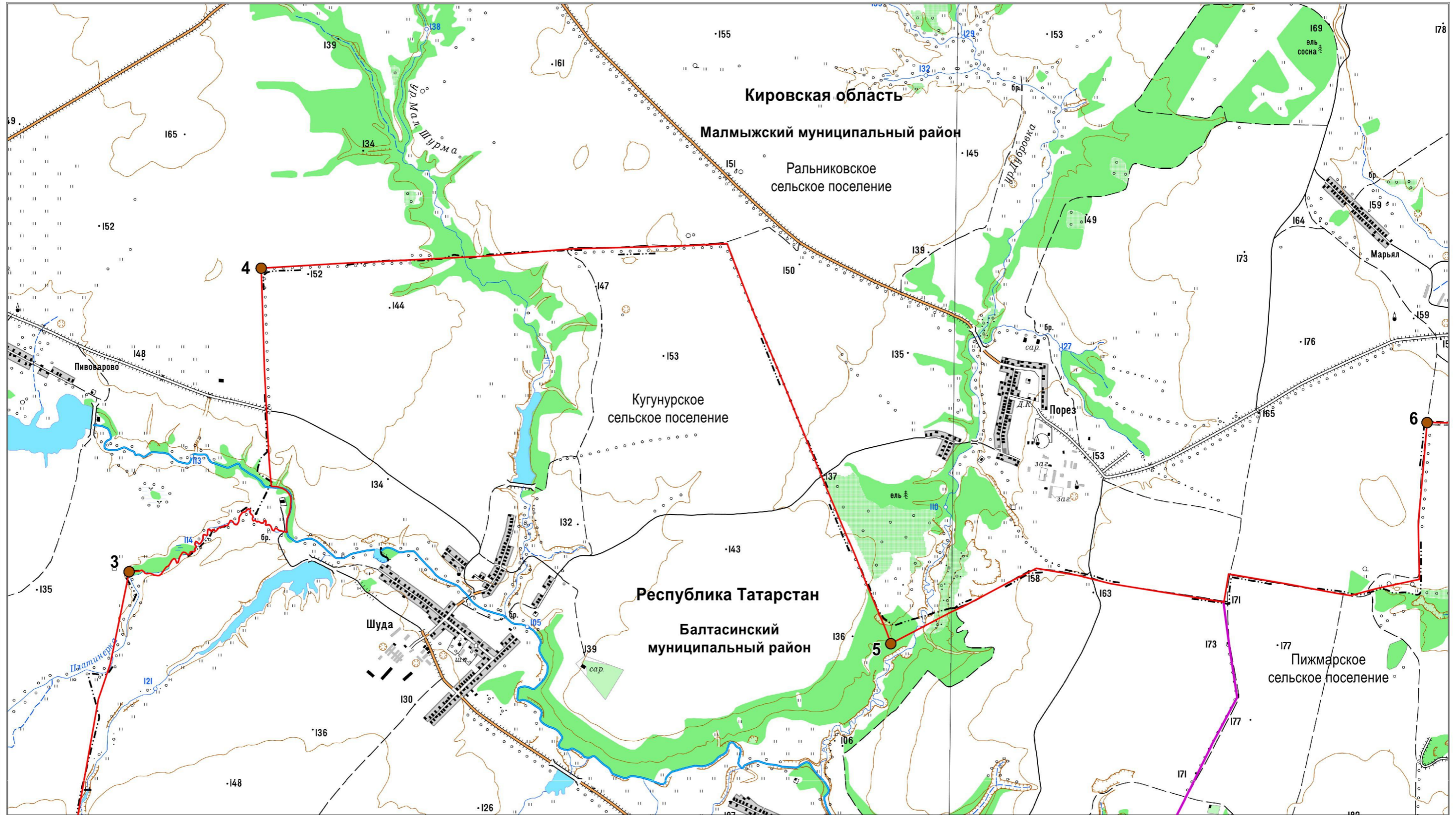
- 1** — поворотная точка границы
- — граница между Кировской областью и Республикой Татарстан
- · - · -** — граница между субъектами Российской Федерации по данным картографической основы*

4 — номер лесного квартала

*Цифровые топографические карты открытого пользования
ФГБУ «Центр геодезии, картографии и ИПД»
М 1:25 000, 2016 г.

Графическое описание местоположения границы
между Кировской областью и Республикой Татарстан

Лист 2



Масштаб 1:25 000

Используемые условные знаки и обозначения:

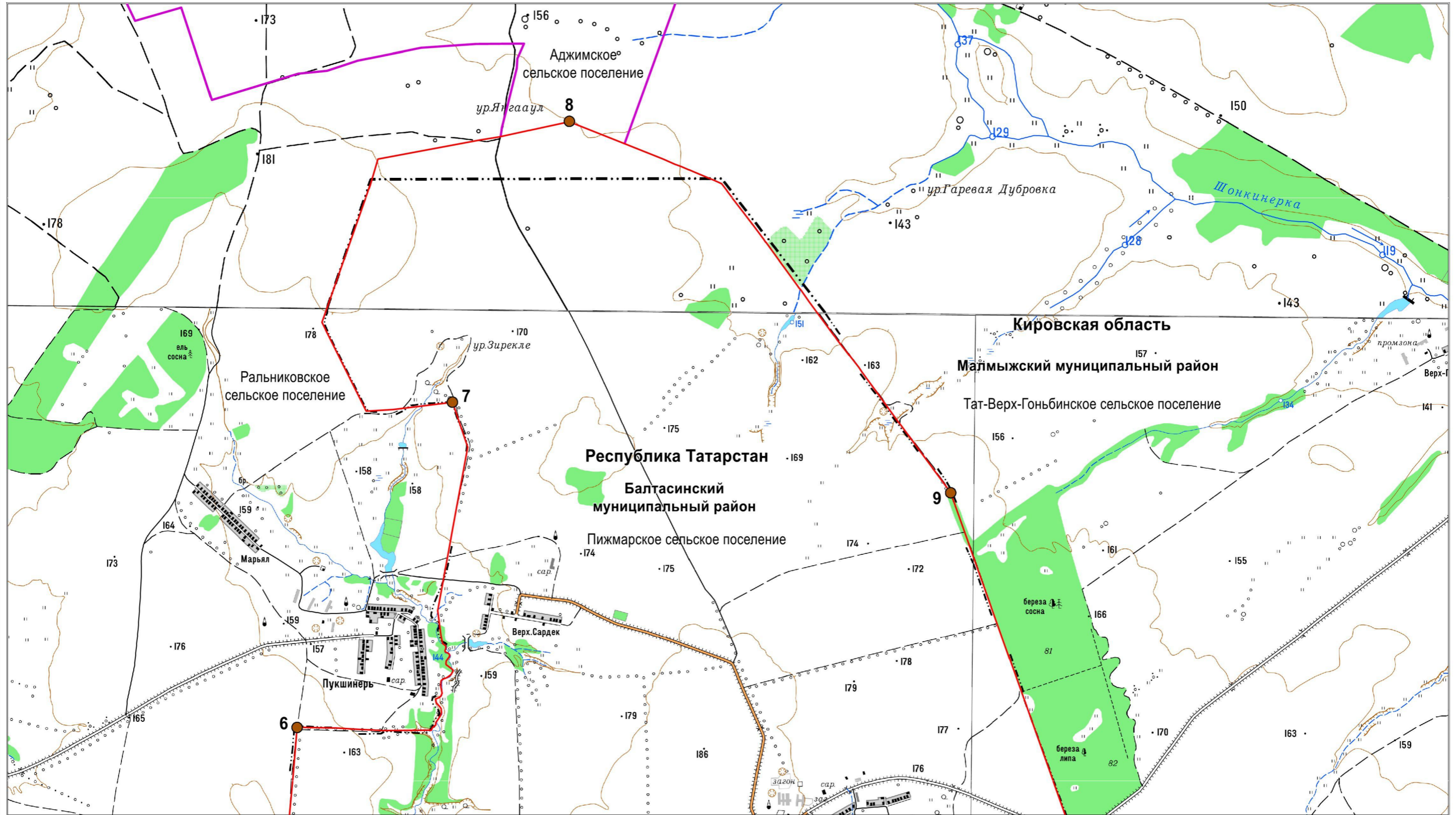
- 3 – поворотная точка границы
- граница между Кировской областью и Республикой Татарстан
- граница между субъектами Российской Федерации по данным картографической основы*

— граница поселения

*Цифровые топографические карты открытого пользования
ФГБУ «Центр геодезии, картографии и ИПД»
М 1:25 000, 2016 г.

Графическое описание местоположения границы
между Кировской областью и Республикой Татарстан

Лист 3



Масштаб 1:25 000

Используемые условные знаки и обозначения:

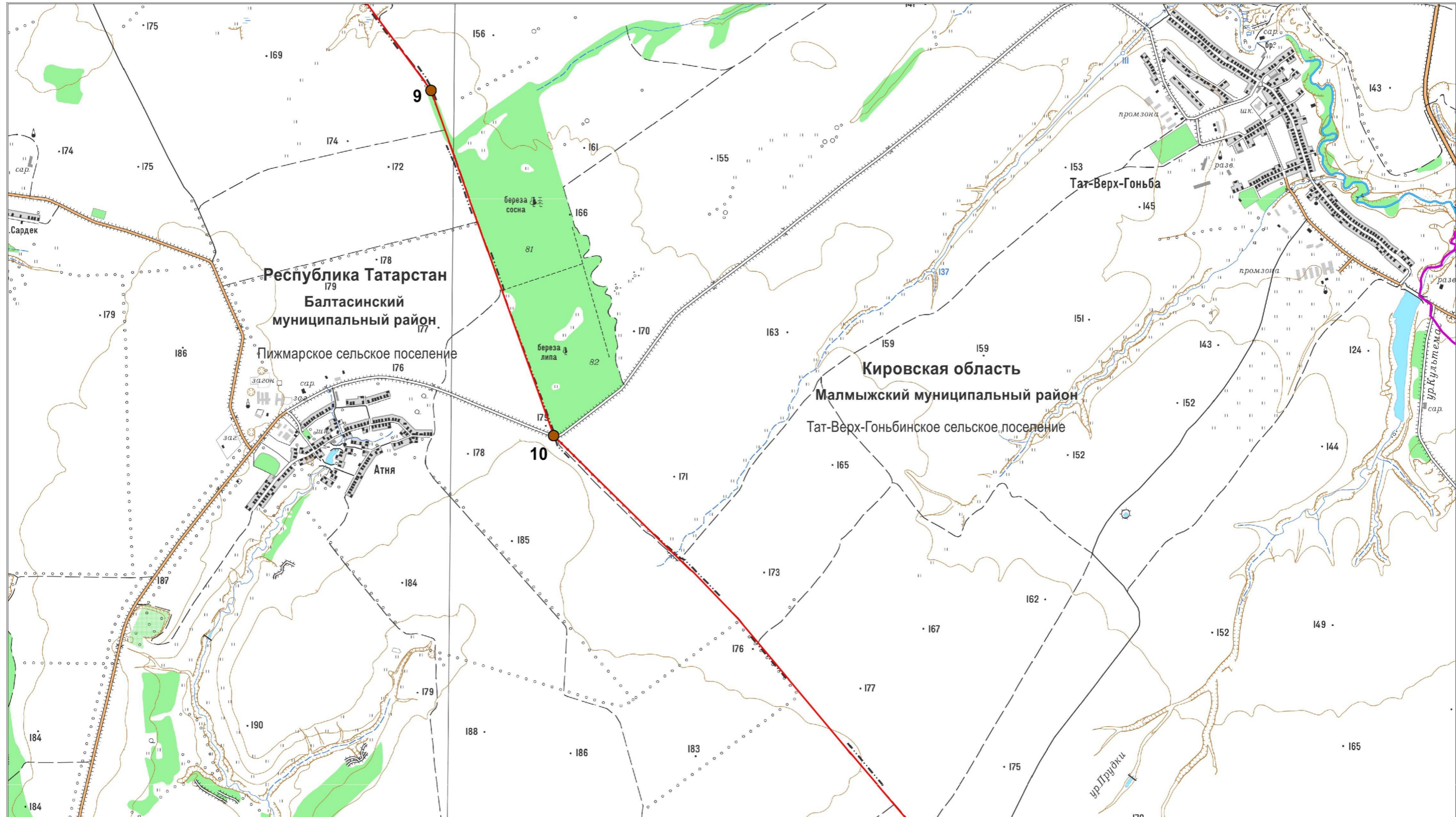
- 6 – поворотная точка границы
- – граница между Кировской областью и Республикой Татарстан
- · - · - – граница между субъектами Российской Федерации по данным картографической основы*

- – граница поселения
- 81 – номер лесного квартала

*Цифровые топографические карты открытого пользования
ФГБУ «Центр геодезии, картографии и ИПД»
М 1:25 000, 2016 г.

Графическое описание местоположения границы
между Кировской областью и Республикой Татарстан

Лист 4



Масштаб 1:25 000

Используемые условные знаки и обозначения:

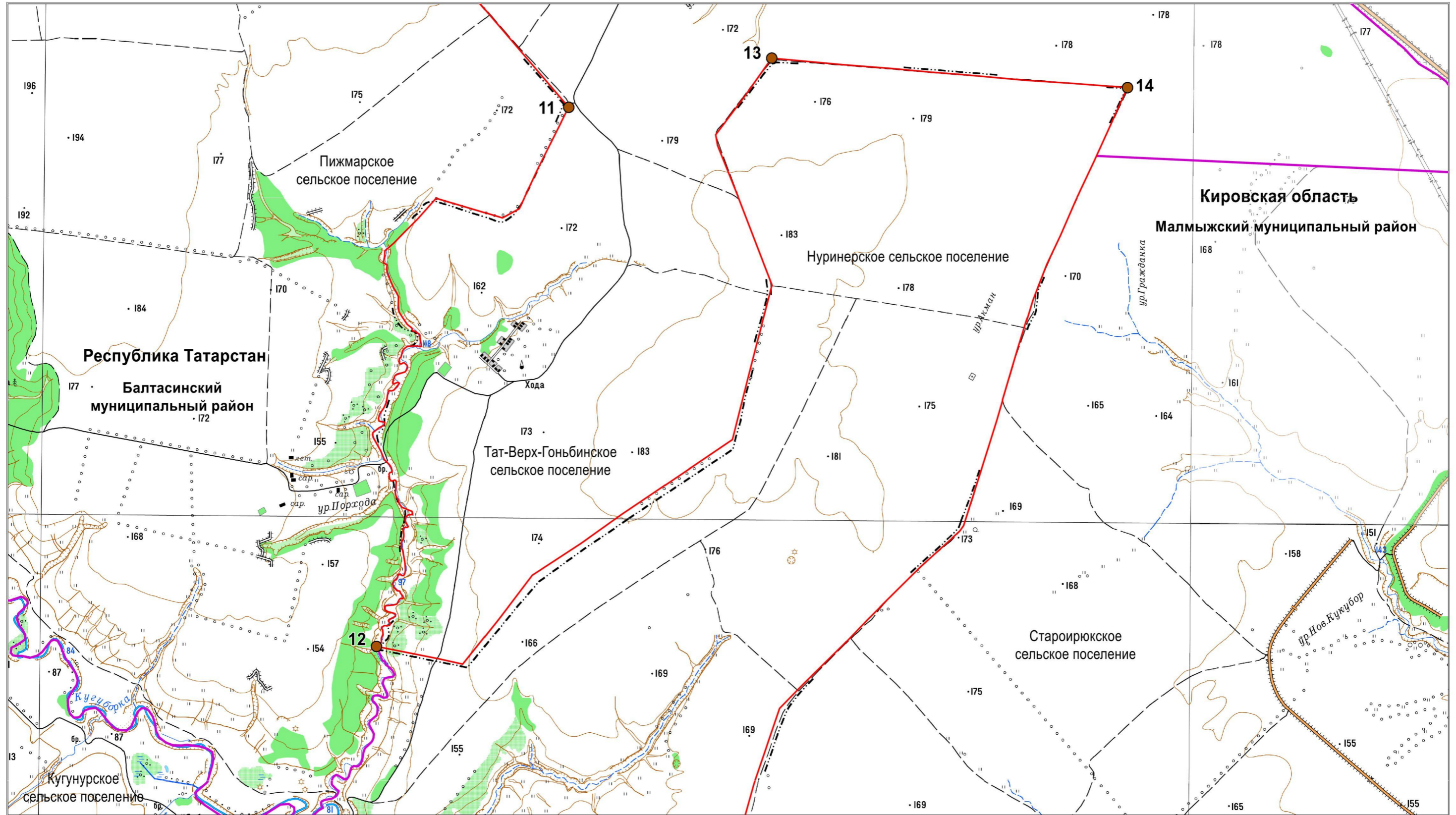
- 10 – поворотная точка границы
- граница между Кировской областью и Республикой Татарстан
- граница между субъектами Российской Федерации по данным картографической основы*

- граница поселения
- 81 – номер лесного квартала

*Цифровые топографические карты открытого пользования
ФГБУ «Центр геодезии, картографии и ИПД»
М 1:25 000, 2016 г.

Графическое описание местоположения границы
между Кировской областью и Республикой Татарстан

Лист 5



Масштаб 1:25 000

Используемые условные знаки и обозначения:

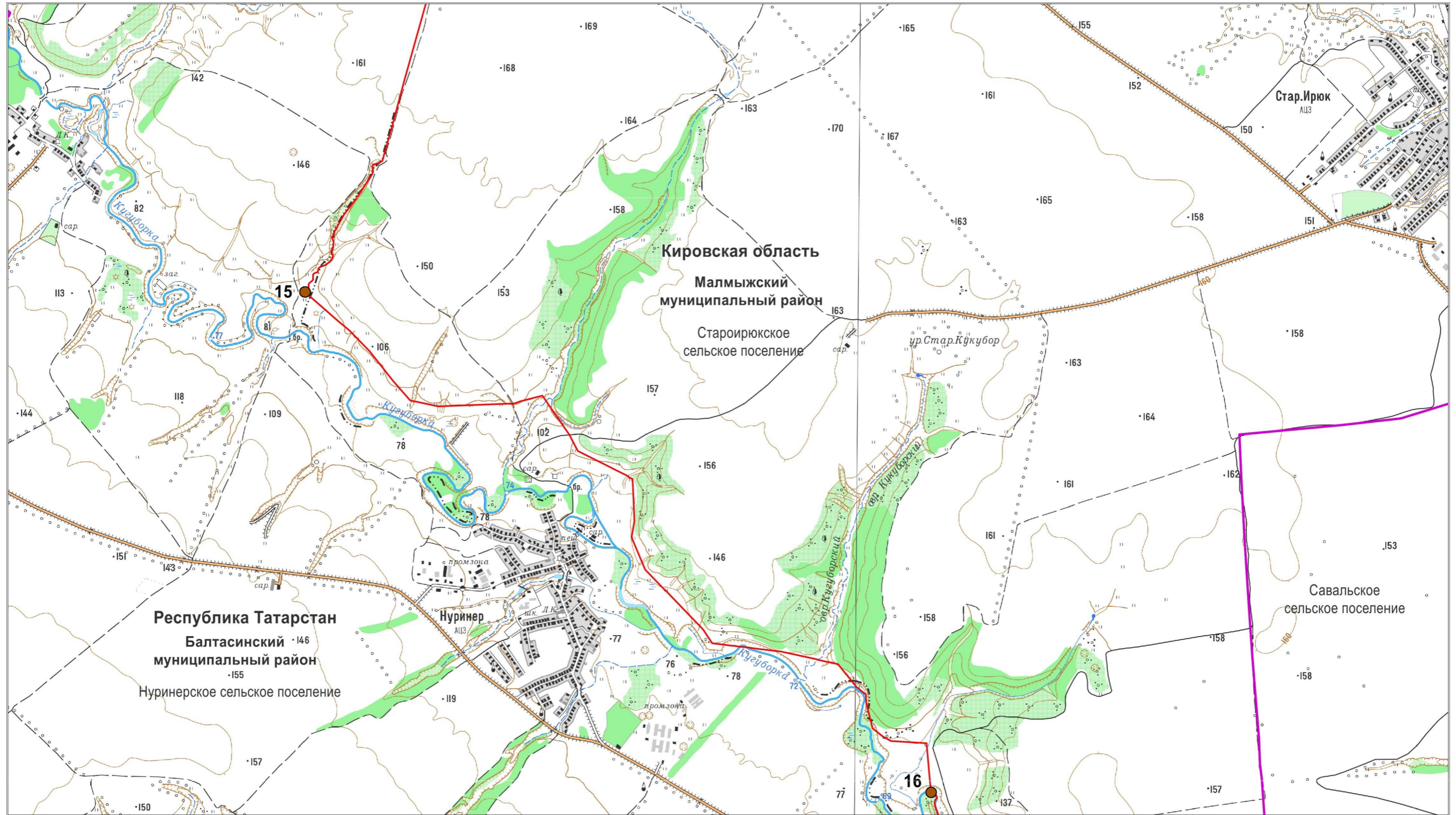
- 11 – поворотная точка границы
- граница между Кировской областью и Республикой Татарстан
- граница между субъектами Российской Федерации по данным картографической основы*

— граница поселения

*Цифровые топографические карты открытого пользования
ФГБУ «Центр геодезии, картографии и ИПД»
М 1:25 000, 2016 г.

Графическое описание местоположения границы
между Кировской областью и Республикой Татарстан

Лист 6



Масштаб 1:25 000

Используемые условные знаки и обозначения:

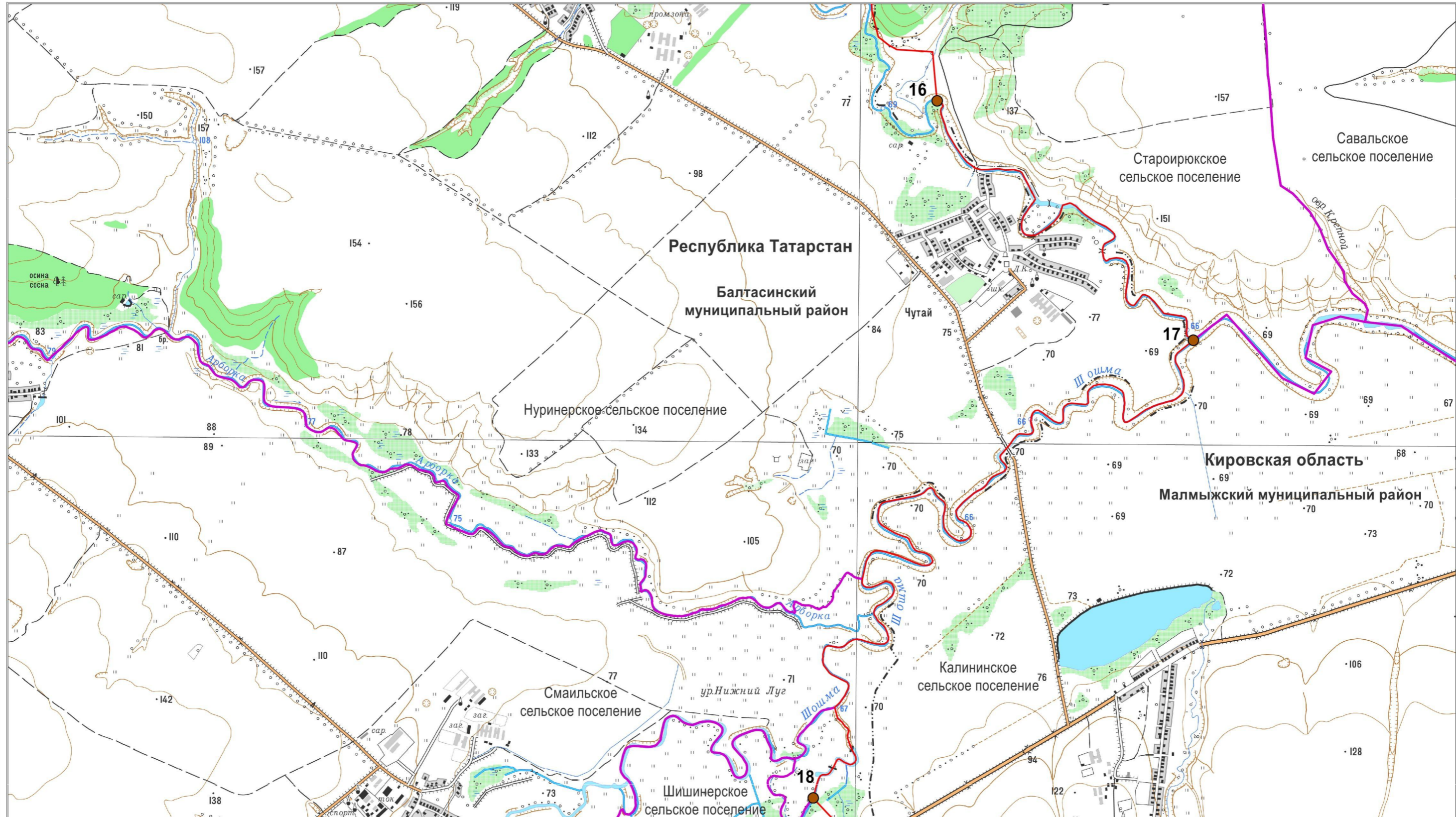
- 15 – поворотная точка границы
- – граница между Кировской областью и Республикой Татарстан
- · - · - – граница между субъектами Российской Федерации по данным картографической основы*

— – граница поселения

*Цифровые топографические карты открытого пользования
ФГБУ «Центр геодезии, картографии и ИПД»
М 1:25 000, 2016 г.

Графическое описание местоположения границы
между Кировской областью и Республикой Татарстан

Лист 7



Масштаб 1:25 000

Используемые условные знаки и обозначения:

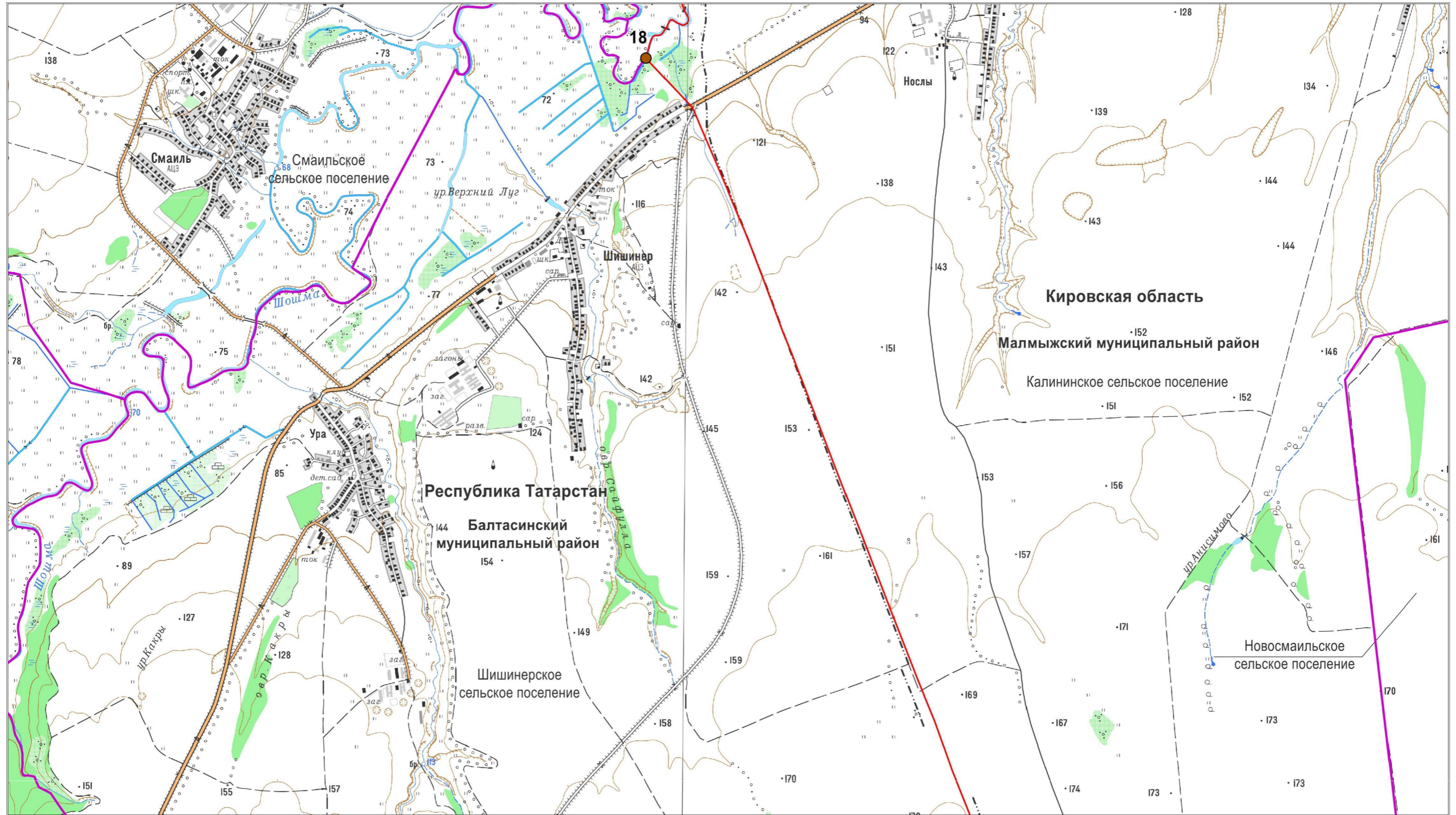
- 16 – поворотная точка границы
- – граница между Кировской областью и Республикой Татарстан
- – граница между субъектами Российской Федерации по данным картографической основы*

— – граница поселения

*Цифровые топографические карты открытого пользования
ФГБУ «Центр геодезии, картографии и ИПД»
М 1:25 000, 2016 г.

Графическое описание местоположения границы
между Кировской областью и Республикой Татарстан

Лист 8



Масштаб 1:25 000

Используемые условные знаки и обозначения:

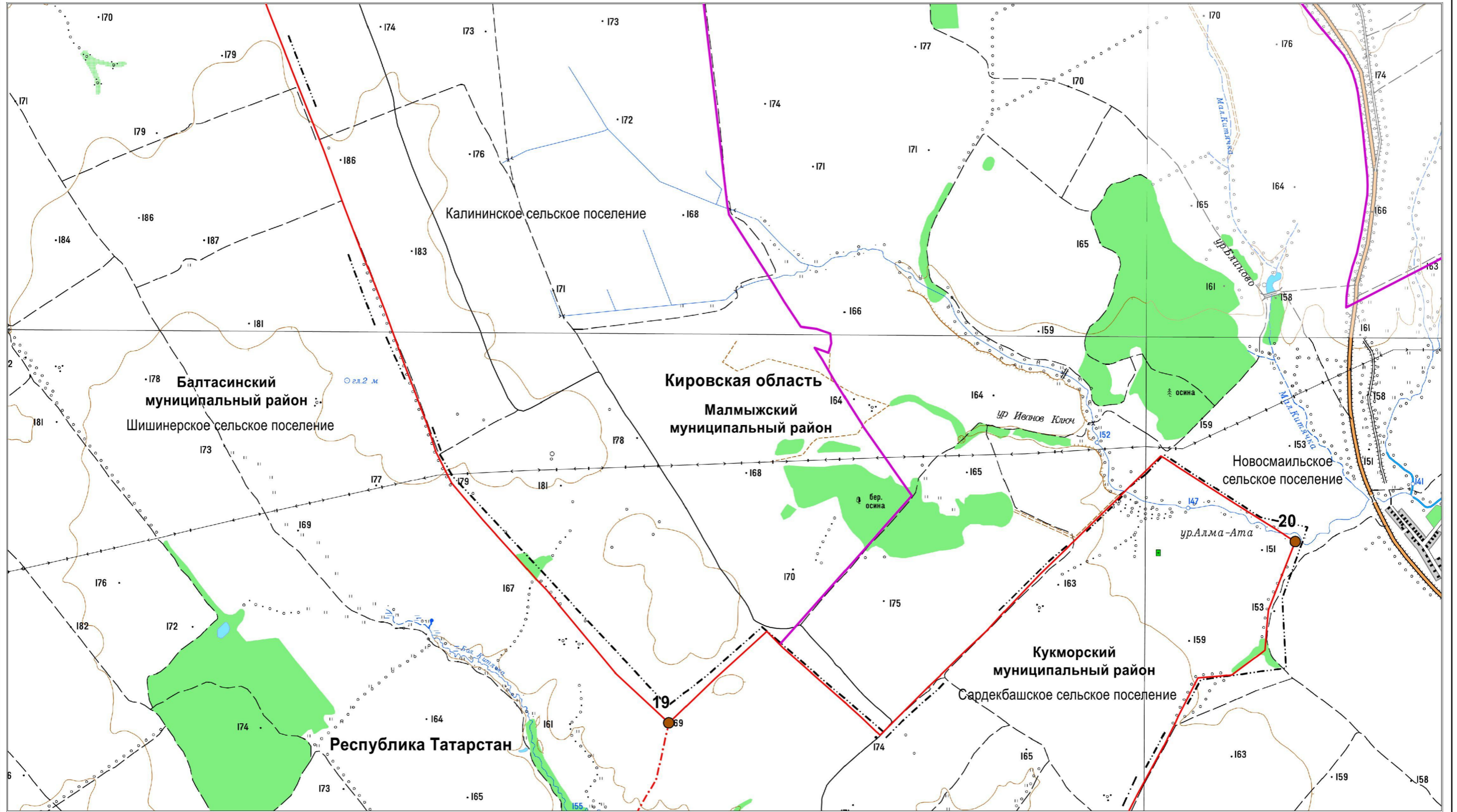
- 18 – поворотная точка границы
- граница между Кировской областью и Республикой Татарстан
- граница между субъектами Российской Федерации по данным картографической основы*

— граница поселения

*Цифровые топографические карты открытого пользования
ФГБУ «Центр геодезии, картографии и ИПД»
М 1:25 000, 2016 г.

Графическое описание местоположения границы
между Кировской областью и Республикой Татарстан

Лист 9



Масштаб 1:25 000

Используемые условные знаки и обозначения:

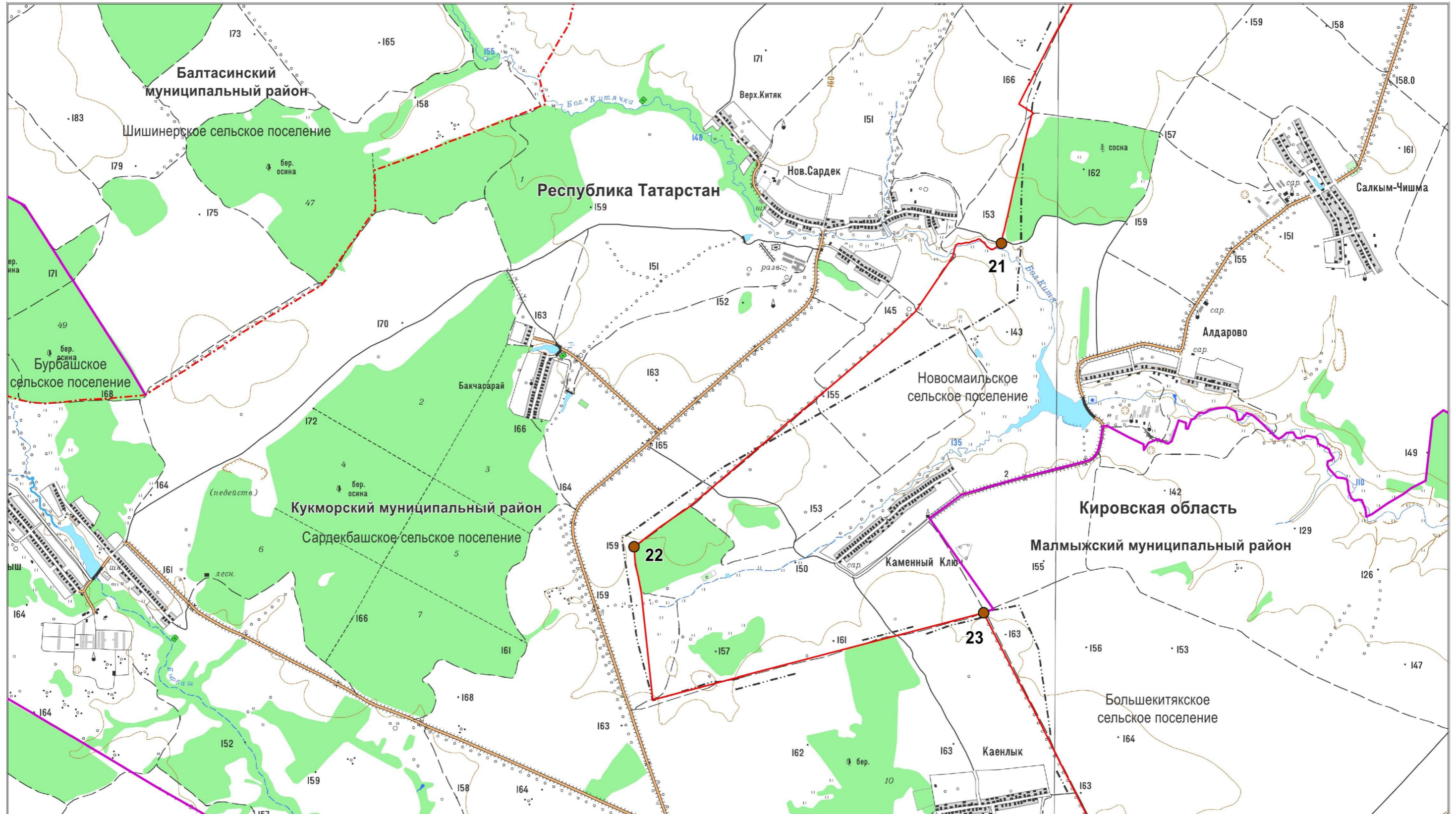
- 19 — поворотная точка границы
- — граница между Кировской областью и Республикой Татарстан
- · - · - — граница между субъектами Российской Федерации по данным картографической основы*

- · - · - — граница муниципального района, города, муниципального округа
- — граница поселения

*Цифровые топографические карты открытого пользования
ФГБУ «Центр геодезии, картографии и ИПД»
М 1:25 000, 2016 г.

Графическое описание местоположения границы
между Кировской областью и Республикой Татарстан

Лист 10



Масштаб 1:25 000

Используемые условные знаки и обозначения:

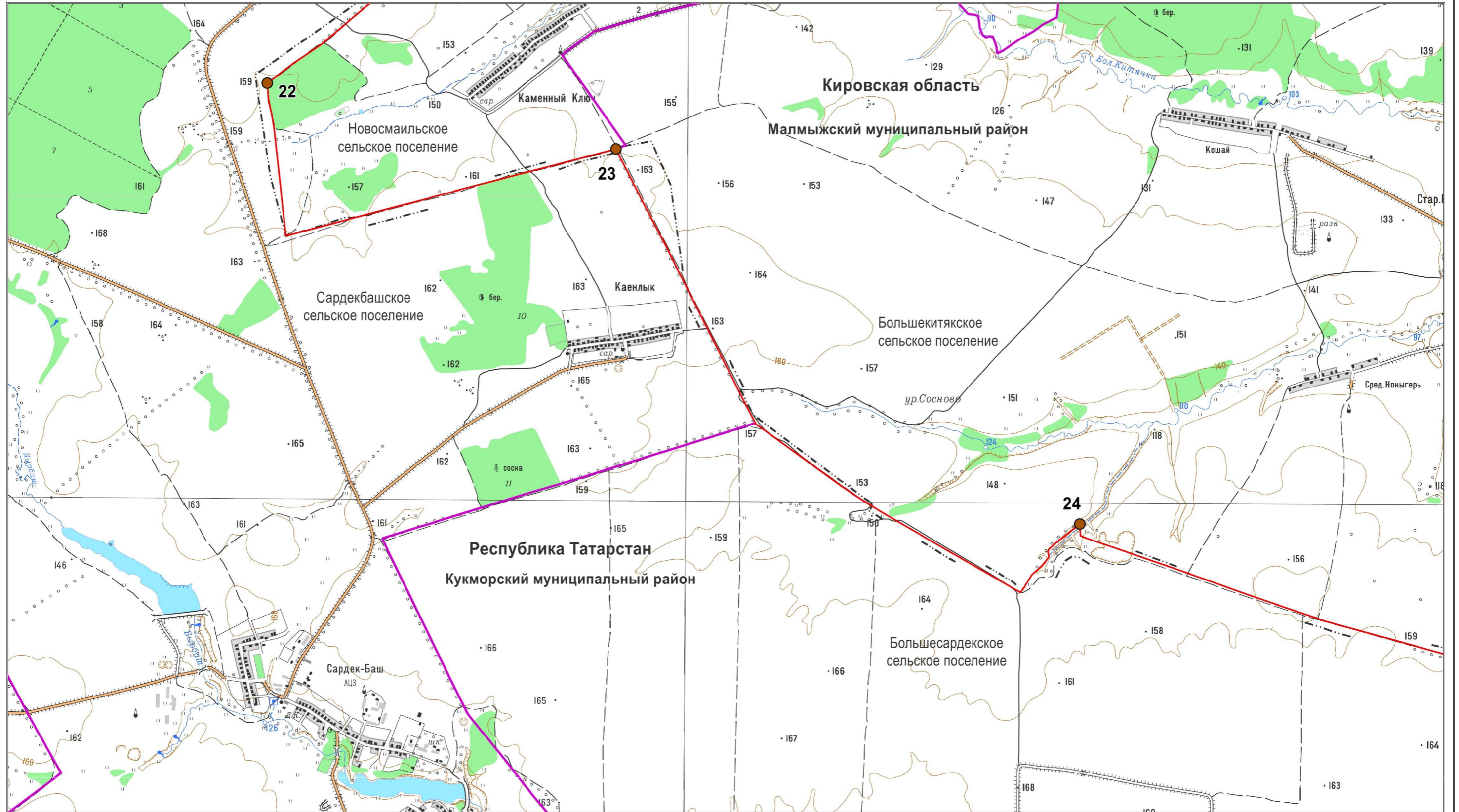
- 22 – поворотная точка границы
- граница между Кировской областью и Республикой Татарстан
- граница между субъектами Российской Федерации по данным картографической основы*

- граница муниципального района, города, муниципального округа
- граница поселения

*Цифровые топографические карты открытого пользования
ФГБУ «Центр геодезии, картографии и ИПД»
М 1:25 000, 2016 г.

Графическое описание местоположения границы
между Кировской областью и Республикой Татарстан

Лист 11



Масштаб 1:25 000

Используемые условные знаки и обозначения:

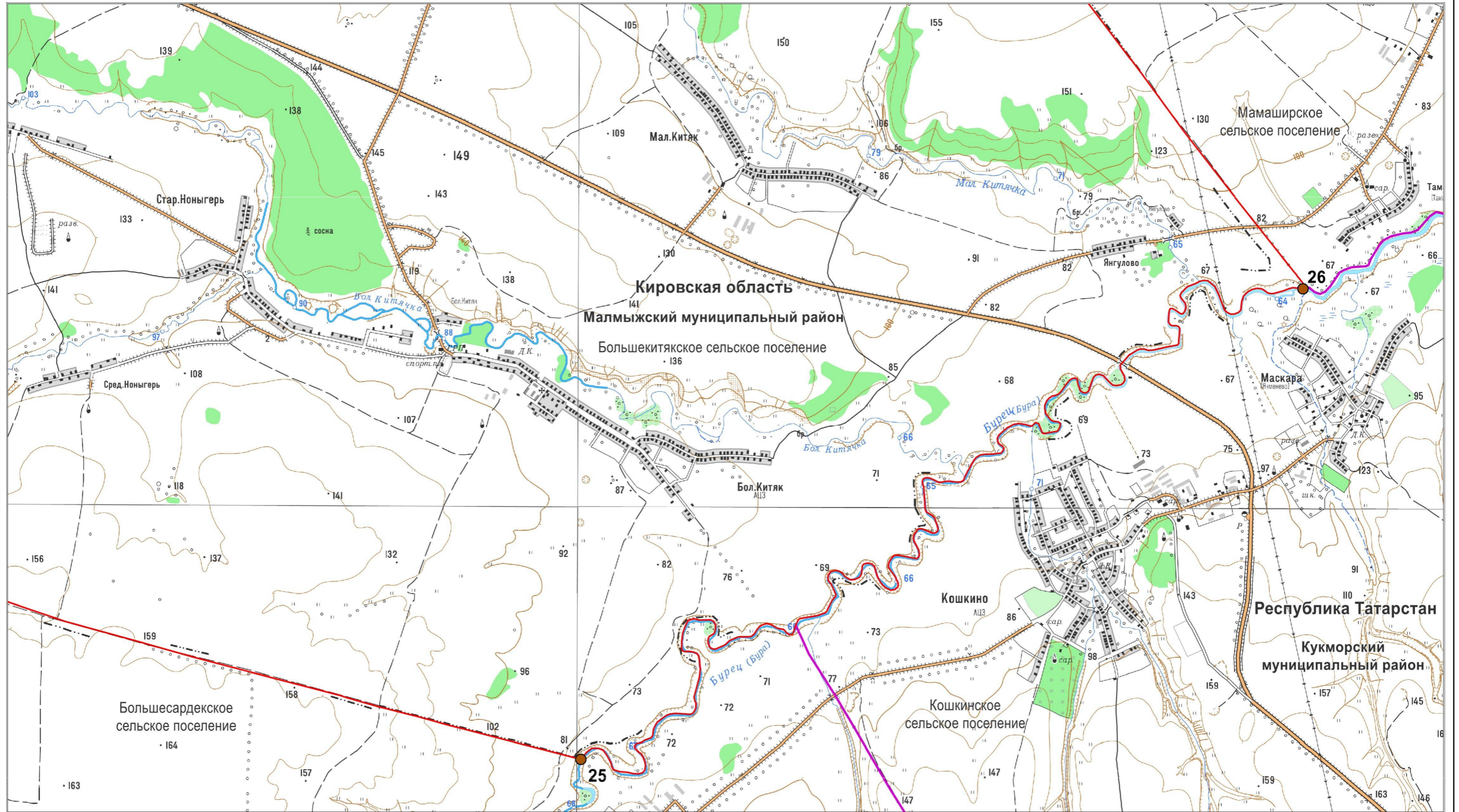
- 22 – поворотная точка границы
- граница между Кировской областью и Республикой Татарстан
- граница между субъектами Российской Федерации по данным картографической основы*

- граница поселения
- 11 – номер лесного квартала

*Цифровые топографические карты открытого пользования
ФГБУ «Центр геодезии, картографии и ИПД»
М 1:25 000, 2016 г.

Графическое описание местоположения границы
между Кировской областью и Республикой Татарстан

Лист 12



Масштаб 1:25 000

Используемые условные знаки и обозначения:

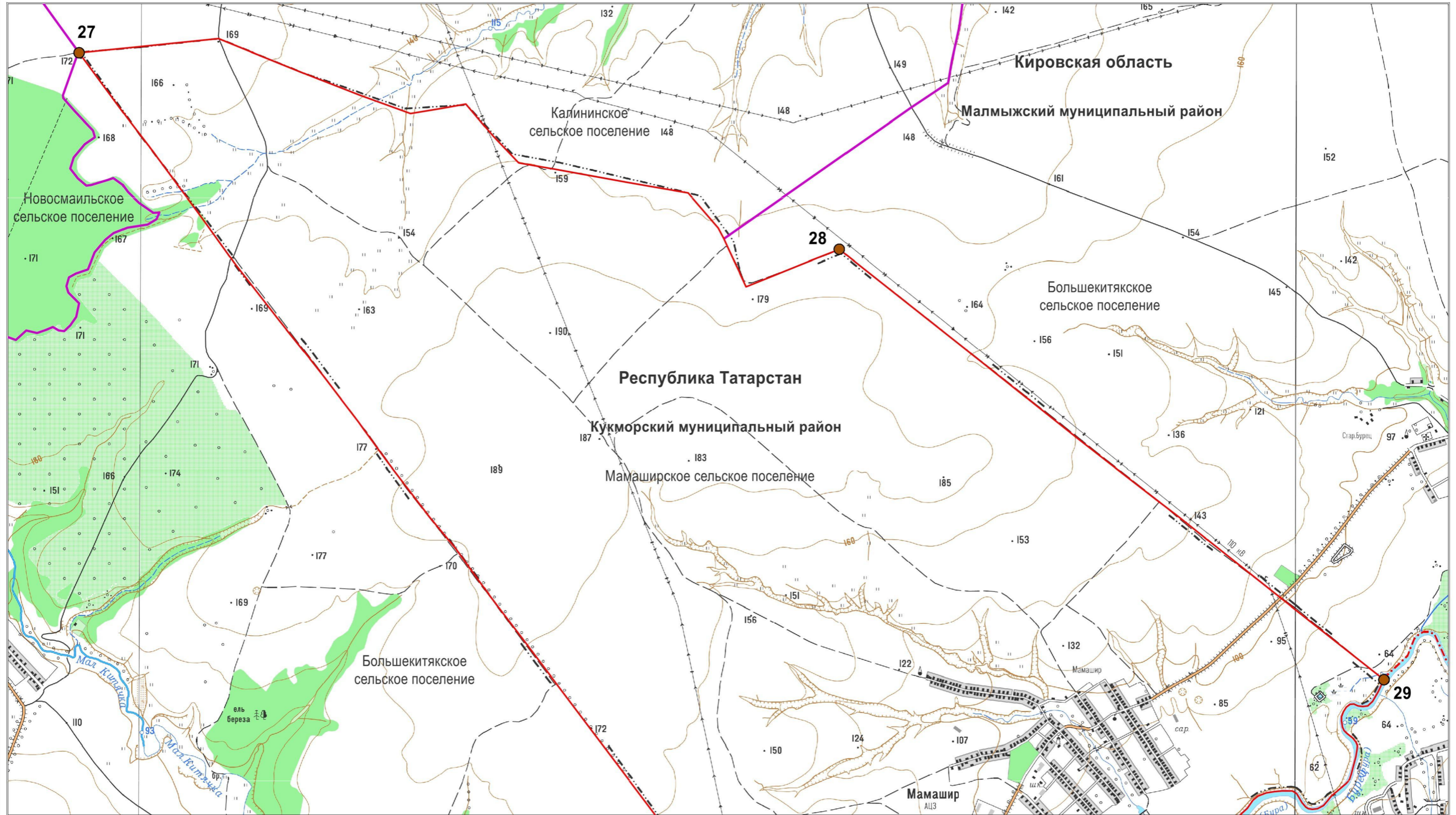
- 25 – поворотная точка границы
- – граница между Кировской областью и Республикой Татарстан
- · - · - – граница между субъектами Российской Федерации по данным картографической основы*

— – граница поселения

*Цифровые топографические карты открытого пользования
ФГБУ «Центр геодезии, картографии и ИПД»
М 1:25 000, 2016 г.

Графическое описание местоположения границы
между Кировской областью и Республикой Татарстан

Лист 13



Масштаб 1:25 000

Используемые условные знаки и обозначения:

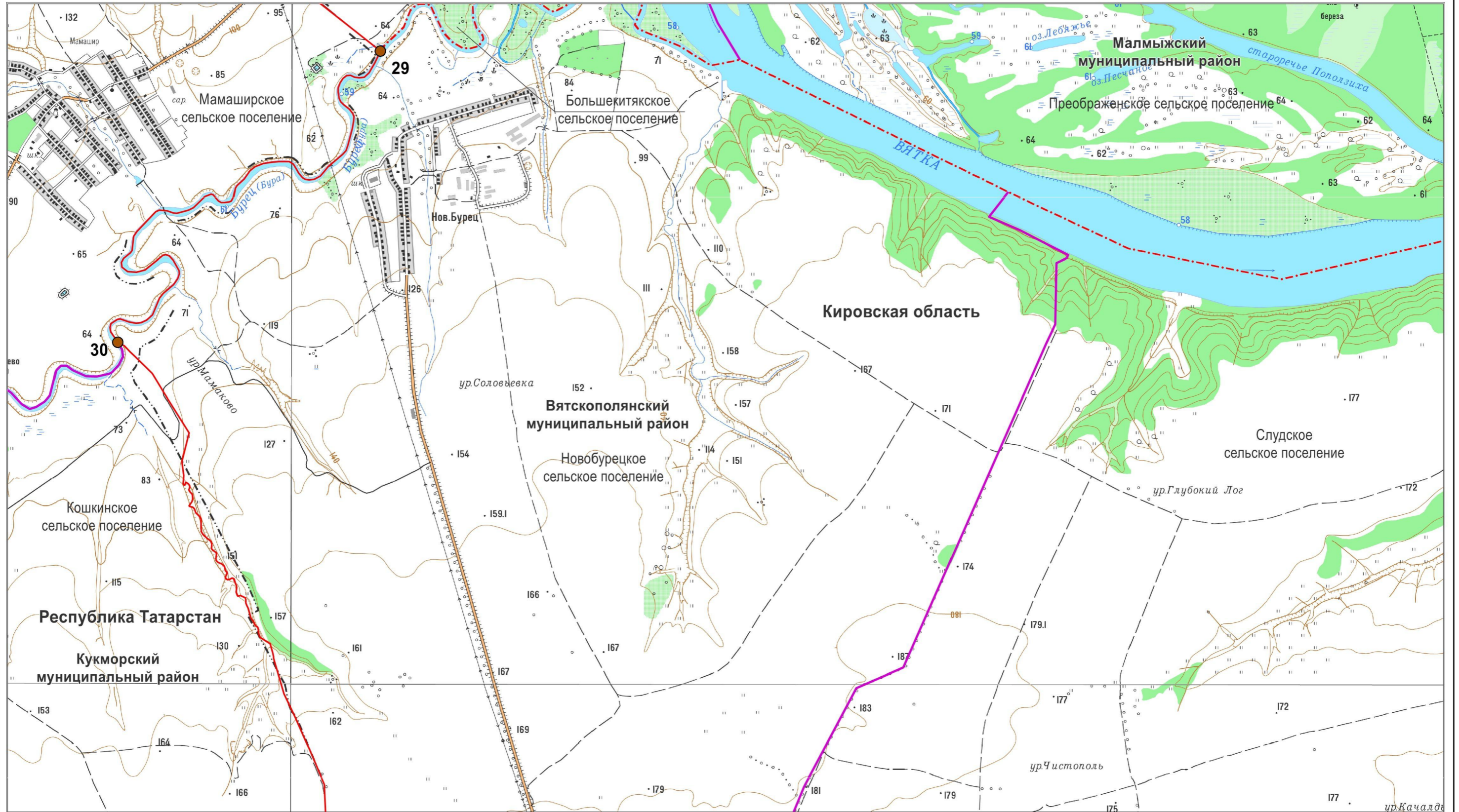
- 27 – поворотная точка границы
- граница между Кировской областью и Республикой Татарстан
- граница между субъектами Российской Федерации по данным картографической основы*

— граница поселения

*Цифровые топографические карты открытого пользования
ФГБУ «Центр геодезии, картографии и ИПД»
М 1:25 000, 2016 г.

Графическое описание местоположения границы
между Кировской областью и Республикой Татарстан

Лист 14



Масштаб 1:25 000

Используемые условные знаки и обозначения:

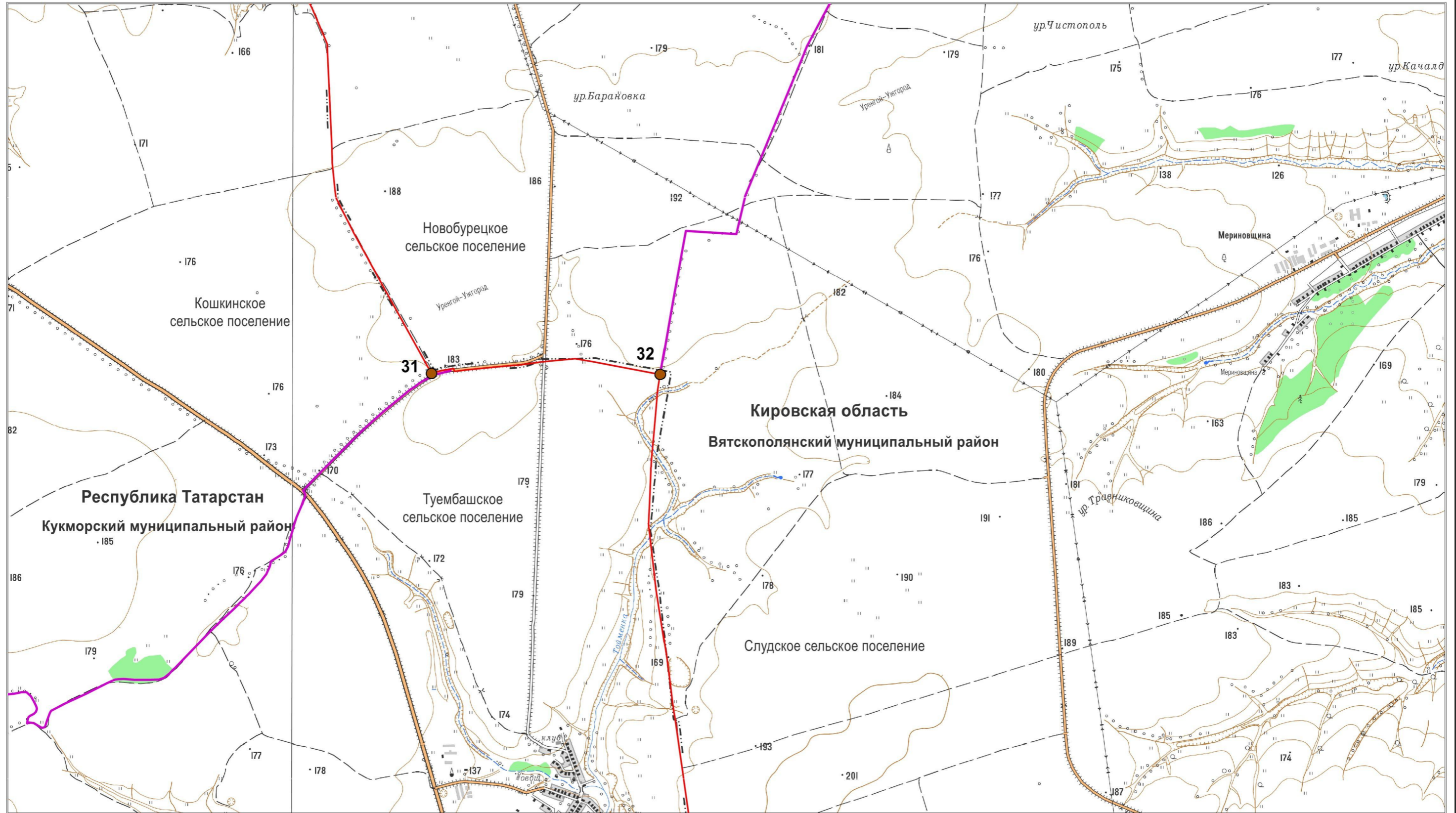
- 29 – поворотная точка границы
- граница между Кировской областью и Республикой Татарстан
- граница между субъектами Российской Федерации по данным картографической основы*

- граница муниципального района, города, муниципального округа
- граница поселения

*Цифровые топографические карты открытого пользования
ФГБУ «Центр геодезии, картографии и ИПД»
М 1:25 000, 2016 г.

Графическое описание местоположения границы
между Кировской областью и Республикой Татарстан

Лист 15



Масштаб 1:25 000

Используемые условные знаки и обозначения:

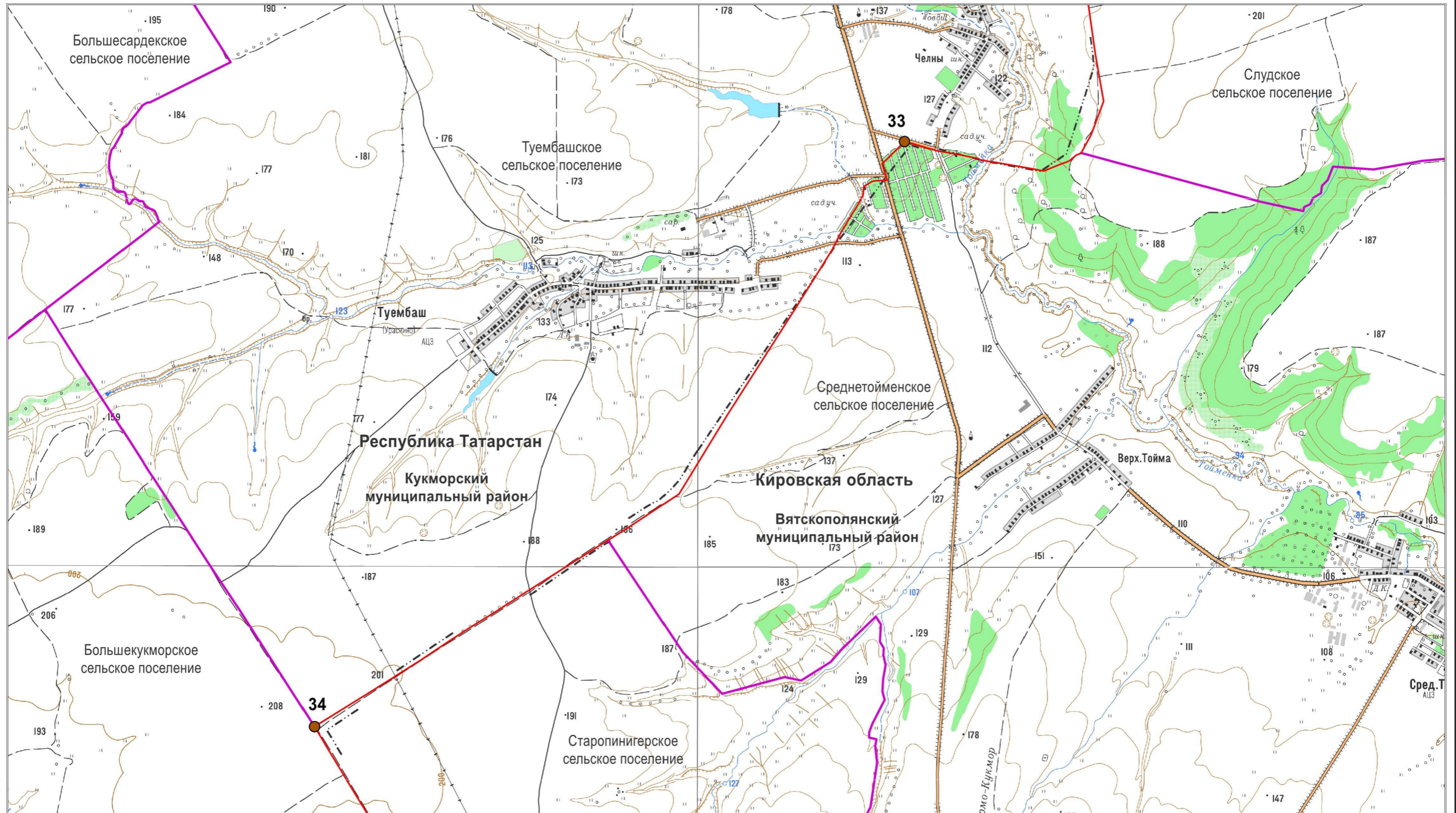
- 31 – поворотная точка границы
- граница между Кировской областью и Республикой Татарстан
- · - · - граница между субъектами Российской Федерации по данным картографической основы*

— граница поселения

*Цифровые топографические карты открытого пользования
ФГБУ «Центр геодезии, картографии и ИПД»
М 1:25 000, 2016 г.

Графическое описание местоположения границы
между Кировской областью и Республикой Татарстан

Лист 16



Масштаб 1:25 000

Используемые условные знаки и обозначения:

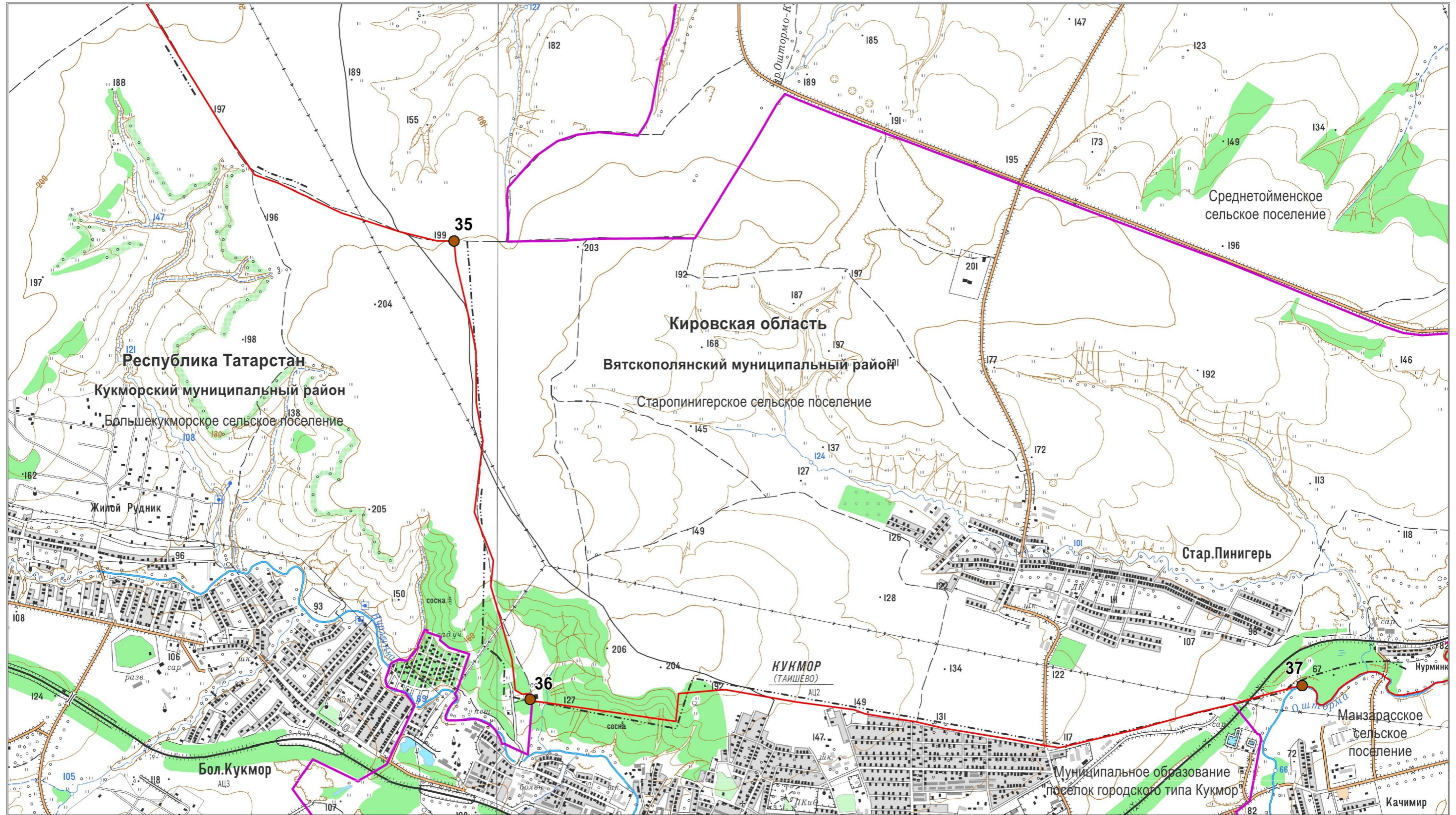
- 33 – поворотная точка границы
- граница между Кировской областью и Республикой Татарстан
- граница между субъектами Российской Федерации по данным картографической основы*

— граница поселения

*Цифровые топографические карты открытого пользования
ФГБУ «Центр геодезии, картографии и ИПД»
М 1:25 000, 2016 г.

Графическое описание местоположения границы
между Кировской областью и Республикой Татарстан

Лист 17



Масштаб 1:25 000

Используемые условные знаки и обозначения:

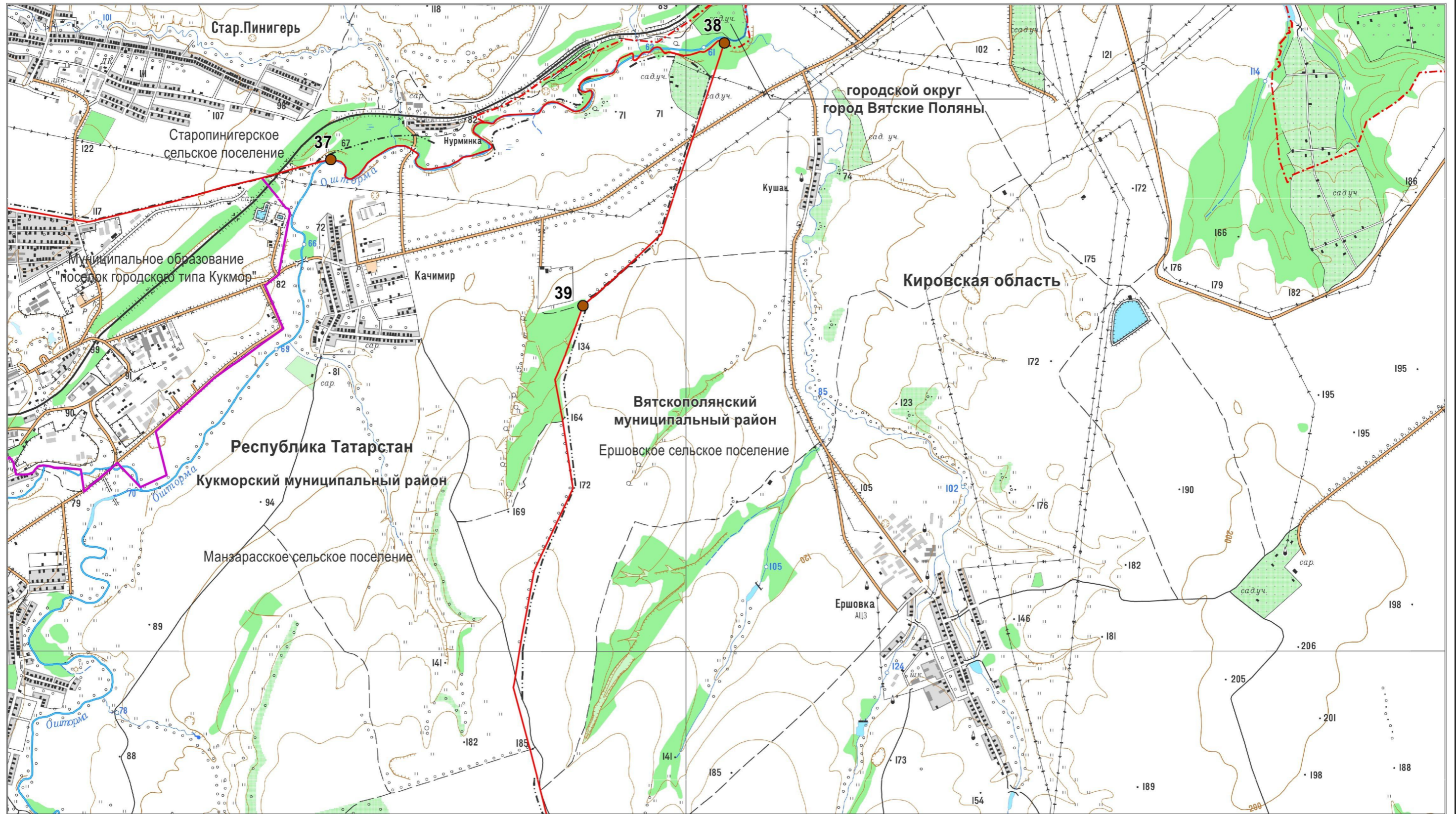
- 35 – поворотная точка границы
- граница между Кировской областью и Республикой Татарстан
- граница между субъектами Российской Федерации по данным картографической основы*

— граница поселения

*Цифровые топографические карты открытого пользования
ФГБУ «Центр геодезии, картографии и ИПД»
М 1:25 000, 2016 г.

Графическое описание местоположения границы
между Кировской областью и Республикой Татарстан

Лист 18



Масштаб 1:25 000

Используемые условные знаки и обозначения:

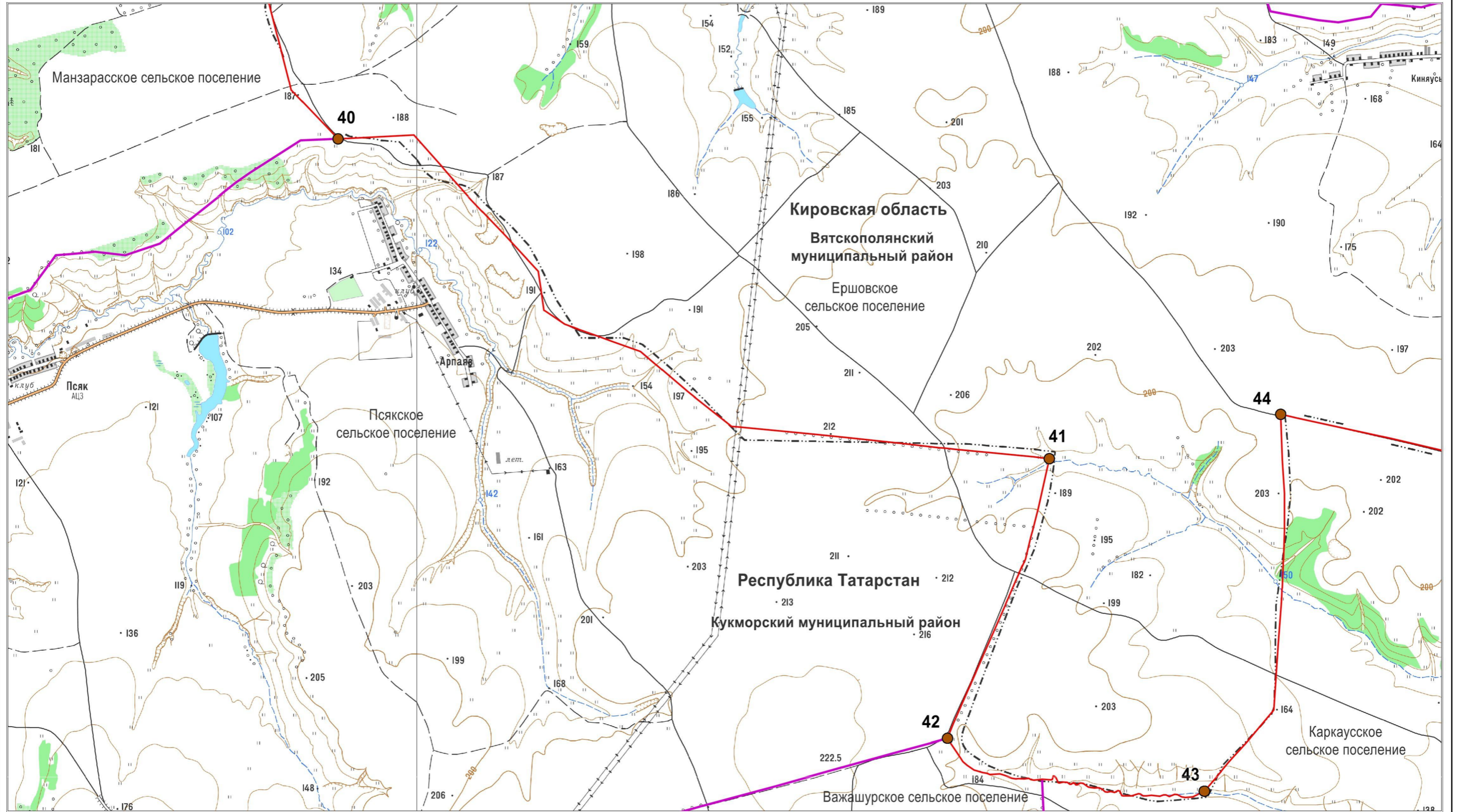
- 37 – поворотная точка границы
- граница между Кировской областью и Республикой Татарстан
- граница между субъектами Российской Федерации по данным картографической основы*

— граница поселения

*Цифровые топографические карты открытого пользования
ФГБУ «Центр геодезии, картографии и ИПД»
М 1:25 000, 2016 г.

Графическое описание местоположения границы
между Кировской областью и Республикой Татарстан

Лист 19



Масштаб 1:25 000

Используемые условные знаки и обозначения:

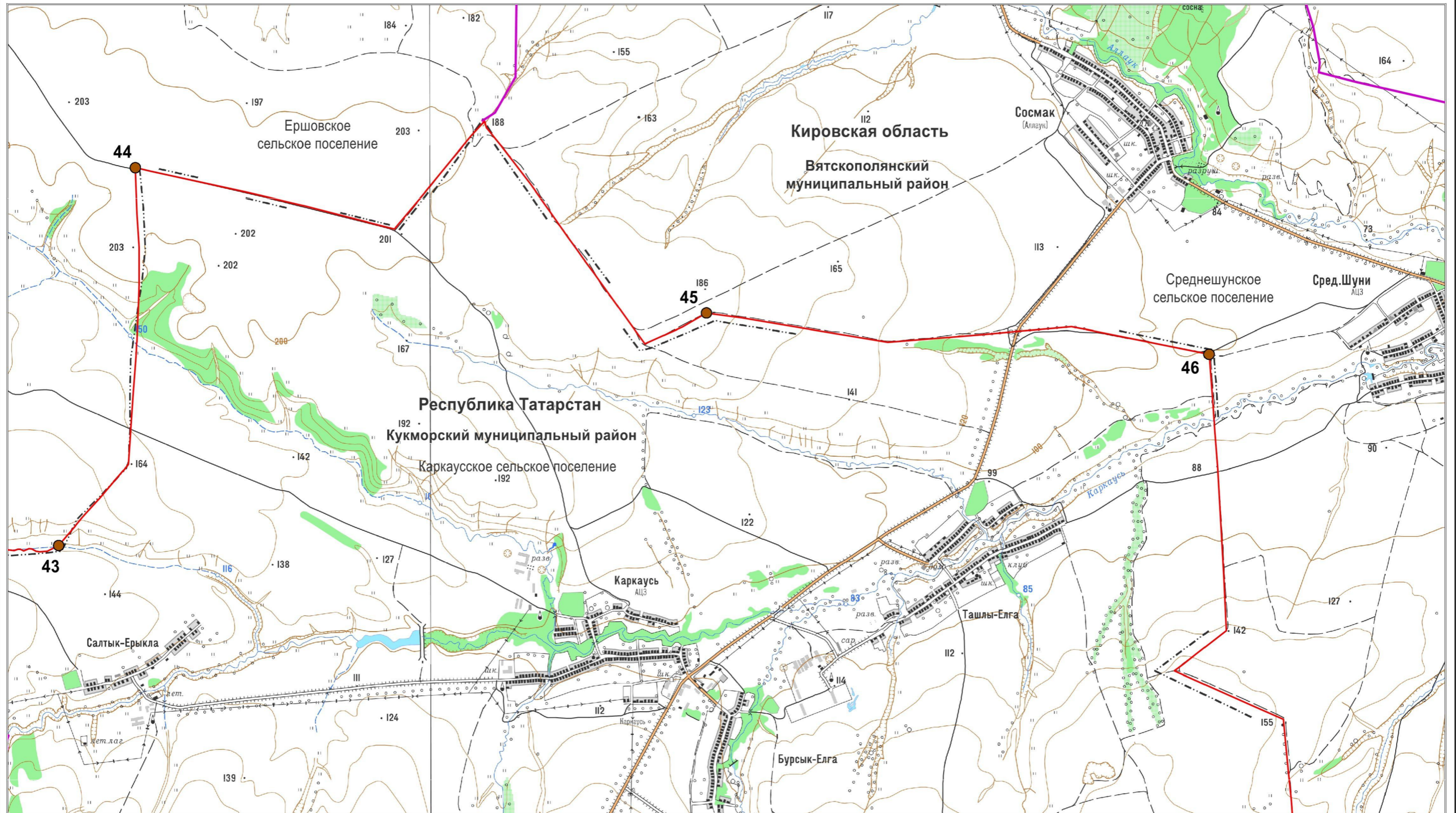
- 40 – поворотная точка границы
- граница между Кировской областью и Республикой Татарстан
- граница между субъектами Российской Федерации по данным картографической основы*

— граница поселения

*Цифровые топографические карты открытого пользования
ФГБУ «Центр геодезии, картографии и ИПД»
М 1:25 000, 2016 г.

Графическое описание местоположения границы
между Кировской областью и Республикой Татарстан

Лист 20



Масштаб 1:25 000

Используемые условные знаки и обозначения:

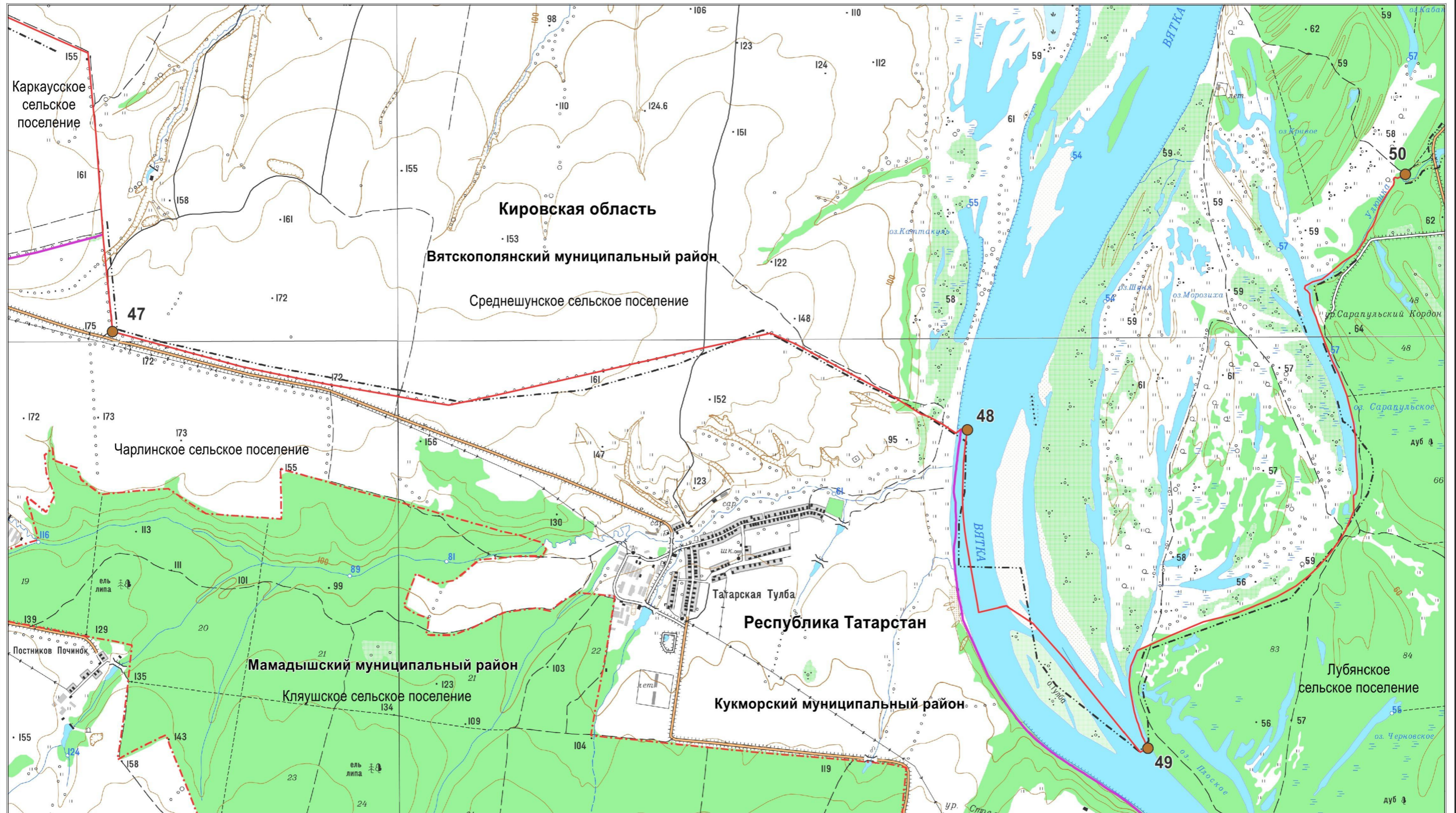
- 45 – поворотная точка границы
- граница между Кировской областью и Республикой Татарстан
- граница между субъектами Российской Федерации по данным картографической основы*

— граница поселения

*Цифровые топографические карты открытого пользования
ФГБУ «Центр геодезии, картографии и ИПД»
М 1:25 000, 2016 г.

Графическое описание местоположения границы
между Кировской областью и Республикой Татарстан

Лист 21



Масштаб 1:25 000

Используемые условные знаки и обозначения:

- 48 – поворотная точка границы
- граница между Кировской областью и Республикой Татарстан
- граница между субъектами Российской Федерации по данным картографической основы*

- граница муниципального района, города, муниципального округа
- граница поселения
- 83 – номер лесного квартала

*Цифровые топографические карты открытого пользования
ФГБУ «Центр геодезии, картографии и ИПД»
М 1:25 000, 2016 г.

ПРИЛОЖЕНИЕ № 2
к Соглашению между
Кировской областью и
Республикой Татарстан
об установлении местоположения
границы между Кировской
областью и Республикой
Татарстан
от 02.07.2023 № 177/01/2023

**ТЕКСТОВОЕ ОПИСАНИЕ
МЕСТОПОЛОЖЕНИЯ ГРАНИЦЫ МЕЖДУ
КИРОВСКОЙ ОБЛАСТЬЮ И РЕСПУБЛИКОЙ ТАТАРСТАН**

В настоящем текстовом описании местоположения границы между Кировской областью и Республикой Татарстан использованы условные обозначения (номера) поворотных точек границы, приведенные в графическом описании местоположения границы между Кировской областью и Республикой Татарстан.

Граница между Кировской областью и Республикой Татарстан проходит от точки 1, являющейся узловой (общей) точкой границ между, Кировской областью, Республикой Татарстан и Республикой Марий Эл. Узловая точка расположена в 4,8 км на юго-запад от села Ральники Кировской области, в 4,6 км на восток от деревни Семёновка Республики Марий Эл и в 4 км на северо-восток от деревни Новая Пижмарь Республики Марий Эл, на краю леса.

От точки 1 до точки 2 граница проходит в юго-восточном направлении 2,08 км вдоль северной границы лесных кварталов 2, 3, 4 Балтасинского участкового лесничества Арского лесничества Республики Татарстан, далее 0,12 км вдоль северной границы выдела лесного квартала 129 Балтасинского участкового лесничества Арского лесничества Республики Татарстан, затем 2,06 км по сельскохозяйственным угодьям, пересекая пересыхающий ручей.

От точки 2 до точки 3 граница проходит в северном направлении 3,15 км по сельскохозяйственным угодьям, пересекая реку Платинерка, до реки Платинерка.

От точки 3 до точки 4 граница проходит в общем северо-восточном направлении 1,65 км по середине реки Платинерка вниз по течению до места впадения ее в реку Кугуборка, далее в северном направлении 0,40 км по середине реки Кугуборка вверх против течения, затем 0,53 км по сельскохозяйственным угодьям, пересекая автодорогу, соединяющую село Ральники Малмыжского района Кировской области и село Шуда Балтасинского района Республики Татарстан, далее 0,93 км по западной стороне лесополосы.

От точки 4 до точки 5 граница проходит в восточном направлении 1,11 км по северной стороне лесополосы, далее 0,18 км по южной границе выдела лесного квартала 20 Малмыжского участкового лесничества Малмыжского лесничества Кировской области, 0,75 км по сельскохозяйственным угодьям, пересекая ручей, затем 1,12 км по северной стороне лесополосы, далее в юго-восточном направлении 2,53 км по северо-восточной стороне лесополосы, затем 0,16 км вдоль северо-восточной границы выдела лесного квартала 129 Балтасинского участкового лесничества Арского лесничества Республики Татарстан и 0,21 км по границе между выделами лесного квартала 23 Малмыжского участкового лесничества Малмыжского лесничества Кировской области и лесного квартала 129 Балтасинского участкового лесничества Арского лесничества Республики Татарстан.

От точки 5 до точки 6 граница проходит в северо-восточном направлении 0,20 км по границе между выделами лесного квартала 23 Малмыжского участкового лесничества Малмыжского лесничества Кировской области и лесного квартала 129 Балтасинского участкового лесничества Арского лесничества Республики Татарстан, затем 0,30 км вдоль северной границы отдельного выдела лесного квартала 129 Балтасинского участкового лесничества Арского лесничества Республики Татарстан, пересекая ручей, затем в общем северо-восточном направлении 3,36 км по сельскохозяйственным угодьям, пересекая автомобильную дорогу, соединяющую село Порез Унинского муниципального округа Кировской области и село Шуда Балтасинского района Республики Татарстан, далее в северном направлении 0,35 км по сельскохозяйственным угодьям и 0,7 км по западной стороне лесополосы.

От точки 6 до точки 7 граница проходит в восточном направлении 0,57 км по северной стороне лесополосы и 0,32 км вдоль лесного массива до ручья, далее в общем северо-восточном направлении 0,74 км по середине ручья вверх против течения, затем 0,90 км по сельскохозяйственным угодьям, пересекая автомобильную дорогу, соединяющую деревню Пукшинерь Малмыжского района Кировской области и деревню Верхний Сардек Балтасинского района Республики Татарстан, далее 0,75 км в северо-восточном и северо-западном направлениях по северо-западной и юго-западной сторонам лесополосы.

От точки 7 до точки 8 граница проходит 3,70 км по сельскохозяйственным угодьям в западном, северо-западном, северо-восточном и восточном направлениях, пересекая ручей.

От точки 8 до точки 9 граница проходит в юго-восточном направлении 3,67 км по сельскохозяйственным угодьям, пересекая пересыхающий ручей.

От точки 9 до точки 10 граница проходит в юго-восточном направлении 0,37 км по северо-восточной стороне лесополосы, далее 2,07 км вдоль юго-западной границы лесных кварталов 81, 82 Малмыжского участкового лесничества Малмыжского лесничества Кировской области до

автомобильной дороги, ведущей к селу Агня Балтасинского района Республики Татарстан.

От точки 10 до точки 11 граница проходит в юго-восточном направлении 0,91 км по северо-восточной стороне лесополосы, далее 0,82 км по сельскохозяйственным угодьям, затем 0,67 км по северо-восточной стороне лесополосы и 1,76 км по сельскохозяйственным угодьям.

От точки 11 до точки 12 граница проходит в юго-западном направлении 0,45 км по юго-восточной стороне лесополосы, далее 0,43 км по сельскохозяйственным угодьям, затем в северо-западном направлении 0,46 км по северо-восточной стороне лесополосы и сельскохозяйственным угодьям, далее в юго-западном направлении 0,49 км по сельскохозяйственным угодьям до ручья, затем в южном направлении 3,70 км по середине ручья вниз по течению.

От точки 12 до точки 13 граница проходит 2,20 км по сельскохозяйственным угодьям в юго-восточном и северо-восточном направлениях, далее в северо-восточном направлении 0,55 км по северо-западной стороне лесополосы, затем 0,62 км по сельскохозяйственным угодьям, далее 0,39 км по северо-западной стороне лесополосы, затем в общем северном направлении 1,99 км по сельскохозяйственным угодьям.

От точки 13 до точки 14 граница проходит в восточном направлении 2,39 км по сельскохозяйственным угодьям.

От точки 14 до точки 15 граница проходит в юго-западном направлении 6,55 км по сельскохозяйственным угодьям, далее 1,03 км по середине ручья вниз по течению.

От точки 15 до точки 16 граница проходит ломаной линией в общем юго-восточном направлении 5,19 км по сельскохозяйственным угодьям, пересекая пересыхающие ручьи, реку Кугуборка, далее в южном направлении 0,23 км вдоль левого бережья реки Кугуборка, затем в общем юго-восточном направлении 0,72 км по сельскохозяйственным угодьям, пересекая ручей, до реки Кугуборка.

От точки 16 до точки 17 граница проходит в общем юго-восточном направлении 3,40 км по середине реки Кугуборка вниз по течению.

От точки 17 до точки 18 граница проходит в общем юго-западном направлении 6,88 км по середине реки Шошма вверх против течения, далее 0,86 км по середине ручья вверх против течения.

От точки 18 до точки 19 граница проходит в юго-восточном направлении 7,03 км по сельскохозяйственным угодьям вдоль северо-восточной окраины села Шишинер Балтасинского района Республики Татарстан, пересекая автодорогу, соединяющую село Шишинер Балтасинского района Республики Татарстан и деревню Нослы Малмыжского района Кировской области, далее 1,60 км по северо-восточной стороне лесополосы, затем 2,18 км по сельскохозяйственным угодьям.

От точки 19 до точки 20 граница проходит ломаной линией в общем северо-восточном направлении 5,66 км по сельскохозяйственным угодьям, дважды пересекая ручей.

От точки 20 до точки 21 граница проходит в юго-западном направлении 0,18 км по сельскохозяйственным угодьям, далее 1,45 км по восточной стороне лесополосы, затем в юго-западном и юго-восточном направлениях 1,11 км по сельскохозяйственным угодьям, затем в юго-западном направлении 0,90 км вдоль северо-западной границы лесного квартала 118 Малмыжского участкового лесничества Малмыжского лесничества Кировской области до реки Большая Китячка.

От точки 21 до точки 22 граница проходит в западном направлении 0,38 км по середине реки Большая Китячка вверх против течения, затем 0,52 км в юго-западном направлении по сельскохозяйственным угодьям, далее 1,98 км по юго-восточной стороне лесополосы, затем 0,46 км вдоль северо-западной стороны лесного массива.

От точки 22 до точки 23 граница проходит в южном направлении 0,31 км вдоль западной стороны лесного массива, далее 0,72 км по сельскохозяйственным угодьям, затем в северо-восточном направлении 1,32 км по сельскохозяйственным угодьям, затем 0,34 км вдоль северо-западной границы лесного квартала 10 Кукморского участкового лесничества Сабинского лесничества Республики Татарстан и далее в том же направлении 0,62 км по сельскохозяйственным угодьям.

От точки 23 до точки 24 граница проходит в юго-восточном направлении 1,71 км по северо-восточной стороне лесополосы, далее 2,55 км по сельскохозяйственным угодьям, затем 0,14 км в северо-восточном направлении по сельскохозяйственным угодьям, далее 0,49 км по пересыхающему ручью вниз по течению.

От точки 24 до точки 25 граница проходит в юго-восточном направлении 2,33 км по сельскохозяйственным угодьям, пересекая карьер, далее 0,77 км по северо-восточной стороне лесополосы, затем 2,26 км по сельскохозяйственным угодьям до реки Бурец.

От точки 25 до точки 26 граница проходит в северо-восточном направлении 9,88 км по середине реки Бурец вниз по течению, пересекая автодорогу Р-169 «Киров – Уржум – Вятские Поляны».

От точки 26 до точки 27 граница проходит в северо-западном направлении 0,18 км по сельскохозяйственным угодьям, 0,33 км по юго-западной стороне лесополосы, далее 2,10 км по сельскохозяйственным угодьям, пересекая автодорогу, соединяющую деревню Тамаево Кукморского района Республики Татарстан и деревню Янгулово Малмыжского района Кировской области, затем в том же направлении 2,91 км по юго-западной стороне лесополосы, далее 3,18 км по сельскохозяйственным угодьям, пересекая два пересыхающих ручья.

От точки 27 до точки 28 граница проходит ломаной линией в общем юго-восточном направлении 5,78 км по сельскохозяйственным угодьям, пересекая пересыхающие ручьи.

От точки 28 до точки 29 граница проходит в юго-восточном направлении 4,64 км по сельскохозяйственным угодьям, пересекая автодорогу, соединяющую село Старый Бурец Малмыжского района Кировской области и село Мамашир Кукморского района Республики Татарстан, пересекая пересыхающий ручей, до реки Бурец.

От точки 29 до точки 30 граница проходит в юго-западном направлении 4,27 км по середине реки Бурец вверх против течения.

От точки 30 до точки 31 граница проходит в юго-восточном направлении 1,08 км по сельскохозяйственным угодьям, далее 1,32 км по середине пересыхающего ручья вверх против течения, затем 2,06 км по сельскохозяйственным угодьям, далее 0,97 км по северо-восточной стороне лесополосы, затем 0,37 км по сельскохозяйственным угодьям и по северо-восточной стороне лесополосы до автодороги, ведущей в село Новый Бурец Вятскополянского района Кировской области.

От точки 31 до точки 32 граница проходит в восточном направлении 0,15 км по северной стороне полосы отвода автодороги, ведущей в село Новый Бурец Вятскополянского района Кировской области, пересекает ее, затем 0,48 км по южной стороне полосы отвода этой дороги, далее 0,90 км по сельскохозяйственным угодьям, пересекая автодорогу, ведущую в деревню Челны Кукморского района Республики Татарстан.

От точки 32 до точки 33 граница проходит в южном направлении 3,77 км по сельскохозяйственным угодьям, пересекая пересыхающий ручей, реку Тойменка, далее в юго-западном направлении 0,24 км вдоль южной границы обособленного выдела лесного квартала 38 Кукморского участкового лесничества Сабинского лесничества Республики Татарстан, затем в северо-западном направлении 0,39 км по сельскохозяйственным угодьям, пересекая реку Тойменка, затем 0,29 км по северной границе садовых участков Вятскополянского района Кировской области, далее 0,23 км по южной стороне автодороги между юго-западной окраиной деревни Челны Кукморского района Республики Татарстан и садовыми участками Вятскополянского района Кировской области.

От точки 33 до точки 34 граница проходит ломаной линией в юго-западном направлении 0,84 км по северо-западной стороне садовых участков Вятскополянского района Кировской области, пересекая пересыхающий ручей, 0,11 км по сельскохозяйственным угодьям, пересекая ручей и автодорогу к селу Туембаш Кукморского района Республики Татарстан, далее 0,16 км по юго-восточной стороне лесополосы, затем 3,05 км по сельскохозяйственным угодьям, далее 0,45 км по юго-восточной стороне лесополосы и далее 1,19 км по сельскохозяйственным угодьям.

От точки 34 до точки 35 граница проходит в юго-восточном направлении 3,18 км по сельскохозяйственным угодьям.

От точки 35 до точки 36 граница проходит в южном направлении 2,36 км по сельскохозяйственным угодьям, далее в юго-восточном направлении 0,86 км вдоль восточной границы лесного квартала 399 Кукморского участкового лесничества Сабинского лесничества Республики Татарстан.

От точки 36 до точки 37 граница проходит в юго-восточном, северном и восточном направлениях 1,44 км между лесным кварталом 399 Кукморского участкового лесничества Сабинского лесничества Республики Татарстан и лесным массивом Вятско-Полянского лесничества Кировской области, далее в юго-восточном направлении 2,31 км вдоль северной окраины города Кукмора Кукморского района Республики Татарстан, пересекая автодорогу, соединяющую деревню Старый Пинигерь Вятскополянского района Кировской области и город Кукмор Кукморского района Республики Татарстан, затем граница проходит в северо-восточном направлении 1,21 км по сельскохозяйственным угодьям до полосы отвода железной дороги, далее в том же направлении 0,25 км, пересекая полосу отвода железной дороги, затем проходит по сельскохозяйственным угодьям 0,20 км до реки Ошторма.

От точки 37 до точки 38 граница проходит в общем северо-восточном направлении 3,87 км по середине реки Ошторма вниз по течению.

От точки 38 до точки 39 граница проходит в юго-западном направлении 0,2 км через лесной массив, далее 0,55 км по сельскохозяйственным угодьям до лесополосы, пересекая автодорогу Кукмор – Вятские Поляны, затем граница проходит в юго-западном направлении 0,57 км по восточной стороне лесополосы, далее 0,71 км по юго-восточной стороне лесополосы.

От точки 39 до точки 40 граница проходит в южном направлении 0,79 км вдоль восточной границы лесного квартала 391 Кукморского участкового лесничества Сабинского лесничества Республики Татарстан, далее 1,35 км в общем южном направлении по восточной стороне лесополосы, затем в юго-западном направлении 0,54 км по сельскохозяйственным угодьям, далее в юго-восточном направлении 1,69 км по сельскохозяйственным угодьям.

От точки 40 до точки 41 граница проходит в восточном и юго-восточном направлениях 3,87 км по сельскохозяйственным угодьям, затем 1,35 км по северной стороне лесополосы, далее в том же направлении 0,45 км по сельскохозяйственным угодьям.

От точки 41 до точки 42 граница проходит в юго-западном направлении 0,47 км по сельскохозяйственным угодьям, пересекая ручей, далее в том же направлении 0,96 км по восточной стороне лесополосы, затем 0,56 км по сельскохозяйственным угодьям.

От точки 42 до точки 43 граница проходит в юго-восточном направлении 0,29 км по сельскохозяйственным угодьям, пересекая лесопосадку, далее в восточном направлении 1,68 км по середине пересыхающего ручья вниз по течению.

От точки 43 до точки 44 граница проходит в северо-восточном направлении 1,54 км по сельскохозяйственным угодьям, пересекая пересыхающий ручей, далее в северном направлении 0,41 км вдоль западной границы выдела лесного квартала 32 Кукморского участкового лесничества Сабинского лесничества Республики Татарстан, затем 0,77 км по сельскохозяйственным угодьям.

От точки 44 до точки 45 граница проходит ломаной линией в общем юго-восточном направлении 5,03 км по сельскохозяйственным угодьям.

От точки 45 до точки 46 граница проходит в юго-восточном направлении 1,37 км по сельскохозяйственным угодьям, далее в восточном направлении 0,31 км вдоль северо-западной границы выдела лесного квартала 32 Кукморского участкового лесничества Сабинского лесничества Республики Татарстан, затем 0,19 км по сельскохозяйственным угодьям, далее в восточном направлении по северной стороне лесополосы 0,71 км, пересекая автодорогу «Мамадыш – Кукмор» – Каркаусь – Сосмак, затем в юго-восточном направлении 0,85 км по сельскохозяйственным угодьям.

От точки 46 до точки 47 граница проходит в южном, юго-западном и юго-восточном направлениях 3,09 км по сельскохозяйственным угодьям, пересекая реку Каркаусь, далее 0,36 км в южном направлении по восточной стороне лесополосы, затем 1,03 км по сельскохозяйственным угодьям, далее 0,48 км по восточной стороне лесополосы.

От точки 47 до точки 48 граница проходит в общем восточном направлении 4,03 км по северной стороне лесополосы, затем в северо-восточном направлении 0,45 км по сельскохозяйственным угодьям, далее в юго-восточном направлении 0,68 км по северо-восточной стороне лесополосы, затем 0,74 км по сельскохозяйственным угодьям, далее в северо-восточном направлении 0,04 км по сельскохозяйственным угодьям до реки Вятка, затем в восточном направлении по акватории реки Вятка до линии фарватера.

От точки 48 до точки 49 граница проходит в южном направлении 1,24 км по фарватеру реки Вятка вниз по течению, затем, огибая с севера остров Тулба, в общем юго-восточном направлении 1,53 км по середине восточного рукава реки Вятка вниз по течению, затем в северо-восточном направлении 0,06 км по акватории реки Вятка.

От точки 49 до точки 50 граница проходит в северо-западном направлении 0,34 км по акватории реки Вятка вдоль левого берега, затем в общем северном направлении 0,35 км по заливу, далее в северо-восточном направлении 1,92 км по середине пересыхающего ручья вверх против течения, затем в северном и северо-западном направлениях 1,48 км по восточному берегу озера Сарапульское до устья реки Улюшка, далее в северо-восточном направлении 1,08 км по середине реки Улюшка вверх против течения.

Граница между Кировской областью и Республикой Татарстан заканчивается в точке 50, являющейся узловой (общей) точкой границ

Кировской области, Республики Татарстан и Удмуртской Республики. Узловая точка расположена на юго-западной границе выдела 28 квартала 233 Южного участкового лесничества Кизнерского лесничества Удмуртской Республики, северо-западной границе квартала 31 Лубянского участкового лесничества Елабужского лесничества Республики Татарстан, юго-западной границе выдела 19 квартала 59 Сосновского участкового лесничества Вятско-Полянского лесничества Кировской области.