



ПРАВИТЕЛЬСТВО КИРОВСКОЙ ОБЛАСТИ

ПОСТАНОВЛЕНИЕ

30.06.2023

№ 360-П

г. Киров

О зонах охраны объекта культурного наследия (памятника истории и культуры) народов Российской Федерации регионального значения «Дом, где в 1919 г. находился штаб 2-й армии Восточного фронта», расположенного по адресу: Кировская область, г. Вятские Поляны, ул. Советская, д. 17, и требованиях к градостроительным регламентам в границах территорий данных зон

В соответствии с постановлением Правительства Российской Федерации от 12.09.2015 № 972 «Об утверждении Положения о зонах охраны объектов культурного наследия (памятников истории и культуры) народов Российской Федерации и о признании утратившими силу отдельных положений нормативных правовых актов Правительства Российской Федерации», пунктом 8 части 2 статьи 3, частью 2 статьи 8 Закона Кировской области от 04.05.2007 № 105-ЗО «Об объектах культурного наследия (памятниках истории и культуры) народов Российской Федерации, расположенных на территории Кировской области», на основании проекта зон охраны объекта культурного наследия регионального значения «Дом, где в 1919 г. находился штаб 2-й армии Восточного фронта» расположенного по адресу: Кировская область, г. Вятские Поляны, ул. Советская 17, режимов использования земель и земельных участков, требований к градостроительным регламентам в границах данных зон, разработанного обществом с ограниченной ответственностью «Кадастр. Недвижимость», и представления управления

государственной охраны объектов культурного наследия Кировской области Правительство Кировской области ПОСТАНОВЛЯЕТ:

1. Установить охранную зону объекта культурного наследия (памятника истории и культуры) народов Российской Федерации регионального значения «Дом, где в 1919 г. находился штаб 2-й армии Восточного фронта», расположенного по адресу: Кировская область, г. Вятские Поляны, ул. Советская, д. 17, согласно приложению № 1.

2. Установить зону регулирования застройки и хозяйственной деятельности объекта культурного наследия (памятника истории и культуры) народов Российской Федерации регионального значения «Дом, где в 1919 г. находился штаб 2-й армии Восточного фронта», расположенного по адресу: Кировская область, г. Вятские Поляны, ул. Советская, д. 17, согласно приложению № 2.

3. Утвердить требования к градостроительным регламентам в границах территорий зон охраны объекта культурного наследия (памятника истории и культуры) народов Российской Федерации регионального значения «Дом, где в 1919 г. находился штаб 2-й армии Восточного фронта», расположенного по адресу: Кировская область, г. Вятские Поляны, ул. Советская, д. 17, согласно приложению № 3.

4. Наделить управление государственной охраны объектов культурного наследия Кировской области полномочиями по возмещению убытков, причиненных ограничением прав лиц, указанных в пункте 2 статьи 57.1 Земельного кодекса Российской Федерации, в связи с установлением данных зон охраны.

5. Определить, что требования о возмещении убытков, причиненных ограничением прав лиц, указанных в пункте 2 статьи 57.1 Земельного кодекса Российской Федерации, в связи с установлением данных зон охраны, могут быть предъявлены такими лицами в срок не более чем пять лет со дня установления зон охраны либо со дня, когда указанные лица узнали или должны были узнать об установлении зон охраны.

6. Настоящее постановление вступает в силу с 01.03.2024. Пункт 3 настоящего постановления действует до 01.03.2030.

Губернатор
Кировской области А.В. Соколов



Приложение № 1

к постановлению Правительства
Кировской области
от 30.06.2023 № 360-П

ОХРАННАЯ ЗОНА

**объекта культурного наследия (памятника истории и культуры)
народов Российской Федерации регионального значения «Дом,
где в 1919 г. находился штаб 2-й армии Восточного фронта»,
расположенного по адресу: Кировская область,
г. Вятские Поляны, ул. Советская, д. 17**

1. Охранная зона объекта культурного наследия (памятника истории и культуры) народов Российской Федерации регионального значения «Дом, где в 1919 г. находился штаб 2-й армии Восточного фронта», расположенного по адресу: Кировская область, г. Вятские Поляны, ул. Советская, д. 17 (далее – охранная зона), имеет следующие координаты характерных точек ее границы в системе координат МСК-43:


Обозначение характерных точек границы охранной зоны	Координаты характерных точек границы охранной зоны в системе координат МСК-43		Метод определения координат характерной точки	Средняя квадратичная погрешность положения характерной точки
	X	Y		
1	319 890,70	2 283 448,00	геодезический метод	0,1 метра
2	319 890,70	2 283 448,37	геодезический метод	0,1 метра
3	319 896,50	2 283 462,11	геодезический метод	0,1 метра
4	319 778,94	2 283 463,49	геодезический метод	0,1 метра
5	319 778,94	2 283 449,48	геодезический метод	0,1 метра
6	319 783,68	2 283 449,43	геодезический метод	0,1 метра

Обозначение характерных точек грани- цы охранной зоны	Координаты характер- ных точек границы охранной зоны в системе координат МСК-43		Метод опреде- ления координат характерной точки	Средняя квад- ратичная по- грешность по- ложения ха- рактерной точки
	X	Y		
7	319 816,59	2 283 449,04	геодезический метод	0,1 метра
8	319 816,44	2 283 448,09	геодезический метод	0,1 метра
9	319 814,29	2 283 435,17	геодезический метод	0,1 метра
10	319 813,89	2 283 426,05	геодезический метод	0,1 метра
11	319 815,63	2 283 426,31	геодезический метод	0,1 метра
12	319 820,40	2 283 424,70	геодезический метод	0,1 метра
13	319 820,60	2 283 439,70	геодезический метод	0,1 метра
14	319 820,78	2 283 448,81	геодезический метод	0,1 метра
15	319 860,40	2 283 449,00	геодезический метод	0,1 метра
16	319 872,10	2 283 448,40	геодезический метод	0,1 метра
1	319 890,70	2 283 448,00	геодезический метод	0,1 метра

2. Графическое описание местоположения границы охранной зоны отражено в приложении.

Приложение
к охранной зоне

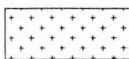
ГРАФИЧЕСКОЕ ОПИСАНИЕ
местоположения границы охранной зоны



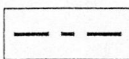
Условные обозначения



Объект культурного наследия (памятник истории и культуры) народов Российской Федерации регионального значения «Дом, где находился штаб 2-й армии Восточного фронта», расположенный по адресу: Кировская область, г. Вятские Поляны, ул. Советская, д. 17



Охранная зона



Граница охранной зоны

Приложение № 2

к постановлению Правительства
Кировской области
от 30.06.2023 № 360-П

ЗОНА
регулирования застройки и хозяйственной деятельности
объекта культурного наследия (памятника истории и культуры)
народов Российской Федерации регионального значения «Дом,
где в 1919 г. находился штаб 2-й армии Восточного фронта»,
расположенного по адресу: Кировская область,
г. Вятские Поляны, ул. Советская, д. 17

1. Зона регулирования застройки и хозяйственной деятельности объекта культурного наследия (памятника истории и культуры) народов Российской Федерации регионального значения «Дом, где в 1919 г. находился штаб 2-й армии Восточного фронта», расположенного по адресу: Кировская область, г. Вятские Поляны, ул. Советская, д. 17 (далее – зона регулирования застройки и хозяйственной деятельности), состоит из двух участков.

1.1. Первый участок зоны регулирования застройки и хозяйственной деятельности имеет следующие координаты характерных точек ее границы в системе координат МСК-43:

Обозначение характерных точек границы первого участка зоны регулирования застройки и хозяйственной деятельности	Координаты характерных точек границы первого участка зоны регулирования застройки и хозяйственной деятельности в системе координат МСК-43		Метод определения координат характерной точки	Средняя квадратичная погрешность положения характерной точки
	X	Y		
1	319 839,87	2 283 272,67	геодезический метод	0,1 метра

Обозначение характерных точек грани- цы первого участка зоны регулирува- ния застрой- ки и хозяй- ственной де- ятельности	Координаты характер- ных точек границы пер- вого участка зоны регу- лирования застройки и хозяйственной дея- тельности в системе ко- ординат МСК-43		Метод опреде- ления координат характерной точки	Средняя квад- ратичная по- грешность по- ложения ха- рактерной точки
	X	Y		
2	319 839,89	2 283 276,27	геодезический метод	0,1 метра
3	319 839,89	2 283 288,68	геодезический метод	0,1 метра
4	319 839,06	2 283 296,01	геодезический метод	0,1 метра
5	319 840,51	2 283 299,28	геодезический метод	0,1 метра
6	319 840,72	2 283 303,93	геодезический метод	0,1 метра
7	319 841,06	2 283 311,79	геодезический метод	0,1 метра
8	319 843,79	2 283 311,80	геодезический метод	0,1 метра
9	319 853,39	2 283 310,31	геодезический метод	0,1 метра
10	319 863,37	2 283 310,40	геодезический метод	0,1 метра
11	319 864,61	2 283 350,06	геодезический метод	0,1 метра
12	319 868,80	2 283 362,00	геодезический метод	0,1 метра
13	319 851,00	2 283 362,20	геодезический метод	0,1 метра
14	319 825,00	2 283 363,30	геодезический метод	0,1 метра
15	319 822,30	2 283 363,50	геодезический метод	0,1 метра
16	319 819,90	2 283 363,60	геодезический метод	0,1 метра
17	319 820,00	2 283 370,30	геодезический метод	0,1 метра
18	319 820,60	2 283 390,30	геодезический	0,1 метра

Обозначение характерных точек грани- цы первого участка зоны регулирува- ния застрой- ки и хозяй- ственной де- ятельности	Координаты характер- ных точек границы пер- вого участка зоны регу- лирования застройки и хозяйственной дея- тельности в системе ко- ординат МСК-43		Метод опреде- ления координат характерной точки	Средняя квад- ратичная по- грешность по- ложения ха- рактерной точки
	X	Y		
			метод	
19	319 820,20	2 283 404,90	геодезический метод	0,1 метра
20	319 820,20	2 283 406,70	геодезический метод	0,1 метра
21	319 821,50	2 283 412,10	геодезический метод	0,1 метра
22	319 821,50	2 283 417,50	геодезический метод	0,1 метра
23	319 820,40	2 283 424,70	геодезический метод	0,1 метра
24	319 815,63	2 283 426,31	геодезический метод	0,1 метра
25	319 813,89	2 283 426,05	геодезический метод	0,1 метра
26	319 814,29	2 283 435,17	геодезический метод	0,1 метра
27	319 816,44	2 283 448,09	геодезический метод	0,1 метра
28	319 816,59	2 283 449,04	геодезический метод	0,1 метра
29	319 783,68	2 283 449,43	геодезический метод	0,1 метра
30	319 783,59	2 283 434,12	геодезический метод	0,1 метра
31	319 782,84	2 283 424,39	геодезический метод	0,1 метра
32	319 788,75	2 283 419,58	геодезический метод	0,1 метра
33	319 788,81	2 283 402,42	геодезический метод	0,1 метра
34	319 788,84	2 283 391,19	геодезический метод	0,1 метра

Обозначение характерных точек грани- цы первого участка зоны регулирува- ния застрой- ки и хозяй- ственной де- ятельности	Координаты характер- ных точек границы пер- вого участка зоны регу- лирования застройки и хозяйственной дея- тельности в системе ко- ординат МСК-43		Метод опреде- ления координат характерной точки	Средняя квад- ратичная по- грешность по- ложения ха- рактерной точки
	X	Y		
35	319 789,19	2 283 382,23	геодезический метод	0,1 метра
36	319 784,26	2 283 365,47	геодезический метод	0,1 метра
37	319 784,46	2 283 362,08	геодезический метод	0,1 метра
38	319 754,86	2 283 362,42	геодезический метод	0,1 метра
39	319 757,27	2 283 356,28	геодезический метод	0,1 метра
40	319 757,54	2 283 336,53	геодезический метод	0,1 метра
41	319 756,85	2 283 316,60	геодезический метод	0,1 метра
42	319 756,35	2 283 288,57	геодезический метод	0,1 метра
43	319 756,15	2 283 280,80	геодезический метод	0,1 метра
44	319 755,88	2 283 278,77	геодезический метод	0,1 метра
45	319 755,58	2 283 276,57	геодезический метод	0,1 метра
46	319 755,58	2 283 271,29	геодезический метод	0,1 метра
47	319 783,64	2 283 270,76	геодезический метод	0,1 метра
48	319 792,83	2 283 271,24	геодезический метод	0,1 метра
49	319 794,25	2 283 272,28	геодезический метод	0,1 метра
50	319 814,19	2 283 272,21	геодезический метод	0,1 метра
1	319 839,87	2 283 272,67	геодезический	0,1 метра

Обозначение характерных точек грани- цы первого участка зоны регулирува- ния застрой- ки и хозяй- ственной дея- тельности	Координаты характер- ных точек границы пер- вого участка зоны регу- лирования застройки и хозяйственной дея- тельности в системе ко- ординат МСК-43		Метод опреде- ления координат характерной точки	Средняя квад- ратичная по- грешность по- ложения ха- рактерной точки
	X	Y		
			метод	

1.2. Второй участок зоны регулирования застройки и хозяйственной деятельности имеет следующие координаты характерных точек ее границы в системе координат МСК-43:

Обозначение характерных точек грани- цы второго участка зоны регулирува- ния застройки и хозяйствен- ной деятель- ности	Координаты характер- ных точек границы вто- рого участка зоны регу- лирования застройки и хозяйственной дея- тельности в системе ко- ординат МСК-43		Метод опреде- ления координат характерной точки	Средняя квад- ратичная по- грешность по- ложения ха- рактерной точки
	X	Y		
1	319 896,50	2 283 462,11	геодезический метод	0,1 метра
2	319 897,80	2 283 467,71	геодезический метод	0,1 метра
3	319 897,27	2 283 467,89	геодезический метод	0,1 метра
4	319 897,32	2 283 484,41	геодезический метод	0,1 метра
5	319 898,51	2 283 501,51	геодезический метод	0,1 метра
6	319 899,77	2 283 501,94	геодезический метод	0,1 метра
7	319 899,85	2 283 508,47	геодезический метод	0,1 метра

Обозначение характерных точек грани- цы второго участка зоны регулирува- ния застройки и хозяйствен- ной деятель- ности	Координаты характер- ных точек границы вто- рого участка зоны регу- лирования застройки и хозяйственной дея- тельности в системе ко- ординат МСК-43		Метод опреде- ления координат характерной точки	Средняя квад- ратичная по- грешность по- ложения ха- рактерной точки
	X	Y		
8	319 873,82	2 283 509,86	геодезический метод	0,1 метра
9	319 873,68	2 283 542,17	геодезический метод	0,1 метра
10	319 856,09	2 283 542,33	геодезический метод	0,1 метра
11	319 837,72	2 283 542,51	геодезический метод	0,1 метра
12	319 837,83	2 283 540,03	геодезический метод	0,1 метра
13	319 821,32	2 283 540,51	геодезический метод	0,1 метра
14	319 821,60	2 283 535,29	геодезический метод	0,1 метра
15	319 824,83	2 283 521,23	геодезический метод	0,1 метра
16	319 805,28	2 283 519,83	геодезический метод	0,1 метра
17	319 804,56	2 283 512,84	геодезический метод	0,1 метра
18	319 805,50	2 283 504,98	геодезический метод	0,1 метра
19	319 803,44	2 283 487,42	геодезический метод	0,1 метра
20	319 791,54	2 283 486,18	геодезический метод	0,1 метра
21	319 779,31	2 283 484,92	геодезический метод	0,1 метра
22	319 779,20	2 283 480,05	геодезический метод	0,1 метра
23	319 778,94	2 283 463,49	геодезический метод	0,1 метра

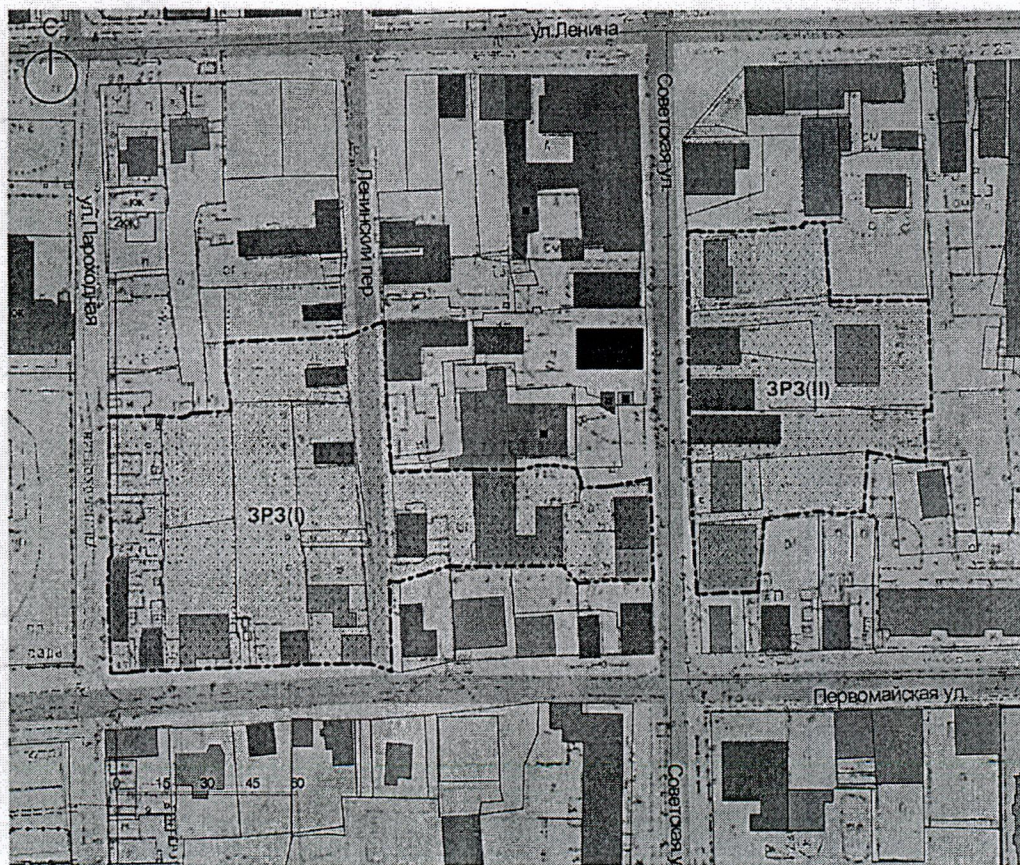
Обозначение характерных точек грани- цы второго участка зоны регулирува- ния застройки и хозяйствен- ной деятель- ности	Координаты характер- ных точек границы вто- рого участка зоны регу- лирования застройки и хозяйственной дея- тельности в системе ко- ординат МСК-43		Метод опреде- ления координат характерной точки	Средняя квад- ратичная по- грешность по- ложения ха- рактерной точки
	X	Y		
1	319 896,50	2 283 462,11	геодезический метод	0,1 метра

2. Графическое описание местоположения границ зоны регулирования застройки и хозяйственной деятельности отражено в приложении.

Приложение

к зоне регулирования
застройки и
хозяйственной
деятельности

ГРАФИЧЕСКОЕ ОПИСАНИЕ
местоположения границ зоны регулирования застройки
и хозяйственной деятельности



Условные обозначения

- Объект культурного наследия (памятник истории и культуры) народов Российской Федерации регионального значения «Дом, где находился штаб 2-й армии Восточного фронта», расположенный по адресу: Кировская область, г. Вятские Поляны, ул. Советская, д. 17
- Зона регулирования застройки и хозяйственной деятельности
- Границы зоны регулирования застройки и хозяйственной деятельности

Приложение № 3

УТВЕРЖДЕНЫ

постановлением Правительства
Кировской области
от 30.06.2023 № 360-П

ТРЕБОВАНИЯ

к градостроительным регламентам в границах территорий зон охраны объекта культурного наследия (памятника истории и культуры) народов Российской Федерации регионального значения «Дом, где в 1919 г. находился штаб 2-й армии Восточного фронта», расположенного по адресу: Кировская область, г. Вятские Поляны, ул. Советская, д. 17

1. Градостроительные регламенты в границах территории охранной зоны объекта культурного наследия (памятника истории и культуры) народов Российской Федерации регионального значения «Дом, где в 1919 г. находился штаб 2-й армии Восточного фронта», расположенного по адресу: Кировская область, г. Вятские Поляны, ул. Советская, д. 17, устанавливаются с учетом:

запрета на строительство объектов капитального строительства, за исключением применения специальных мер, направленных на сохранение и восстановление (регенерацию) историко-градостроительной и (или) природной среды объекта культурного наследия (памятника истории и культуры) народов Российской Федерации регионального значения «Дом, где в 1919 г. находился штаб 2-й армии Восточного фронта», расположенного по адресу: Кировская область, г. Вятские Поляны, ул. Советская, д. 17;

запрета на проведение работ, создающих динамические нагрузки на объект культурного наследия (памятник истории и культуры) народов Российской Федерации регионального значения «Дом, где в 1919 г.

находился штаб 2-й армии Восточного фронта», расположенного по адресу: Кировская область, г. Вятские Поляны, ул. Советская, д. 17, превышающие нормативные нагрузки, и угрозу сохранности его исторической среды;

запрета на размещение некапитальных строений, сооружений;

запрета на изменение исторической планировочной структуры;

запрета на изменение существующего рельефа местности;

запрета на использование земельных участков, объектов капитального строительства для размещения и эксплуатации высотных сооружений связи;

запрета на посадку зеленых насаждений, высота произрастания которых превышает 1,5 метра;

запрета на установку отдельно стоящих рекламных и информационных конструкций, за исключением указателей расположения туристских ресурсов;

запрета на загрязнение почв, устройство свалок и захоронений мусора, устройство свалок снега;

требования к использованию в покрытии пешеходных площадок, тротуаров традиционных натуральных материалов или материалов, имитирующих традиционные натуральные;

допустимости установки скамей, урн, цветочниц, отвечающих характеристикам элементов исторической среды;

допустимости строительства объектов инженерной и транспортной инфраструктур, за исключением наземных и надземных сетей газоснабжения, теплоснабжения, водоснабжения и электроснабжения;

допустимости ограничения движения транспортных средств, осуществляющих транзитные перевозки;

допустимости установки отдельно стоящих указателей расположения туристских ресурсов высотой не более 2,8 метра;

допустимости капитального ремонта и реконструкции объектов инженерной и транспортной инфраструктур;

допустимости сохранения планировочных, типологических, масштабных характеристик историко-градостроительной среды;

допустимости сохранения исторически сложившихся границ земельных участков;

допустимости посадки зеленых насаждений, место и высота произрастания которых не препятствует визуальному восприятию объекта культурного наследия (памятника истории и культуры) народов Российской Федерации регионального значения «Дом, где в 1919 г. находился штаб 2-й армии Восточного фронта», расположенного по адресу: Кировская область, г. Вятские Поляны, ул. Советская, д. 17, и окружающей его историко-культурной среды, а также регулирования плотности их посадки и высоты произрастания, обеспечивающих такое восприятие;

допустимости установки отдельно стоящего осветительного оборудования, отвечающего характеристикам элементов исторической среды;

допустимости установки произведений монументально-декоративного искусства, фонтанов и иных малых архитектурных форм с применением традиционных натуральных материалов, а также с применением цветовых решений, гармонирующих с цветовыми решениями исторической застройки;

допустимости принятия мер пожарной и экологической безопасности.

2. Градостроительные регламенты в границах территории зоны регулирования застройки и хозяйственной деятельности объекта культурного наследия (памятника истории и культуры) народов Российской Федерации регионального значения «Дом, где в 1919 г. находился штаб 2-й армии Восточного фронта», расположенного по адресу: Кировская область, г. Вятские Поляны, ул. Советская, д. 17, устанавливаются с учетом:

запрета на строительство объектов инженерной и транспортной инфраструктур наземным и надземным способами;

запрета на размещение объектов капитального строительства производственного и складского назначения, эксплуатация которых создает опасность взрыва, пожара и (или) ведет к увеличению интенсивности движения грузовых транспортных средств;

запрета на установку отдельно стоящих рекламных и информационных конструкций, за исключением указателей расположения туристских ресурсов;

запрета на установку рекламных и информационных конструкций на крышах зданий, средств наружной рекламы и информации в оконных проемах зданий;

запрета на размещение некапитальных строений, сооружений;

запрета на установку наружных блоков кондиционеров, антенн и иного инженерного оборудования на фасадах и кровлях зданий;

запрета на проведение работ, создающих динамические нагрузки на объект культурного наследия (памятник истории и культуры) народов Российской Федерации регионального значения «Дом, где в 1919 г. находился штаб 2-й армии Восточного фронта», расположенного по адресу: Кировская область, г. Вятские Поляны, ул. Советская, д. 17, превышающие нормативные нагрузки, и угрозу сохранности его исторической среды;

запрета на изменение исторической планировочной структуры;

запрета на изменение существующего рельефа местности;

запрета на использование земельных участков, объектов капитального строительства для размещения и эксплуатации высотных сооружений связи;

запрета на посадку зеленых насаждений, высота произрастания которых превышает 1,5 метра;

запрета на загрязнение почв, устройство свалок и захоронений мусора, устройство свалок снега;

запрета на установку глухих заборов;

требования к устройству крылец, эркеров или балконов с отступом

не более 1,5 метра от основной плоскости стены лицевого фасада в случае, если осуществляется строительство по красной линии;

допустимости при строительстве объектов капитального строительства их максимальной высоты:

от уровня земли до карниза – 10 метров, до конька крыши – 13 метров;

допустимости при строительстве объектов капитального строительства применения в отделке фасадов традиционных натуральных материалов (дерева, камня, кирпича, штукатурки, гипса, опоки, бетона) или материалов, имитирующих традиционные натуральные, а также применения цветowych решений фасадов объектов капитального строительства, гармонирующих с цветовыми решениями фасадов исторической застройки;

допустимости при строительстве объектов капитального строительства максимальной протяженности фасадов по красной линии не более длины фасадов прилегающей исторической застройки;

допустимости капитального ремонта объектов капитального строительства и их частей с применением традиционных натуральных материалов (дерева, камня, кирпича, штукатурки, гипса, опоки, бетона) или материалов, имитирующих традиционные натуральные, а также с применением цветowych решений фасадов ремонтируемых объектов капитального строительства, гармонирующих с цветовыми решениями фасадов исторической застройки;

допустимости реконструкции объектов капитального строительства, за исключением изменения параметров объектов капитального строительства, их частей, а также за исключением надстройки, перестройки, расширения объектов капитального строительства, с применением традиционных натуральных материалов (дерева, камня, кирпича, штукатурки, гипса, опоки, бетона) или материалов, имитирующих традиционные натуральные, и с применением цветowych решений фасадов

реконструируемых объектов капитального строительства, гармонирующих с цветовыми решениями фасадов исторической застройки (лицевой красный кирпич, обшивка деревом, штукатурка фасадов с последующей покраской в цвета сложившейся пастельной колористической гаммы – белый, бежевый, кремовый, желтый);

допустимости капитального ремонта и реконструкции объектов инженерной и транспортной инфраструктур;

допустимости установки на объектах недвижимости строительной сетки с изображением объекта ремонта или реставрации;

допустимости установки на объектах недвижимости временных конструкций, содержащих информацию о проведении театрально-зрелищных, культурно-просветительных и зрелищно-развлекательных мероприятий;

допустимости размещения на объектах недвижимости праздничного оформления;

допустимости установки на объектах недвижимости вывесок, предусмотренных законодательством о защите прав потребителей:

размером, не превышающим 0,4 метра по горизонтали и 0,6 метра по вертикали, не выше нижней отметки карниза одноэтажных зданий,

размером, не превышающим 0,4 метра по горизонтали и 0,6 метра по вертикали, не выше отметки нижнего края окон второго этажа многоэтажных зданий;

допустимости установки отдельно стоящих указателей расположения туристских ресурсов высотой не более 2,8 метра;

допустимости установки отдельно стоящего осветительного оборудования, отвечающего характеристикам элементов исторической среды;

допустимости ограничения движения транспортных средств, осуществляющих транзитные перевозки;

допустимости сохранения планировочных, типологических, масштабных характеристик историко-градостроительной среды;

допустимости сохранения исторически сложившихся границ земельных участков;

допустимости посадки зеленых насаждений, место и высота произрастания которых не препятствует визуальному восприятию объекта культурного наследия (памятника истории и культуры) народов Российской Федерации регионального значения «Дом, где в 1919 г. находился штаб 2-й армии Восточного фронта», расположенного по адресу: Кировская область, г. Вятские Поляны, ул. Советская, д. 17, и окружающей его историко-культурной среды, а также регулирования плотности их посадки и высоты произрастания, обеспечивающих такое восприятие;

допустимости установки скамей, урн, цветочниц, отвечающих характеристикам элементов исторической среды;

допустимости устройства газонов, цветников;

допустимости принятия мер пожарной и экологической безопасности.
