



ЗАКОН КИРОВСКОЙ ОБЛАСТИ

Об утверждении Соглашения между Кировской областью и Вологодской областью об описании местоположения границы между Кировской областью и Вологодской областью

Принят Законодательным Собранием Кировской области 18 ноября 2022 года

Статья 1

Утвердить подписанное врио Губернатора Кировской области и Губернатором Вологодской области Соглашение между Кировской областью и Вологодской областью об описании местоположения границы между Кировской областью и Вологодской областью от 5 июля 2022 года (текст Соглашения прилагается).

Статья 2

Настоящий Закон вступает в силу со дня его официального опубликования.

Губернатор
Кировской области **А.В. Соколов**

г. Киров
24 ноября 2022 года
№ 132-30



СОГЛАШЕНИЕ
между Кировской областью и Вологодской областью
об описании местоположения границы между Кировской областью
и Вологодской областью

Кировская область в лице врио Губернатора Кировской области Соколова Александра Валентиновича, действующего на основании Устава Кировской области, Закона Кировской области от 06.11.2002 № 107-ЗО «О Губернаторе Кировской области», с одной стороны и Вологодская область в лице Губернатора Вологодской области Кувшинникова Олега Александровича, действующего на основании Устава Вологодской области, с другой стороны, в дальнейшем именуемые «Стороны», заключили настоящее Соглашение о нижеследующем:

Статья 1

Местоположение границы между Кировской областью и Вологодской областью считать описанным в соответствии с графическим описанием границы между Кировской областью и Вологодской областью согласно приложению № 1 и картографическим (текстовым) описанием границы между Кировской областью и Вологодской областью согласно приложению № 2.

Статья 2

Граница между Кировской областью и Вологодской областью в результате заключения настоящего Соглашения не изменяется, разногласия по описанию местоположения и прохождению указанной границы отсутствуют.

Статья 3

Настоящее Соглашение вступает в силу со дня вступления в силу правовых актов субъектов Российской Федерации, являющихся сторонами настоящего Соглашения, о его утверждении.


Статья 4

В настоящее Соглашение могут быть внесены дополнения и (или) изменения, которые оформляются и подписываются Губернатором Кировской области и Губернатором Вологодской области.

Настоящее Соглашение подписано «5» *мая* 2022 года в четырех экземплярах, имеющих равную юридическую силу, по два для каждой из Сторон.

От Кировской области:


Врио Губернатора
Кировской области



А.В. Соколов

От Вологодской области:

Губернатор Вологодской области



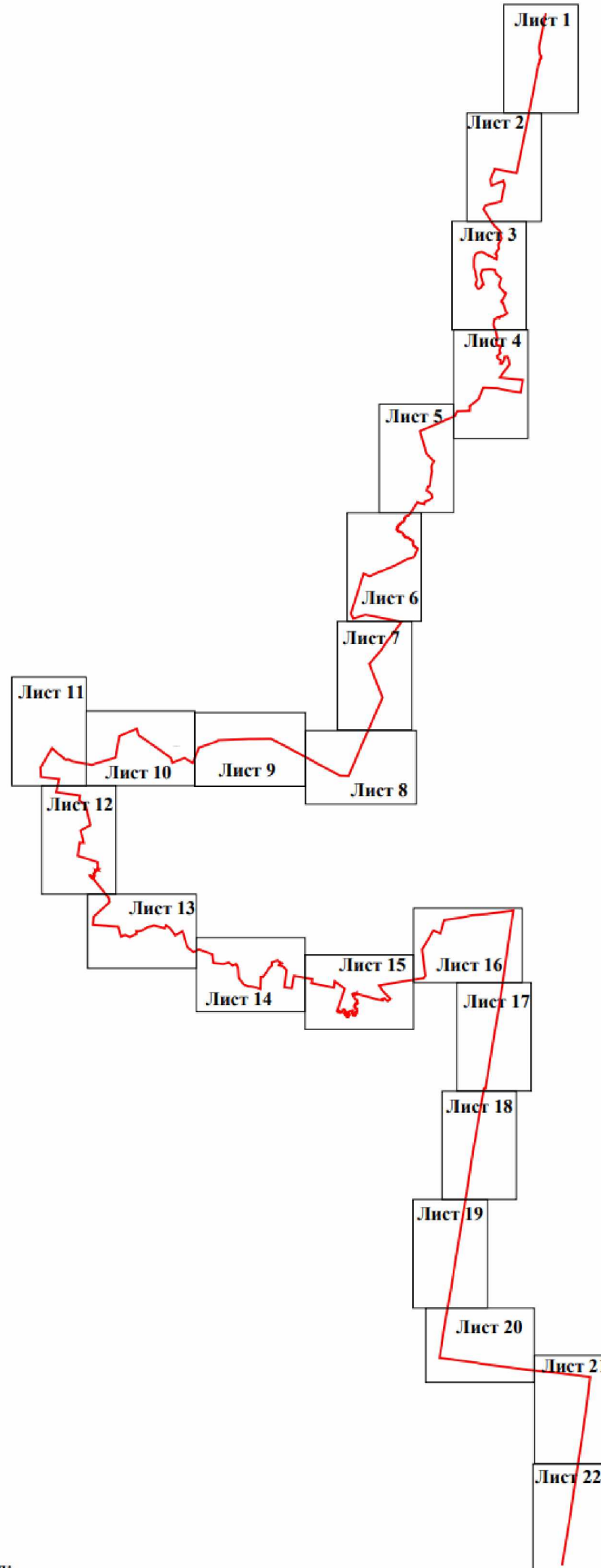
О.А. Кувшинников

07.06.2022 № 119/01/2022


ПРИЛОЖЕНИЕ № 1
к Соглашению между
Кировской областью и
Вологодской областью об
описании местоположения
границы между Кировской
областью и Вологодской
областью

Графическое описание границы между субъектами Российской Федерации Кировской областью и Вологодской областью

Обзорная схема



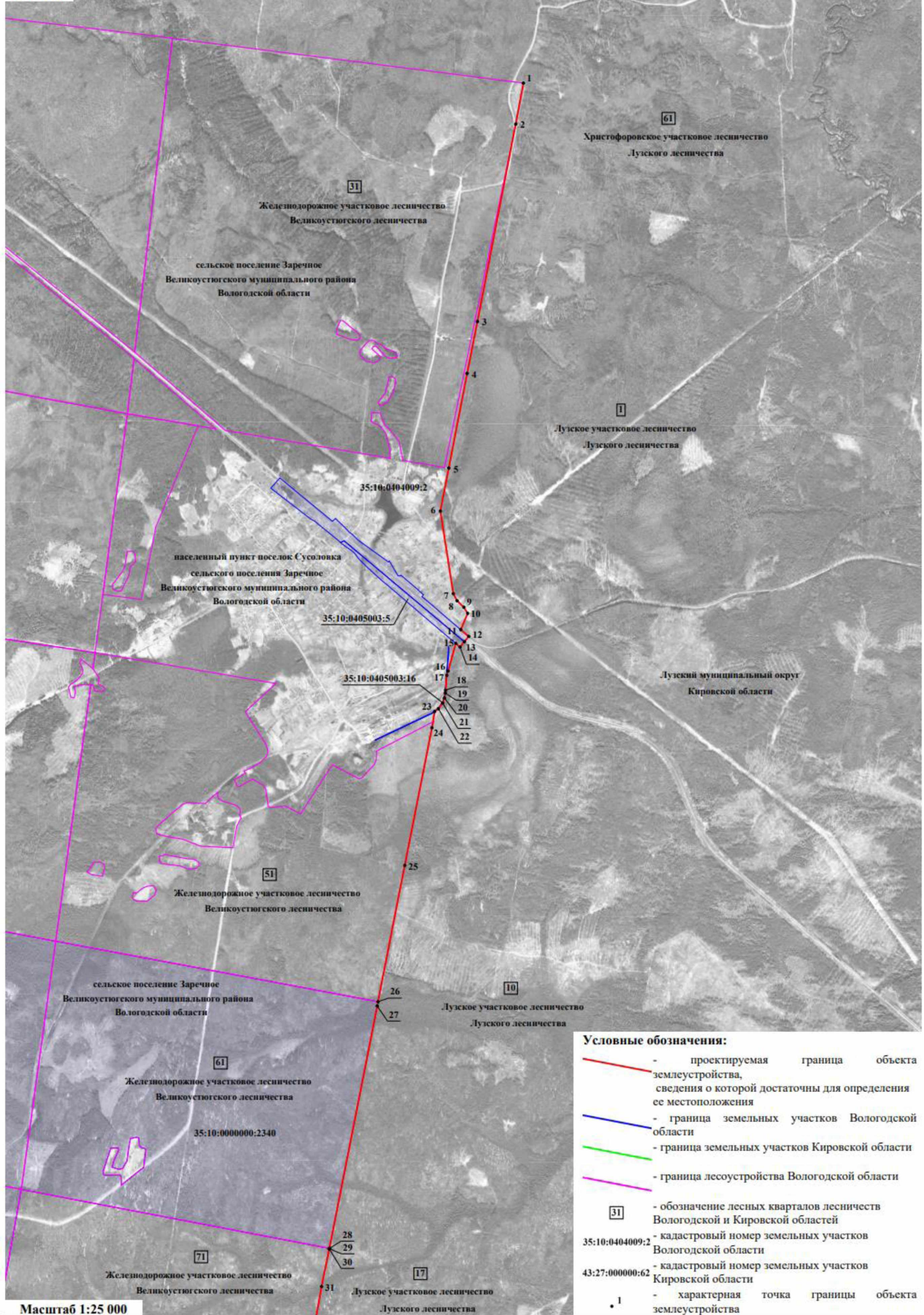
Условные обозначения:

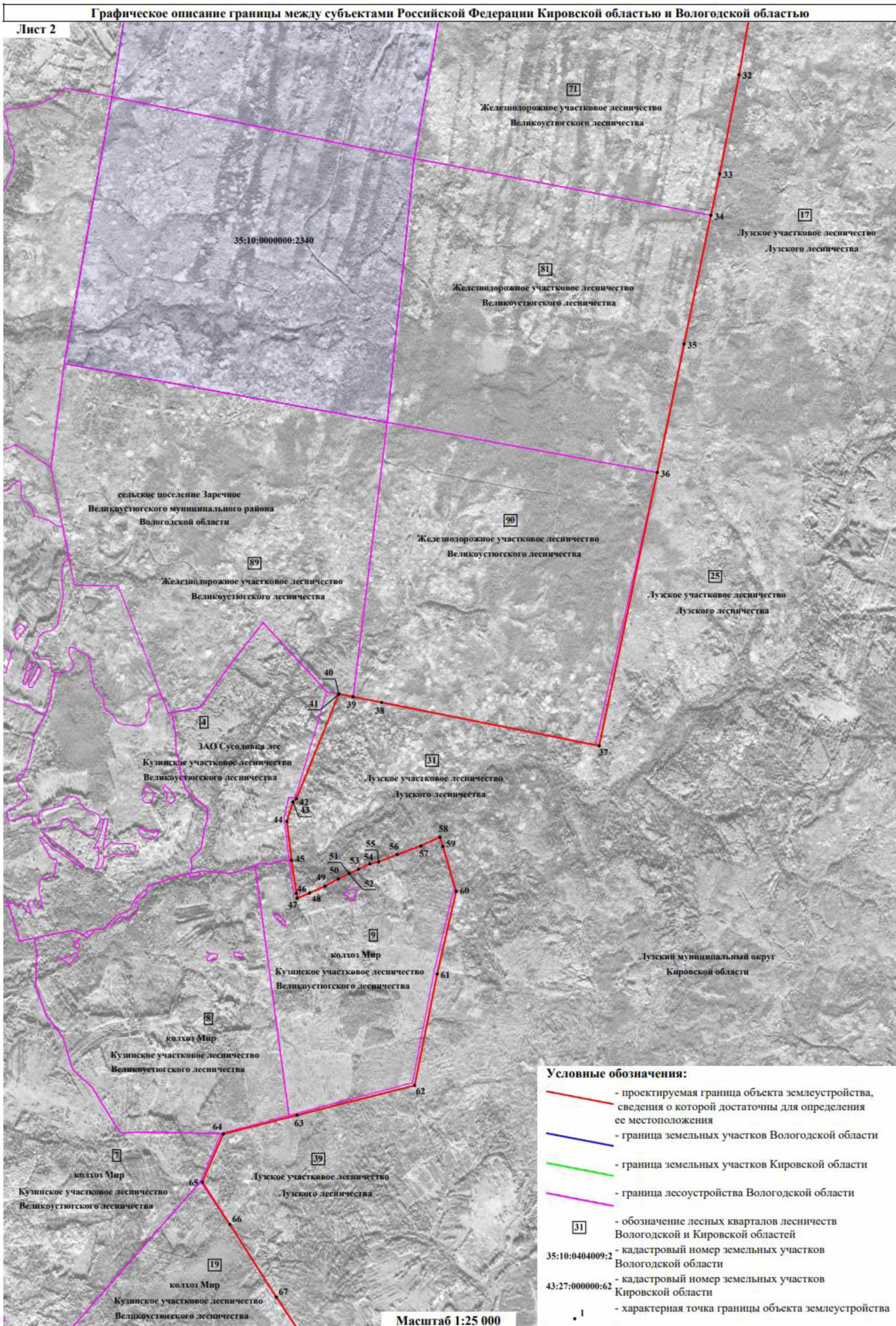
 - проектируемая граница объекта землеустройства, сведения о которой достаточны для определения ее местоположения

Масштаб 1:400 000

Графическое описание границы между субъектами Российской Федерации Кировской областью и Вологодской областью

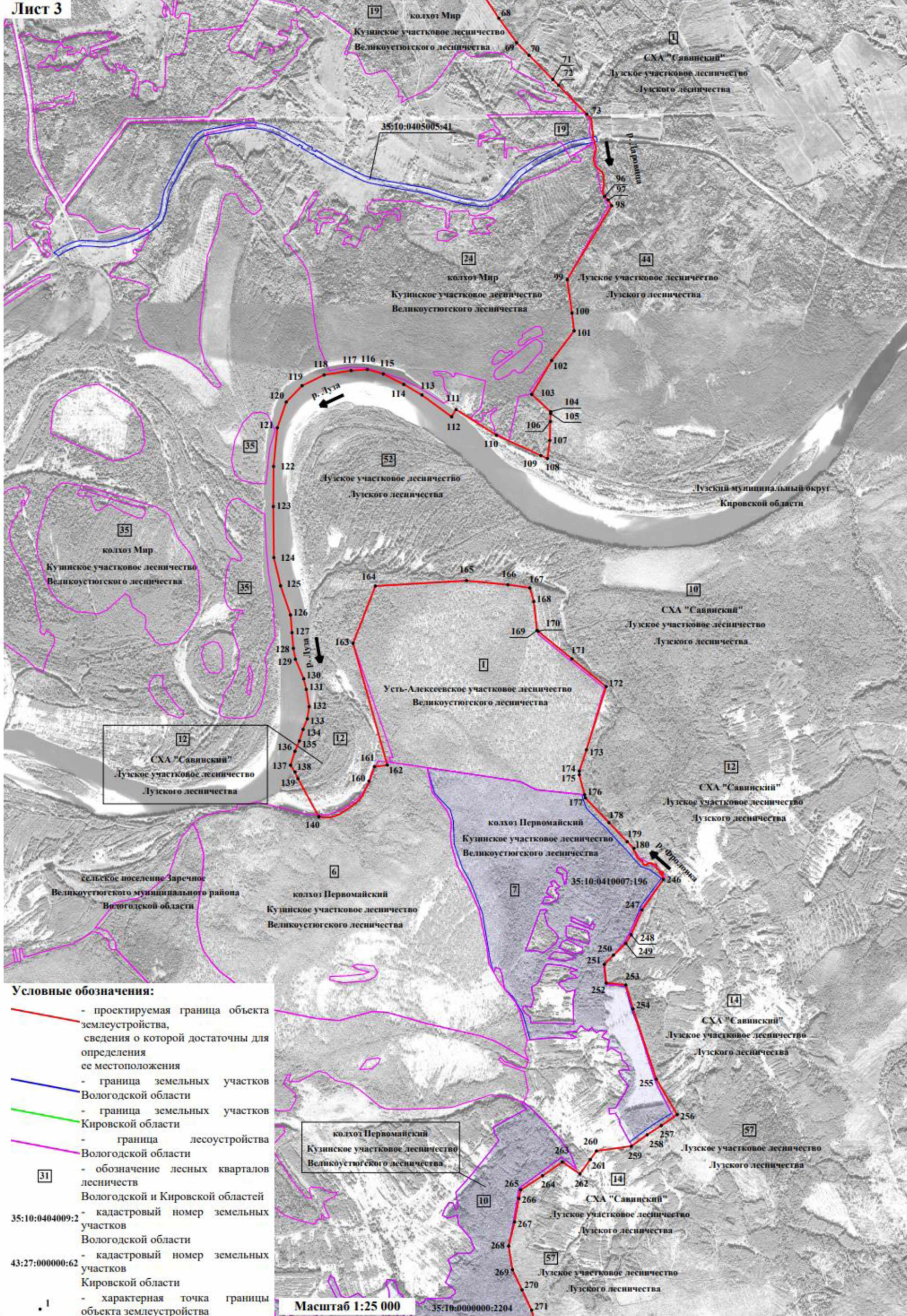
Лист 1





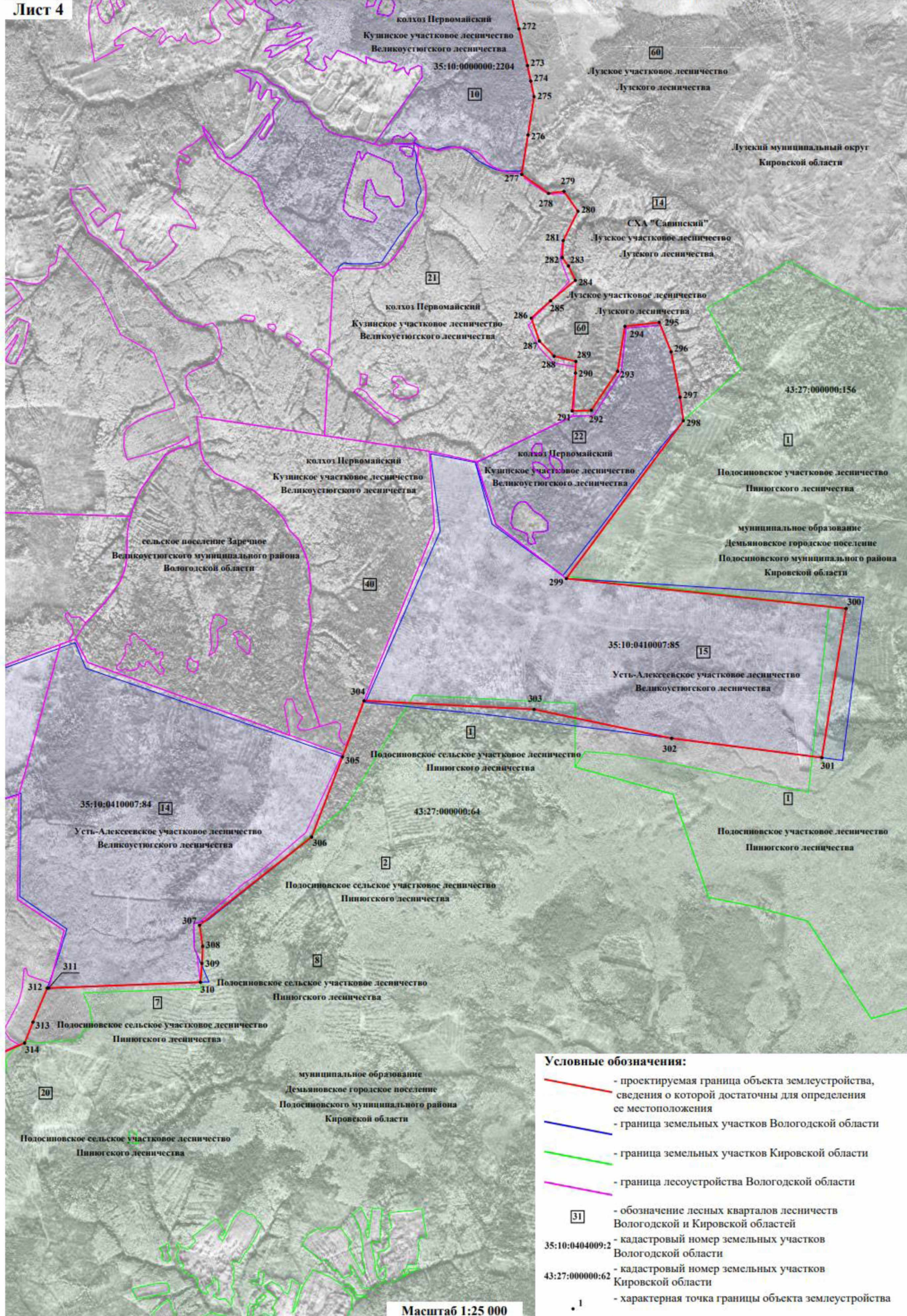
Графическое описание границы между субъектами Российской Федерации Кировской областью и Вологодской областью

Лист 3



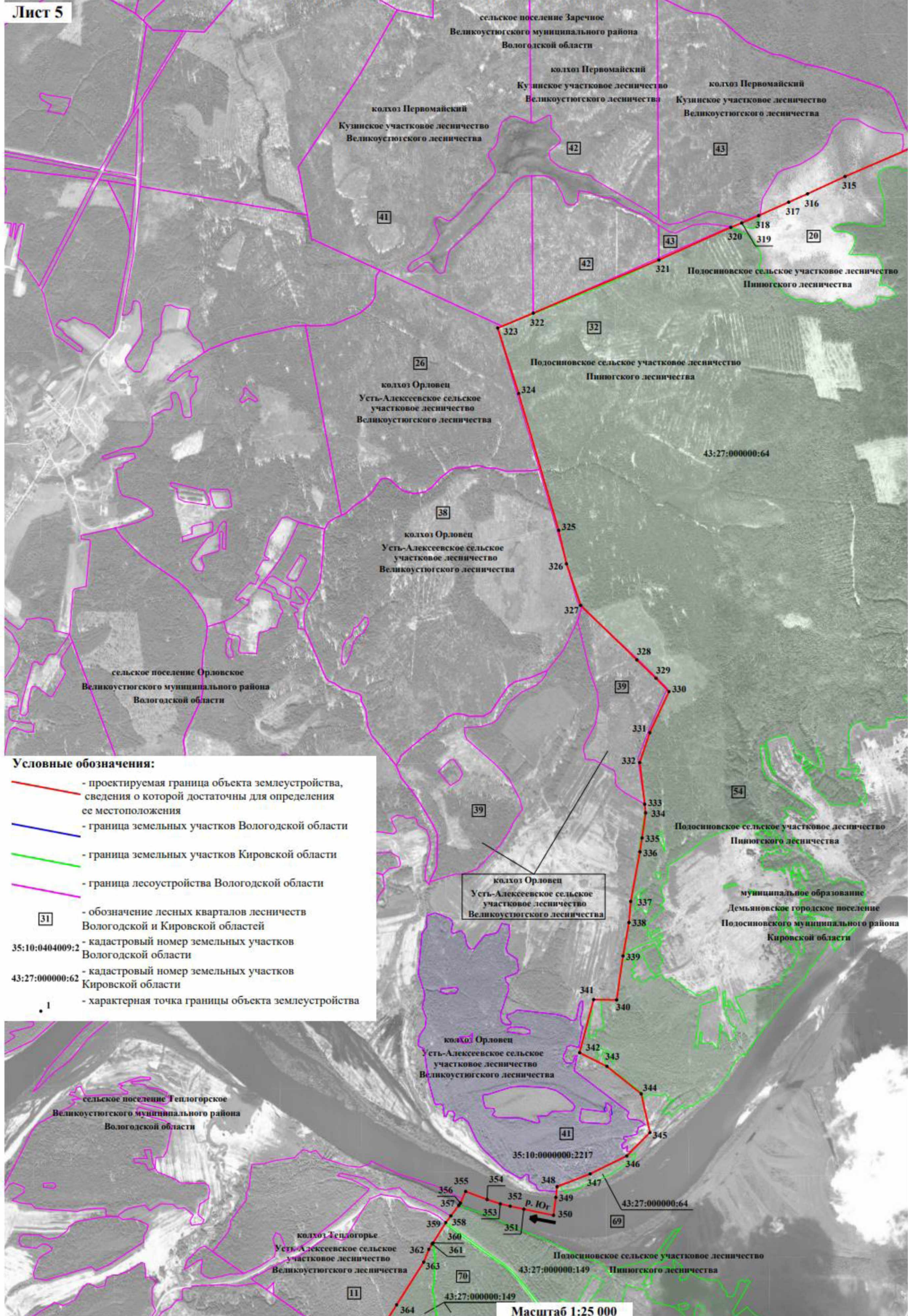
Графическое описание границы между субъектами Российской Федерации Кировской областью и Вологодской областью

Лист 4



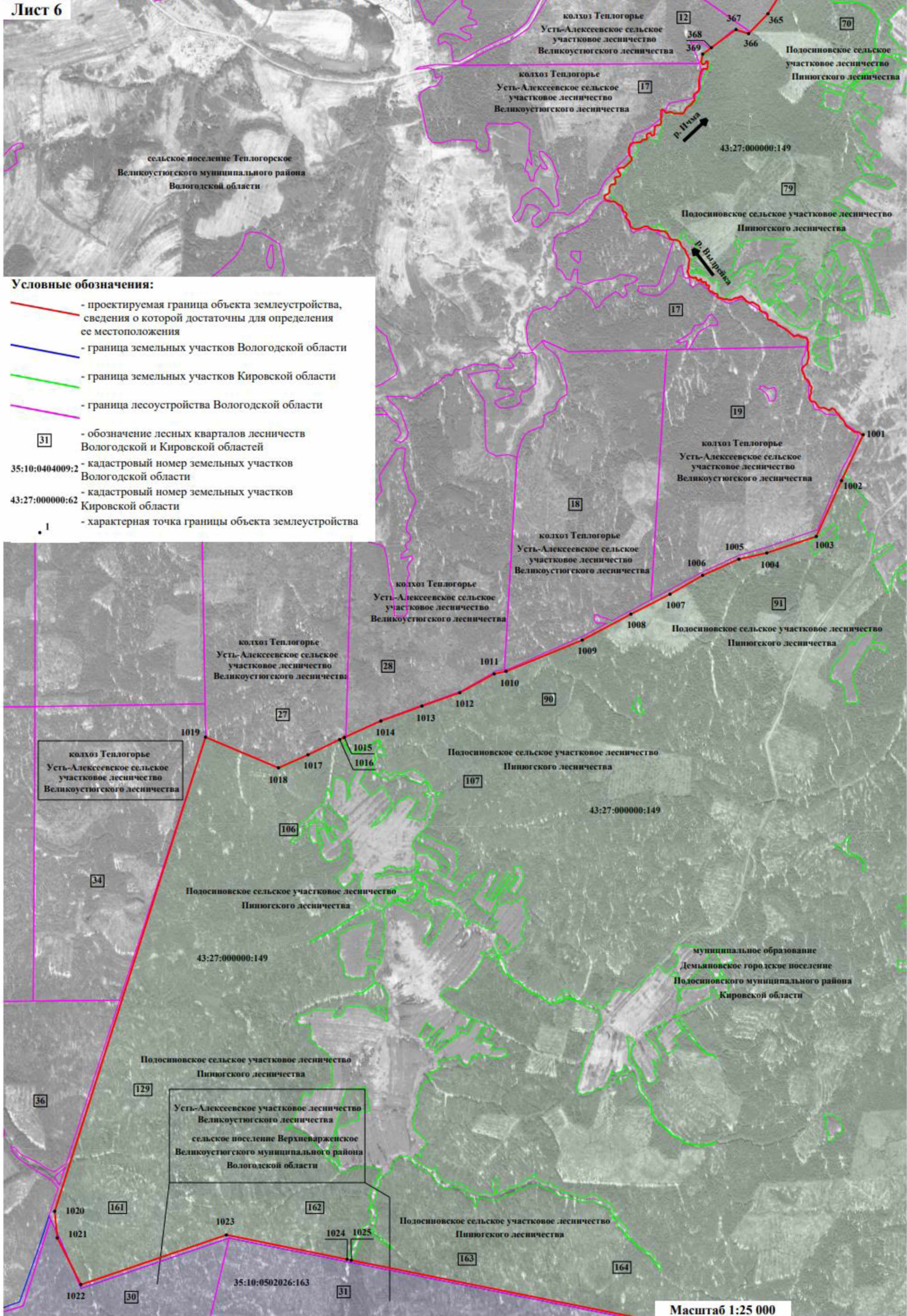
Графическое описание границы между субъектами Российской Федерации Кировской областью и Вологодской областью

Лист 5



Графическое описание границы между субъектами Российской Федерации Кировской областью и Вологодской областью

Лист 6

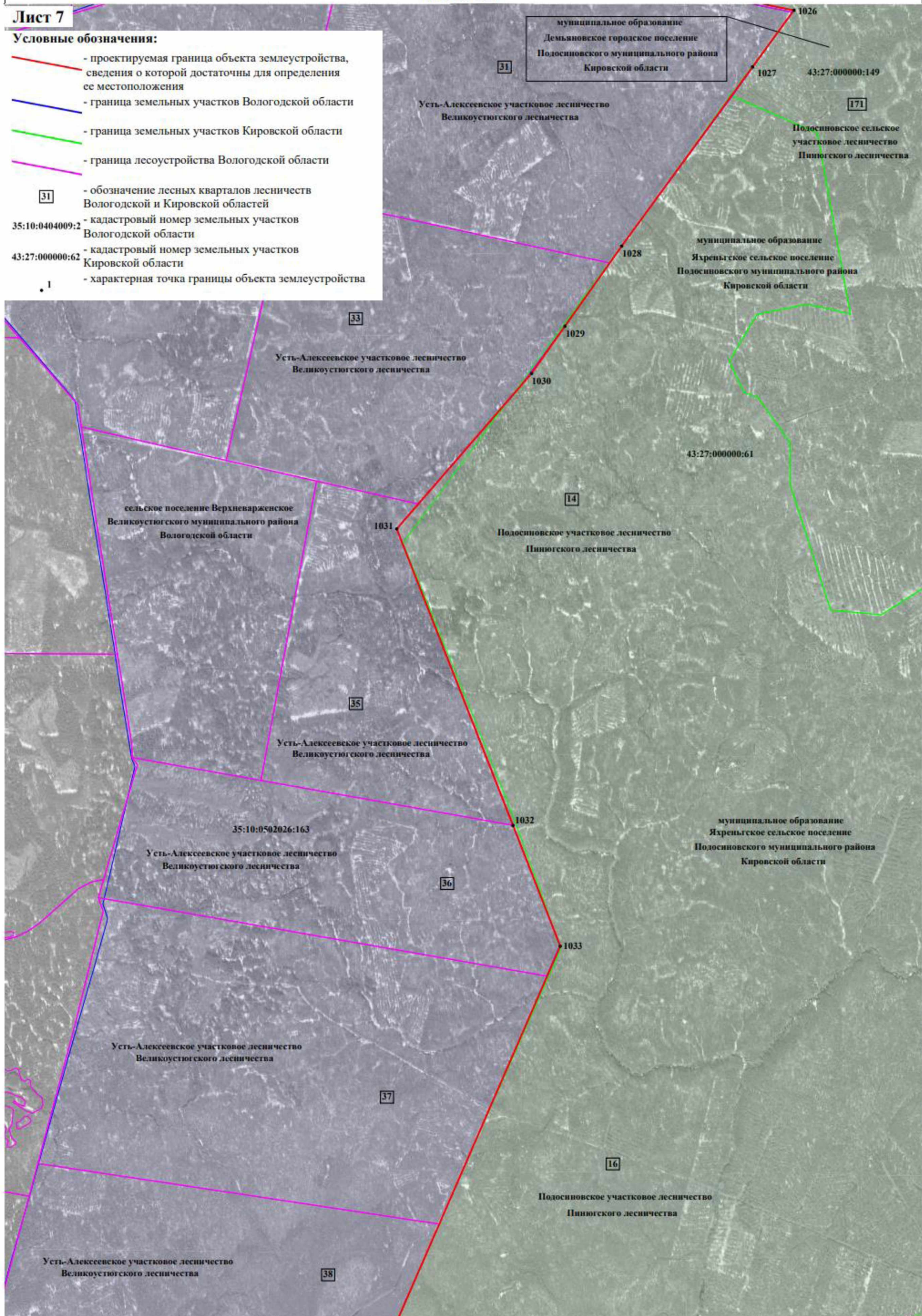


Графическое описание границы между субъектами Российской Федерации Кировской областью и Вологодской областью

Лист 7

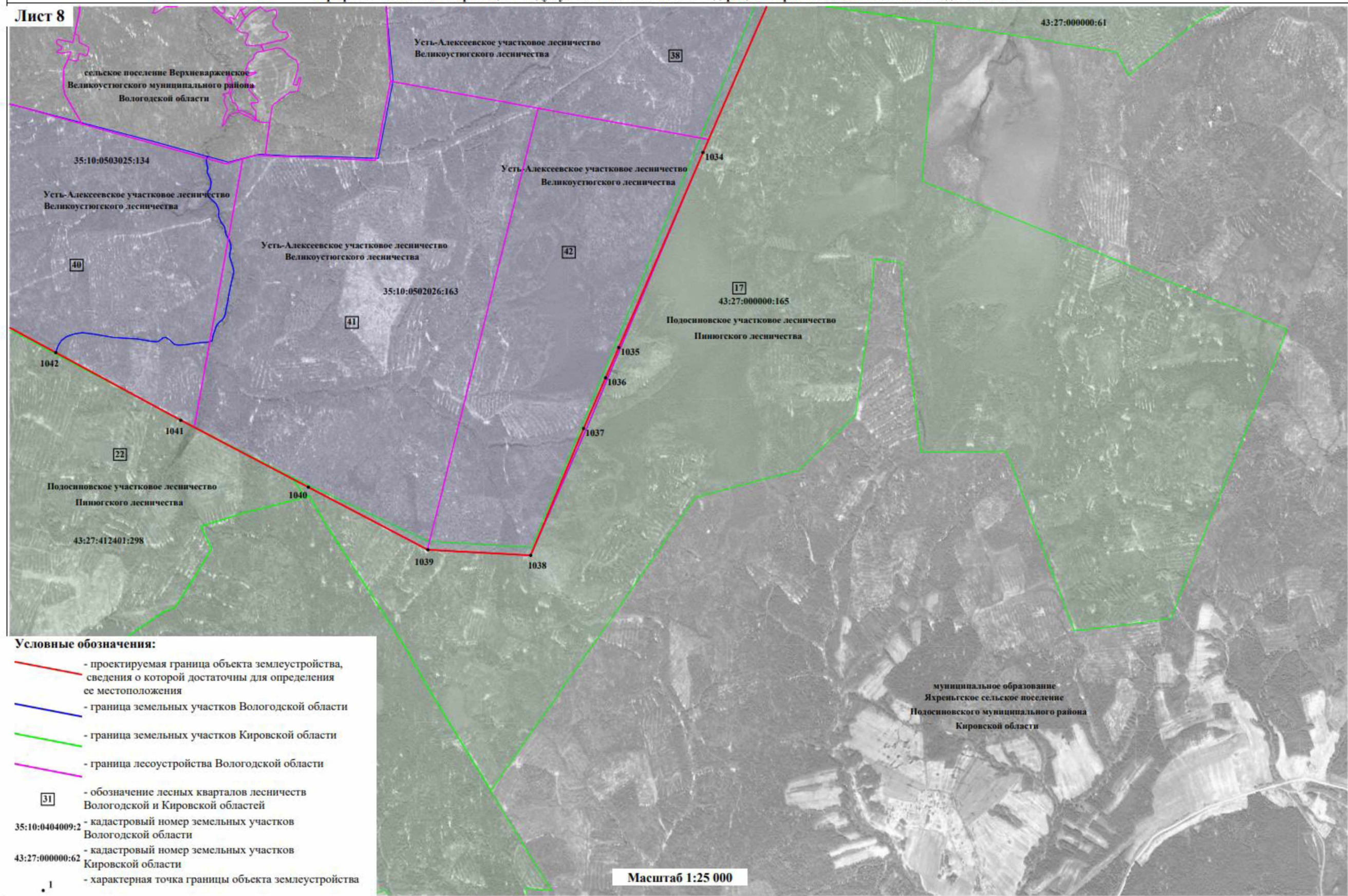
Условные обозначения:

- - проектируемая граница объекта землеустройства, сведения о которой достаточны для определения ее местоположения
- - граница земельных участков Вологодской области
- - граница земельных участков Кировской области
- - граница лесоустройства Вологодской области
- 31 - обозначение лесных кварталов лесничеств Вологодской и Кировской областей
- 35:10:0404009:2 - кадастровый номер земельных участков Вологодской области
- 43:27:000000:62 - кадастровый номер земельных участков Кировской области
- 1 - характерная точка границы объекта землеустройства



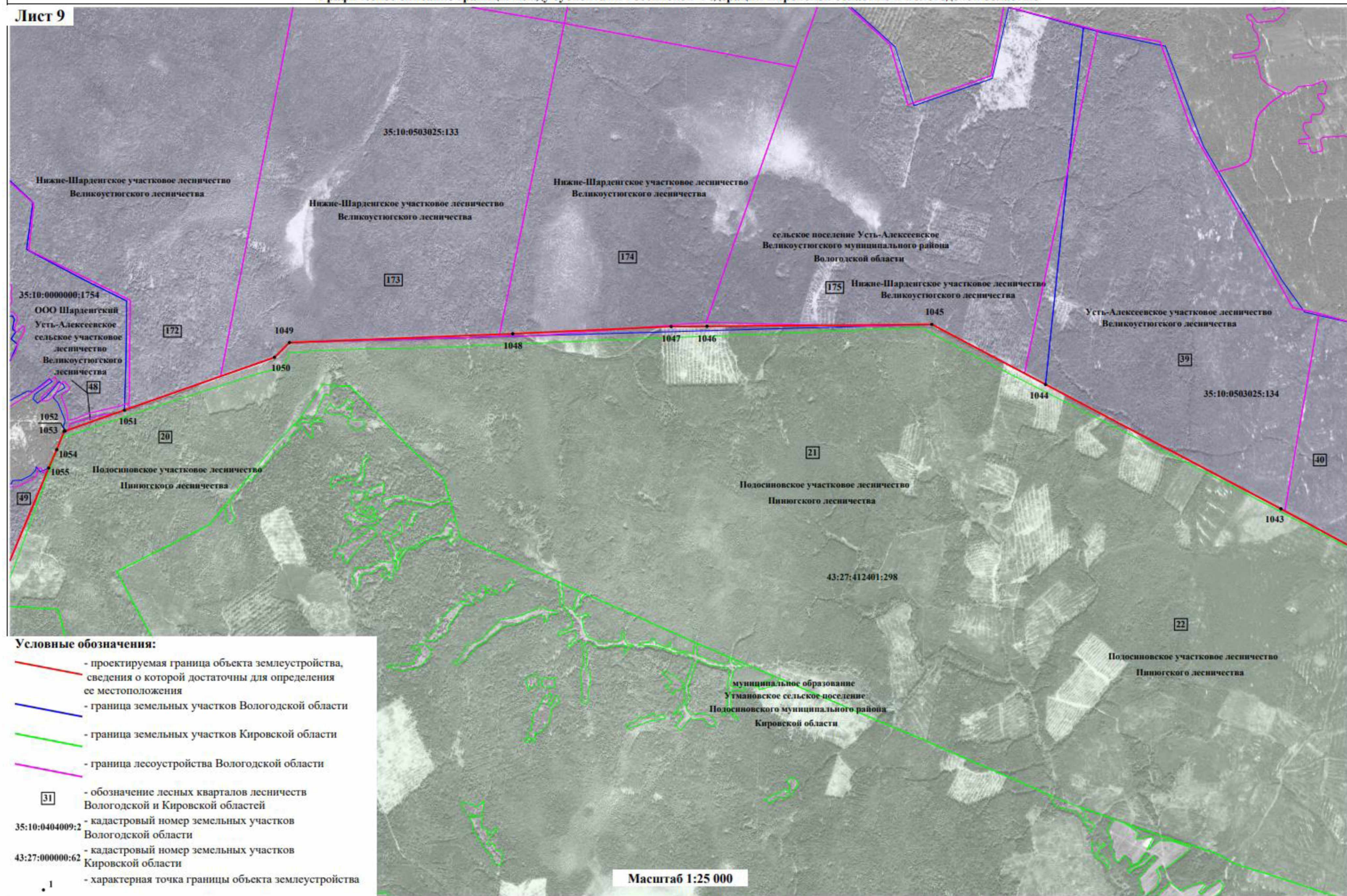
Графическое описание границы между субъектами Российской Федерации Кировской областью и Вологодской областью

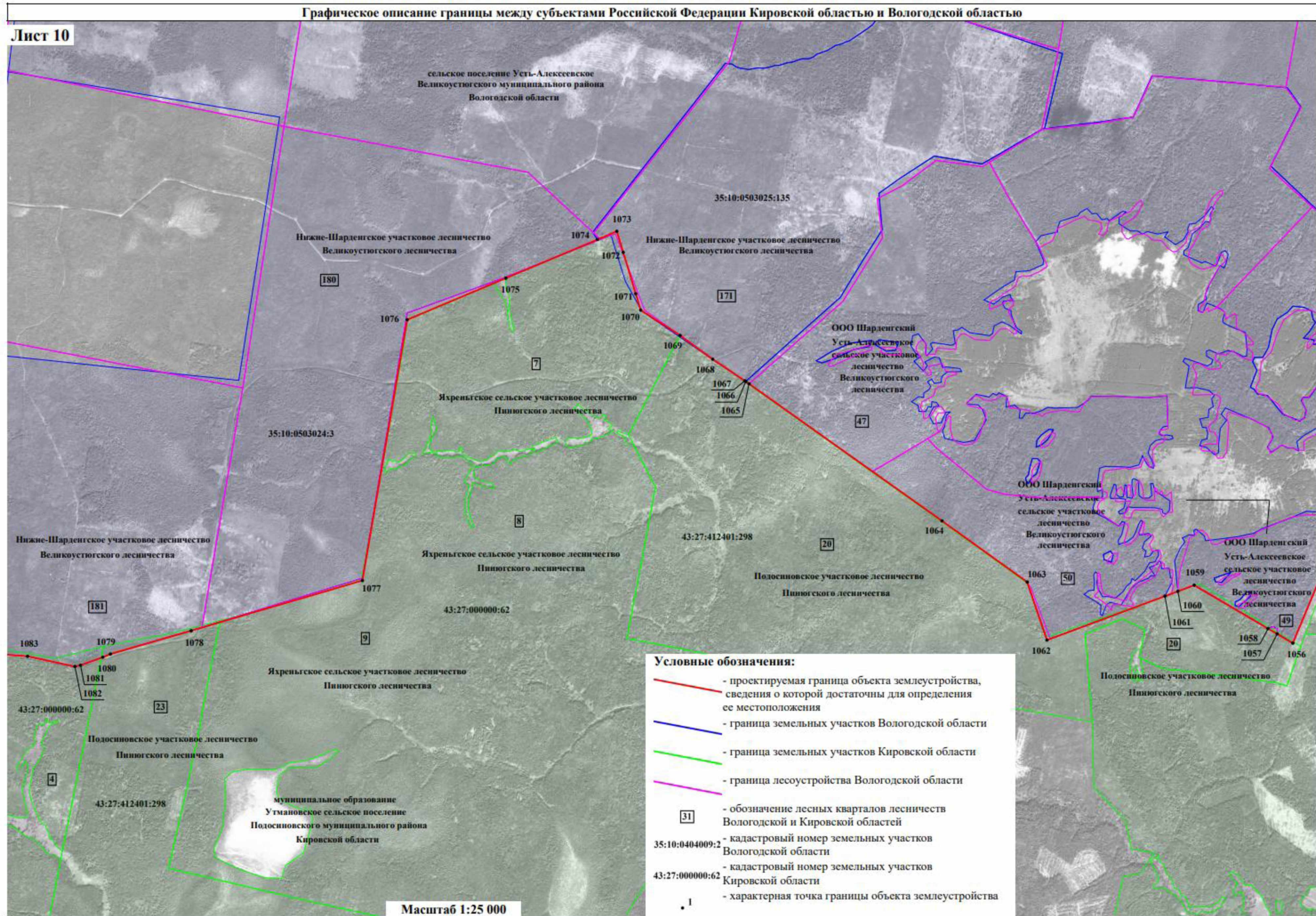
Лист 8



Графическое описание границы между субъектами Российской Федерации Кировской областью и Вологодской областью

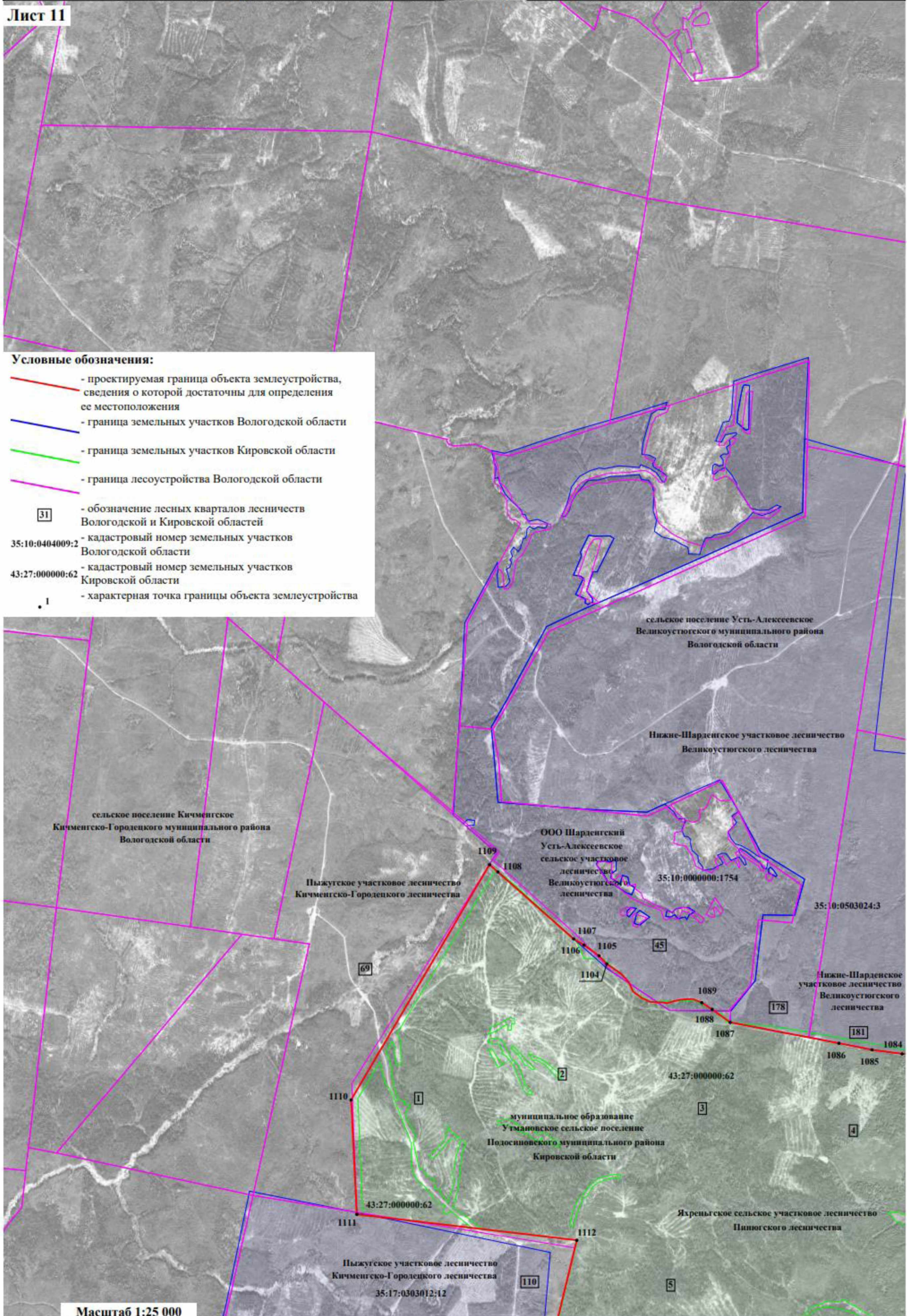
Лист 9

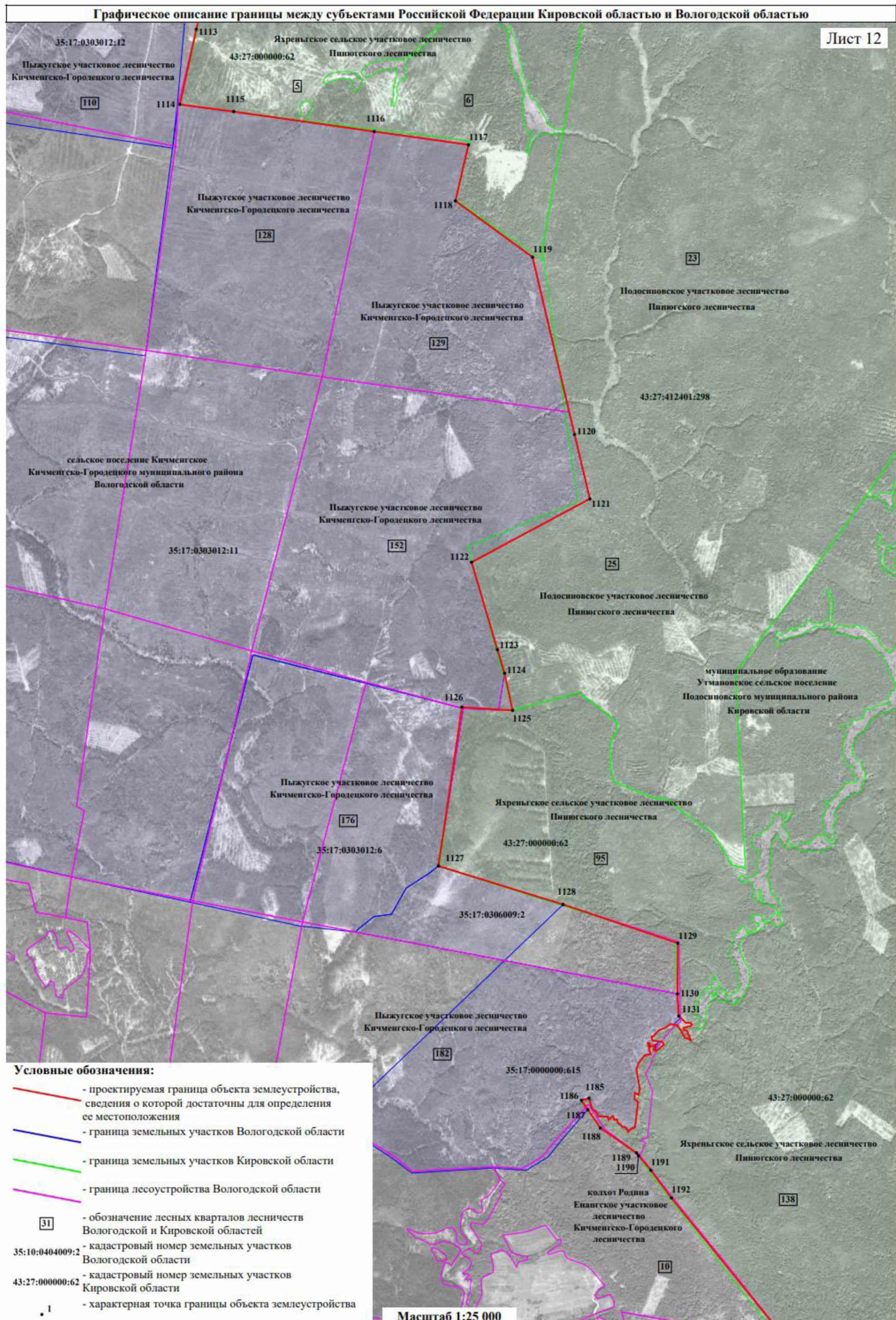


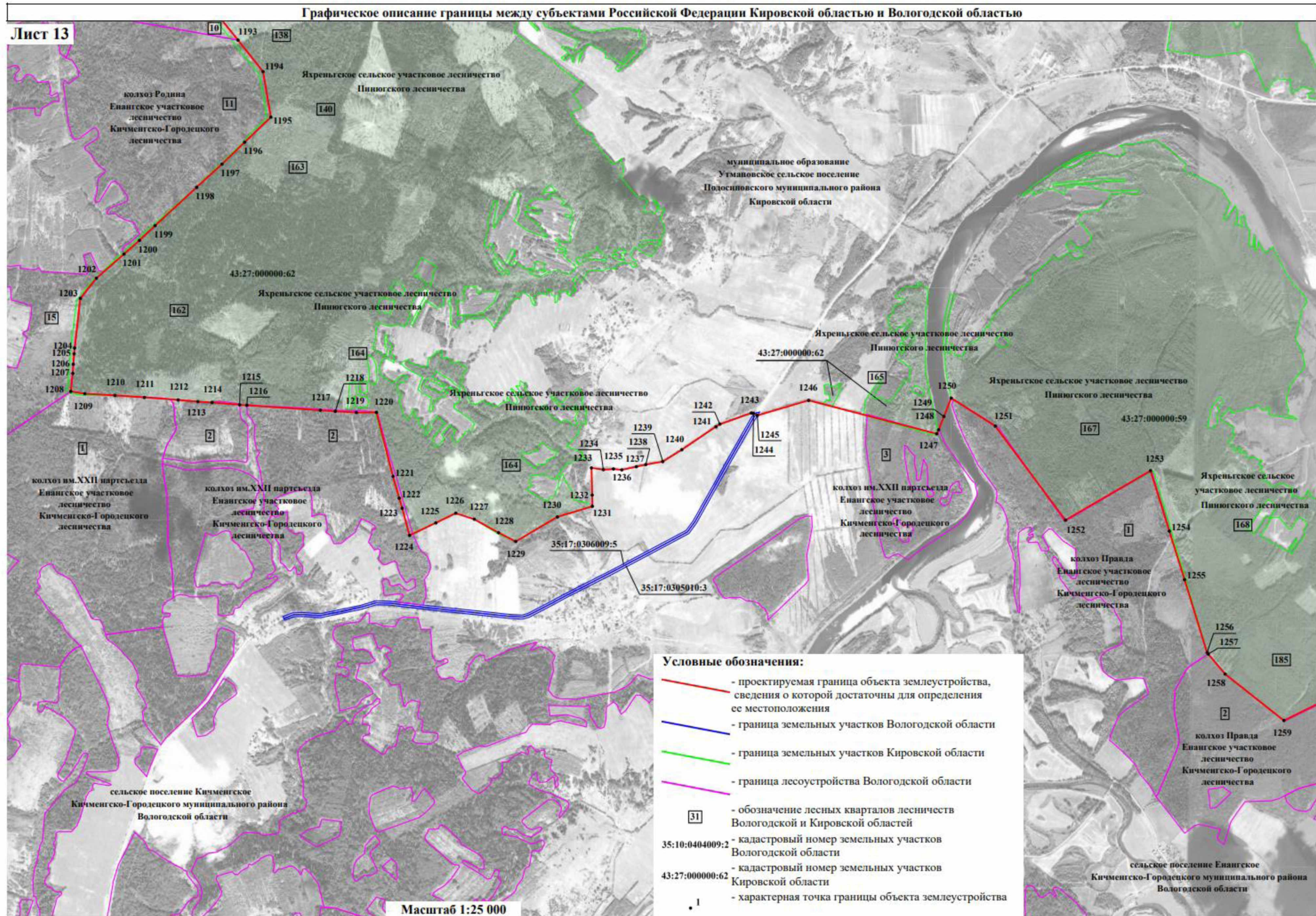


Графическое описание границы между субъектами Российской Федерации Кировской областью и Вологодской областью

Лист 11

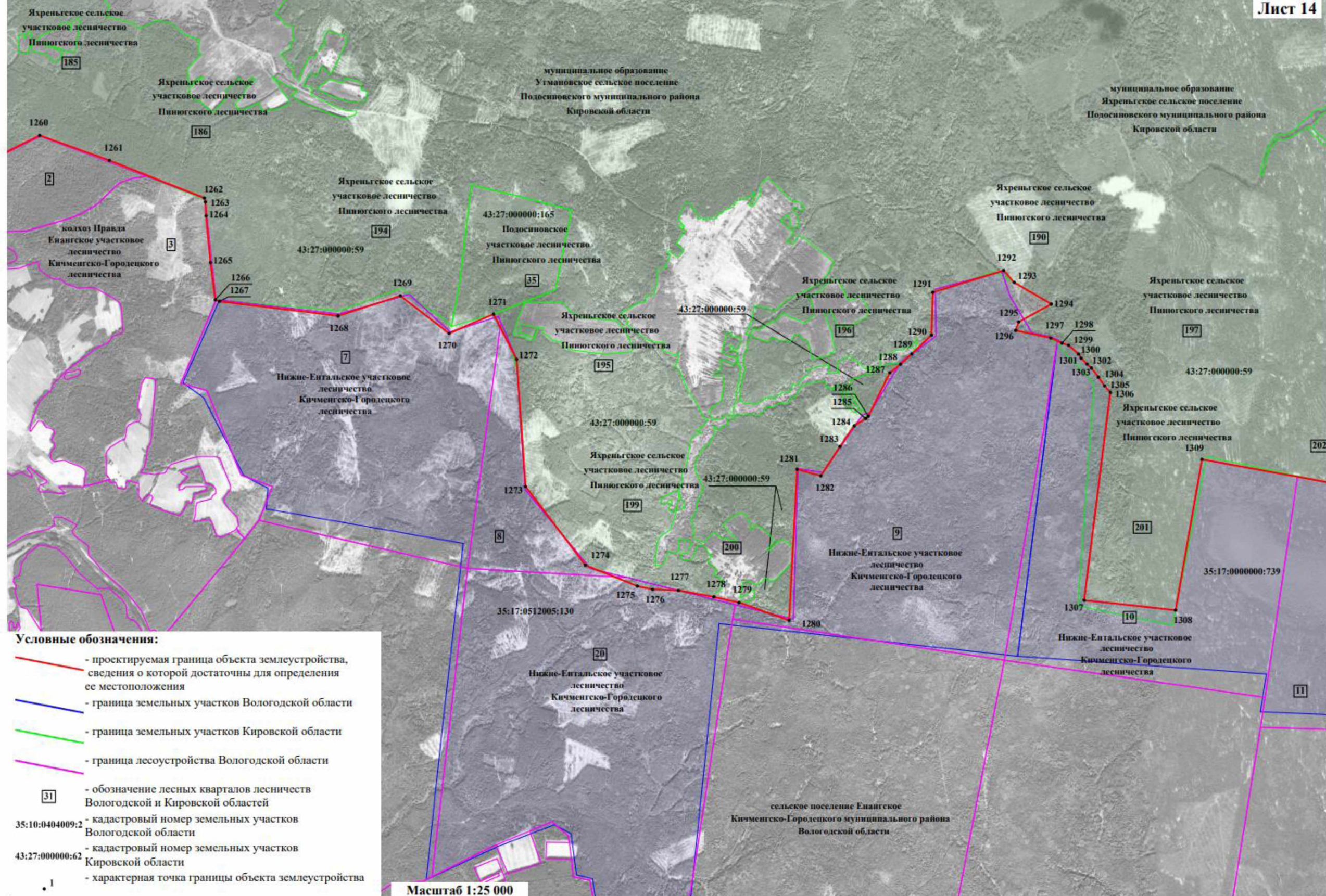


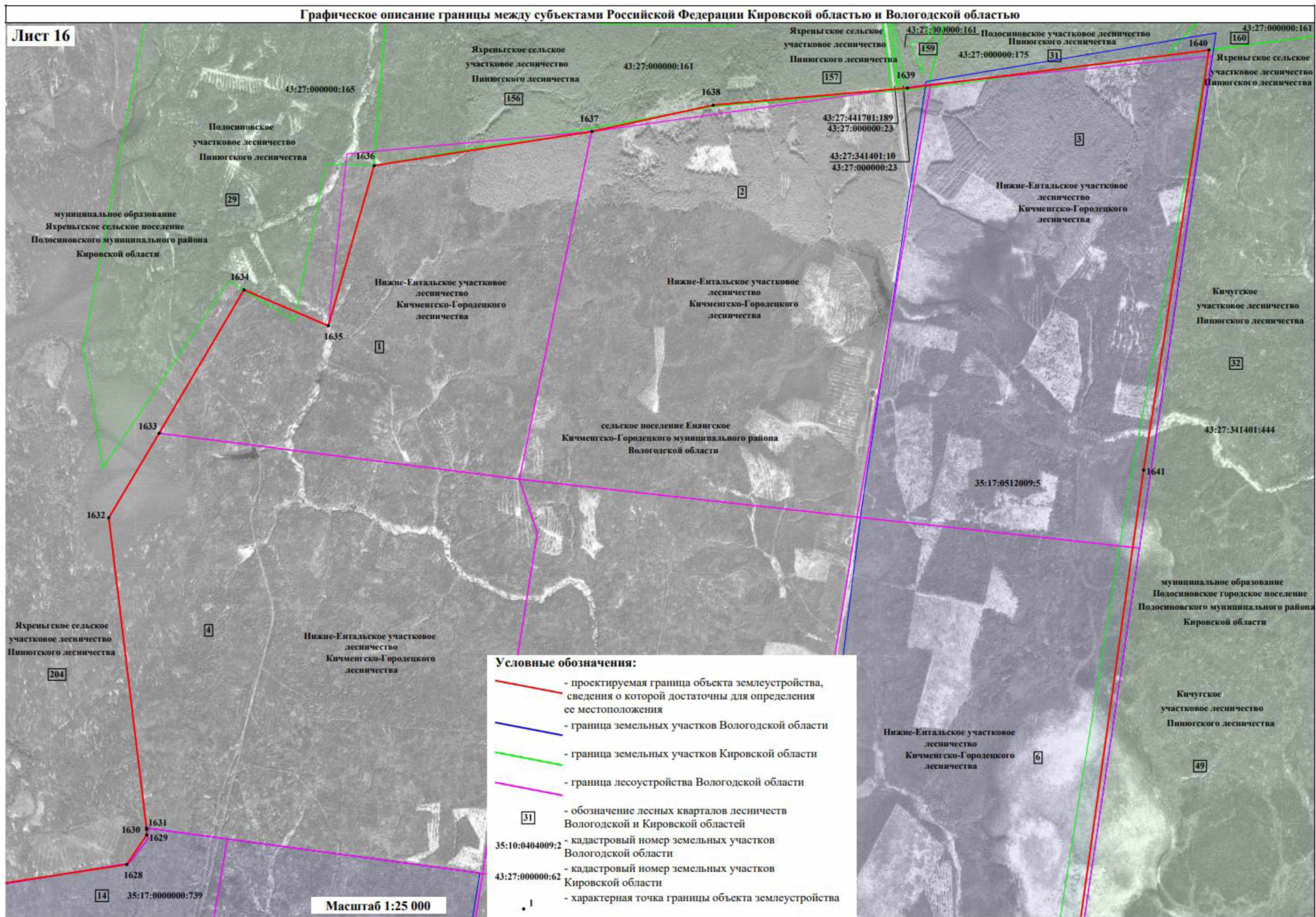


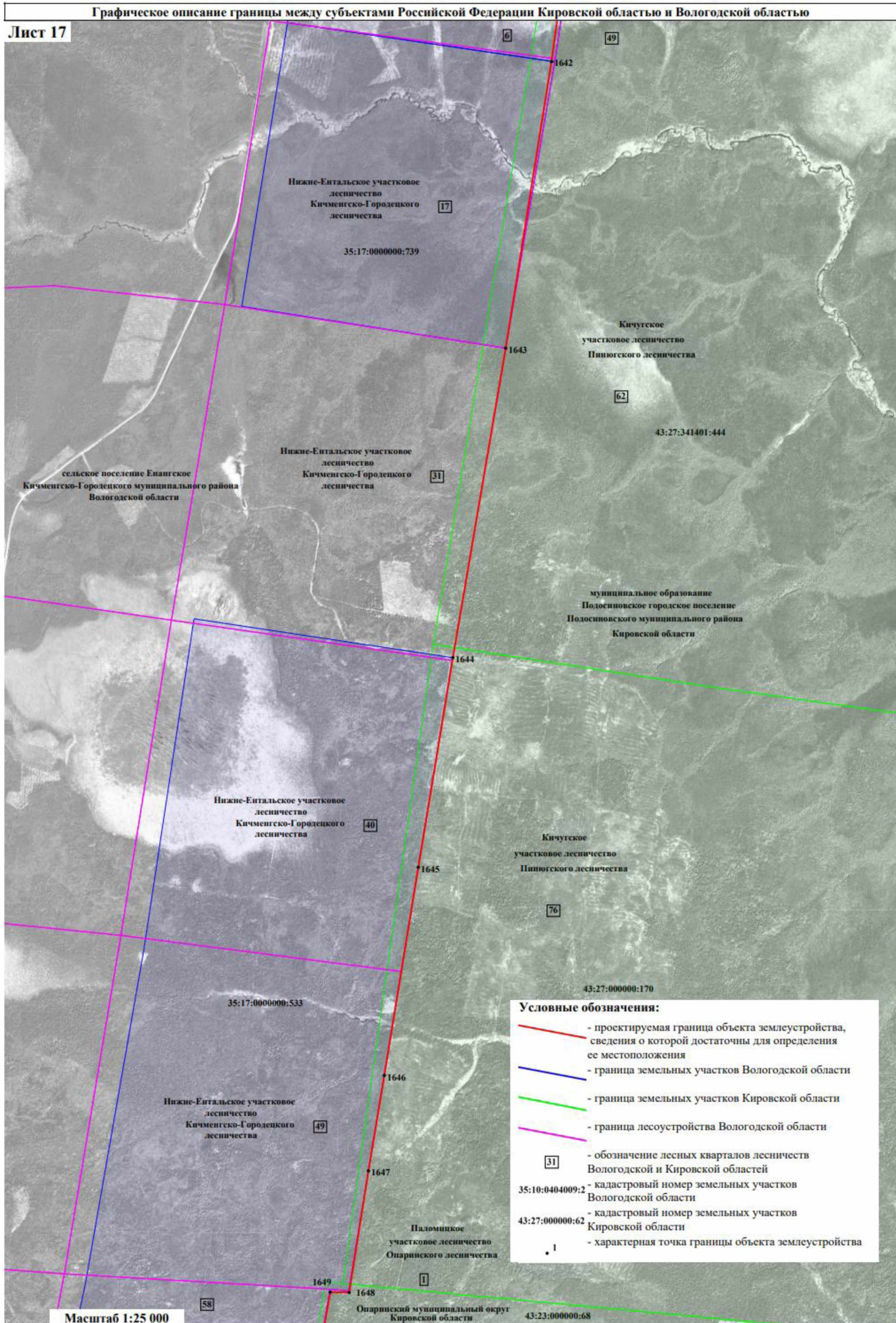


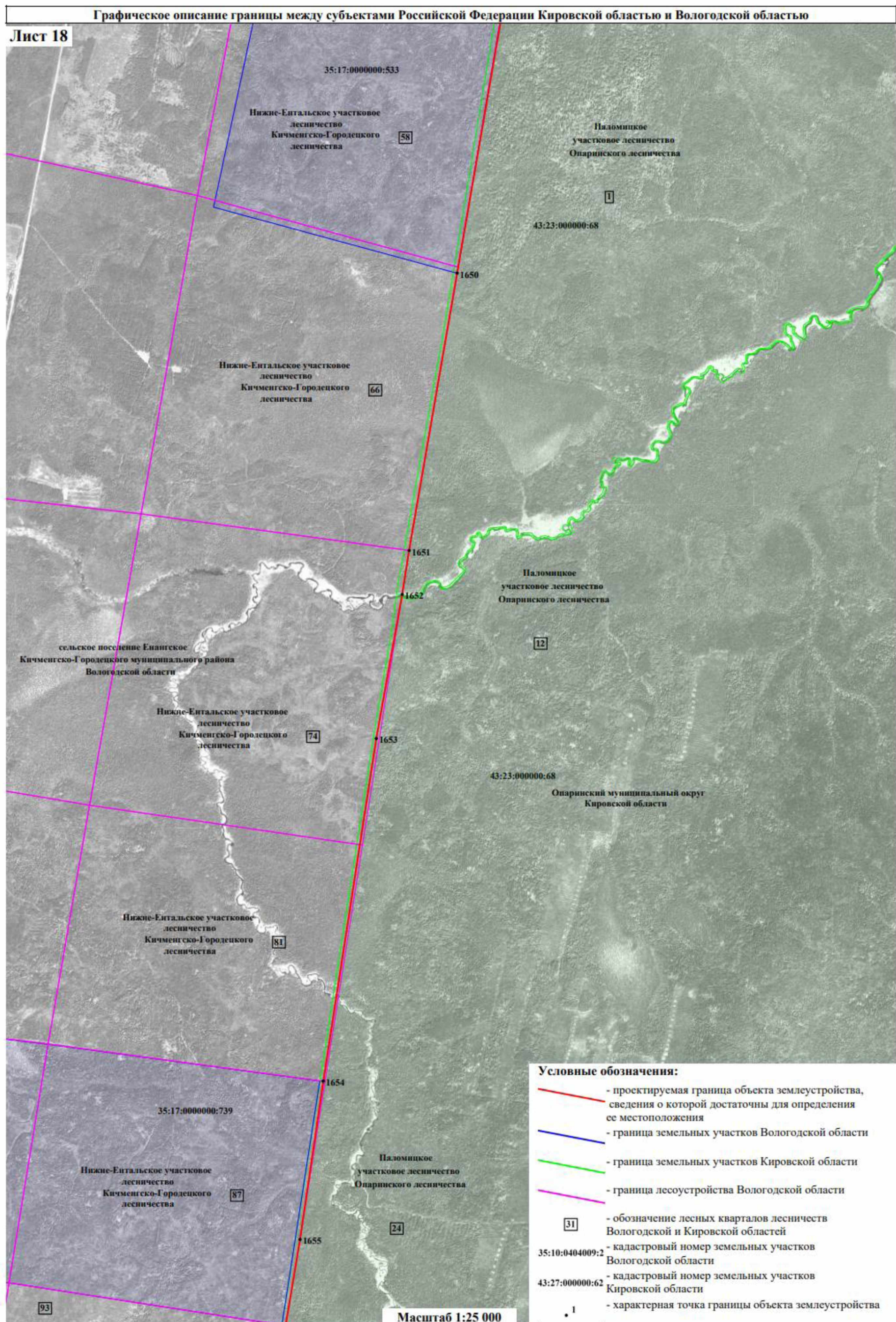
Графическое описание границы между субъектами Российской Федерации Кировской областью и Вологодской областью

Лист 14



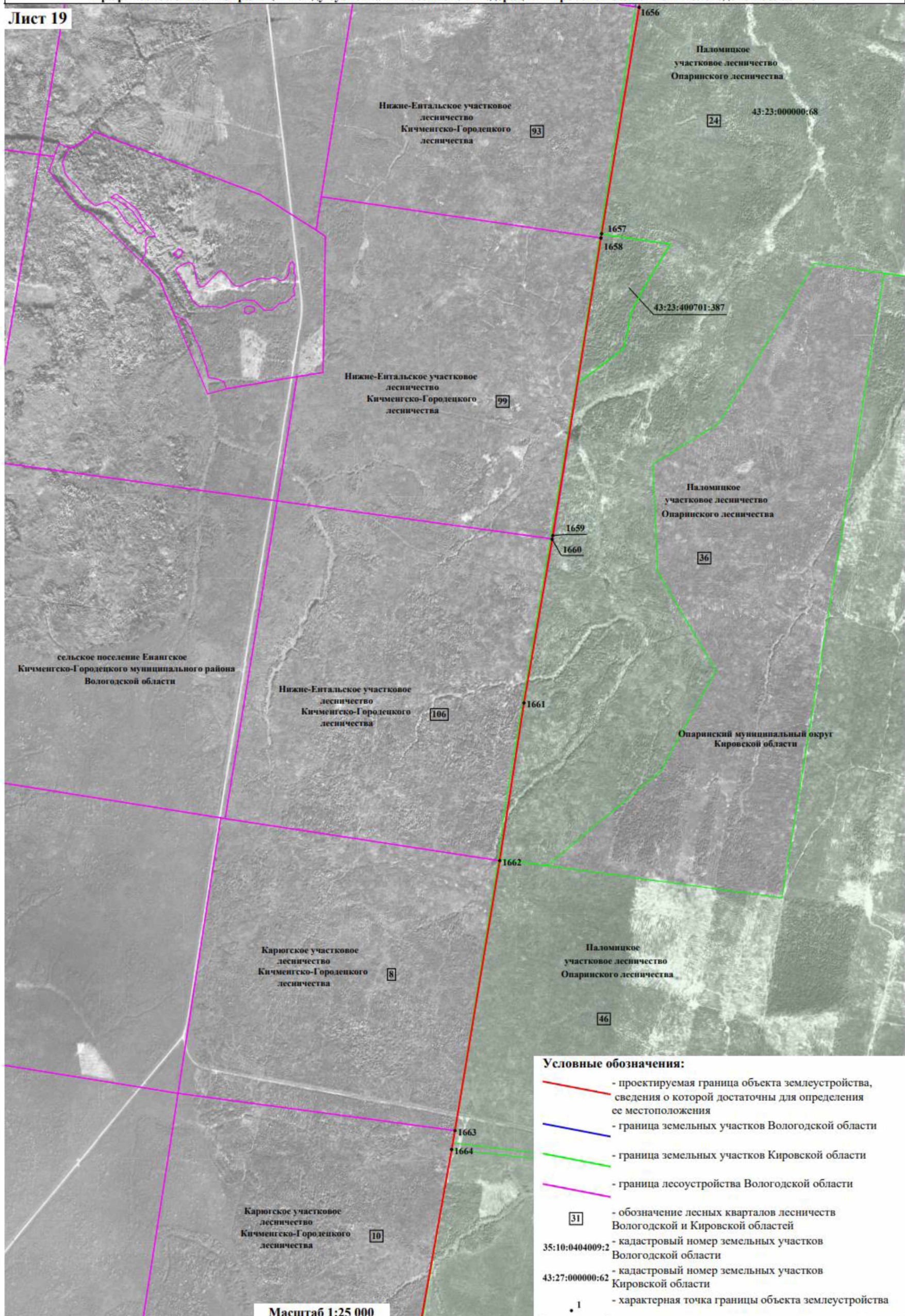


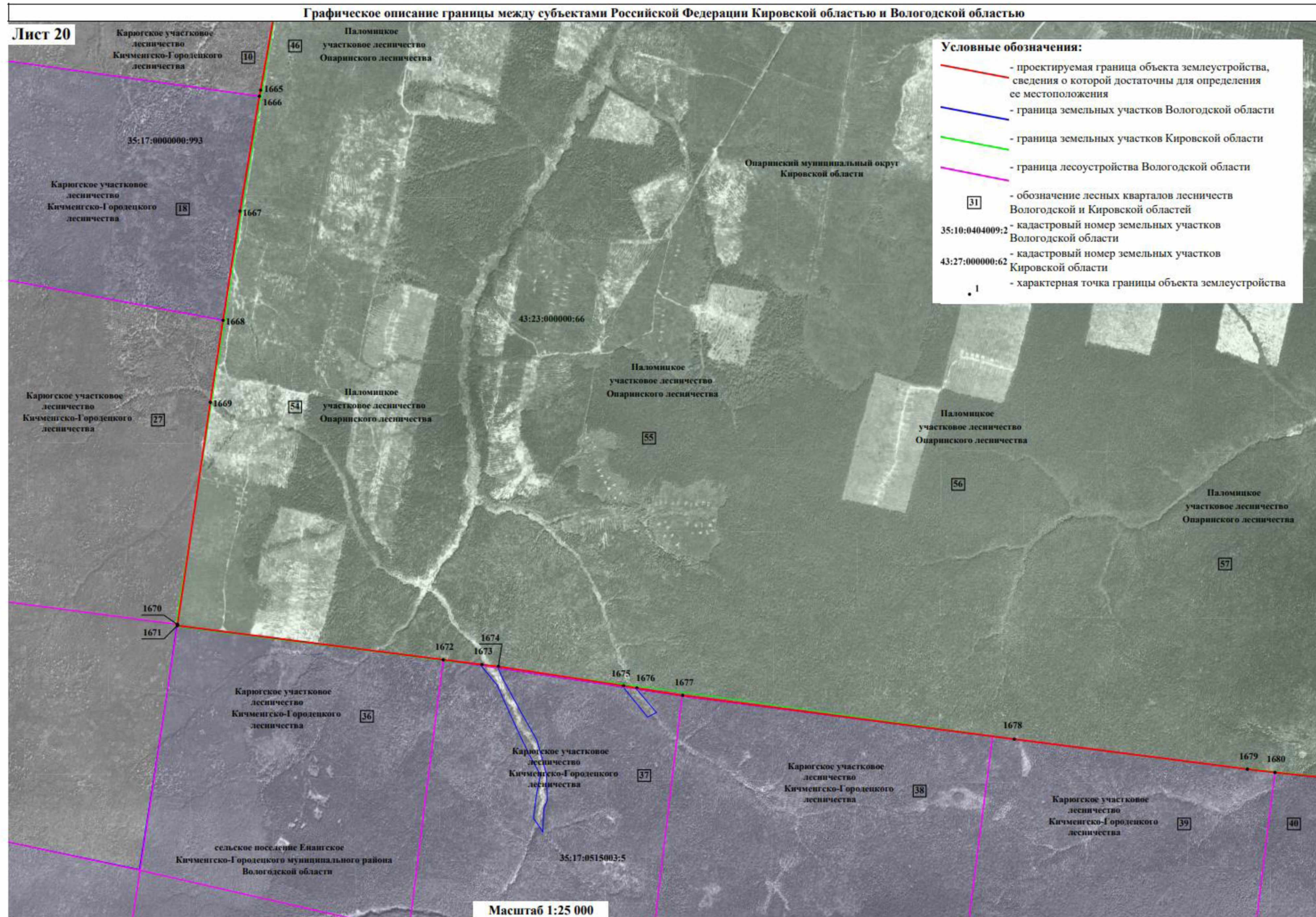


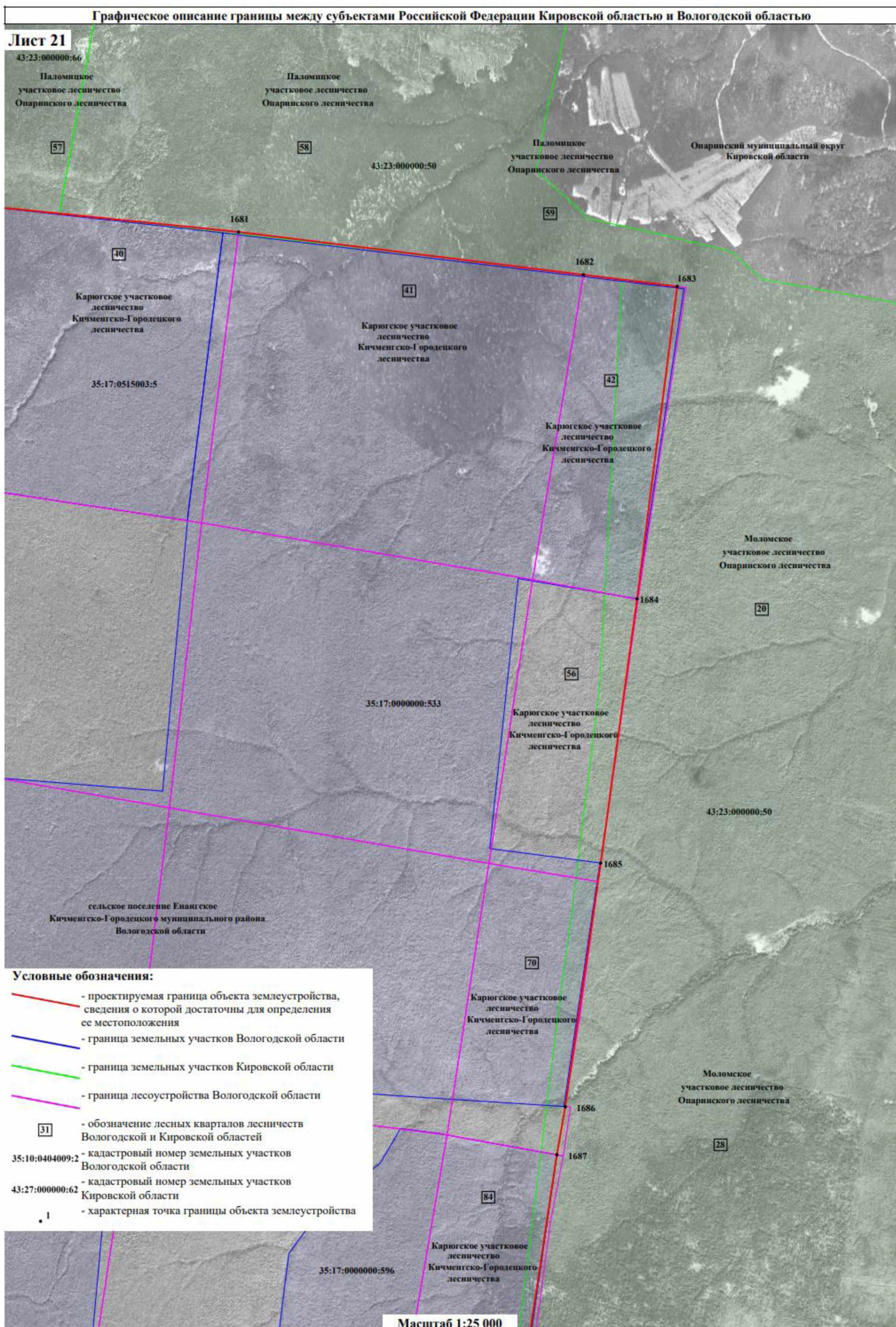


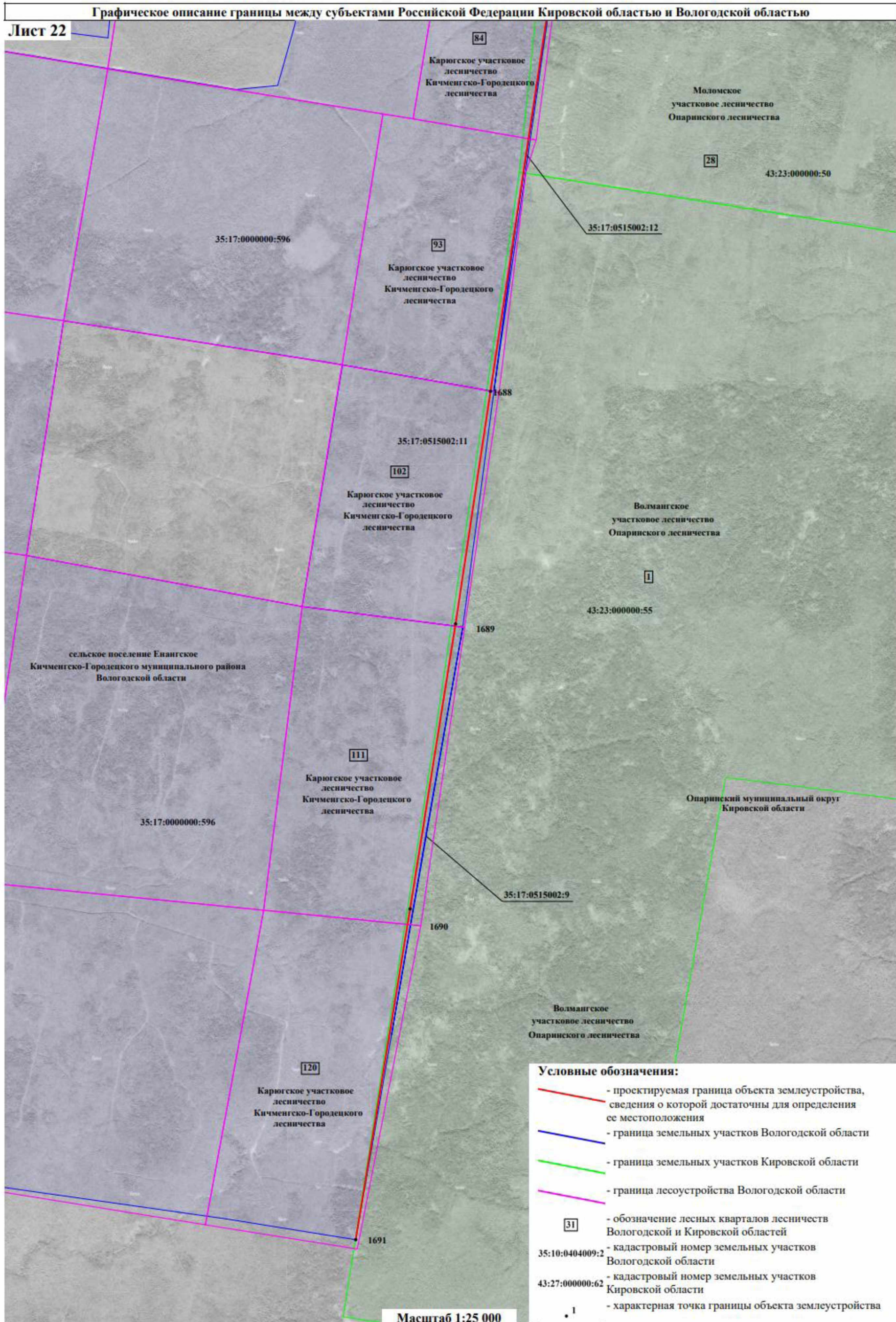
Графическое описание границы между субъектами Российской Федерации Кировской областью и Вологодской областью

Лист 19









ПРИЛОЖЕНИЕ № 2
к Соглашению между
Кировской областью и
Вологодской областью
об описании местоположения
границы между Кировской
областью и Вологодской
областью

**Картографическое (текстовое) описание
местоположения границы между
Кировской областью и Вологодской областью**

Граница между субъектами Российской Федерации Вологодской областью и Кировской областью проходит по границам Великоустюгского и Кичменгско-Городецкого муниципальных районов Вологодской области, со стороны Кировской области – Лузский муниципальный округ, Подосиновский муниципальный район, Опаринский муниципальный округ Кировской области.

Точка 1 является узловой точкой, расположенной на пересечении границ Архангельской, Вологодской и Кировской областей.

От т. 1 до т. 5 – граница проходит в юго-западном направлении по восточной границе квартала 31 Железнодорожного участкового лесничества Великоустюгского лесничества, со стороны Кировской области - по западной границе 61 квартала Христофоровского участкового лесничества Лузского лесничества и западной границе 1 квартала Лузского участкового лесничества Лузского лесничества.

От т. 5 до т. 24 – граница проходит ломаной линией в юго-западном направлении, юго-восточном, юго-западном, юго-восточном, юго-западном, северо-западном, юго-западном направлениях по восточной границе населенного пункта поселок Сусоловка сельского поселения Заречное Великоустюгского муниципального района Вологодской области, со стороны Кировской области – по западной границе 1 квартала Лузского участкового лесничества Лузского лесничества.

От т. 24 до т. 37 – граница проходит в юго-западном направлении по восточной границе кварталов 51, 61, 71, 81, 90 Железнодорожного участкового лесничества Великоустюгского лесничества, со стороны Кировской области – по западной границе 10, 17, 25 кварталов Лузского участкового лесничества Лузского лесничества.

От т. 37 до т. 40 – граница проходит в северо-западном направлении по южной границе кварталов 90, 89 Железнодорожного участкового лесничества Великоустюгского лесничества, со стороны Кировской области – по северной границе 31 квартала Лузского участкового лесничества Лузского лесничества.

От т. 40 до т. 62 – граница проходит ломаной линией в юго-западном, юго-восточном, северо-восточном, юго-восточном, юго-западном направлениях по восточной границе квартала 4 ЗАО «Сусоловка лес» Кузинского участкового лесничества Великоустюгского лесничества, по восточной и северной границе квартала 9 колхоза «Мир» Кузинского участкового лесничества Великоустюгского лесничества, со стороны Кировской области – по западной границе 31 квартала Лузского участкового лесничества Лузского лесничества.

От т. 62 до т. 73 – граница проходит ломаной линией в юго-западном, юго-восточном направлениях по южной границе кварталов 9, 8 и восточной границе кварталов 7, 19 колхоза «Мир» Кузинского участкового лесничества Великоустюгского лесничества, со стороны Кировской области – по северной и западной границе 39 квартала Лузского участкового лесничества Лузского лесничества, и по западной границе квартала 1 СХА (колхоз) «Лузский» Лузского сельского участкового лесничества Лузского лесничества.

От т. 73 до т. 98 – граница проходит в юго-восточном направлении по акватории реки Даровица.

От т. 98 до т. 108 – граница проходит ломаной линией в юго-западном, юго-восточном, юго-западном, юго-восточном, южном направлениях по восточной границе квартала 24 колхоза «Мир» Кузинского участкового лесничества Великоустюгского лесничества, со стороны Кировской области – по западной границе 44 квартала Лузского участкового лесничества Лузского лесничества.

От т. 108 до т. 111 – граница проходит в северо-западном направлении по южной границе квартала 24 колхоза «Мир» Кузинского участкового лесничества Великоустюгского лесничества.

От т. 111 до т. 138 – граница проходит ломаной линией в юго-западном, северо-западном, юго-западном, юго-восточном, юго-западном, юго-восточном направлениях по акватории реки Луза.

От т. 138 до т. 167 – граница проходит ломаной линией в юго-восточном, северо-восточном, северо-западном, северо-восточном направлениях по северной границе квартала 6 колхоза «Первомайский» Кузинского участкового лесничества Великоустюгского лесничества и западной, северной, восточной стороне квартала 1 Усть-Алексеевского участкового лесничества Великоустюгского лесничества, со стороны Кировской области – по западной, южной, восточной границах квартал 12 СХА (колхоз) «Лузский» Лузского сельского участкового лесничества Лузского лесничества и западной границе квартала 57 Лузского участкового лесничества Лузского лесничества.

От т. 167 до т. 180 – граница проходит ломаной линией в юго-восточном, юго-западном, юго-восточном направлениях по восточной границе квартала 1 Усть-Алексеевского участкового лесничества Великоустюгского лесничества и восточной границе квартала 7 колхоза

«Первомайский» Кузинского участкового лесничества Великоустюгского лесничества, со стороны Кировской области – по западной границе кварталов 10, 12 СХА (колхоз) «Лузский» Лузского сельского участкового лесничества Лузского лесничества.

От т. 180 до т. 246 – граница проходит в юго-восточном направлении по акватории реки Фроловка.

От т. 246 до т. 256 – граница проходит ломаной линией в юго-восточном, юго-западная направлениях по восточной границе квартала 7 колхоза «Первомайский» Кузинского участкового лесничества Великоустюгского лесничества, со стороны Кировской области – по западной границе кварталов 12, 14 СХА (колхоз) «Лузский» Лузского сельского участкового лесничества Лузского лесничества.

От т. 256 до т. 277 – граница проходит ломаной линией в юго-западном, северо-западном, юго-западном, юго-восточном, юго-западном направлениях по южной границе квартала 7 и восточной стороне квартала 10 колхоза «Первомайский» Кузинского участкового лесничества Великоустюгского лесничества, со стороны Кировской области – по западной границе 57 квартала, западной стороне квартала 60 Лузского участкового лесничества Лузского лесничества, по северной стороне квартала 14 СХА (колхоз) «Лузский» Лузского сельского участкового лесничества Лузского лесничества.

От т. 277 до т. 295 – граница проходит ломаной линией в юго-восточном, юго-западном, юго-восточном, юго-западном, юго-восточном, южном, северо-восточном направлениях по восточной границе квартала 21, восточной и северной границе квартала 22 колхоза «Первомайский» Кузинского участкового лесничества Великоустюгского лесничества, со стороны Кировской области – по западной границе 60 квартала Лузского участкового лесничества Лузского лесничества и южной стороне квартала 14 СХА (колхоз) «Лузский» Лузского сельского участкового лесничества Лузского лесничества.

От т. 295 до т. 299 – граница проходит ломаной линией в юго-восточном, юго-западном направлениях по восточной границе квартала 22 колхоза «Первомайский» Кузинского участкового лесничества Великоустюгского лесничества, со стороны Кировской области – по южной границе квартала 14 СХА (колхоз) «Лузский» Лузского сельского участкового лесничества Лузского лесничества и западной стороне квартала 1 Подосиновского участкового лесничества Пинюгского лесничества.

От т. 299 до т. 304 – граница проходит ломаной линией в юго-восточном, юго-западное, северо-западном направлениях по северной, южной, восточной границе квартала 15 Усть-Алексеевского участкового лесничества Великоустюгского лесничества, со стороны Кировской области – по западной границе 1 квартала Подосиновского участкового лесничества Пинюгского лесничества.

От т. 304 до т. 323 - граница проходит ломаной линией в юго-западном направлении по восточной границе квартала 40 колхоза «Первомайский» Кузинского участкового лесничества Великоустюгского лесничества, южной и восточной границе квартала 14 Усть-Алексеевского участкового лесничества Великоустюгского лесничества, южной и восточной границе квартала 44, южной границе кварталов 43, 42, 41 колхоза «Первомайский» Кузинского участкового лесничества Великоустюгского лесничества, со стороны Кировской области – по восточной и северной границе квартала 1, по западной границе кварталов 1, 2, 7, по северной границе кварталов 20, 32 Подосиновского сельского участкового лесничества Пинюгского лесничества.

От т. 323 до т. 330 – граница проходит ломаной линией в юго-восточном направлении по восточной границе кварталов 26, 38, 39 колхоза «Орловец» Усть-Алексеевского сельского участкового лесничества Великоустюгского лесничества, со стороны Кировской области – по западной границе 32 квартала Подосиновского сельского участкового лесничества Пинюгского лесничества.

От т. 330 до т. 349 – граница проходит ломаной линией в юго-западном, западном, юго-западном, юго-восточном, юго-западном, южном направлениях по восточной границе кварталов 38, 39, 41 колхоза «Орловец» Усть-Алексеевского сельского участкового лесничества Великоустюгского лесничества, со стороны Кировской области – по западной границе квартала 54, северной, западной границах квартала 69 Подосиновского сельского участкового лесничества Пинюгского лесничества.

От т. 349 до т. 356 – граница проходит в юго-западном, северо-западном, юго-западном направлениях по акватории реки Юг.

От т. 356 до т. 369 – граница проходит ломаной линией в юго-западном, северо-западном, юго-восточном направлениях по восточной границе кварталов 11, 12 колхоза «Теплогорье» Усть-Алексеевского сельского участкового лесничества Великоустюгского лесничества, со стороны Кировской области – по западной границе кварталов 70, 79 Подосиновского сельского участкового лесничества Пинюгского лесничества.

От т. 369 до т. 1001 – граница проходит в юго-западном направлении, затем поворачивает на юго-восток по акватории рек Ичма и Выдрейка.

От т. 1001 до т. 1019 – граница проходит ломаной линией в юго-западном, северо-западном направлениях по южной и восточной границе квартала 19, по южной границе кварталов 18, 28, 27 колхоза «Теплогорье» Усть-Алексеевского сельского участкового лесничества Великоустюгского лесничества, со стороны Кировской области – по западным границам кварталов 91, 90, 107, северной границе квартала 106 Подосиновского сельского участкового лесничества Пинюгского лесничества.

От т. 1019 до т. 1020 – граница проходит в юго-западном по восточной границе кварталов 34, 36 колхоза «Теплогорье» Усть-Алексеевского сельского участкового лесничества Великоустюгского лесничества, со

стороны Кировской области – по западной границе кварталов 106, 129, 161 Подосиновского сельского участкового лесничества Пинюгского лесничества.

От т. 1020 до т. 1026 – граница проходит ломаной линией в юго-восточном, северо-восточном, юго-восточном направлениях по северной границе кварталов 30, 31 Усть-Алексеевского участкового лесничества Великоустюгского лесничества, со стороны Кировской области – по южной границе кварталов 161, 162, 163 Подосиновского сельского участкового лесничества Пинюгского лесничества.

От т. 1026 до т. 1038 – граница ломаной линией проходит в юго-западном, юго-восточном, юго-западном направлениях по восточной границе кварталов 31, 33, 35, 36, 37, 38, 42 Усть-Алексеевского участкового лесничества Великоустюгского лесничества, со стороны Кировской области – по западной границе квартала 171 Подосиновского сельского участкового лесничества Пинюгского лесничества, по западной границе кварталов 14, 16, 17 Подосиновского участкового лесничества Пинюгского лесничества.

От т. 1038 до т. 1056 – граница проходит ломаной линией в северо-западном, юго-западном направлении по южной границе кварталов 42, 41, 40, 39 Усть-Алексеевского участкового лесничества Великоустюгского лесничества, по южной границе кварталов 175, 174, 173, 172 Нижне-Шарденгского участкового лесничества Великоустюгского лесничества, по южной границе квартала 48 и восточной границе квартала 49 ООО «Шарденгский» Усть-Алексеевского сельского участкового лесничества Великоустюгского лесничества, со стороны Кировской области – по западной границе квартала 17 и по северной границе кварталов 22, 21, 20 Подосиновского участкового лесничества Пинюгского лесничества.

От т. 1056 до т. 1073 – граница проходит ломаной линией в северо-западном, юго-западном, северо-западном направлениях по южной границе кварталов 49, 50, 47 ООО «Шарденгский» Усть-Алексеевского сельского участкового лесничества Великоустюгского лесничества и южной границе квартала 171 Нижне-Шарденгского участкового лесничества Великоустюгского лесничества, со стороны Кировской области – по северной границе квартала 20 Подосиновского участкового лесничества Пинюгского лесничества, северной и западной границе квартала 7, западной границе квартала 8, северной границе квартала 9 Яхреньгского сельского участкового лесничества Пинюгского лесничества.

От т. 1073 до т. 1109 – граница проходит ломаной линией в юго-западном, северо-западном направлениях по южной границе кварталов 171, 180, 181, 178 Нижне-Шарденгского участкового лесничества Великоустюгского лесничества и южной границе квартала 45 ООО «Шарденгский» Усть-Алексеевского сельского участкового лесничества Великоустюгского лесничества, со стороны Кировской области – по северной границе квартала 23 Подосиновского участкового лесничества

Пинюгского лесничества, кварталов 4, 3, 2, 1 Яхреньгского сельского участкового лесничества Пинюгского лесничества.

От т. 1109 до т. 1111 – граница проходит ломаной линией в юго-западном направлении по восточной границе квартала 69 Пыжугского участкового лесничества Кичменгско-Городецкого лесничества, со стороны Кировской области – по западной границе квартала 1 Яхреньгского сельского участкового лесничества Пинюгского лесничества.

От т. 1111 до т. 1119 – граница проходит ломаной линией в юго-восточном, юго-западном, юго-восточном, юго-западном, юго-восточном направлениях по северной и восточной границе квартала 110 и северной границе кварталов 128, 129 Пыжугского участкового лесничества Кичменгско-Городецкого лесничества, со стороны Кировской области – по южной границе кварталов 1, 2, западной границе квартала 5, по южной границе кварталов 5, 6 Яхреньгского сельского участкового лесничества Пинюгского лесничества, западной границе квартала 23 Подосиновского участкового лесничества Пинюгского лесничества.

От т. 1119 до т. 1129 – граница проходит ломаной линией в юго-восточном, юго-западном, юго-восточном, юго-западном, юго-восточном направлениях по восточной границе кварталов 129, 152, 176 Пыжугского участкового лесничества Кичменгско-Городецкого лесничества, со стороны Кировской области – по западной границе квартала 25 Подосиновского участкового лесничества Пинюгского лесничества, северной, западной границам квартала 95 Яхреньгского сельского участкового лесничества Пинюгского лесничества.

От т. 1129 до т. 1195 – граница проходит ломаной линией в южном, юго-западном, юго-восточном направлениях по восточной границе кварталов 176, 182 Пыжугского участкового лесничества Кичменгско-Городецкого лесничества и восточной границе кварталов 10, 11 колхоза «Родина» Енангского участкового лесничества Кичменгско-Городецкого лесничества, со стороны Кировской области – по южной границе квартала 95, по северной границе квартала 138, по западной границе квартала 140 Яхреньгского сельского участкового лесничества Пинюгского лесничества.

От т. 1195 до т. 1208 – граница проходит ломаной линией в юго-западном направлении по восточной и южной границе квартала 11, восточной границе квартала 15 колхоза «Родина» Енангского участкового лесничества Кичменгско-Городецкого лесничества, со стороны Кировской области – по западной границе кварталов 140, 163, по северной и западной границе квартала 162 Яхреньгского сельского участкового лесничества Пинюгского лесничества.

От т. 1208 до т. 1224 – граница проходит ломаной линией в юго-восточном направлении по северной границе квартала 1, северной и восточной границе квартала 2 колхоза имени XXII партсъезда Енангского участкового лесничества Кичменгско-Городецкого лесничества, со стороны

Кировской области – по южной границе кварталов 162, 164 Яхреньгского сельского участкового лесничества Пинюгского лесничества.

От т. 1224 до т. 1246 – граница проходит в северо-восточном, юго-восточном, северо-восточном направлениях по северной границе земель СПК «Восток» Кичменгско-Городецкого муниципального района, со стороны Кировской области – по южной границе кварталов 164, 165 Яхреньгского сельского участкового лесничества Пинюгского лесничества.

От т. 1246 до т. 1266 – граница проходит ломаной линией в юго-восточном, северо-восточном, юго-восточном, северо-восточном, юго-восточном, северо-восточном, юго-восточном направлениях по северной стороне земель СПК «Восток» Кичменгско-Городецкого муниципального района, северной стороне квартала 3 колхоза имени XXII партсъезда Енангского участкового лесничества Кичменгско-Городецкого лесничества, северной стороне кварталов 1, 2, 3 колхоза «Правда» Енангского участкового лесничества Кичменгско-Городецкого лесничества, со стороны Кировской области – по южной границе кварталов 165, 167, 168, 185, 186 Яхреньгского сельского участкового лесничества Пинюгского лесничества.

От т. 1266 до т. 1280 – граница проходит ломаной линией в юго-восточном, северо-восточном, юго-восточном, северо-восточном, юго-восточном направлениях по северной границе кварталов 7, 8, 20, 9 Нижне-Ентальского участкового лесничества Кичменгско-Городецкого лесничества, со стороны Кировской области – по южной границе квартала 194 Яхреньгского сельского участкового лесничества Пинюгского лесничества, южной границе квартала 35 Подосиновского участкового лесничества Пинюгского лесничества, по южной границе кварталов 195, 199, 200 Яхреньгского сельского участкового лесничества Пинюгского лесничества.

От т. 1280 до т. 1292 – граница проходит ломаной линией в северо-восточном, юго-восточном, северо-восточном направлениях по западной и северной границе квартала 9 Нижне-Ентальского участкового лесничества Кичменгско-Городецкого лесничества, со стороны Кировской области – по южной, восточной границе квартала 200, по южной границе квартала 196 Яхреньгского сельского участкового лесничества Пинюгского лесничества.

От т. 1292 до т. 1308 – граница проходит ломаной линией в юго-восточном, юго-западном, юго-восточном, юго-западном, юго-восточном направлениях по северной границе кварталов 9, 10 Нижне-Ентальского участкового лесничества Кичменгско-Городецкого лесничества, со стороны Кировской области – по южной границе квартала 190, западной и южной границе кварталов 197, 201 Яхреньгского сельского участкового лесничества Пинюгского лесничества.

От т. 1308 до т. 1310 – граница проходит в северо-восточном, юго-восточном направлениях по северной границе кварталов 10, 11 Нижне-Ентальского участкового лесничества Кичменгско-Городецкого лесничества, со стороны Кировской области – по южной границе кварталов 201, 202 Яхреньгского сельского участкового лесничества Пинюгского лесничества.

От т. 1310 до т. 1319 – граница проходит ломаной линией в юго-западном, юго-восточном, северо-восточном, юго-восточном, юго-западном направлениях по северной границе квартала 11, по северной и восточной границе квартала 12, по восточной границе квартала 24 Нижне-Ентальского участкового лесничества Кичменгско-Городецкого лесничества, со стороны Кировской области – по южной границе кварталов 36, 37 Подосиновского участкового лесничества Пинюгского лесничества и западной границе квартала 209 Яхреньгского сельского участкового лесничества Пинюгского лесничества.

От т. 1319 до т. 1615 – граница проходит в юго-восточном направлении, затем поворачивает на северо-восток по северной границе кварталов 24, 25 Нижне-Ентальского участкового лесничества Кичменгско-Городецкого лесничества, со стороны Кировской области – по западной, южной, восточной границе квартала 209 Яхреньгского сельского участкового лесничества Пинюгского лесничества и южной границе квартала 37 Подосиновского участкового лесничества Пинюгского лесничества.

От т. 1615 до т. 1623 – граница проходит ломаной линией в юго-восточном, северо-западном, северо-восточном, юго-восточном, северо-восточном направлении по северной границе кварталов 25, 26, 27 Нижне-Ентальского участкового лесничества Кичменгско-Городецкого лесничества, со стороны Кировской области – по южной границе кварталов 207, 208 Яхреньгского сельского участкового лесничества Пинюгского лесничества.

От т. 1623 до т. 1636 – граница проходит ломаной линией в северо-западном, северо-восточном, северо-западном, северо-восточном, юго-восточном, северо-восточном направлениях по северной и западной границе квартала 13, северной границе квартала 14, западной границе кварталов 4, 1 Нижне-Ентальского участкового лесничества Кичменгско-Городецкого лесничества, со стороны Кировской области – по восточной границе квартала 208, южной границе квартала 206, по южной границе квартала 38 Подосиновского участкового лесничества Пинюгского лесничества, по южной и восточной границе квартала 204 Яхреньгского сельского участкового лесничества Пинюгского лесничества, по южной и восточной границе 29 Подосиновского участкового лесничества Пинюгского лесничества.

От т. 1636 до т. 1640 – граница проходит в северо-восточном направлении по северной границе кварталов 1, 2, 3 Нижне-Ентальского участкового лесничества Кичменгско-Городецкого лесничества, со стороны Кировской области – по южной границе кварталов 156, 157, 159 Яхреньгского сельского участкового лесничества Пинюгского лесничества, по южной границе квартала 31 Подосиновского участкового лесничества Пинюгского лесничества, по южной границе квартала 160 Яхреньгского сельского участкового лесничества Пинюгского лесничества.

От т. 1640 до т. 1648 – граница проходит в юго-западном направлении по восточной границе кварталов 3, 6, 17, 31, 40, 49 Нижне-Ентальского

участкового лесничества Кичменгско-Городецкого лесничества, со стороны Кировской области – по западной границе кварталов 32, 49, 62, 76 Кичугского участкового лесничества Пинюгского лесничества.

От т. 1648 до т. 1671 – граница проходит ломаной линией в юго-западном направлении по восточной границе кварталов 49, 58, 66, 74, 81, 87, 93, 99, 106 Нижне-Ентальского участкового лесничества Кичменгско-Городецкого лесничества, по восточной границе кварталов 8, 10, 18, 27 Карюгского участкового лесничества Кичменгско-Городецкого лесничества, со стороны Кировской области – по западной границе кварталов 1, 12, 24, 36, 46, 54 Паломницкого участкового лесничества Опаринского лесничества.

От т. 1671 до т. 1683 – граница проходит в юго-восточном направлении по северной границе кварталов 36, 37, 38, 39, 40, 41, 42 Карюгского участкового лесничества Кичменгско-Городецкого лесничества, со стороны Кировской области – по южной границе кварталов 54, 55, 56, 57, 58, 59 Паломницкого участкового лесничества Опаринского лесничества.

От т. 1683 до т. 1691 – граница проходит в юго-западном направлении по восточной границе кварталов 42, 56, 70, 84, 93, 102, 111, 120 Карюгского участкового лесничества Кичменгско-Городецкого лесничества, со стороны Кировской области – по западной границе кварталов 20, 28 Моломского участкового лесничества Опаринского лесничества и по западной границе кварталов 1, 12 Волмангского участкового лесничества Опаринского лесничества.

т. 1691 является точкой пересечения трех субъектов Российской Федерации: Вологодской, Кировской и Костромской областей.
