



ЗАКОН КИРОВСКОЙ ОБЛАСТИ

Об утверждении Соглашения между Кировской областью и Республикой Марий Эл об описании местоположения границы между Кировской областью и Республикой Марий Эл

Принят Законодательным Собранием Кировской области 18 ноября 2022 года

Статья 1

Утвердить подписанное врио Губернатора Кировской области и врио Главы Республики Марий Эл Соглашение между Кировской областью и Республикой Марий Эл об описании местоположения границы между Кировской областью и Республикой Марий Эл от 23 августа 2022 года (текст Соглашения прилагается).

Статья 2

Настоящий Закон вступает в силу со дня его официального опубликования.

Губернатор
Кировской области **А.В. Соколов**

г. Киров
24 ноября 2022 года
№ 133-ЗО



СОГЛАШЕНИЕ
между Кировской областью и Республикой Марий Эл
об описании местоположения границы между Кировской областью
и Республикой Марий Эл

Кировская область в лице врио Губернатора Кировской области Соколова Александра Валентиновича, действующего на основании Устава Кировской области, Закона Кировской области от 06.11.2002 № 107-ЗО «О Губернаторе Кировской области», с одной стороны, и Республика Марий Эл в лице врио Главы Республики Марий Эл Зайцева Юрия Викторовича, действующего на основании Конституции Республики Марий Эл, с другой стороны, в дальнейшем именуемые «Стороны», заключили настоящее Соглашение о нижеследующем:

Статья 1

Местоположение границы между Кировской областью и Республикой Марий Эл считать описанным в соответствии с графическим описанием границы между Кировской областью и Республикой Марий Эл согласно приложению № 1 и картографическим (текстовым) описанием границы между Кировской областью и Республикой Марий Эл согласно приложению № 2.

Статья 2

Граница между Кировской областью и Республикой Марий Эл в результате заключения настоящего Соглашения не изменяется, разногласия по описанию местоположения и прохождению указанной границы отсутствуют.

Статья 3

Настоящее Соглашение вступает в силу со дня вступления в силу правовых актов субъектов Российской Федерации, являющихся сторонами настоящего Соглашения, об утверждении настоящего Соглашения.

Статья 4

В настоящее Соглашение могут быть внесены дополнения и (или) изменения, которые оформляются и подписываются Губернатором Кировской области и Главой Республики Марий Эл.


Настоящее Соглашение подписано «23» августа 2022 года в четырех экземплярах, имеющих равную юридическую силу, по два для каждой из Сторон.

Кировская область


Республика Марий Эл

Врио Губернатора
Кировской области


Врио Главы
Республики Марий Эл



А.В. Соколов



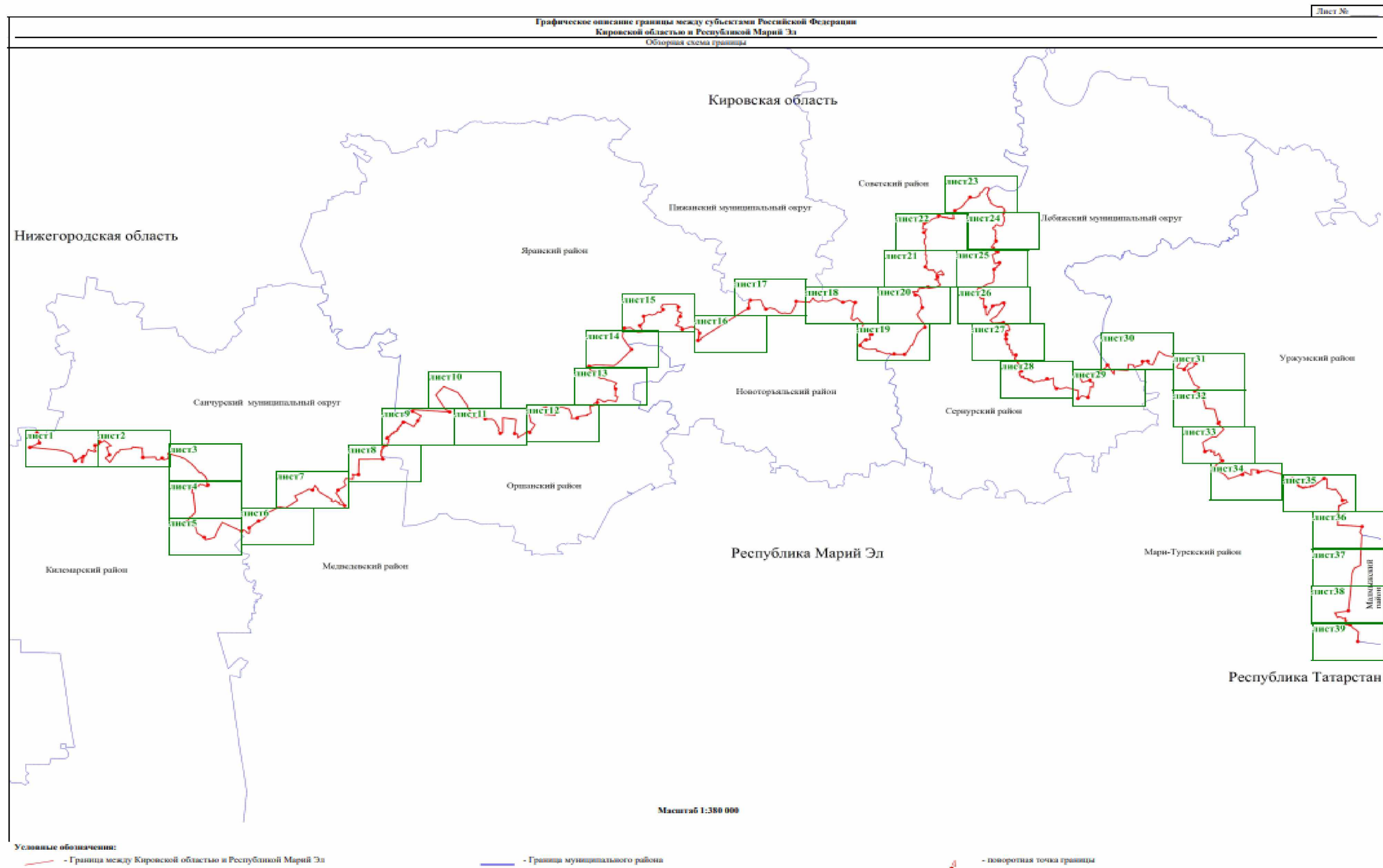
Ю.В. Зайцев

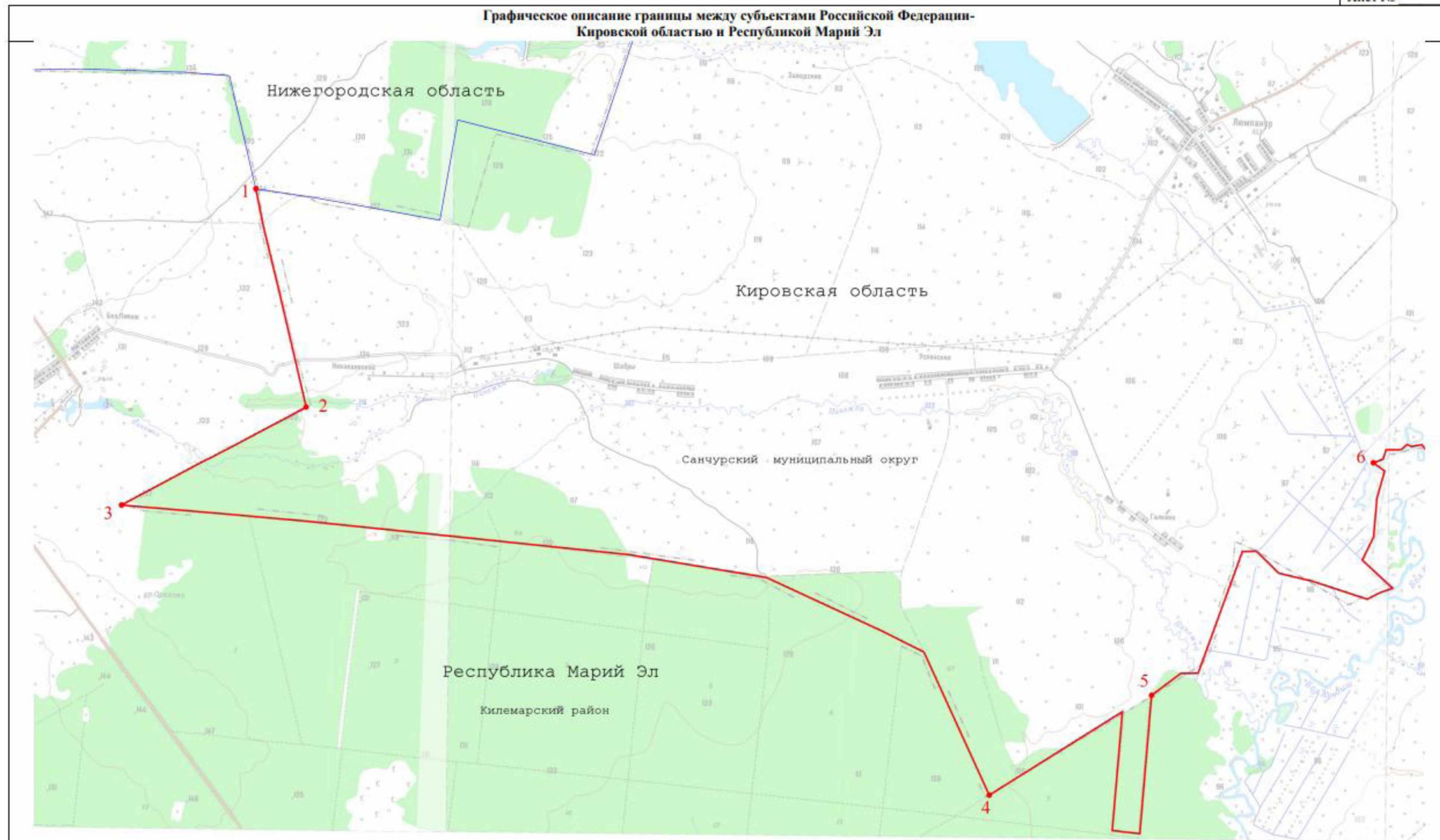


23.08.2022 N 64910-24/35

23.08.2022 N 172/01/2022

ПРИЛОЖЕНИЕ № 1
к Соглашению между
Кировской областью и
Республикой Марий Эл об
описании местоположения
границы между Кировской
областью и Республикой
Марий Эл



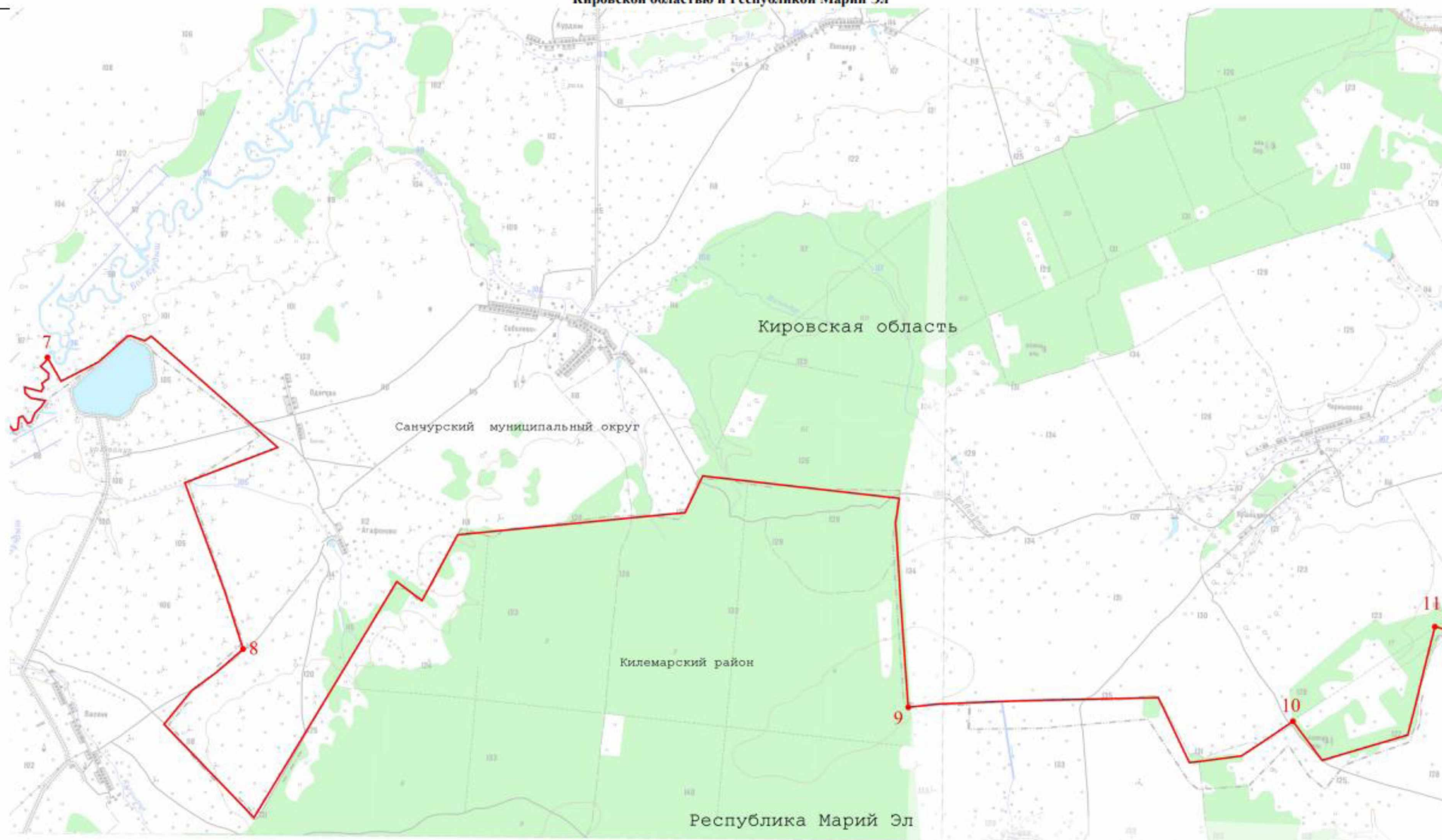


Масштаб 1:30 000

Условные обозначения:

- - Граница между Кировской областью и Республикой Марий Эл
- - Граница муниципального района
- 4 - поворотная точка границы
- - - - - граница между субъектами по данным картографической основы (Цифровые топографические карты открытого пользования ФГБУ "Центр геодезии, картографии и ИПД" М 1:25000, 1:100000).

Графическое описание границы между субъектами Российской Федерации -
Кировской областью и Республикой Марий Эл



Условные обозначения:

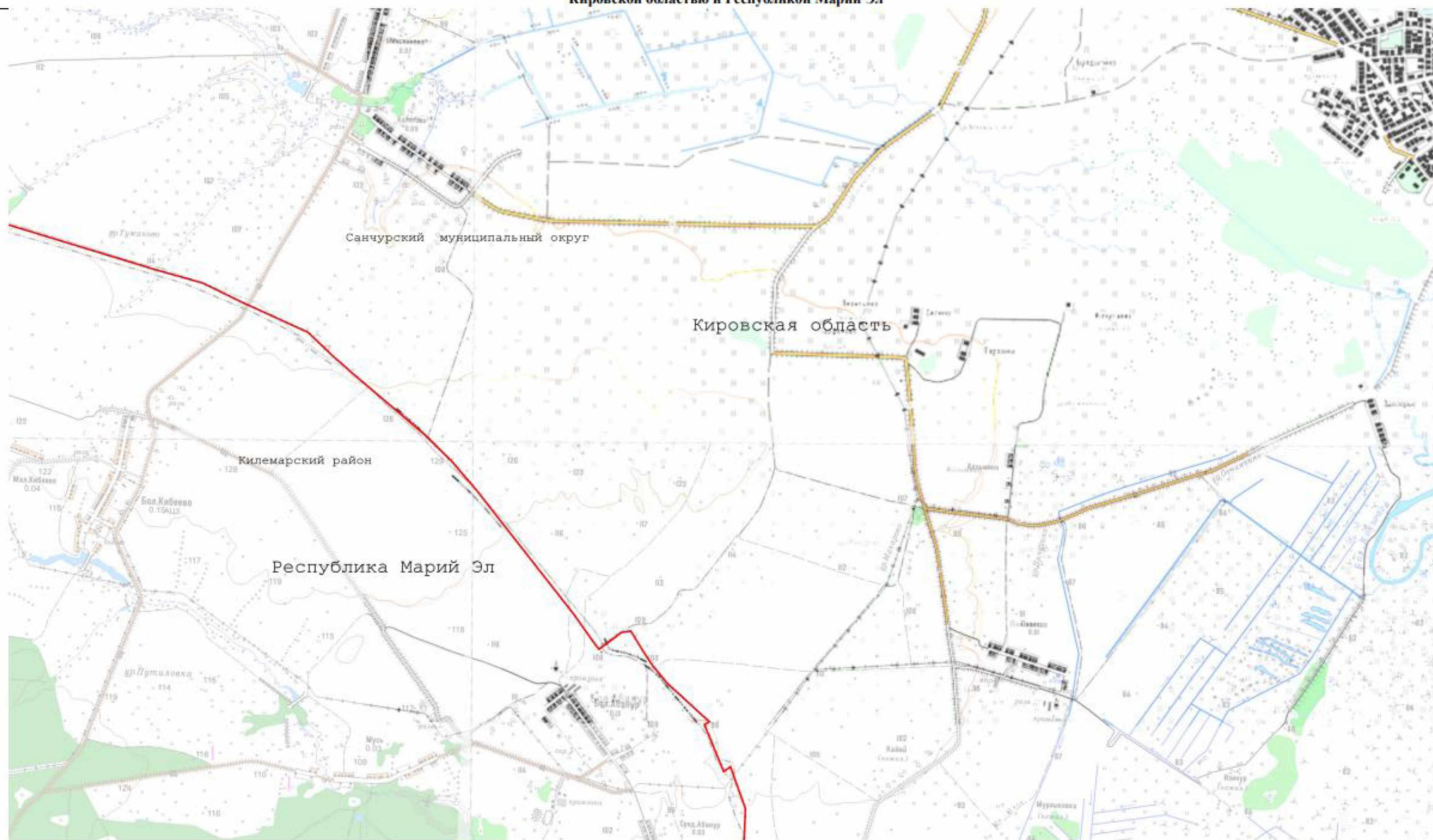
- - Граница между Кировской областью и Республикой Марий Эл
- - граница между субъектами по данным картографической основы (Цифровые топографические карты открытого пользования ФГБУ "Центр геодезии, картографии и ИПД" М 1:25000, 1:100000.

— - Граница муниципального района

• 4

- поворотная точка границы

Графическое описание границы между субъектами Российской Федерации -
Кировской областью и Республикой Марий Эл



Масштаб 1:30 000

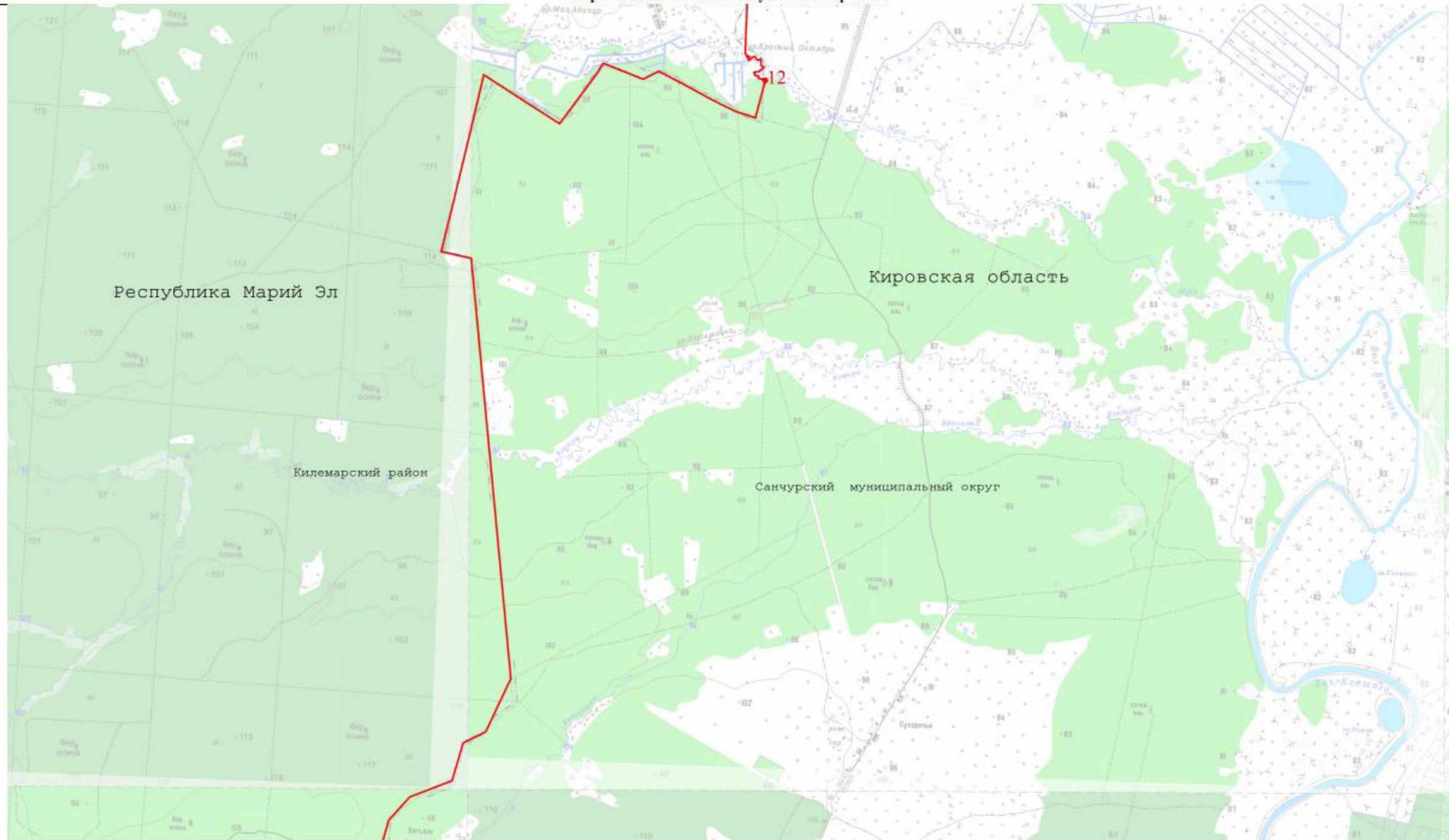
Условные обозначения:

- - Граница между Кировской областью и Республикой Марий Эл
- - граница между субъектами по данным картографической основы (Цифровые топографические карты открытого пользования ФГБУ "Центр геодезии, картографии и ИПД" М 1:25000, 1:100000.

— - Граница муниципального района

• - поворотная точка границы

Графическое описание границы между субъектами Российской Федерации - Кировской областью и Республикой Марий Эл



Масштаб 1:30 000

Условные обозначения:

- - Граница между Кировской областью и Республикой Марий Эл
- - Граница муниципального района
- 4 - поворотная точка границы
- - - - - граница между субъектами по данным картографической основы (Цифровые топографические карты открытого пользования ФГБУ "Центр геодезии, картографии и ИПД" М 1:25000, 1:100000).

Графическое описание границы между субъектами Российской Федерации-
Кировской областью и Республикой Марий Эл

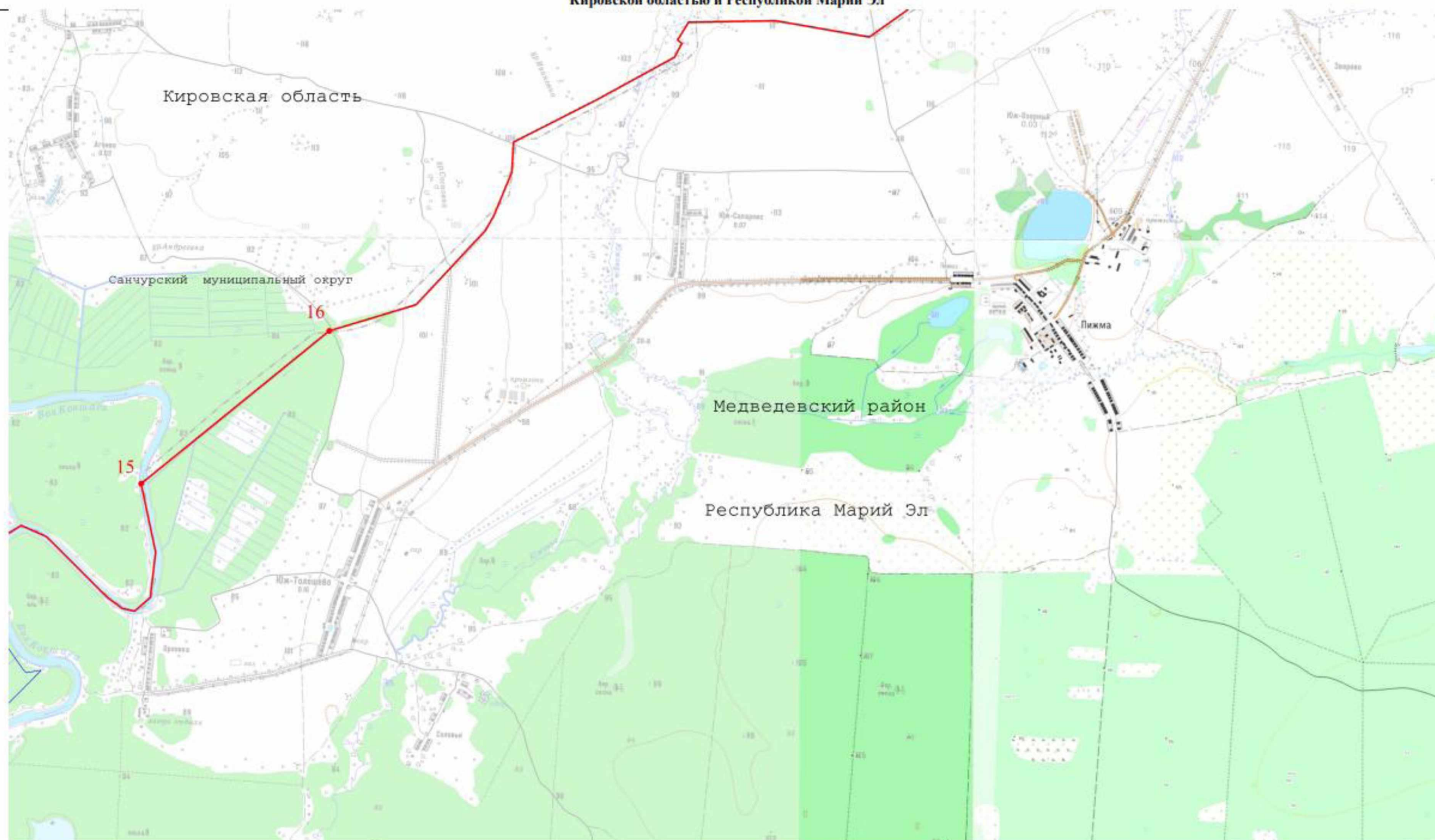


Масштаб 1:30 000

Условные обозначения:

- - Граница между Кировской областью и Республикой Марий Эл
- - Граница муниципального района
- - поворотная точка границы
- - - - - граница между субъектами по данным картографической основы (Цифровые топографические карты открытого пользования ФГБУ "Центр геодезии, картографии и ИПД" М 1:25000, 1:100000).

Графическое описание границы между субъектами Российской Федерации - Кировской областью и Республикой Марий Эл

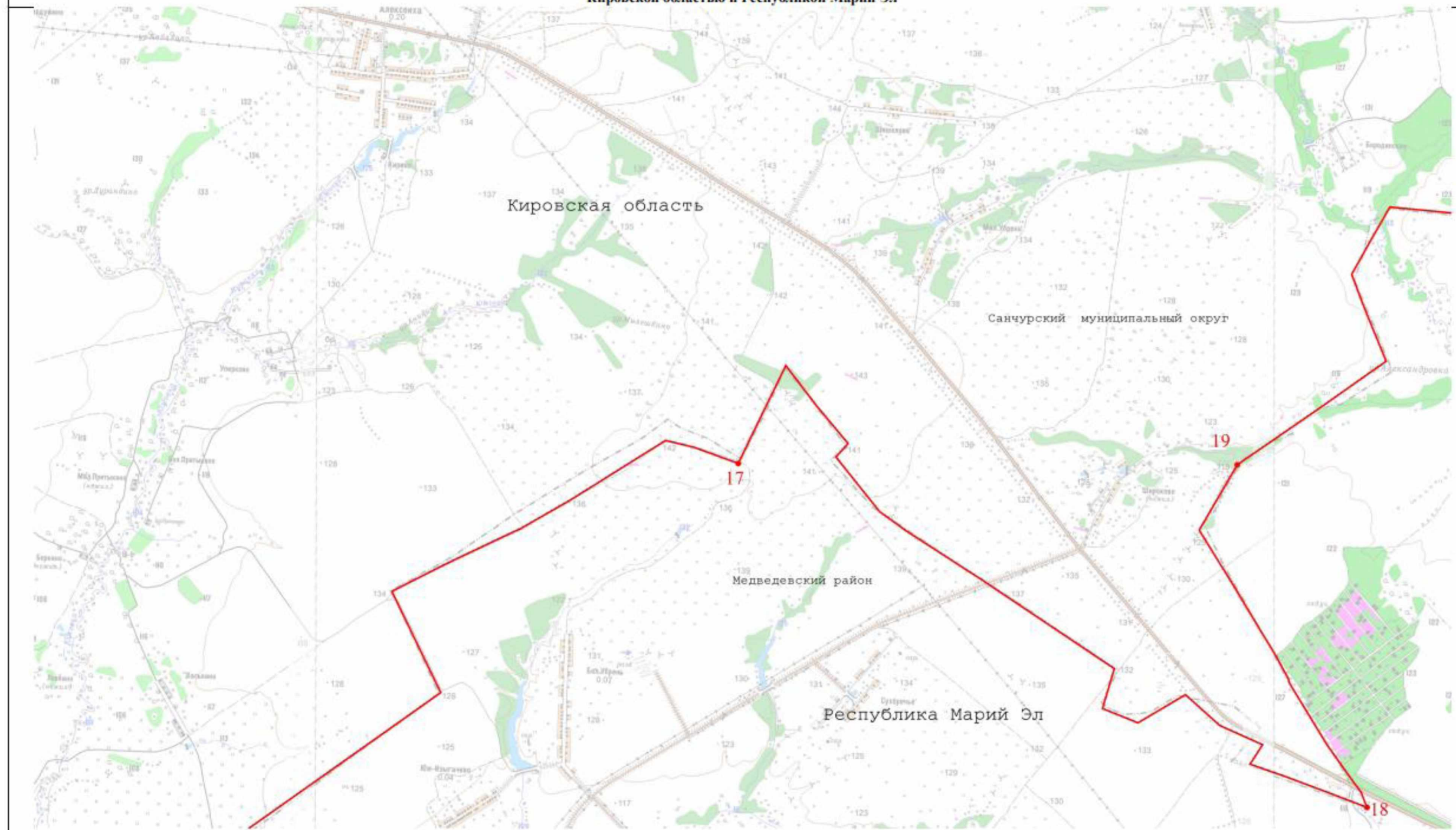


Масштаб 1:30 000

Условные обозначения:

- - Граница между Кировской областью и Республикой Марий Эл
- - Граница муниципального района
- - поворотная точка границы
- - граница между субъектами по данным картографической основы (Цифровые топографические карты открытого пользования ФГБУ "Центр геодезии, картографии и ИПД" М 1:25000, 1:100000).

Графическое описание границы между субъектами Российской Федерации -
Кировской областью и Республикой Марий Эл



Масштаб 1:30 000

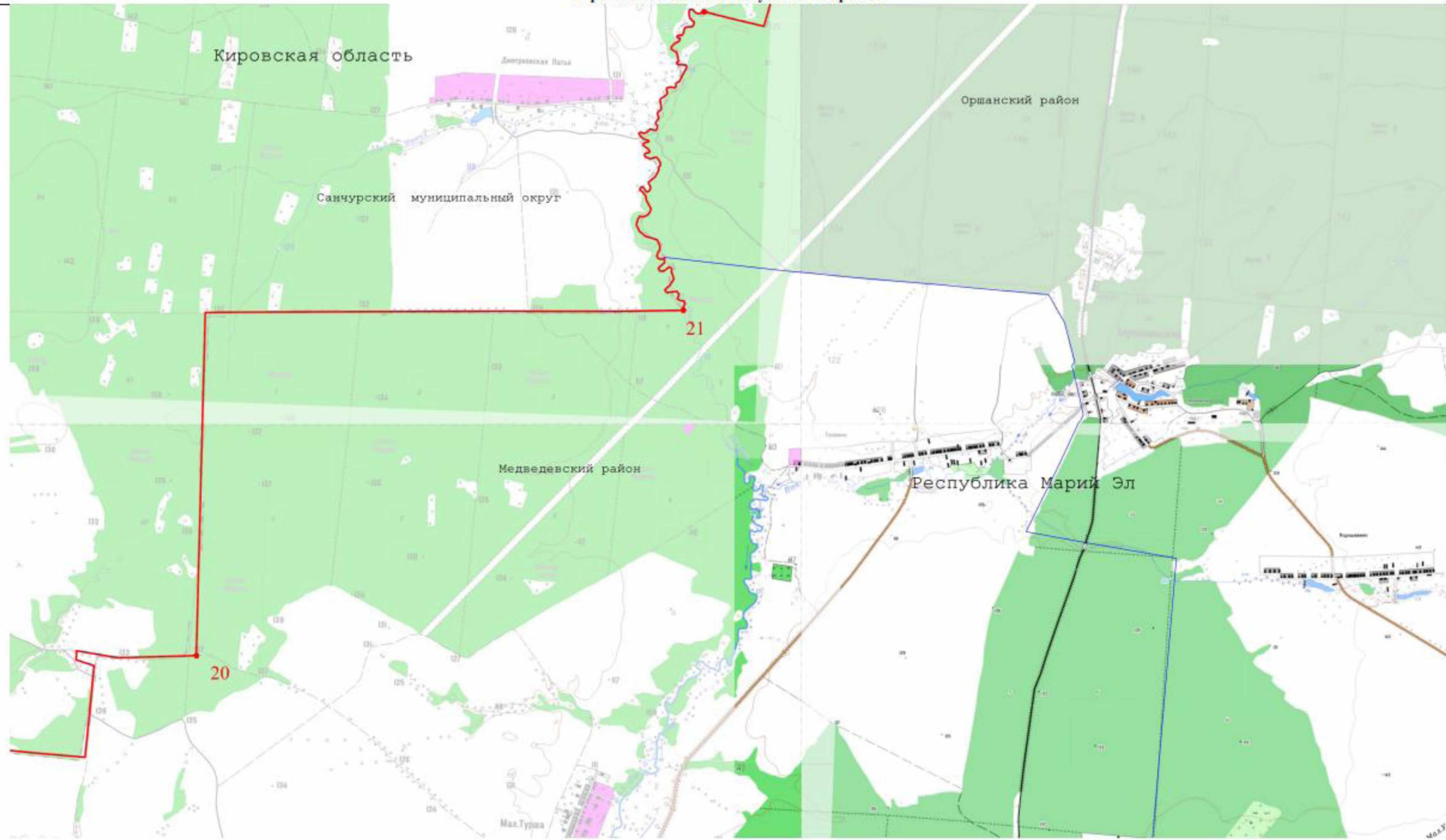
Условные обозначения:

- - Граница между Кировской областью и Республикой Марий Эл
- - граница между субъектами по данным картографической основы (Цифровые топографические карты открытого пользования ФГБУ "Центр геодезии, картографии и ИПД" М 1:25000, 1:100000.

— - Граница муниципального района

• - поворотная точка границы

Графическое описание границы между субъектами Российской Федерации - Кировской областью и Республикой Марий Эл

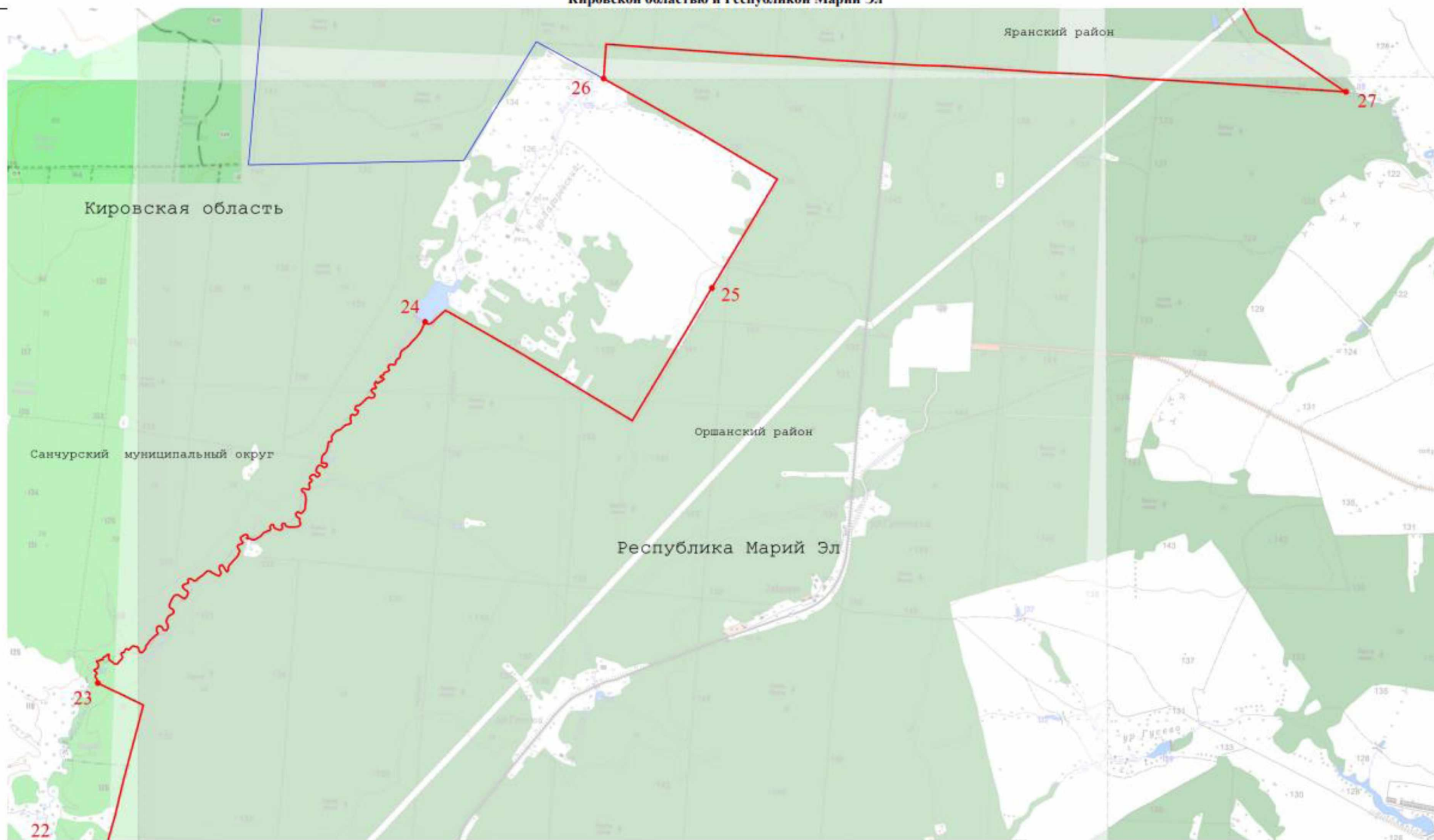


Масштаб 1:30 000

Условные обозначения:

- - Граница между Кировской областью и Республикой Марий Эл
- - Граница муниципального района
- - поворотная точка границы
- - - - - - граница между субъектами по данным картографической основы (Цифровые топографические карты открытого пользования ФГБУ "Центр геодезии, картографии и ИПД" М 1:25000, 1:100000).

Графическое описание границы между субъектами Российской Федерации - Кировской областью и Республикой Марий Эл



Масштаб 1:30 000

Условные обозначения:

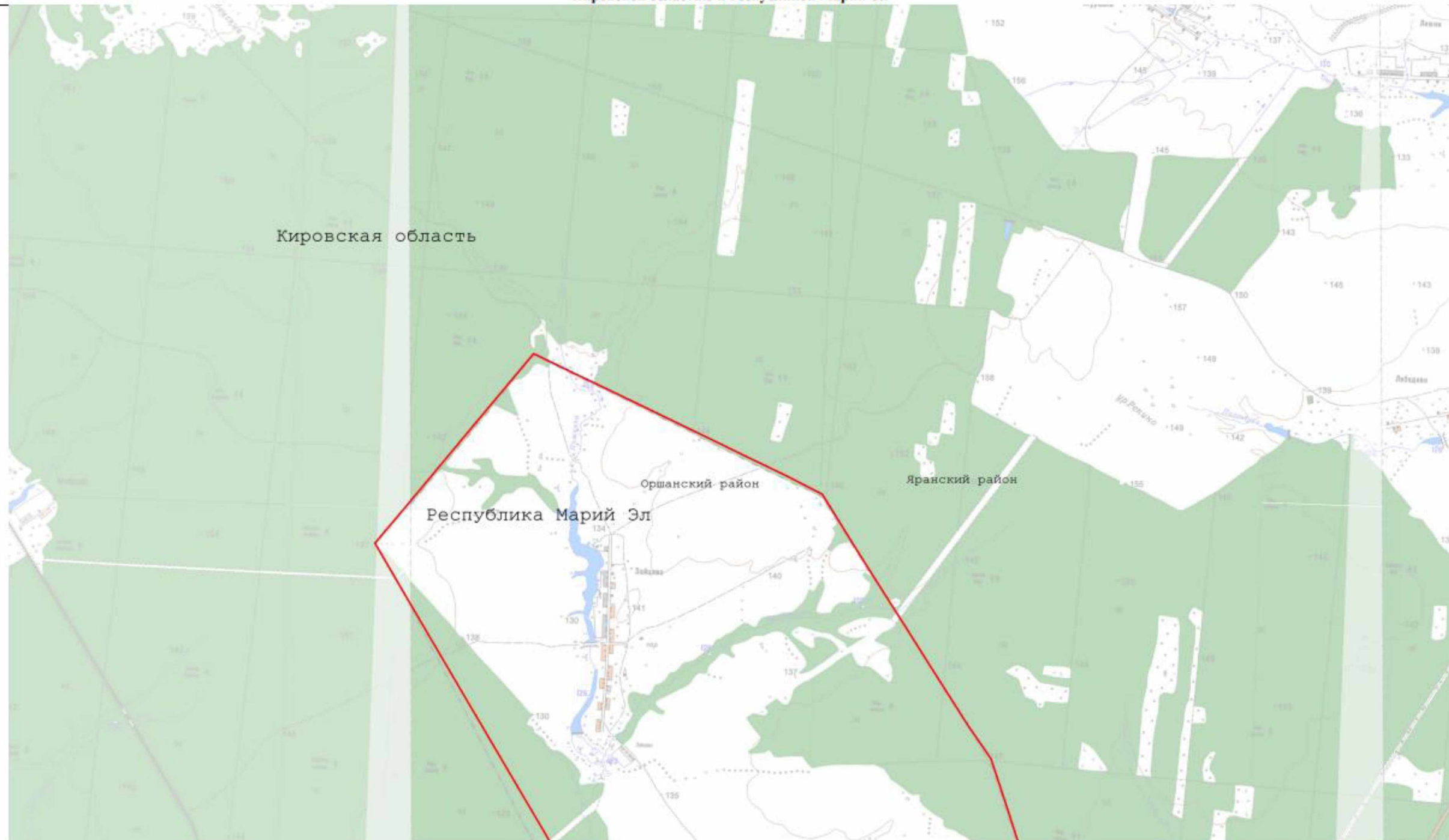
- - Граница между Кировской областью и Республикой Марий Эл
- - граница между субъектами по данным картографической основы (Цифровые топографические карты открытого пользования ФГБУ "Центр геодезии, картографии и ИПД" М 1:25000, 1:100000.

— - Граница муниципального района



- поворотная точка границы

Графическое описание границы между субъектами Российской Федерации-
Кировской областью и Республикой Марий Эл



Масштаб 1:30 000

Условные обозначения:

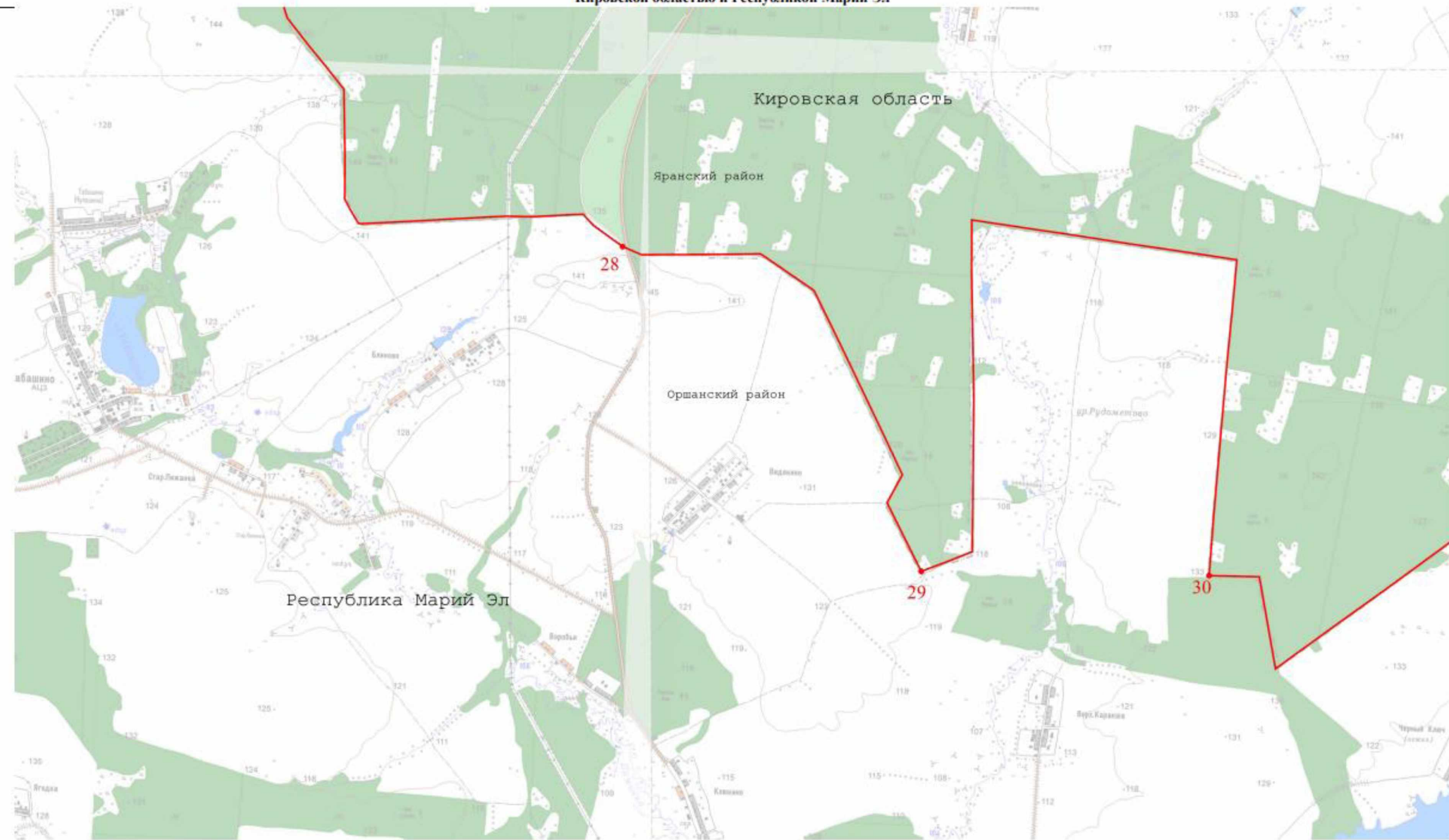
- - Граница между Кировской областью и Республикой Марий Эл
- - граница между субъектами по данным картографической основы (Цифровые топографические карты открытого пользования ФГБУ "Центр геодезии, картографии и ИПД" М 1:25000, 1:100000.

— - Граница муниципального района



- поворотная точка границы

Графическое описание границы между субъектами Российской Федерации -
Кировской областью и Республикой Марий Эл

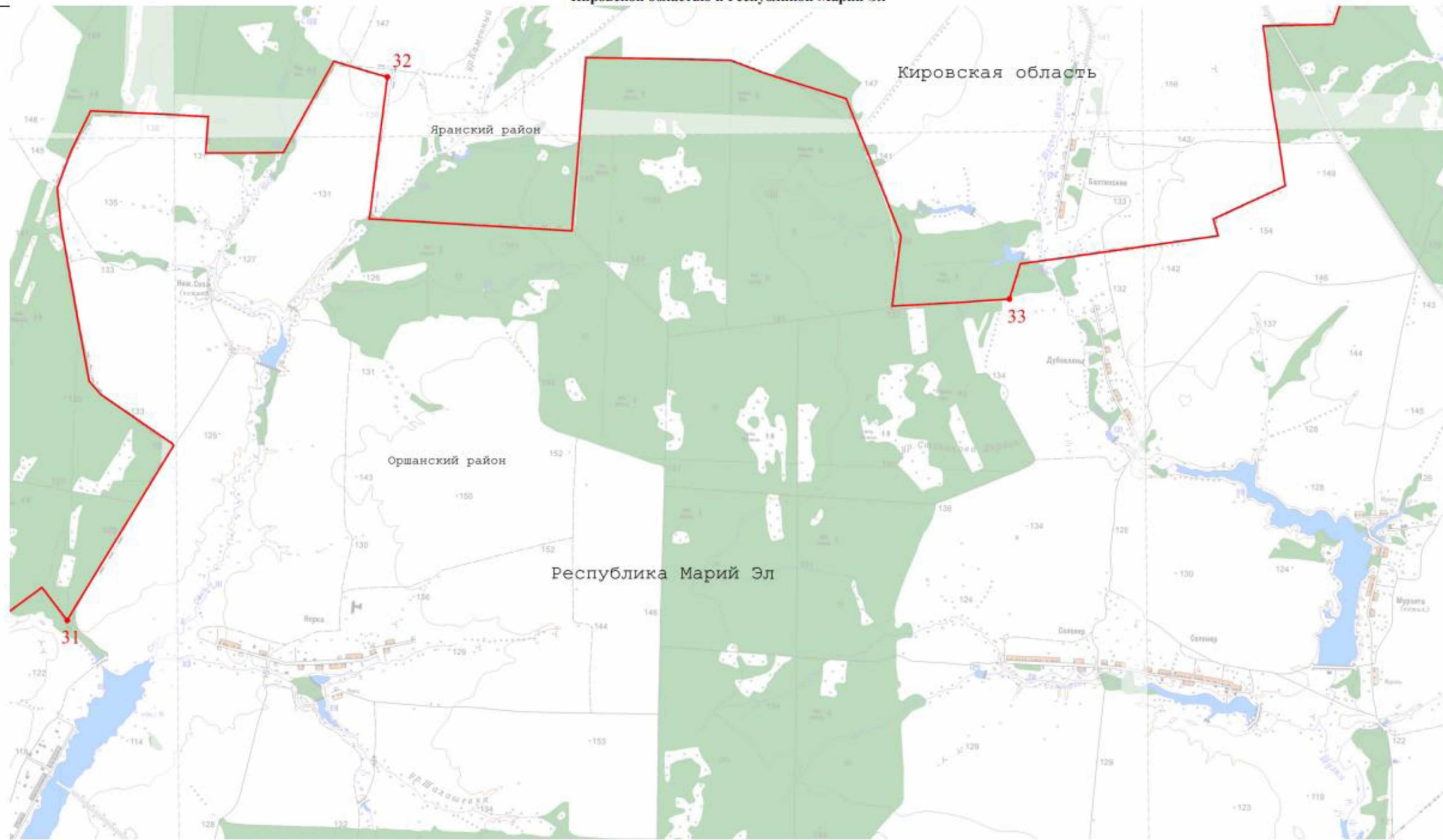


Масштаб 1:30 000

Условные обозначения:

- - Граница между Кировской областью и Республикой Марий Эл
- - Граница муниципального района
- - поворотная точка границы
- - - - - граница между субъектами по данным картографической основы (Цифровые топографические карты открытого пользования ФГБУ "Центр геодезии, картографии и ИПД" М 1:25000, 1:100000).

Графическое описание границы между субъектами Российской Федерации - Кировской областью и Республикой Марий Эл

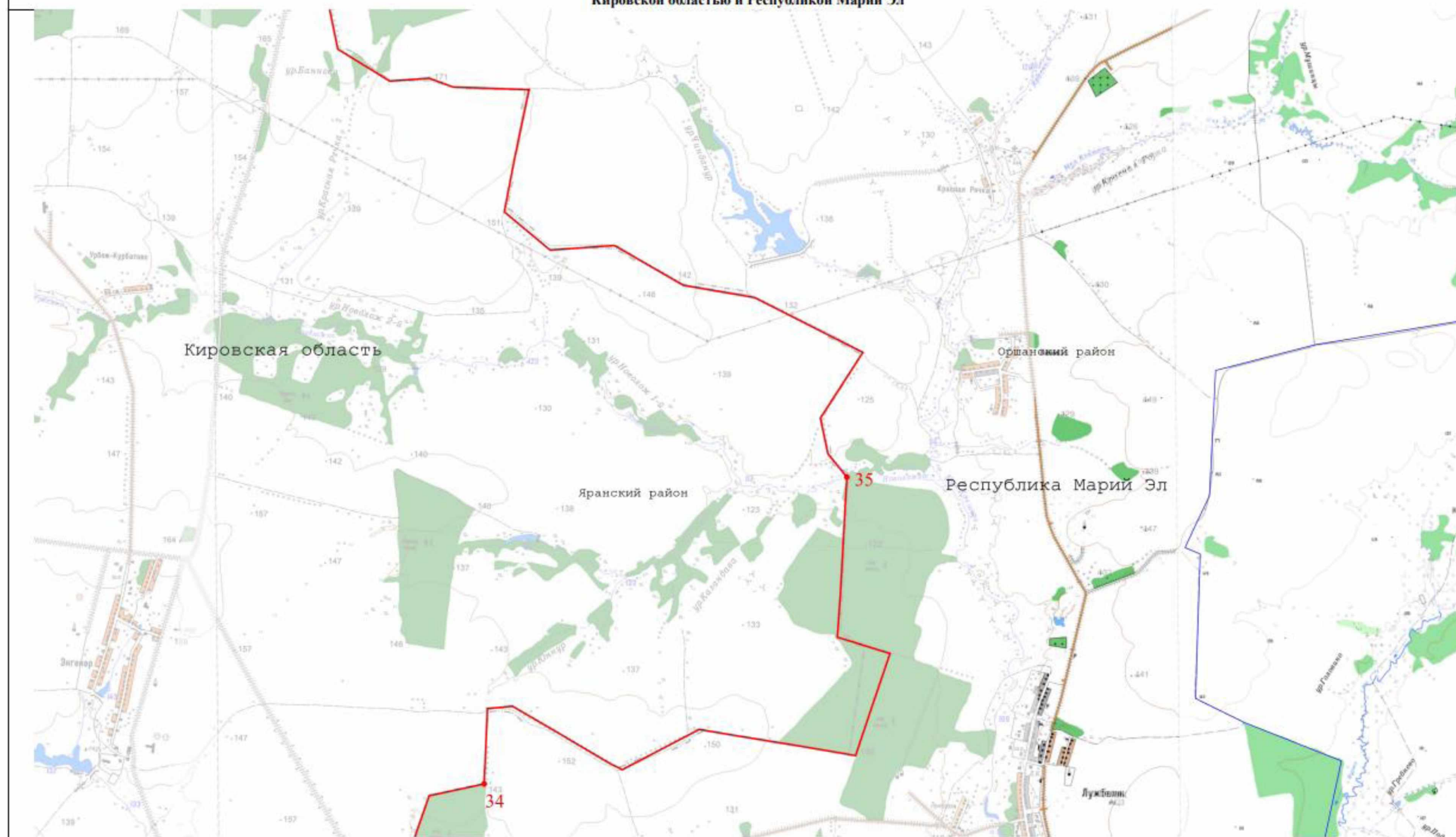


Масштаб 1:30 000

Условные обозначения:

- - Граница между Кировской областью и Республикой Марий Эл
- - Граница муниципального района
- - поворотная точка границы
- - граница между субъектами по данным картографической основы (Цифровые топографические карты открытого пользования ФГБУ "Центр геодезии, картографии и ИПД" М 1:25000, 1:100000).

Графическое описание границы между субъектами Российской Федерации-
Кировской областью и Республикой Марий Эл

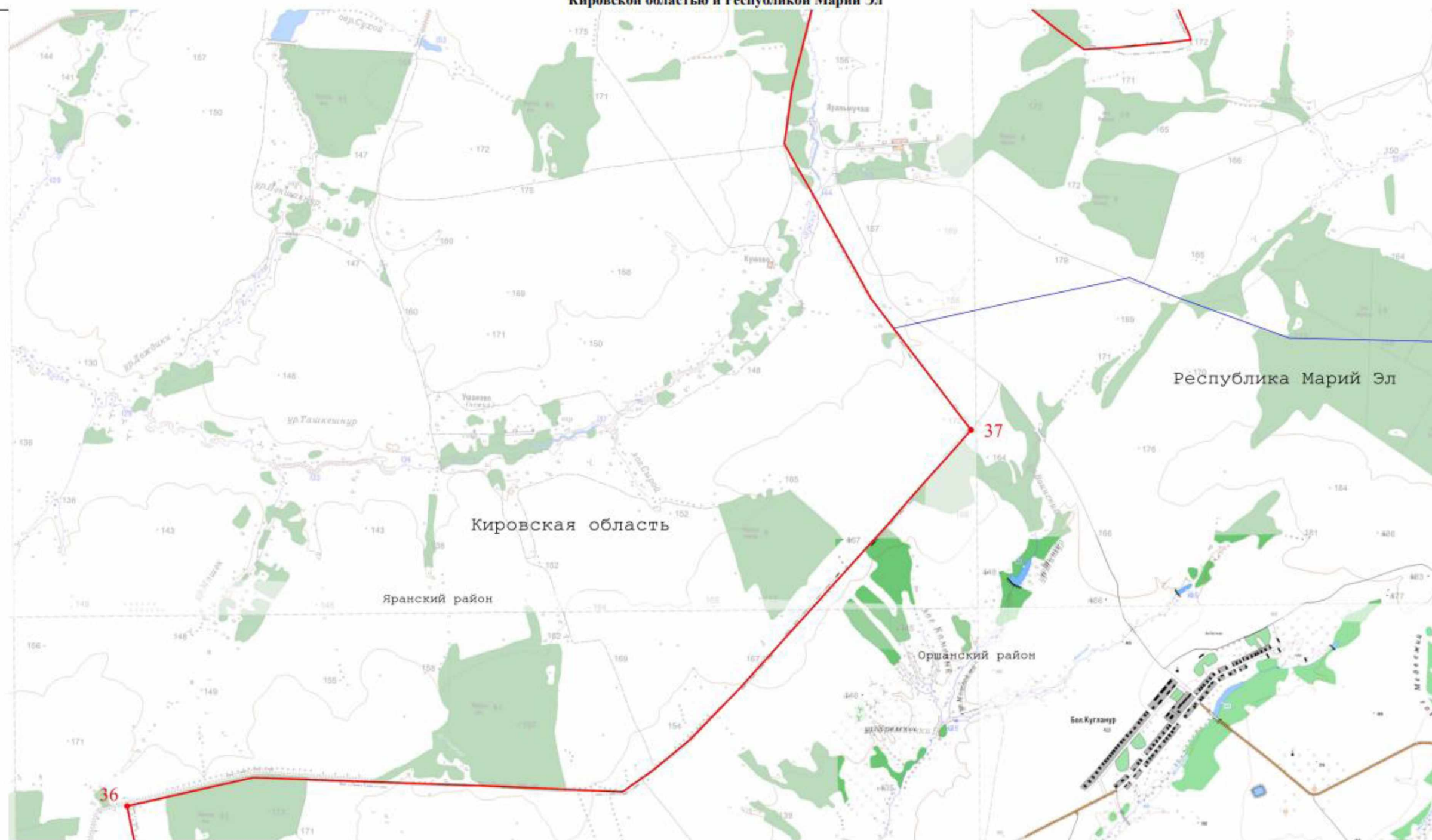


Масштаб 1:30 000

Условные обозначения:

- - Граница между Кировской областью и Республикой Марий Эл
- - Граница муниципального района
- - поворотная точка границы
- - - - - граница между субъектами по данным картографической основы (Цифровые топографические карты открытого пользования ФГБУ "Центр геодезии, картографии и ИПД" М 1:25000, 1:100000).

Графическое описание границы между субъектами Российской Федерации - Кировской областью и Республикой Марий Эл



Масштаб 1:30 000

Условные обозначения:

- - Граница между Кировской областью и Республикой Марий Эл
- - граница между субъектами по данным картографической основы (Цифровые топографические карты открытого пользования ФГБУ "Центр геодезии, картографии и ИПД" М 1:25000, 1:100000.

— - Граница муниципального района

• - поворотная точка границы

Графическое описание границы между субъектами Российской Федерации -
Кировской областью и Республикой Марий Эл



Масштаб 1:30 000

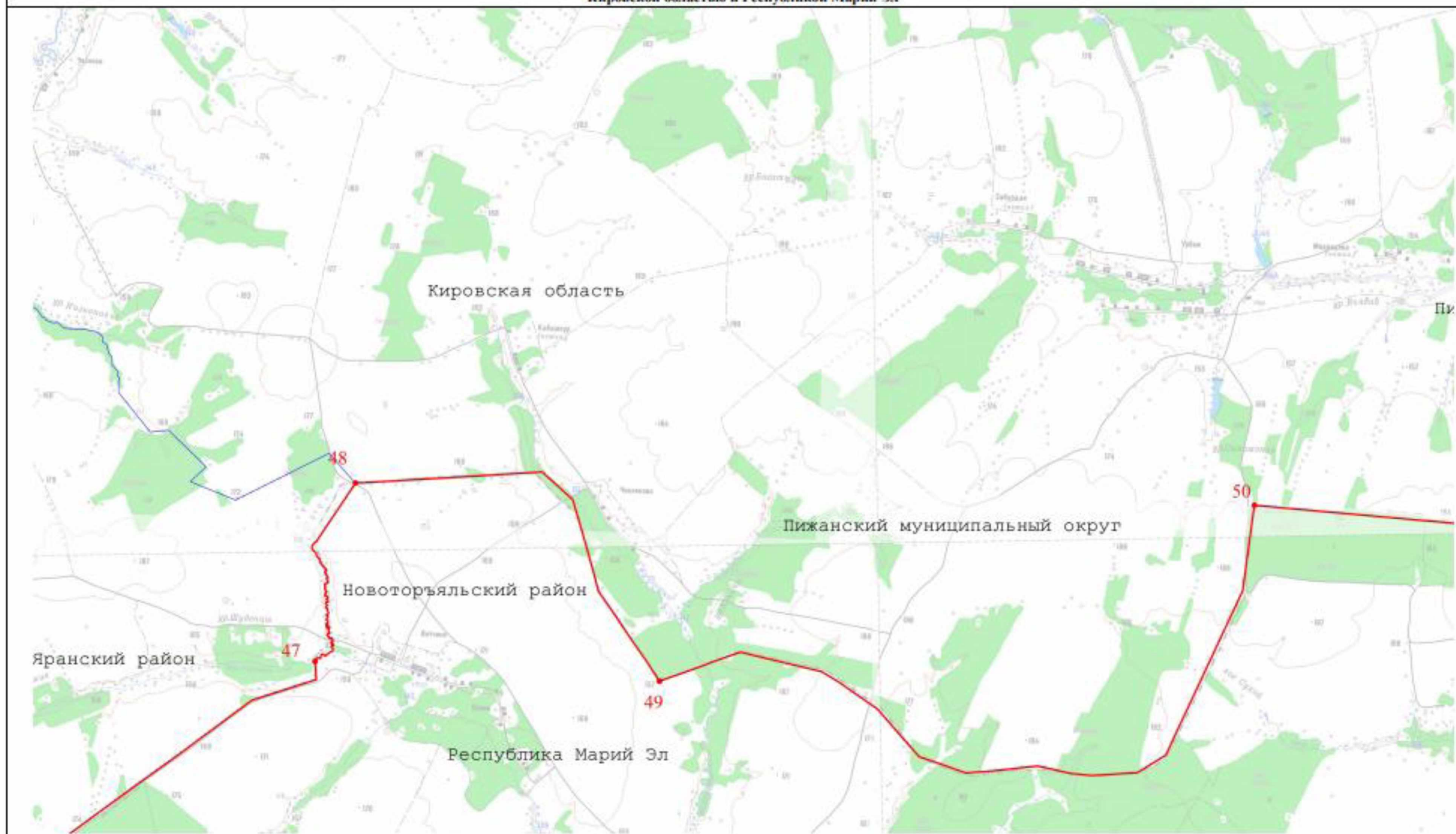
Условные обозначения:

- - Граница между Кировской областью и Республикой Марий Эл
- - граница между субъектами по данным картографической основы (Цифровые топографические карты открытого пользования ФГБУ "Центр геодезии, картографии и ИПД" М 1:25000, 1:100000.

— - Граница муниципального района

• - поворотная точка границы

Графическое описание границы между субъектами Российской Федерации - Кировской областью и Республикой Марий Эл



Масштаб 1:30 000

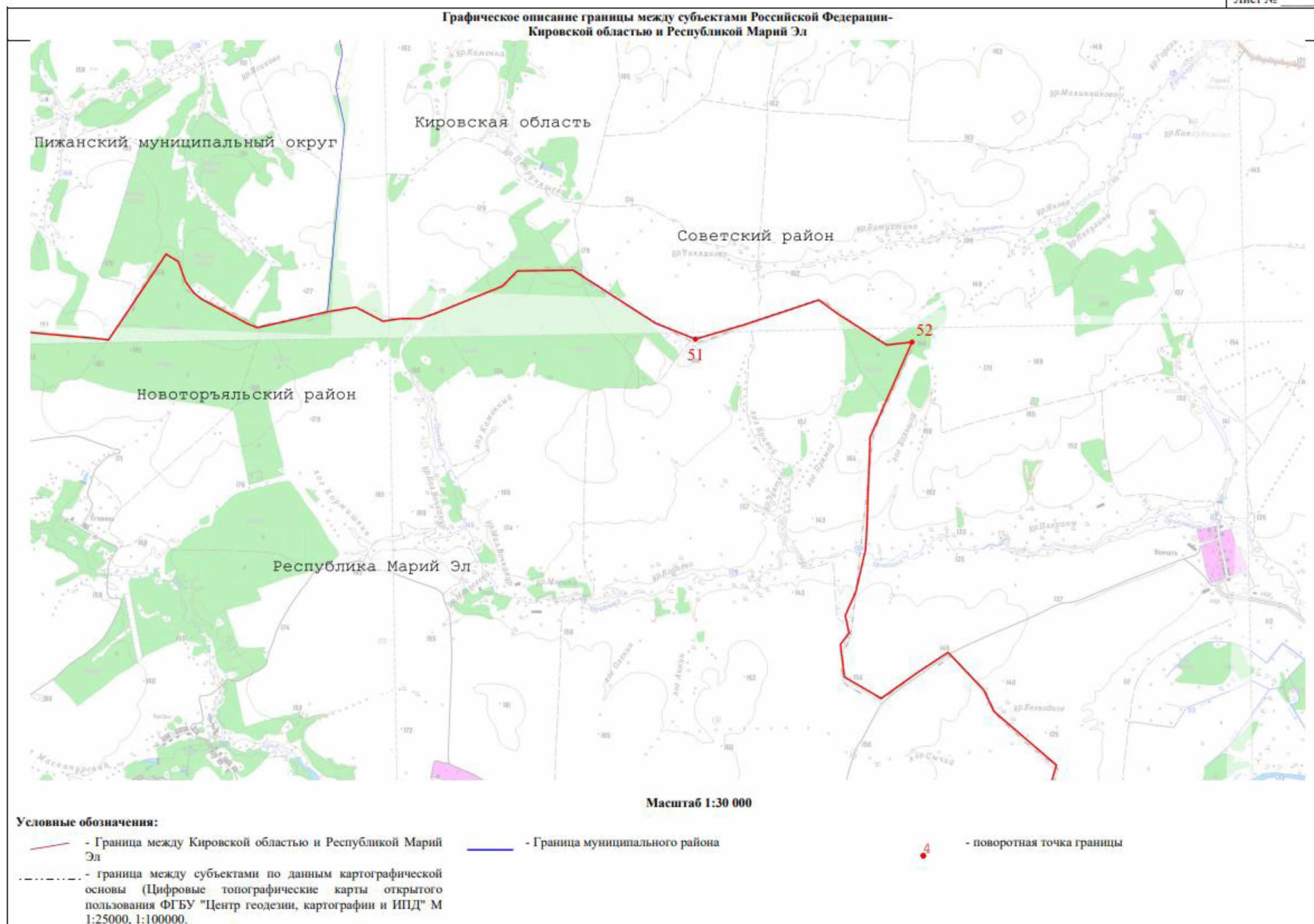
Условные обозначения:

- - Граница между Кировской областью и Республикой Марий Эл
- - граница между субъектами по данным картографической основы (Цифровые топографические карты открытого пользования ФГБУ "Центр геодезии, картографии и ИПД" М 1:25000, 1:100000.

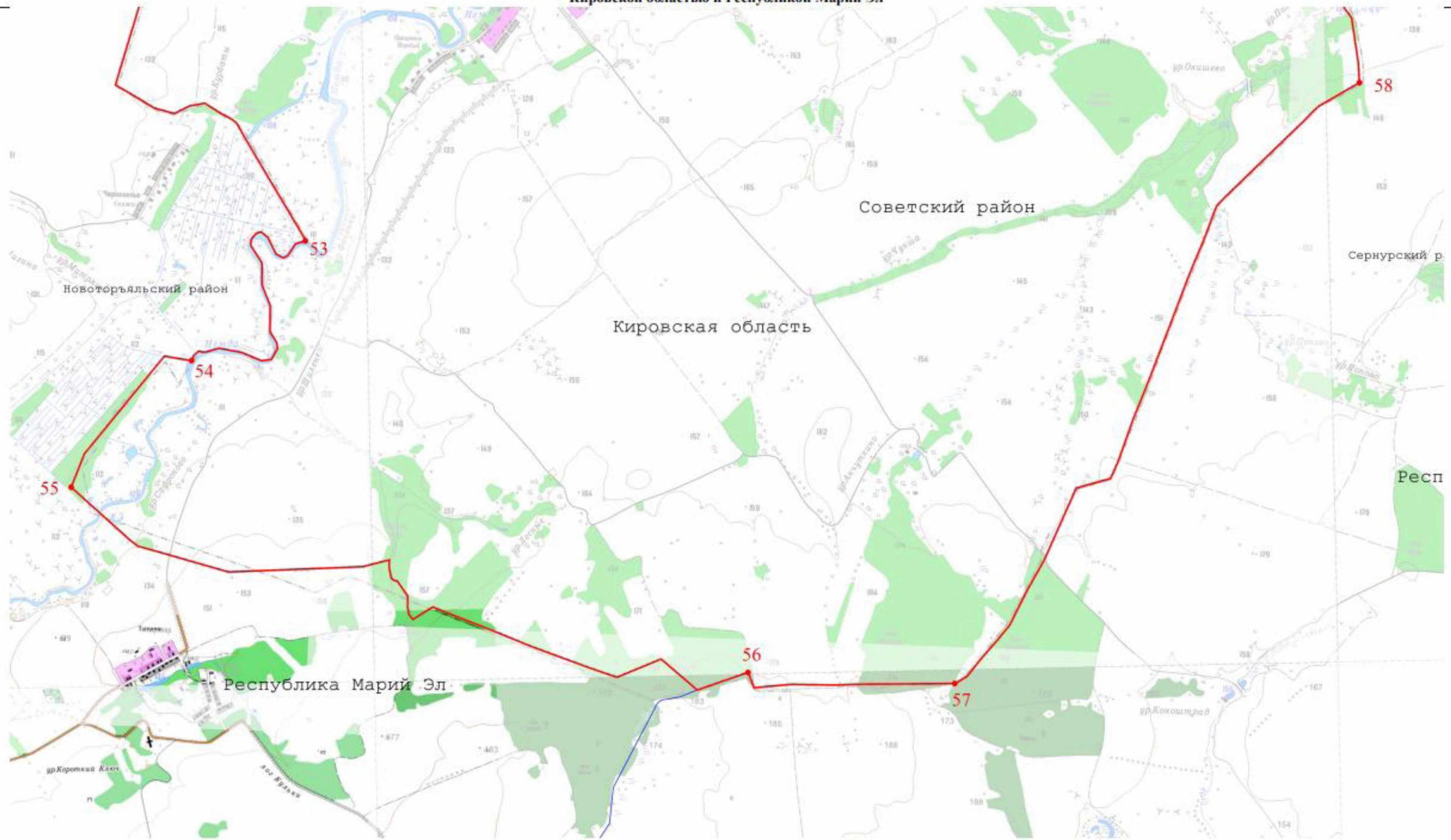
— - Граница муниципального района



- поворотная точка границы



Графическое описание границы между субъектами Российской Федерации - Кировской областью и Республикой Марий Эл

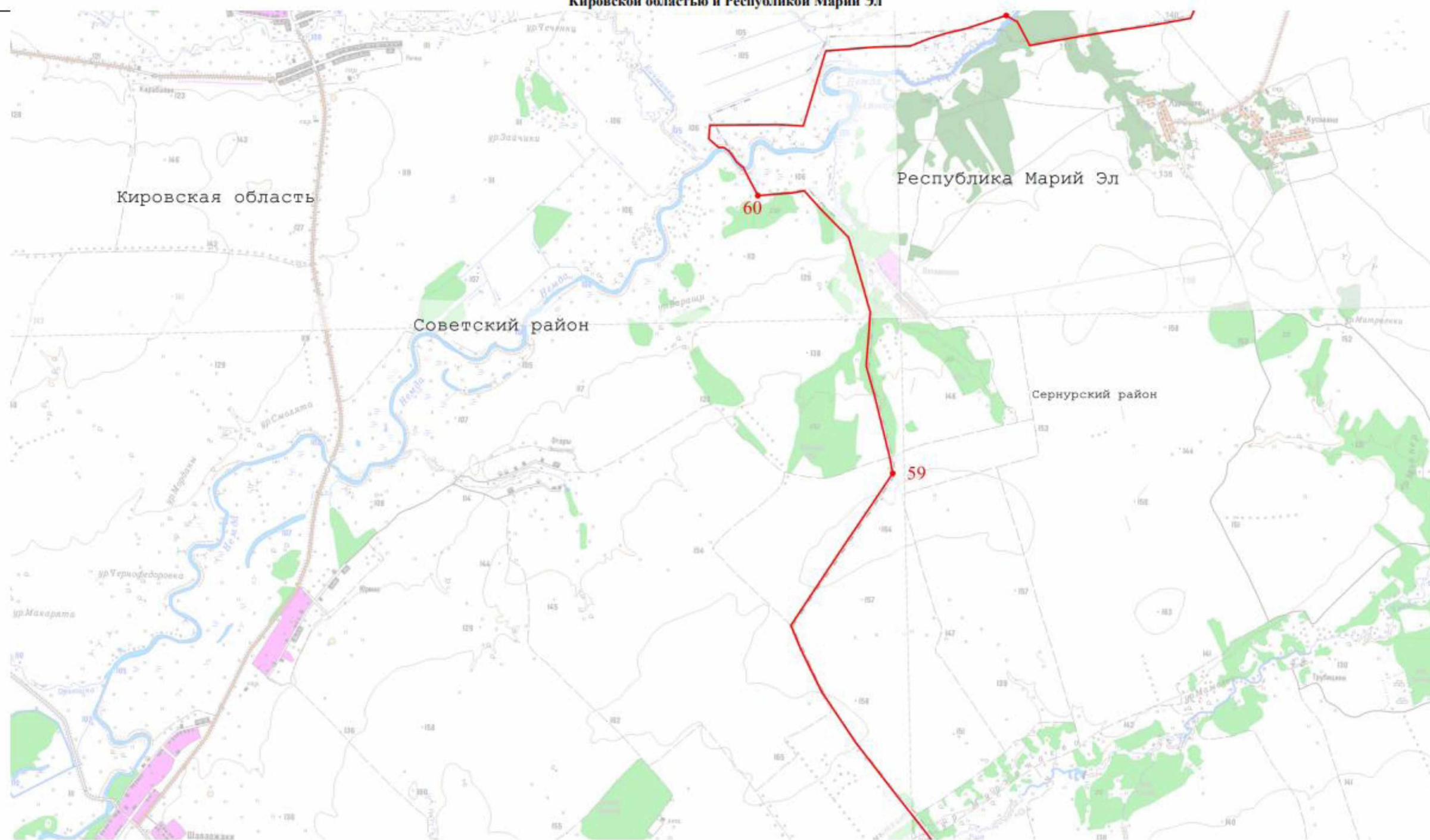


Масштаб 1:30 000

Условные обозначения:

- - Граница между Кировской областью и Республикой Марий Эл
- - Граница муниципального района
- - поворотная точка границы
- - граница между субъектами по данным картографической основы (Цифровые топографические карты открытого пользования ФГБУ "Центр геодезии, картографии и ИПД" М 1:25000, 1:100000).

Графическое описание границы между субъектами Российской Федерации - Кировской областью и Республикой Марий Эл

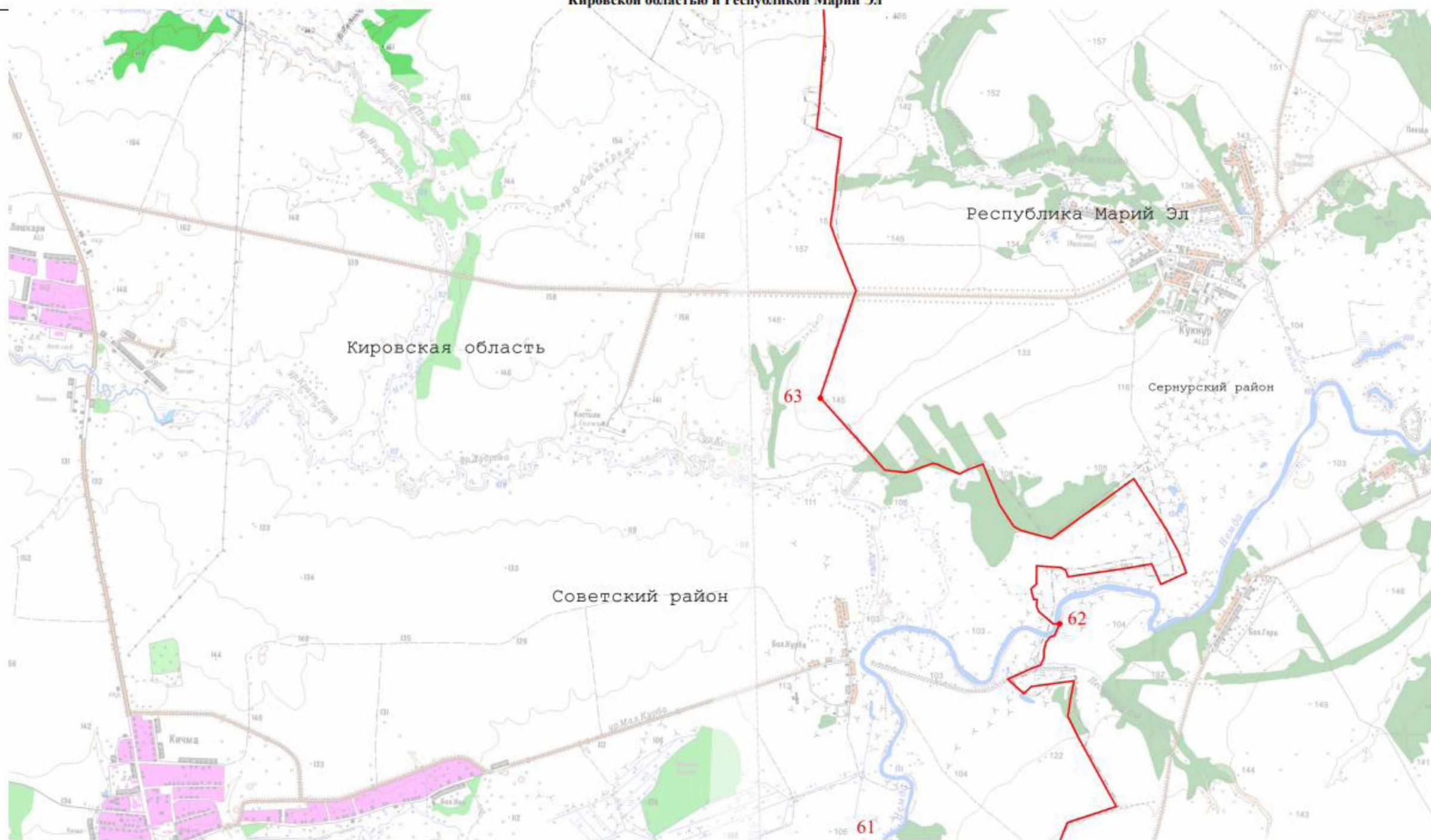


Масштаб 1:30 000

Условные обозначения:

- - Граница между Кировской областью и Республикой Марий Эл
- - Граница муниципального района
- - поворотная точка границы
- - граница между субъектами по данным картографической основы (Цифровые топографические карты открытого пользования ФГБУ "Центр геодезии, картографии и ИПД" М 1:25000, 1:100000).

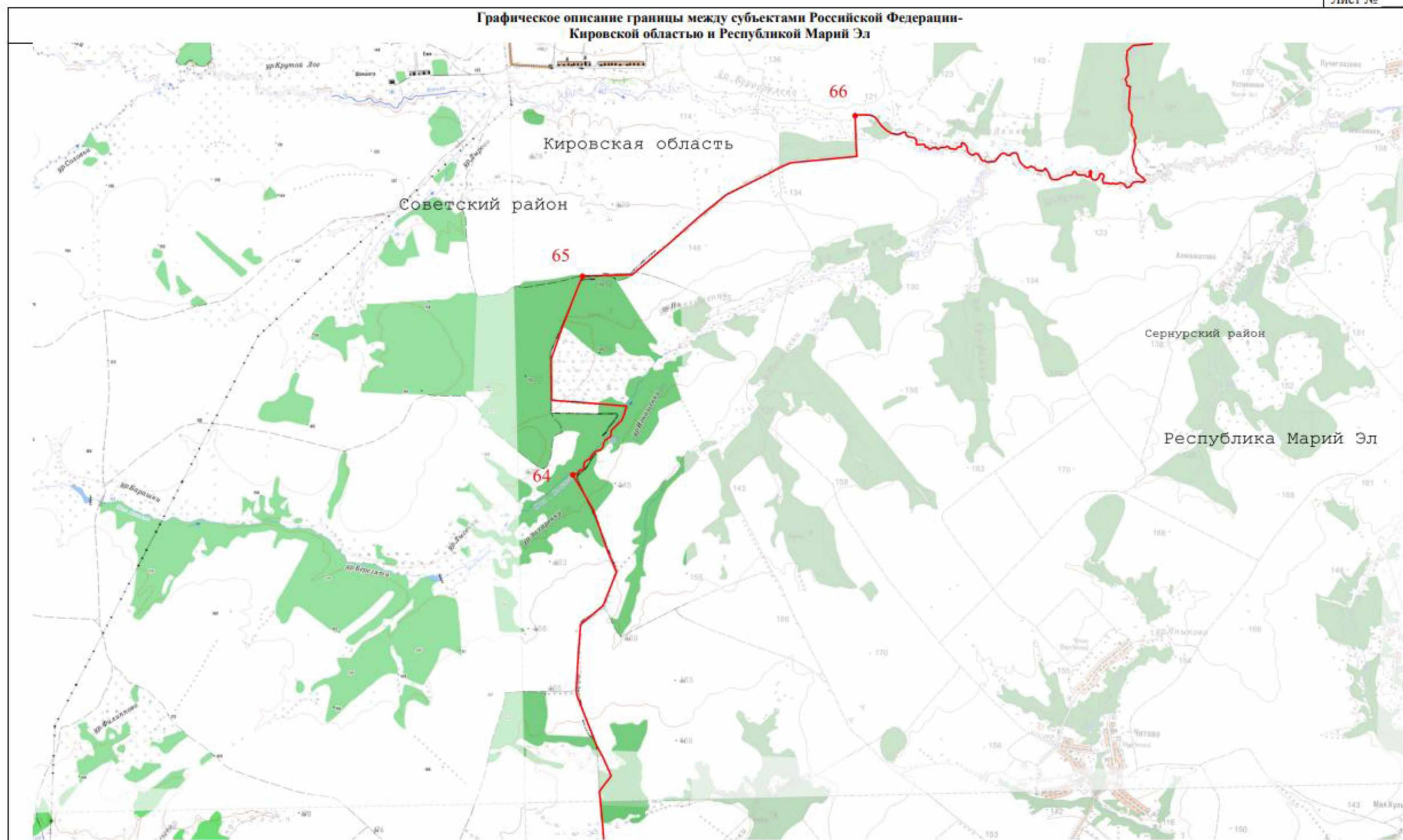
Графическое описание границы между субъектами Российской Федерации - Кировской областью и Республикой Марий Эл



Масштаб 1:30 000

Условные обозначения:

- - Граница между Кировской областью и Республикой Марий Эл
- - Граница муниципального района
- - поворотная точка границы
- - граница между субъектами по данным картографической основы (Цифровые топографические карты открытого пользования ФГБУ "Центр геодезии, картографии и ИПД" М 1:25000, 1:100000).

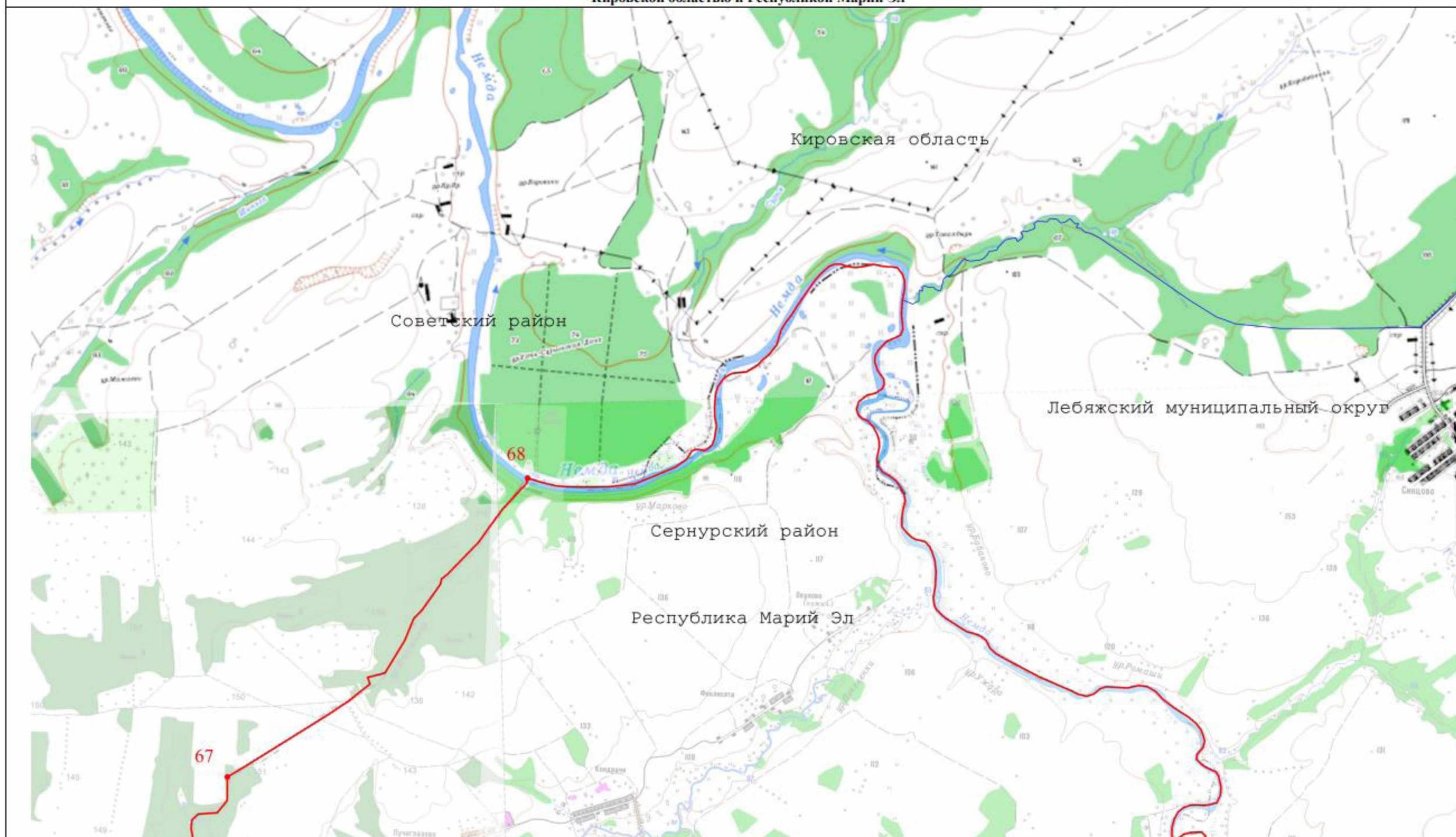
**Условные обозначения:**

- - Граница между Кировской областью и Республикой Марий Эл
- - граница между субъектами по данным картографической основы (Цифровые топографические карты открытого пользования ФГБУ "Центр геодезии, картографии и ИПД" М 1:25000, 1:100000.

— - Граница муниципального района

• - поворотная точка границы

Графическое описание границы между субъектами Российской Федерации - Кировской областью и Республикой Марий Эл



Масштаб 1:30 000

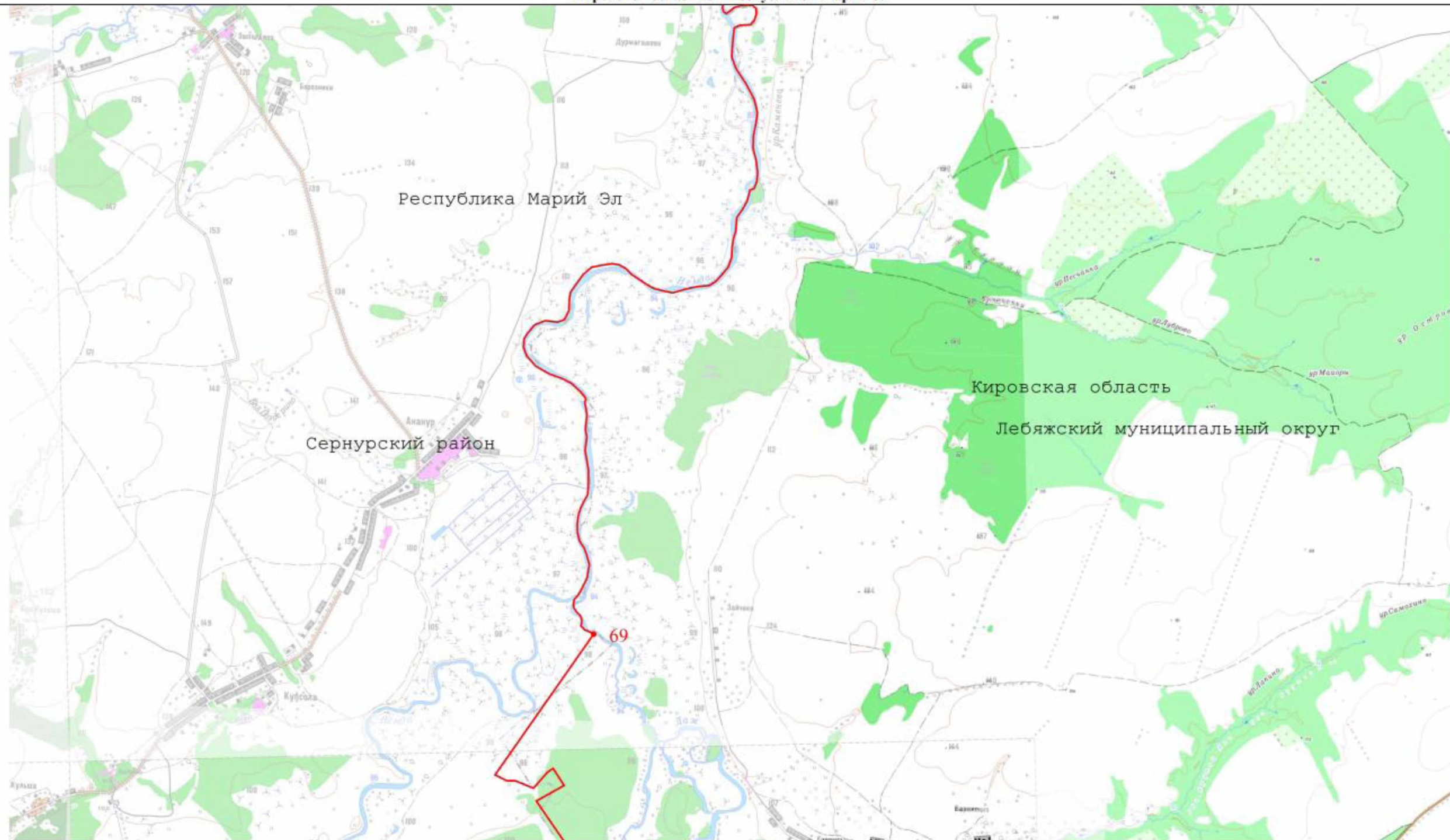
Условные обозначения:

- - Граница между Кировской областью и Республикой Марий Эл
- - граница между субъектами по данным картографической основы (Цифровые топографические карты открытого пользования ФГБУ "Центр геодезии, картографии и ИПД" М 1:25000, 1:100000.

— - Граница муниципального района

• 4 - поворотная точка границы

Графическое описание границы между субъектами Российской Федерации-
Кировской областью и Республикой Марий Эл



Масштаб 1:30 000

Условные обозначения:

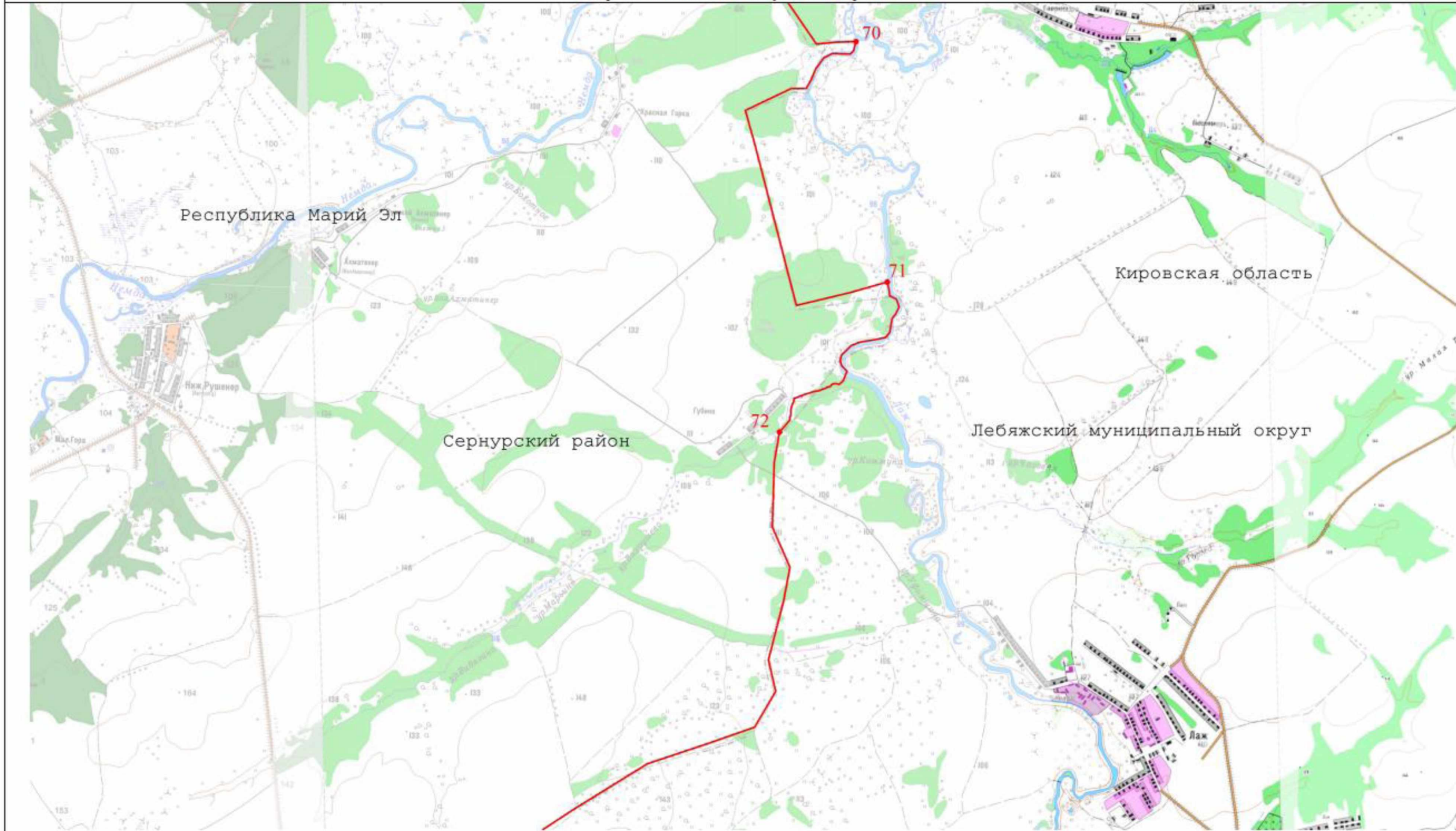
- - Граница между Кировской областью и Республикой Марий Эл
- - граница между субъектами по данным картографической основы (Цифровые топографические карты открытого пользования ФГБУ "Центр геодезии, картографии и ИПД" М 1:25000, 1:100000.

— - Граница муниципального района

• 4

- поворотная точка границы

Графическое описание границы между субъектами Российской Федерации - Кировской областью и Республикой Марий Эл

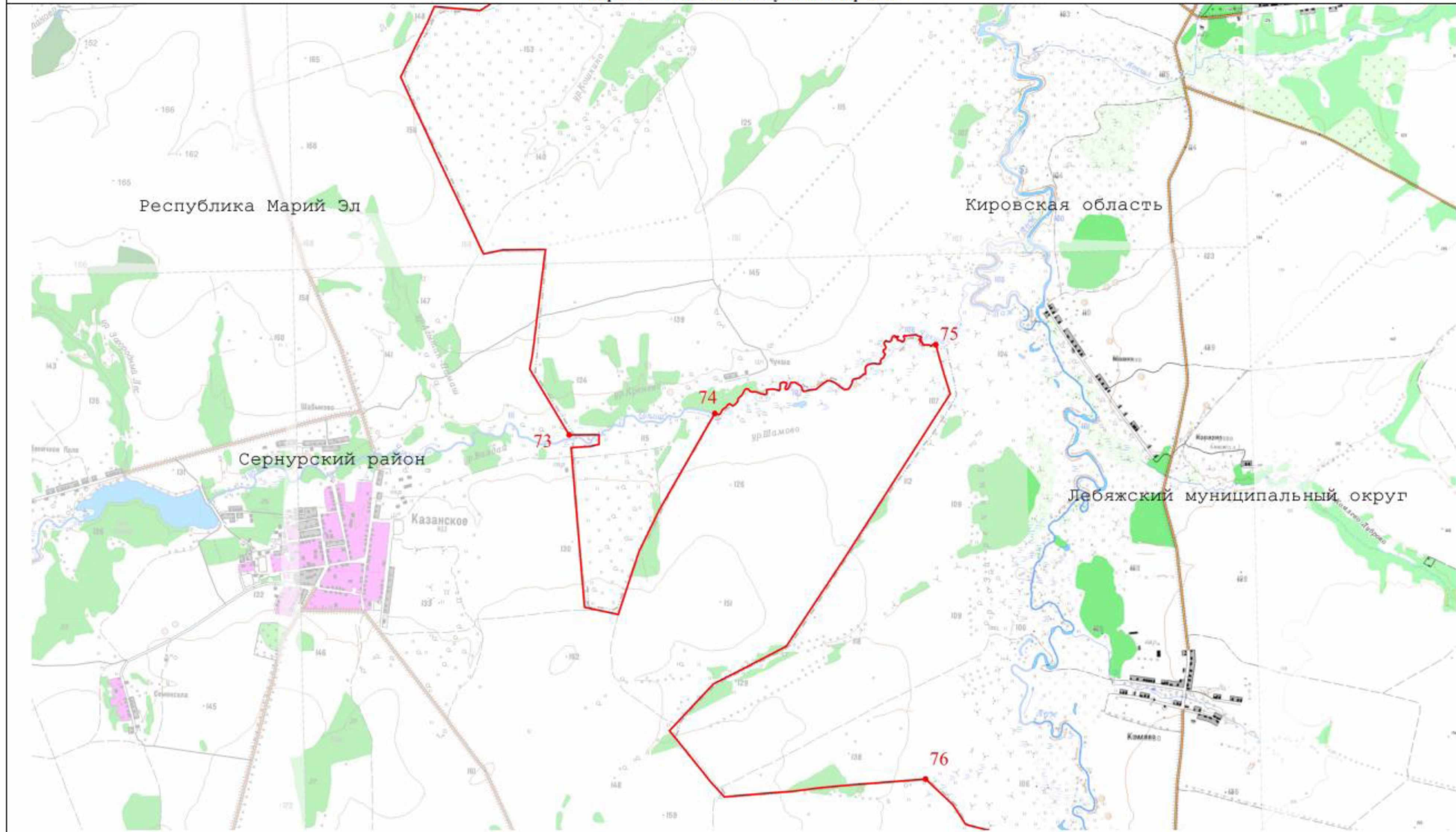


Масштаб 1:30 000

Условные обозначения:

- - Граница между Кировской областью и Республикой Марий Эл
- - Граница муниципального района
- - поворотная точка границы
- - граница между субъектами по данным картографической основы (Цифровые топографические карты открытого пользования ФГБУ "Центр геодезии, картографии и ИПД" М 1:25000, 1:100000.

**Графическое описание границы между субъектами Российской Федерации-
Кировской областью и Республикой Марий Эл**



Масштаб 1:30 000

Условные обозначения:

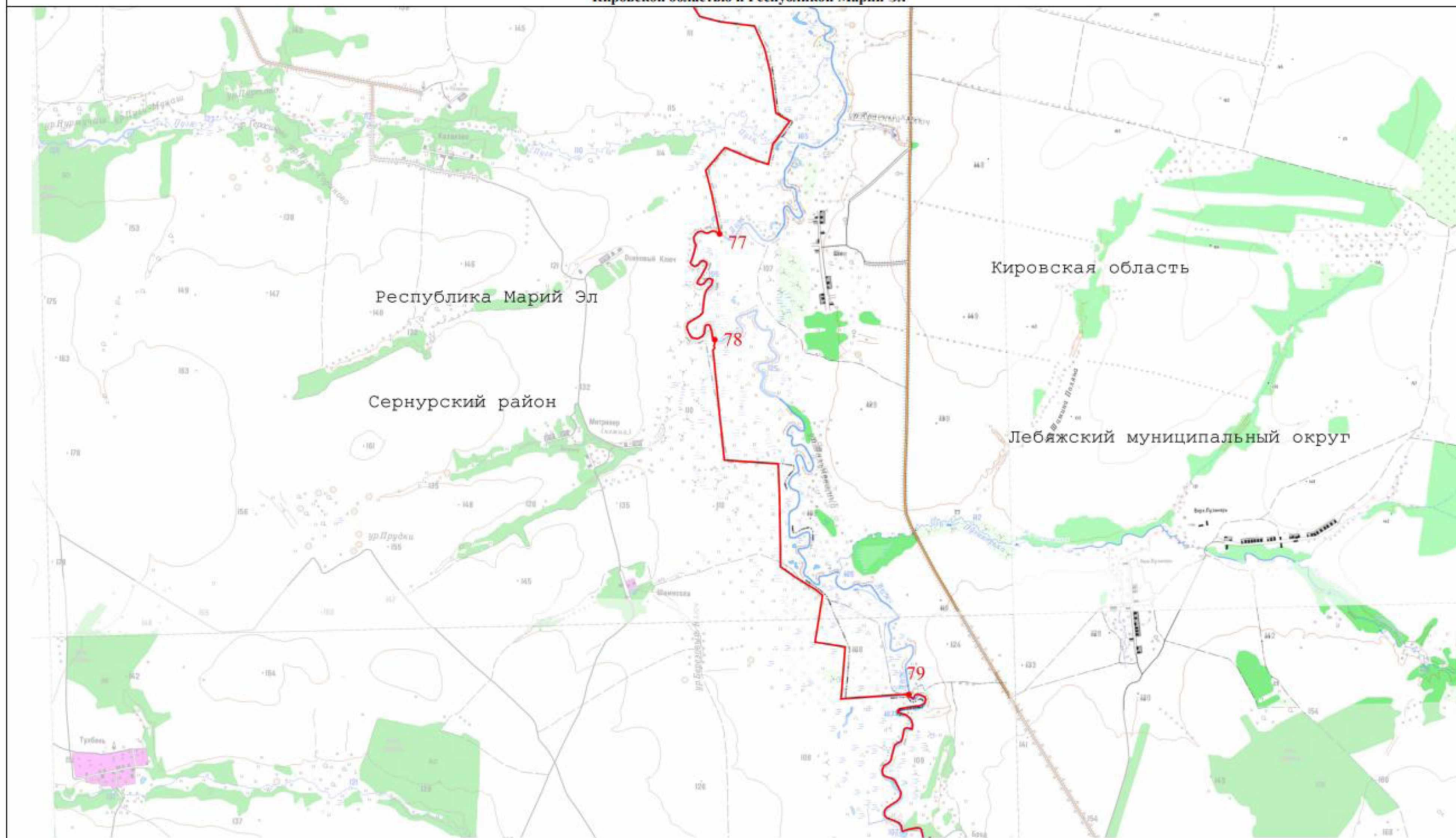
- - Граница между Кировской областью и Республикой Марий Эл
- - граница между субъектами по данным картографической основы (Цифровые топографические карты открытого пользования ФГБУ "Центр геодезии, картографии и ИПД" М 1:25000, 1:100000.

— - Граница муниципального района

• 4





- поворотная точка границы

**Графическое описание границы между субъектами Российской Федерации-
Кировской областью и Республикой Марий Эл**

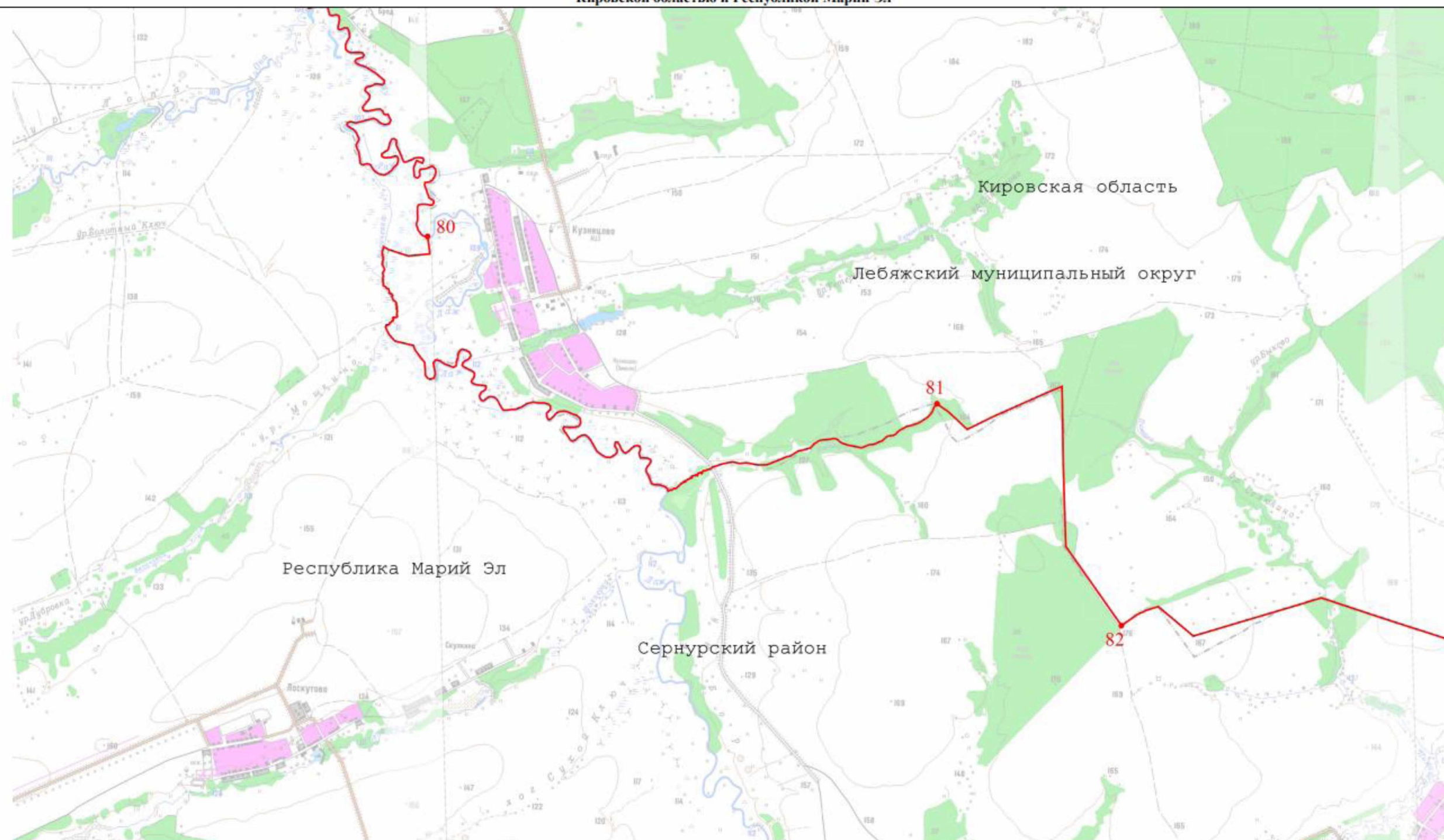


Масштаб 1:30 000

Условные обозначения:

- | | | | | | |
|---|--|---|---------------------------------|---|----------------------------|
|  | - Граница между Кировской областью и Республикой Марий Эл |  | - Граница муниципального района |  | - поворотная точка границы |
|  | - граница между субъектами по данным картографической основы (Цифровые топографические карты открытого пользования ФГБУ "Центр геодезии, картографии и ИПД" М 1:25000, 1:100000. | | | | |

Графическое описание границы между субъектами Российской Федерации-
Кировской областью и Республикой Марий Эл

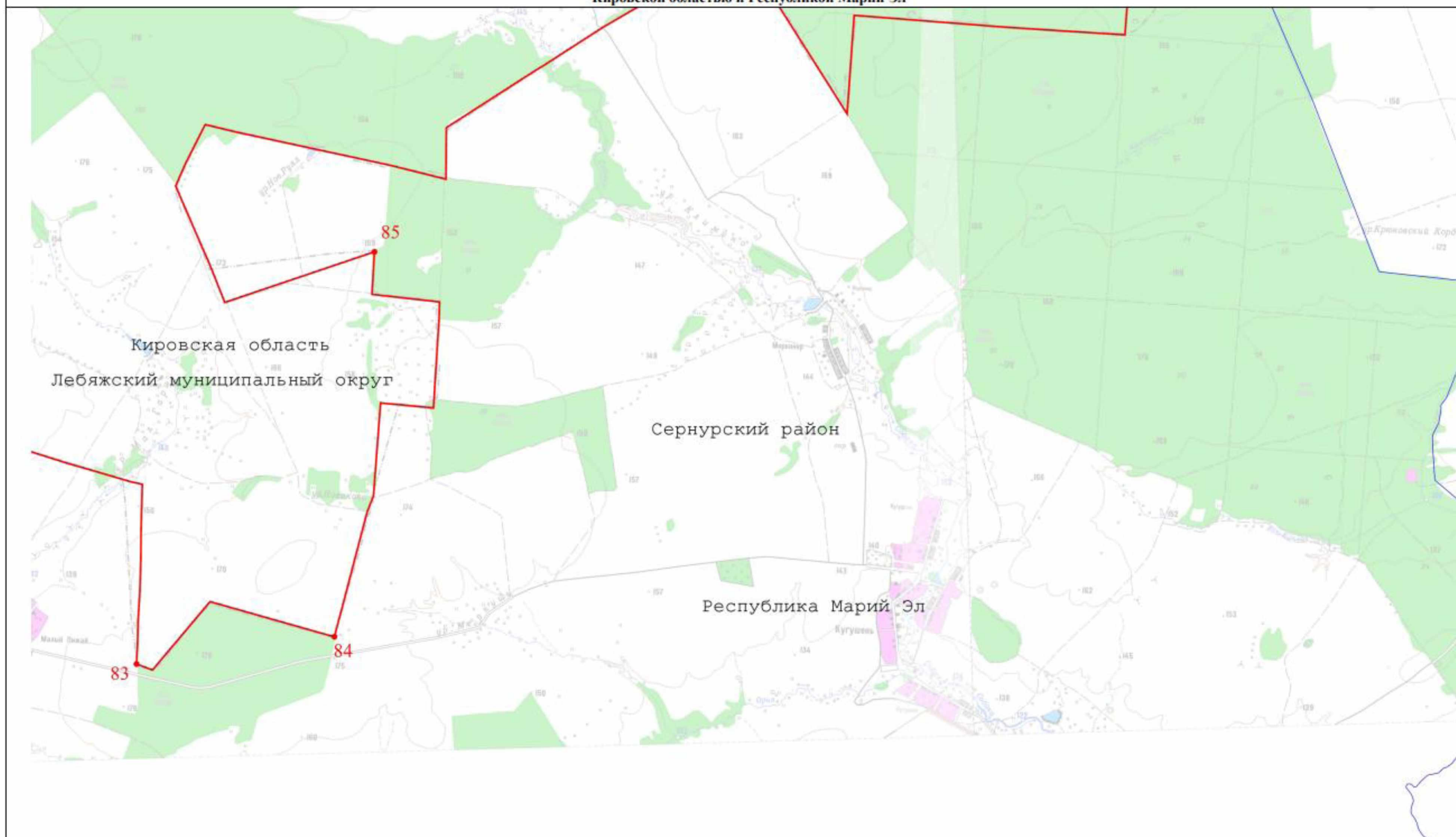


Масштаб 1:30 000

Условные обозначения:



- - Граница между Кировской областью и Республикой Марий Эл
- - Граница муниципального района
- 4 - поворотная точка границы
- - - - - граница между субъектами по данным картографической основы (Цифровые топографические карты открытого пользования ФГБУ "Центр геодезии, картографии и ИПД" М 1:25000, 1:100000.


Графическое описание границы между субъектами Российской Федерации-
Кировской областью и Республикой Марий Эл




Масштаб 1:30 000

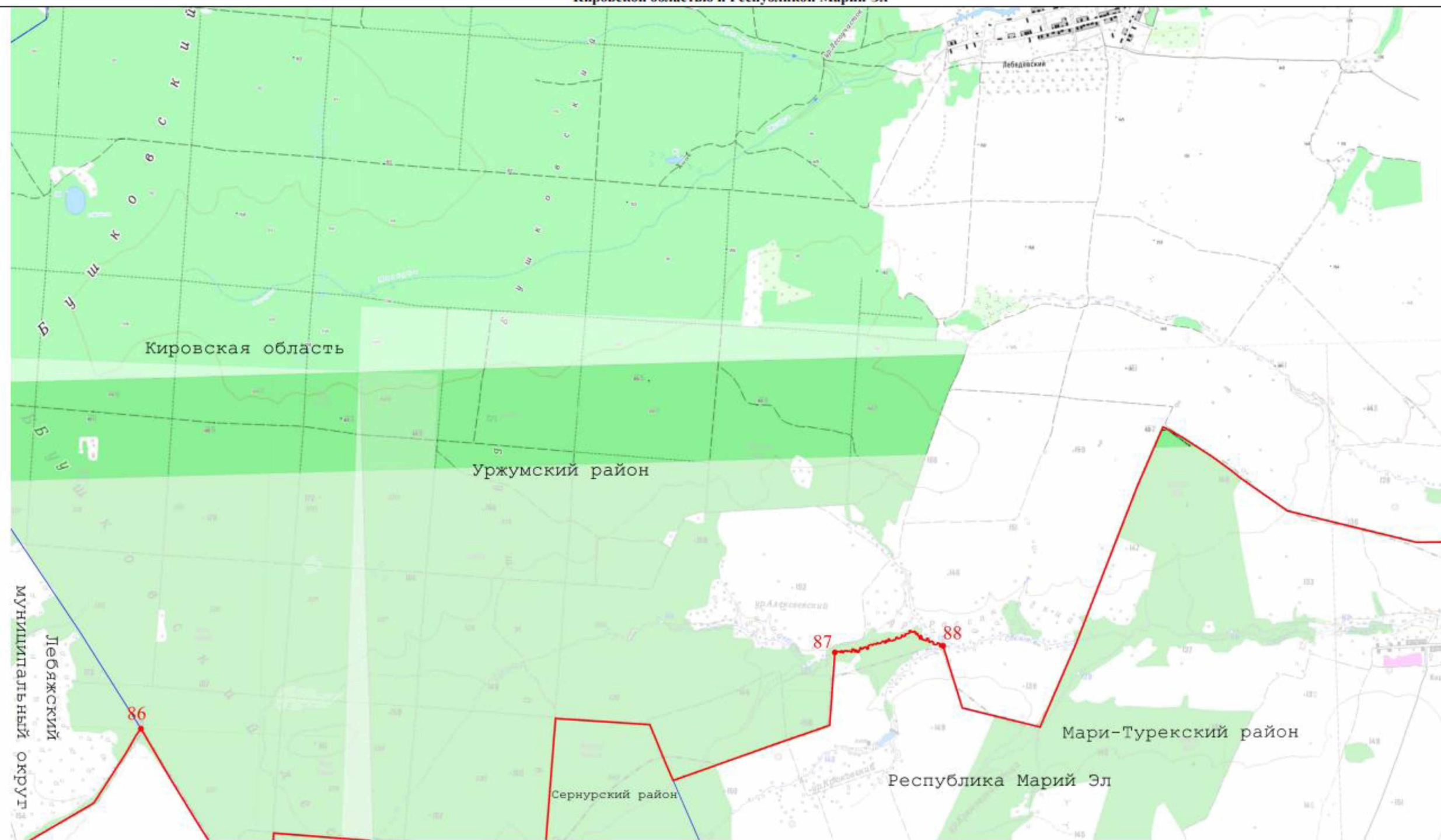
Условные обозначения:

-  - Граница между Кировской областью и Республикой Марий Эл
-  - граница между субъектами по данным картографической основы (Цифровые топографические карты открытого пользования ФГБУ "Центр геодезии, картографии и ИПД" М 1:25000, 1:100000.

-  - Граница муниципального района

-  - поворотная точка границы

Графическое описание границы между субъектами Российской Федерации-
Кировской областью и Республикой Марий Эл

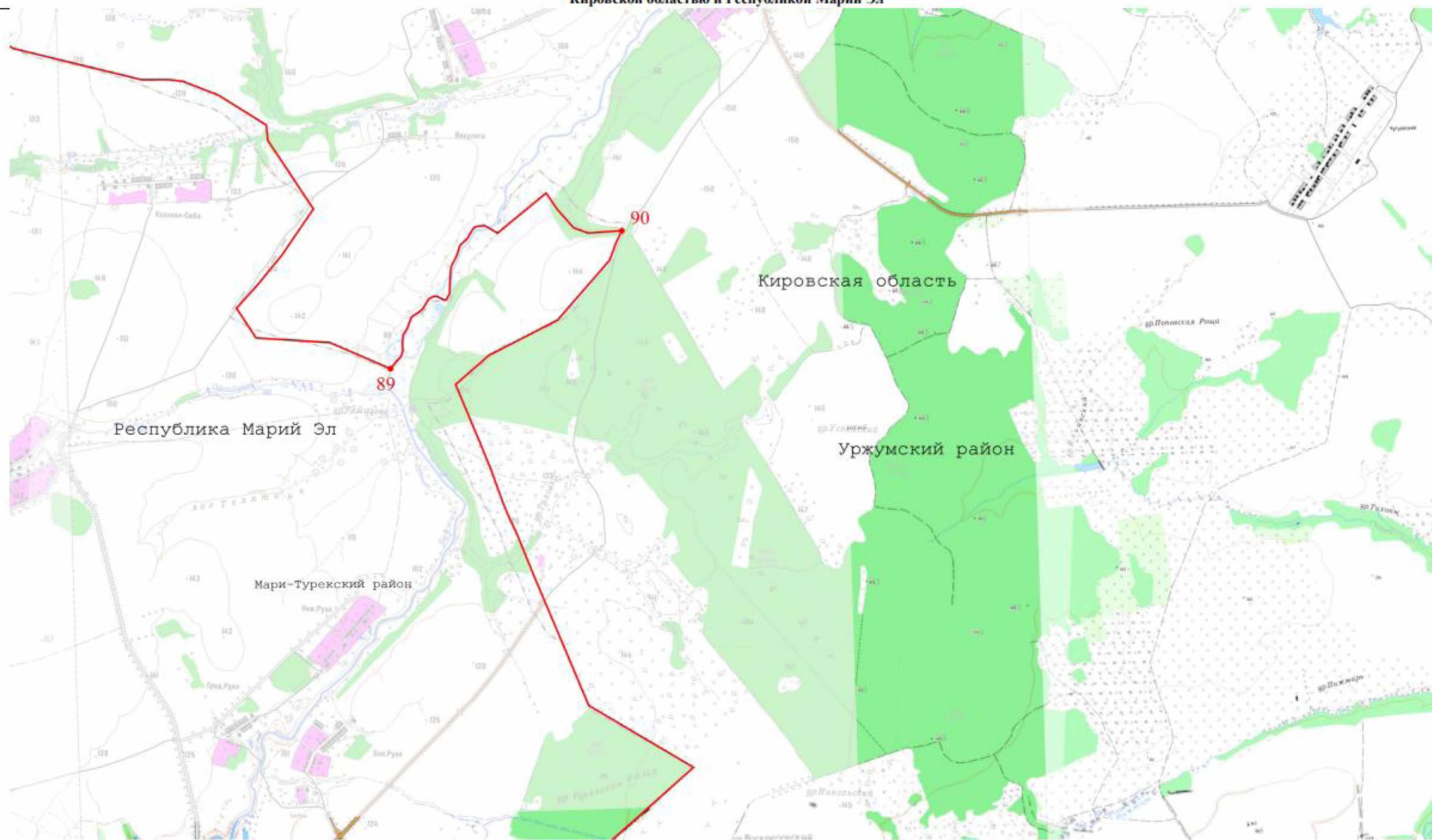


Масштаб 1:30 000

Условные обозначения:

- - Граница между Кировской областью и Республикой Марий Эл
- - Граница муниципального района
- 4 - поворотная точка границы
- - - - - граница между субъектами по данным картографической основы (Цифровые топографические карты открытого пользования ФГБУ "Центр геодезии, картографии и ИПД" М 1:25000, 1:100000.

Графическое описание границы между субъектами Российской Федерации -
Кировской областью и Республикой Марий Эл



Масштаб 1:30 000

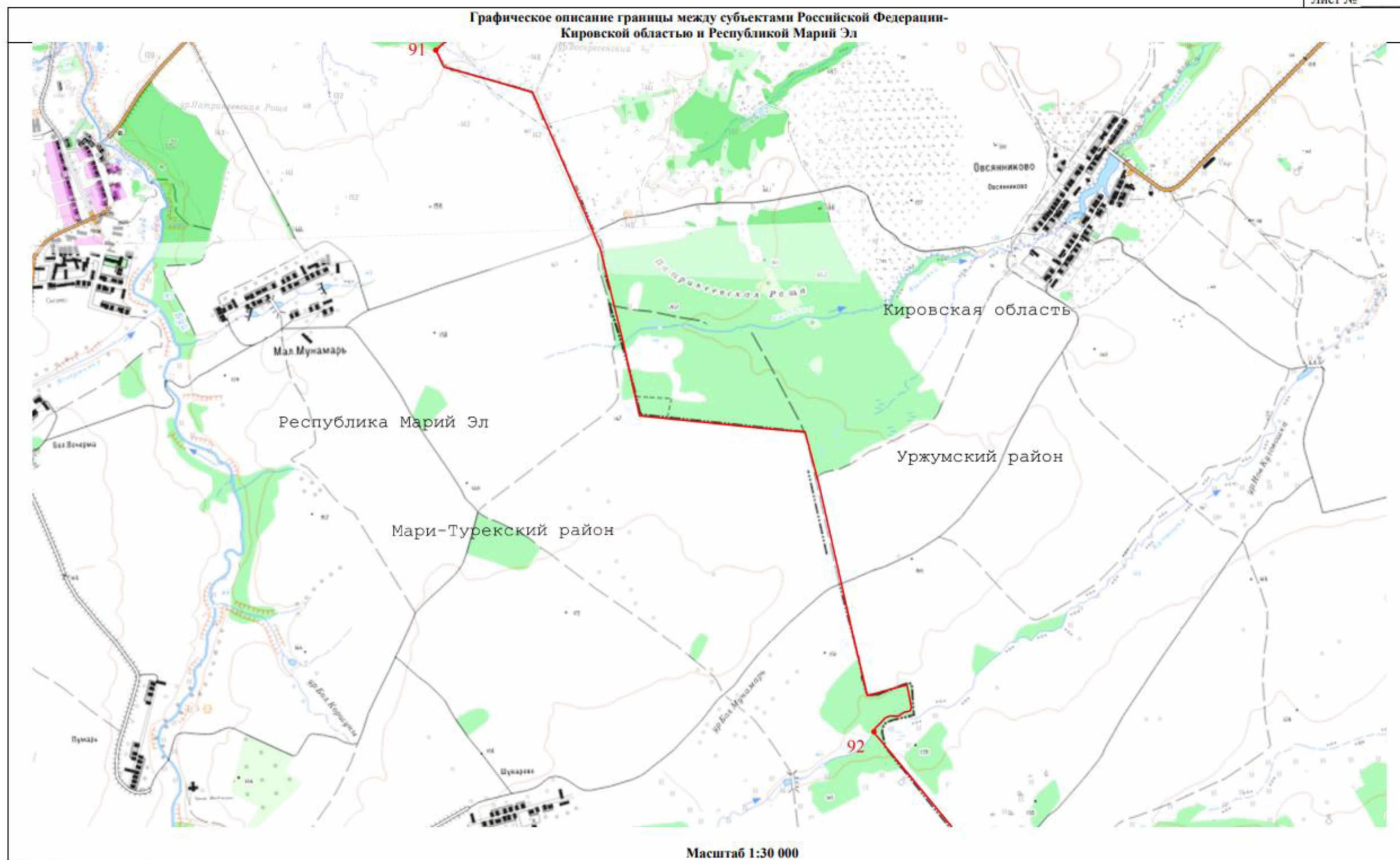
Условные обозначения:

- - Граница между Кировской областью и Республикой Марий Эл
- - граница между субъектами по данным картографической основы (Цифровые топографические карты открытого пользования ФГБУ "Центр геодезии, картографии и ИПД" М 1:25000, 1:100000.

— - Граница муниципального района

• 4

- поворотная точка границы

**Условные обозначения:**

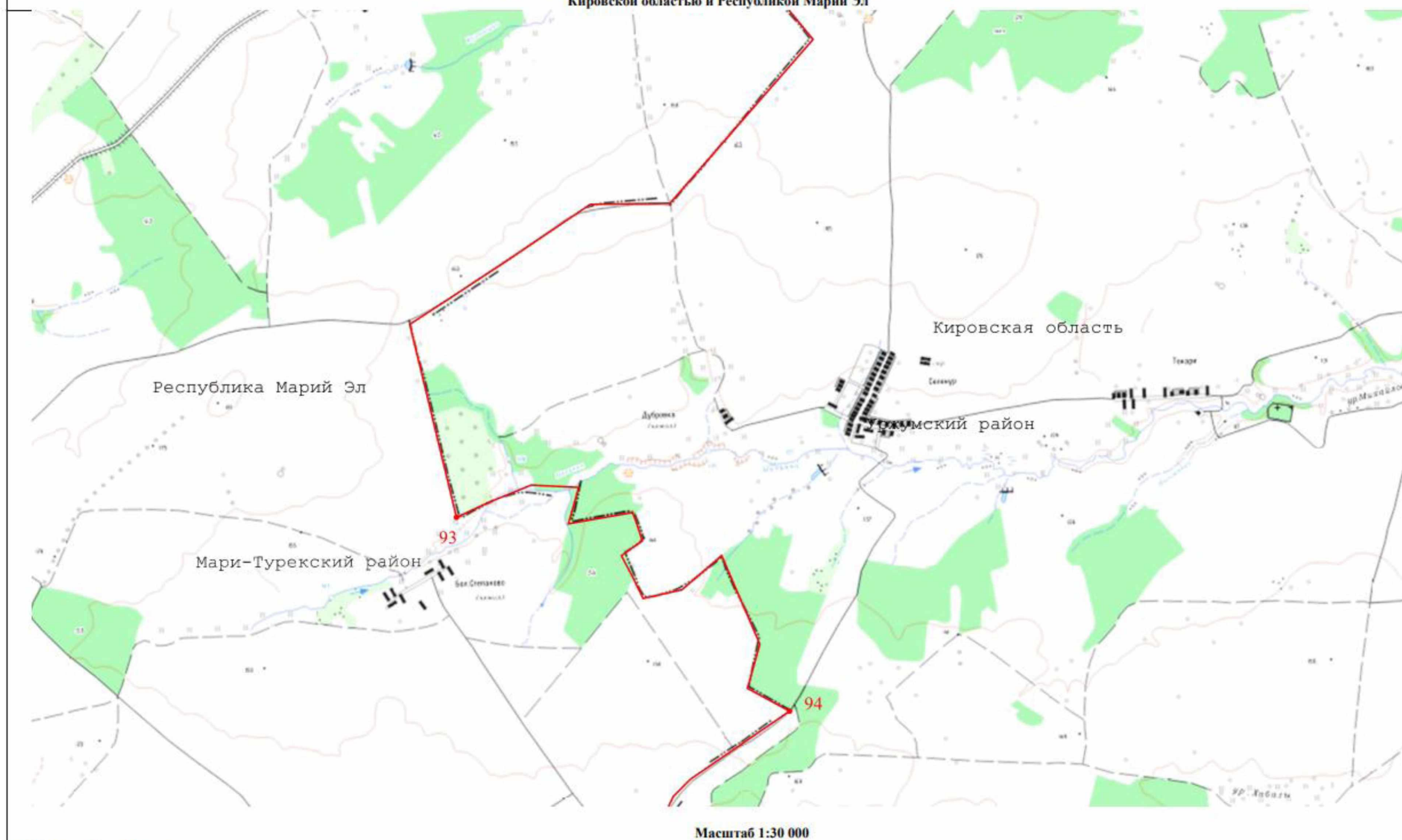
- - Граница между Кировской областью и Республикой Марий Эл
- - граница между субъектами по данным картографической основы (Цифровые топографические карты открытого пользования ФГБУ "Центр геодезии, картографии и ИПД" М 1:25000, 1:100000.

— - Граница муниципального района



- поворотная точка границы

Графическое описание границы между субъектами Российской Федерации -
Кировской областью и Республикой Марий Эл



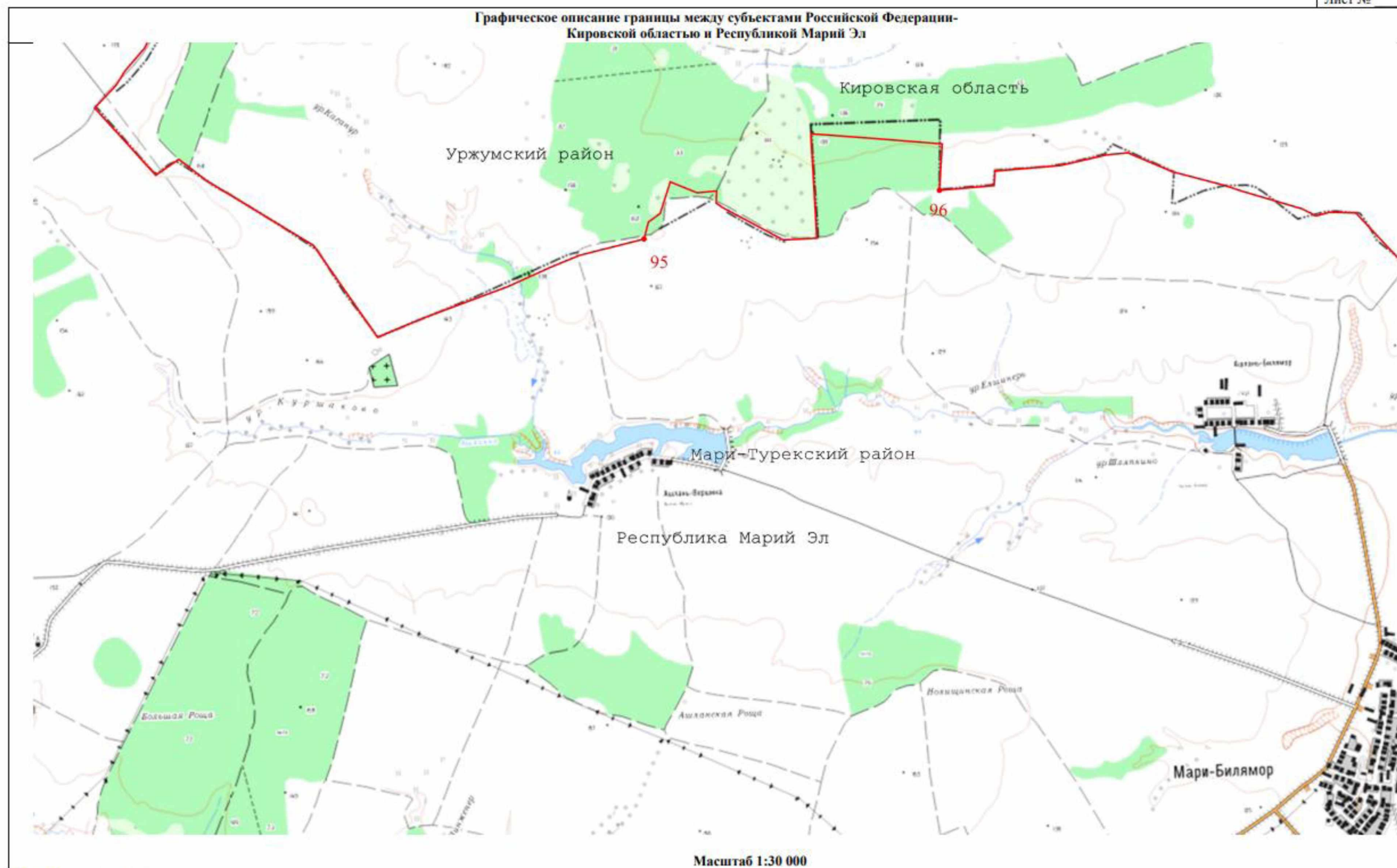
Условные обозначения:

- - Граница между Кировской областью и Республикой Марий Эл
- - граница между субъектами по данным картографической основы (Цифровые топографические карты открытого пользования ФГБУ "Центр геодезии, картографии и ИПД" М 1:25000, 1:100000.

— - Граница муниципального района

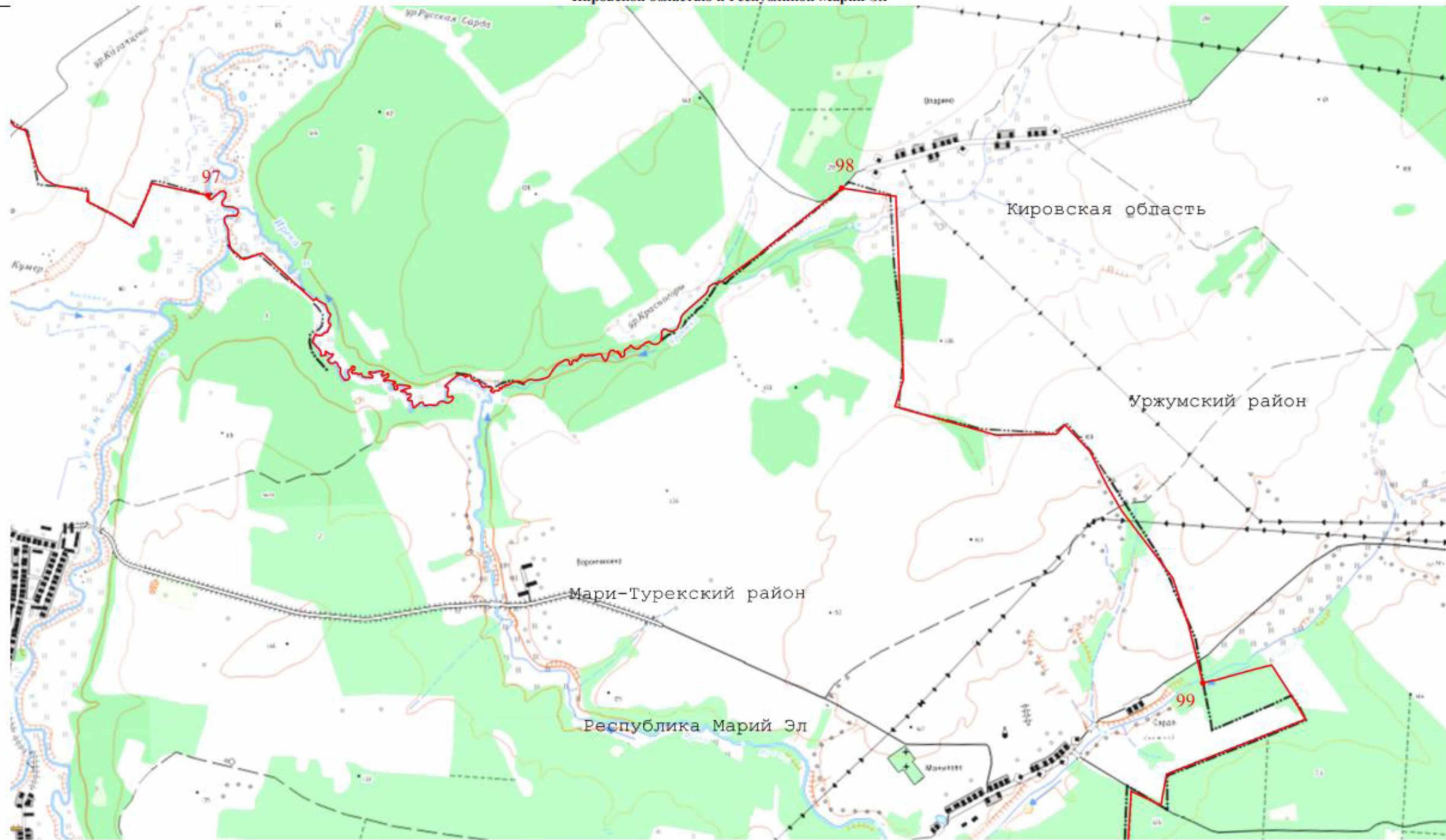
• 4

- поворотная точка границы

**Условные обозначения:**

- - Граница между Кировской областью и Республикой Марий Эл
- - Граница муниципального района
- - поворотная точка границы
- граница между субъектами по данным картографической основы (Цифровые топографические карты открытого пользования ФГБУ "Центр геодезии, картографии и ИПД" М 1:25000, 1:100000.

Графическое описание границы между субъектами Российской Федерации-
Кировской областью и Республикой Марий Эл



Условные обозначения:

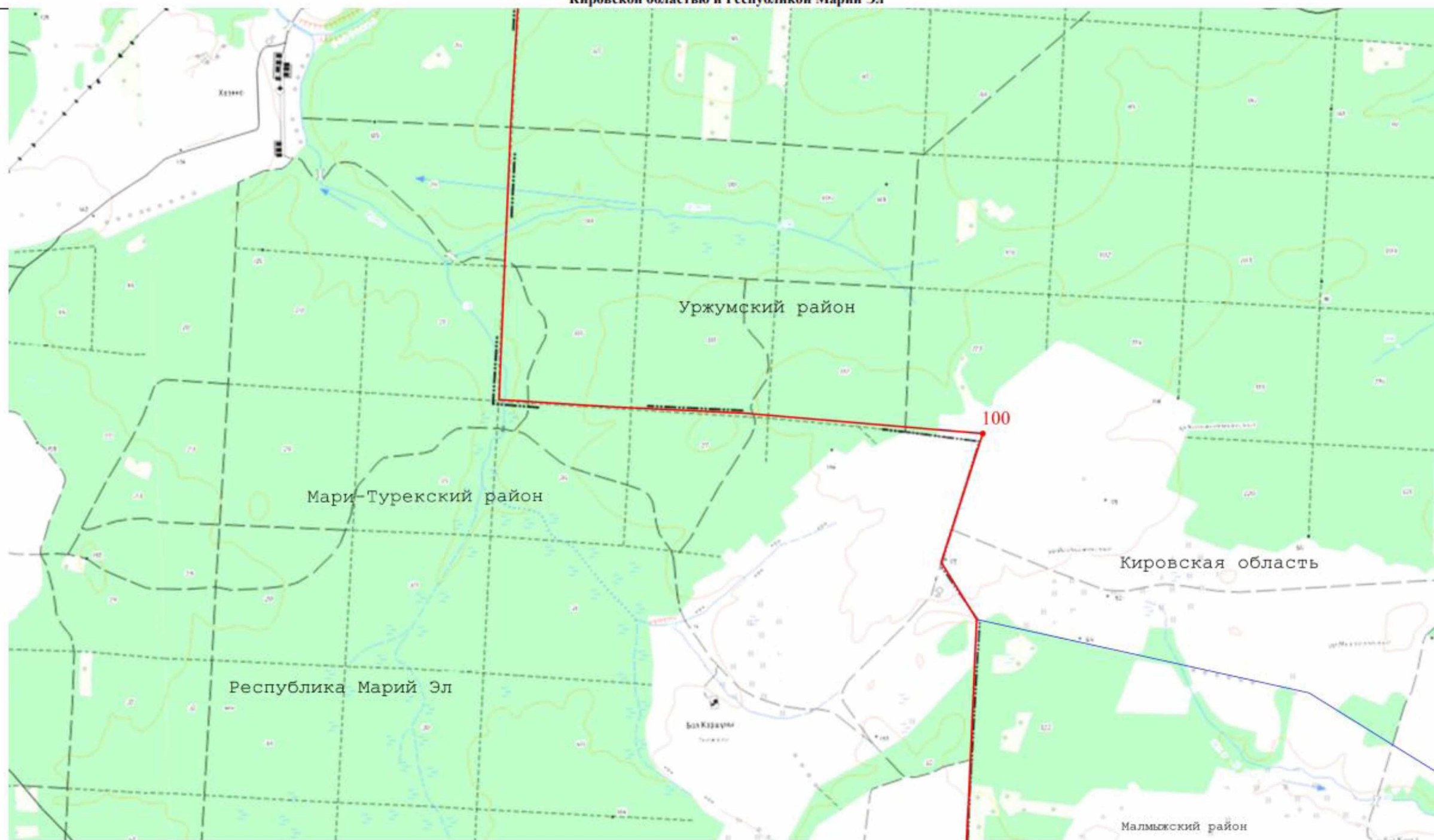
- - Граница между Кировской областью и Республикой Марий Эл
- - граница между субъектами по данным картографической основы (Цифровые топографические карты открытого пользования ФГБУ "Центр геодезии, картографии и ИПД" М 1:25000, 1:100000.

— - Граница муниципального района



- поворотная точка границы

Графическое описание границы между субъектами Российской Федерации -
Кировской областью и Республикой Марий Эл

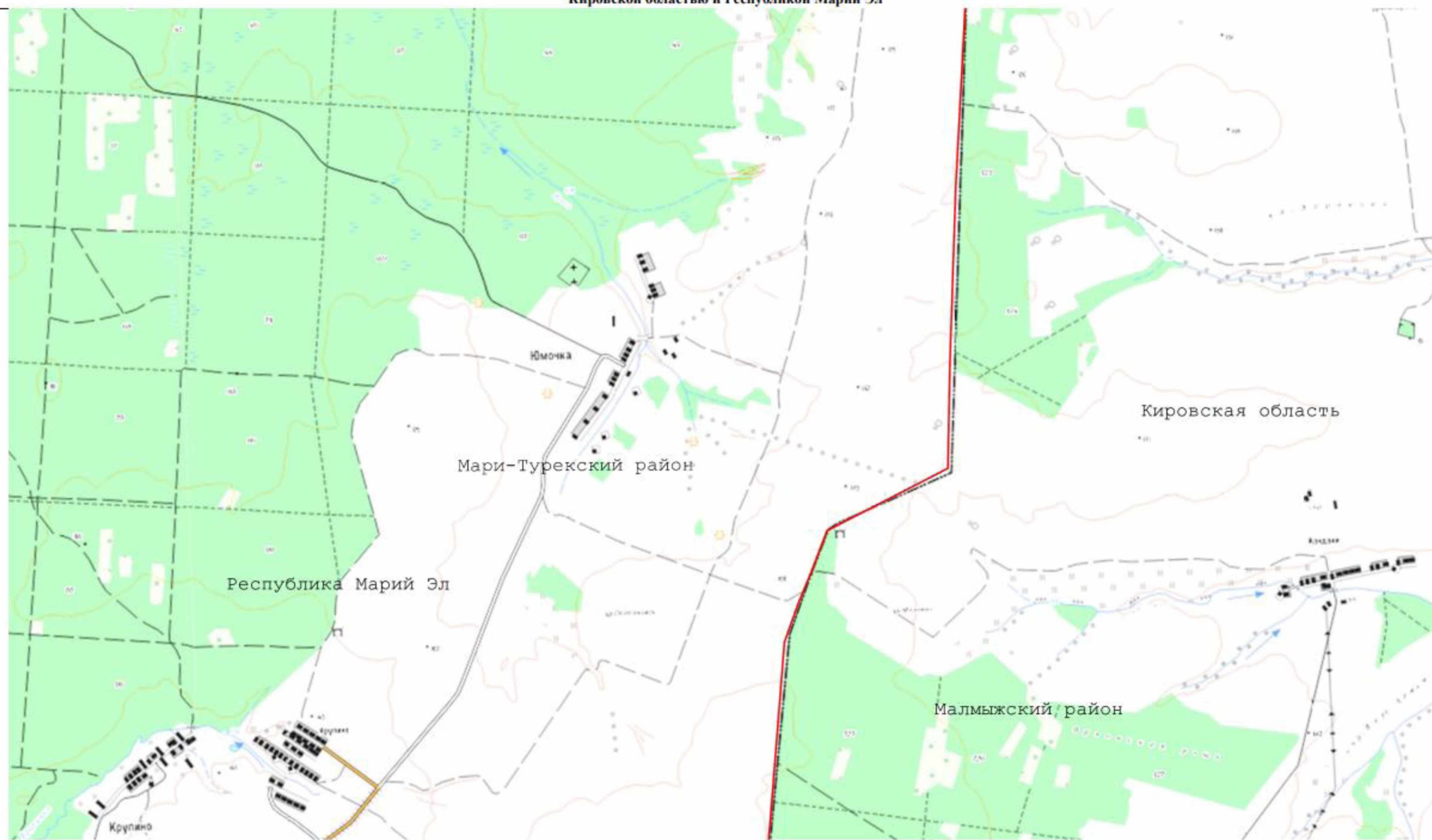


Масштаб 1:30 000

Условные обозначения:

- - Граница между Кировской областью и Республикой Марий Эл
- - Граница муниципального района
- - поворотная точка границы
- - - - - граница между субъектами по данным картографической основы (Цифровые топографические карты открытого пользования ФГБУ "Центр геодезии, картографии и ИПД" М 1:25000, 1:100000).

Графическое описание границы между субъектами Российской Федерации -
Кировской областью и Республикой Марий Эл

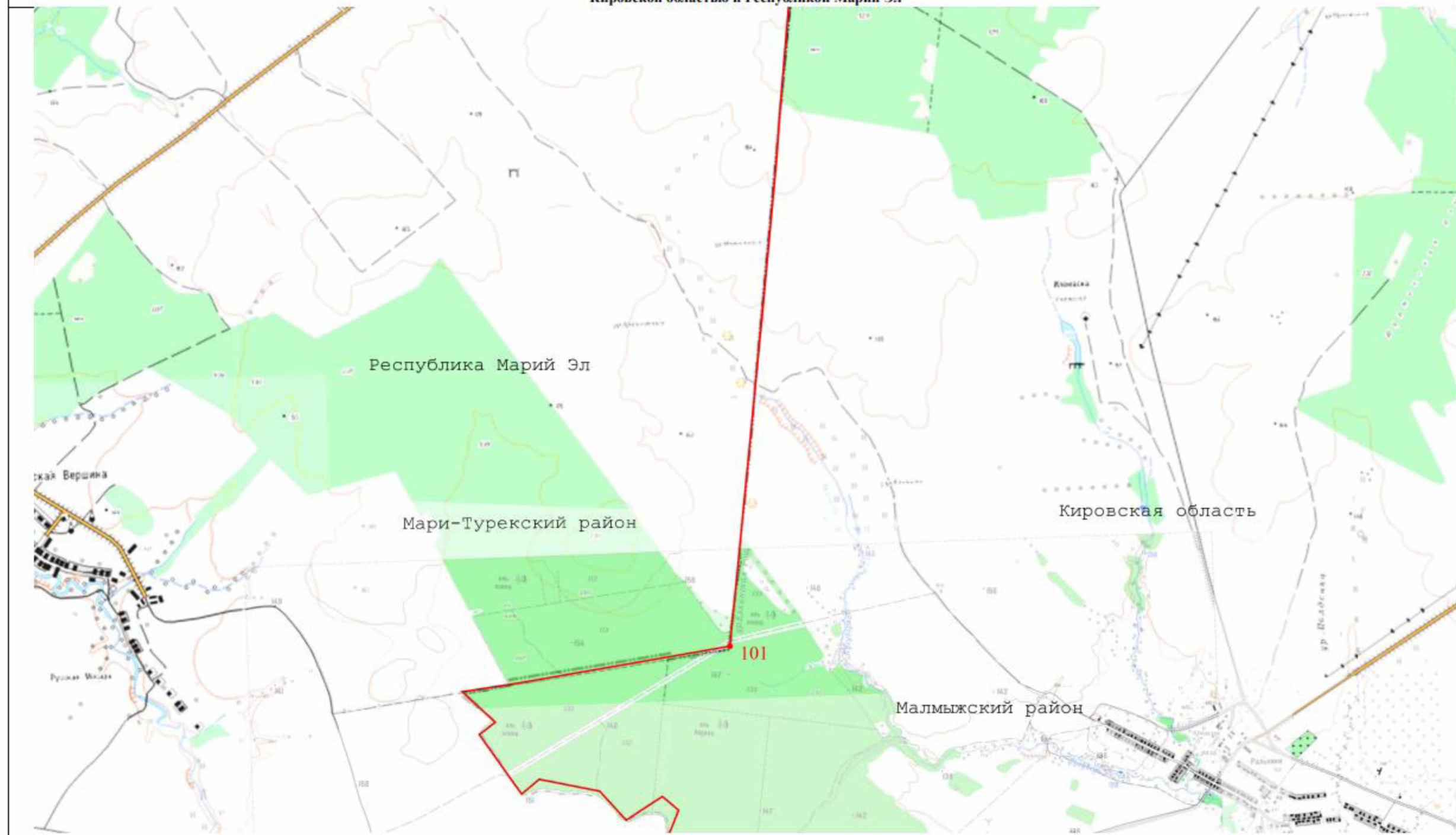


Масштаб 1:30 000

Условные обозначения:

- - Граница между Кировской областью и Республикой Марий Эл
- - Граница муниципального района
- - граница между субъектами по данным картографической основы (Цифровые топографические карты открытого пользования ФГБУ "Центр геодезии, картографии и ИПД" М 1:25000, 1:100000).
- 4 - поворотная точка границы

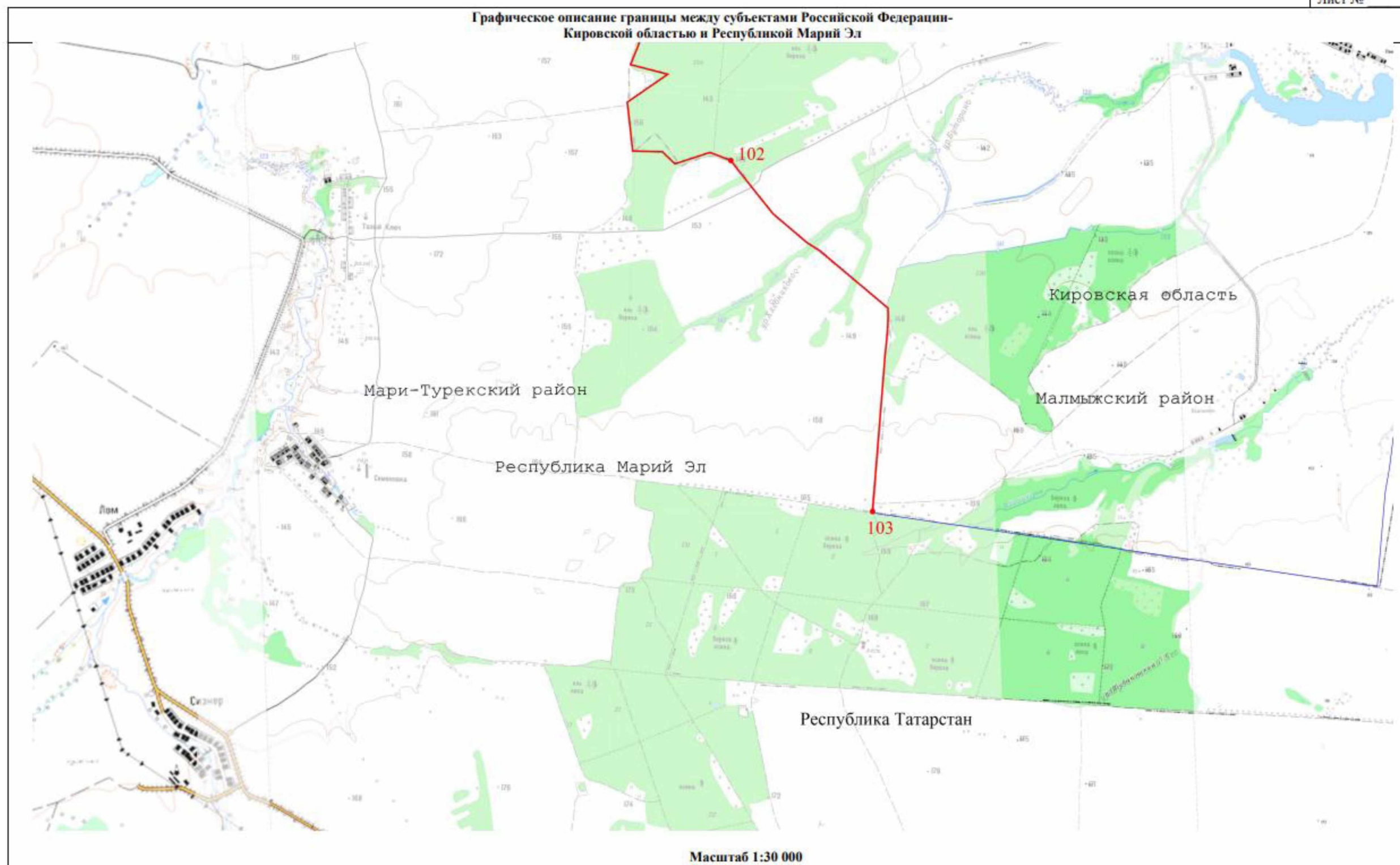
Графическое описание границы между субъектами Российской Федерации -
Кировской областью и Республикой Марий Эл



Масштаб 1:30 000

Условные обозначения:

- - Граница между Кировской областью и Республикой Марий Эл
- - Граница муниципального района
- - поворотная точка границы
- - - - - граница между субъектами по данным картографической основы (Цифровые топографические карты открытого пользования ФГБУ "Центр геодезии, картографии и ИПД" М 1:25000, 1:100000.

**Условные обозначения:**

- - Граница между Кировской областью и Республикой Марий Эл
- - граница между субъектами по данным картографической основы (Цифровые топографические карты открытого пользования ФГБУ "Центр геодезии, картографии и ИПД" М 1:25000, 1:100000.

— - Граница муниципального района

• 4

- поворотная точка границы

ПРИЛОЖЕНИЕ № 2
к Соглашению между
Кировской областью и
Республикой Марий Эл
об описании местоположения
границы между Кировской
областью и Республикой
Марий Эл

**Картографическое (текстовое) описание
местоположения границы между
Кировской областью и Республикой Марий Эл**

В настоящем текстовом описании границы между субъектами Российской Федерации — Кировской областью и Республикой Марий Эл использованы условные обозначения (номера) поворотных точек границы, приведенные в графическом описании границы между субъектами Российской Федерации — Кировской областью и Республикой Марий Эл.

Граница между Кировской областью и Республикой Марий Эл проходит от точки 1, являющейся узловой (общей) точкой границ между Кировской областью, Нижегородской областью и Республикой Марий Эл. Узловая точка расположена в 2,1 км на северо-восток от центра деревни Большой Пинеж Килемарского района Республики Марий Эл, в 3,53 км на северо-запад от центра деревни Шабры Санчурского муниципального округа Кировской области и в 1,6 км на юг от центра деревни Красновка Шарангского района Нижегородской области.

От точки 1 до точки 2 граница проходит в юго-восточном направлении 1,76 км по середине заросшей межи между землями сельхозугодий Кировской области и Республики Марий Эл, пересекая грунтовую дорогу, далее 0,06 км вдоль западной стороны леса Кировской области и восточной стороны леса Республики Марий Эл, пересекая ручей.

От точки 2 до точки 3 граница проходит в общем юго-западном направлении 0,04 км между землями сельхозугодий Кировской области и лесом Республики Марий Эл, далее 0,16 км между землями сельхозугодий Кировской области и Республики Марий Эл, пересекая грунтовую дорогу, далее 1,49 км по северо-западной границе 10 лесного квартала Санчурского участкового лесничества Санчурского лесничества Кировской области и землями сельскохозяйственного назначения Республики Марий Эл, пересекая реку Пинежка.

От точки 3 до точки 4 граница проходит в юго-восточном направлении 7,95 км по просеке между южной границей 10, 11, западной, южной границей 12 лесных кварталов Санчурского участкового лесничества Санчурского лесничества, южной границей 63 лесного квартала Санчурского сельского участкового лесничества Санчурского лесничества, земель сельскохозяйственного назначения Кировской области и северной границей 1,

2, 3 лесных кварталов Вергезинского лесного участка Нежнурского участкового лесничества Килемарского лесничества, северной границей 5, 6, 7 лесных кварталов Килемарского участкового лесничества Килемарского лесничества Республики Марий Эл.

От точки 4 до точки 5 граница проходит в северо-восточном направлении 0,22 км по просеке между юго-восточной границей 12 лесного квартала Санчурского участкового лесничества Санчурского лесничества Кировской области и северной границей 7 лесного квартала Килемарского участкового лесничества Килемарского лесничества Республики Марий Эл и, далее в северо-восточном направлении 1,05 км по просеке между юго-восточной границей зарослей кустарников, мелколесью, земель сельскохозяйственного назначения Кировской области и северной границей 7 лесного квартала Килемарского участкового лесничества Килемарского лесничества Республики Марий Эл, далее юго-западном направлении 0,97 км по просеке между западной границей 13 лесного квартала Санчурского участкового лесничества Санчурского лесничества Кировской области и восточной границей 7 лесного квартала Килемарского участкового лесничества Килемарского лесничества Республики Марий Эл, далее в юго-восточном направлении 0,22 км по просеке между южной границей 13 лесного квартала Санчурского участкового лесничества Санчурского лесничества Кировской области и восточной границей 15 лесного квартала Килемарского участкового лесничества Килемарского лесничества Республики Марий Эл, далее в северо-восточном направлении 1,13 км по просеке между восточной границей 13 лесного квартала Санчурского участкового лесничества Санчурского лесничества Кировской области и западной границей леса Республики Марий Эл.

От точки 5 до точки 6 граница проходит в северо-восточном направлении 0,29 км, далее в восточном направлении 0,14 км, далее в северо-восточном направлении 1,05 км, далее в восточном направлении 0,11 км, далее в юго-восточном направлении 0,72 км, в общем 2,31 км по каналу, разделяющему южную границу 63 лесного квартала Санчурского сельского участкового лесничества Санчурского лесничества, земли сельскохозяйственного назначения Кировской области и земли сельскохозяйственного назначения Республики Марий Эл, далее по землям сельскохозяйственного назначения в юго-восточном направлении 0,28 км и в северо-восточном направлении 0,22 км до реки Большой Кундыш, далее в северо-западном направлении 0,33 км по каналу, разделяющему земли сельскохозяйственного назначения Кировской области и Республики Марий Эл, далее в северо-восточном направлении 0,2 км и в северо-западном направлении 0,66 км по землям сельскохозяйственного назначения пересекая реку Большой Кундыш.

От точки 6 до точки 7 граница проходит в общем северо-восточном направлении 1,73 км по середине реки Большой Кундыш вверх против течения.

От точки 7 до точки 8 граница проходит в юго-восточном направлении 0,21 км по землям сельскохозяйственного назначения, далее в северо-

восточном направлении 0,33 км по землям сельскохозяйственного назначения, пересекая канал, далее в северо-восточном направлении 0,33 км и юго-восточном направлении 0,12 км между лесополосами, огибающими пруд, далее в северо-восточном направлении 0,06 км, в юго-восточном направлении 1,32 км, в юго-западном направлении 0,78 км, юго-восточном направлении 1,38 км по меже между землями сельскохозяйственного назначения Кировской области и Республики Марий Эл.

От точки 8 до точки 9 граница проходит в юго-западном направлении 0,86 км между западной границей 74 лесного квартала Санчурского участкового лесничества Санчурского лесничества Кировской области и землями сельскохозяйственного назначения Республики Марий Эл, далее в юго-восточном направлении 1,01 км между южной границей 74 лесного квартала Санчурского участкового лесничества Санчурского лесничества Кировской области и землями сельскохозяйственного назначения, лесным участком Республики Марий Эл, далее в северо-восточном направлении 2,16 км, в юго-восточном направлении 0,25 км, в северо-восточном направлении 2,69 км, в юго-восточном направлении 1,55 км, в общем 6,65 км по просеке между юго-восточной границей 74, 73 лесных кварталов, южной границей 61 лесного квартала Санчурского участкового лесничества Санчурского лесничества Кировской области и северо-западной границей 8,1 лесных кварталов и северной границей 2, 3, 4 лесных кварталов Килемарского участкового лесничества Килемарского лесничества Республики Марий Эл, пересекая безымянный ручей, далее в юго-западном направлении 0,19 км, в южном направлении 1,45 км по мелколесью на землях сельскохозяйственного назначения Кировской области и по восточной границе 4 лесного квартала Килемарского участкового лесничества Килемарского лесничества Республики Марий Эл.

От точки 9 до точки 10 граница проходит в восточном направлении 1,96 км по меже между землями сельскохозяйственного назначения Кировской области и Республики Марий Эл, частично по каналу, до северо-восточного угла лесного участка, расположенного на землях сельскохозяйственного назначения, далее в юго-восточном направлении 0,56 км по меже между землями сельскохозяйственного назначения Кировской области и Республики Марий Эл, далее в северо-восточном направлении 0,41 км по южной границе лесного участка Кировской области и северной границе лесного участка Республики Марий Эл, далее на северо-восток по меже между землями сельскохозяйственного назначения Кировской области и Республики Марий Эл.

От точки 10 до точки 11 граница проходит в юго-восточном направлении 0,38 км, в северо-восточном направлении 1,57 км между юго-западной, южной и восточной границей 17 лесного квартала Санчурского участкового лесничества Санчурского лесничества Кировской области, южной границей 81 лесного квартала Санчурского сельского участкового лесничества

Санчурского лесничества Кировской области и лесным участком, землями сельскохозяйственного назначения Республики Марий Эл.

От точки 11 до точки 12 граница проходит в юго-восточном направлении 0,08 км между юго-западной границей 81 лесного квартала Санчурского сельского участкового лесничества Санчурского лесничества Кировской области и лесным участком Республики Марий Эл, далее в юго-восточном направлении 5,94 км по меже между землями сельскохозяйственного назначения Кировской области и Республики Марий Эл, пересекая автодорогу, соединяющую пгт Санчурск Санчурского муниципального округа Кировской области и пгт Килемары Килемарского района Республики Марий Эл, далее в северо-восточном направлении 0,29 км, в юго-восточном направлении 0,95 км, в юго-западном направлении 0,04 км, в юго-восточном направлении 0,40 км, в северо-восточном направлении 0,07 км, в юго-восточном направлении 0,35 км, в юго-западном направлении 0,64 км между землями сельскохозяйственного назначения Кировской области и Республики Марий Эл, пересекая овраг, далее в общем юго-восточном направлении 0,5 км посередине реку Мусь вниз по течению.

От точки 12 до точки 13 граница проходит в юго-западном направлении 0,3 км по юго-западной границе 98 лесного квартала Санчурского сельского участкового лесничества Санчурского лесничества Кировской области и восточной границей лесного участка Республики Марий Эл, далее в северо-западном направлении 0,84 км, в юго-западном направлении 0,14 км, в северо-западном направлении 0,33 км, в юго-западном направлении 0,58 км, в северо-западном направлении 0,71 км по северной и северо-западной стороне 62 лесного квартала Санчурского участкового лесничества Санчурского лесничества Кировской области и землями сельскохозяйственного назначения Республики Марий Эл, далее в юго-западном направлении 1,42 км, в юго-восточном направлении 3,54 км, в юго-западном направлении 0,2 км по просеке между западной границей 62, 64, 65, 69 Санчурского участкового лесничества Санчурского лесничества Кировской области и восточной границей 8, 16, 24, 32 лесных кварталов Удюрминского участкового лесничества Килемарского лесничества Республики Марий Эл, пересекая реку Коктуш, далее в юго-западном направлении 1,99 км, в северо-западном направлении 0,12 км, в юго-восточном направлении 0,21 км, в северо-восточном направлении 0,14 км, в юго-восточном направлении 0,22 км, в северо-восточном направлении 0,16 км, в юго-восточном направлении 3,8 км по западной границе 87, 89 лесных кварталов Санчурского сельского участкового лесничества Санчурского лесничества Кировской области, заросшими лесом землями сельскохозяйственного назначения и восточной границы 32, 41, северной границы 42 лесных кварталов Удюрминского участкового лесничества Килемарского лесничества Республики Марий Эл, пересекая лесную дорогу, соединяющую деревню Актаиха Санчурского района Кировской области и поселок Удюрма Килемарского района Республики Марий Эл.

От точки 13 до точки 14 граница проходит в юго-восточном направлении 0,49 км по южной границе 75 лесного квартала Санчурского участкового лесничества Санчурского лесничества, в северо-восточном направлении 0,18 км по просеке между заросшими лесом землями сельскохозяйственного назначения Кировской области и северной границы 43 лесного квартала Удюрминского участкового лесничества Килемарского лесничества Республики Марий Эл, далее в северо-восточном направлении 4,2 км, в юго-восточном направлении 1,57 км по просеке между восточной границей 90 лесного квартала, южной границей 88, 105 лесных кварталов Санчурского сельского участкового лесничества Санчурского лесничества Кировской области и северной границей 43 лесного квартала, западной и северной границей 69 лесного квартала, северной границей 70 лесного квартала Удюрминского участкового лесничества Килемарского лесничества Республики Марий Эл, далее в юго-восточном направлении 1,04 км по просеке и каналу между юго-западной границей Санчурского участкового лесничества Санчурского лесничества Кировской области и северной границей 71 лесного квартала Удюрминского участкового лесничества Килемарского лесничества Республики Марий Эл, далее в юго-восточном направлении 0,78 км по каналу между юго-западной границей 107 лесного квартала Санчурского сельского участкового лесничества Санчурского лесничества Кировской области и северной границей 70 лесного квартала Удюрминского участкового лесничества Килемарского лесничества Республики Марий Эл до середины реки Большая Кокшага.

От точки 14 до точки 15 граница проходит в общем северо-восточном направлении 2,55 км по середине вверх против течения реки Большая Кокшага.

От точки 15 до точки 16 граница проходит в северо-восточном направлении 1,90 км по каналу между юго-восточной границей 71 лесного квартала Санчурского участкового лесничества Санчурского лесничества Кировской области и северо-западной границей лесного участка Республики Марий Эл.

От точки 16 до точки 17 граница проходит в северо-восточном направлении 0,71 км по просеке, по меже между землями сельскохозяйственного назначения Кировской области и Республики Марий Эл, далее в северо-восточном направлении 3,09 км по меже между землями сельскохозяйственного назначения Кировской области и Республики Марий Эл, пересекая полевую дорогу, соединяющую деревню Елофимиха Санчурского муниципального округа Кировской области и деревню Юж-Толешево Медведевского района Республики Марий Эл, и реку Южовка, далее в северо-западном направлении 0,04 км, в северо-восточном направлении 0,16 км, далее в восточном направлении 0,68 км между землями сельскохозяйственного назначения Кировской области и Республики Марий Эл, пересекая заросший овраг, далее в юго-восточном направлении 0,75 км, в северо-восточном направлении 2,24 км, в северо-западном направлении 0,89 км, в северо-восточном направлении 2,49 км, в юго-восточном направлении

0,61 км, между землями сельскохозяйственного назначения Кировской области и Республики Марий Эл, пересекая полевую дорогу, соединяющую деревню Васькино Санчурского муниципального округа Кировской области и деревню Пижма Медведевского района Республики Марий Эл и полевую дорогу, соединяющую деревню Большое Притыкино Санчурского муниципального округа Кировской области и деревню Юж-Изыгачево Медведевского района Республики Марий Эл.

От точки 17 до точки 18 граница проходит в северо-восточном направлении 0,87 км, в юго-восточном направлении 0,79 км между землями сельскохозяйственного назначения, южной границей 94 лесного квартала Санчурского сельского участкового лесничества Санчурского лесничества Кировской области и землями сельскохозяйственного назначения Республики Марий Эл, пересекая ЛЭП ВЛ-110 кв. Санчурск-Пижма, далее в юго-западном направлении 0,14 км, в юго-восточном направлении 2,8 км, в юго-западном направлении 0,33 км между землями сельскохозяйственного назначения Кировской области и Республики Марий Эл, пересекая автодорогу, соединяющую деревню Широково Санчурского муниципального округа Кировской области и деревню Сухоречье Медведевского района Республики Марий Эл и магистральный нефтепровод Сургут-Полоцк, далее в юго-восточном направлении 0,3 км, в северо-восточном направлении 0,44 км, в юго-восточном направлении 0,74 км, в юго-западном направлении 0,18 км, в юго-восточном направлении 0,99 км между землями сельскохозяйственного назначения Кировской области и Республики Марий Эл, пересекая полевую дорогу, исходящую от автодороги Йошкар-Ола-Санчурск до деревни Новое Широково Медведевского района Республики Марий Эл.

От точки 18 до точки 19 граница проходит в северо-западном направлении 2,59 км между землями сельскохозяйственного назначения Кировской области и Республики Марий Эл, пересекая автодорогу Йошкар-Ола-Санчурск и магистральный нефтепровод Сургут-Полоцк, далее на северо-восток 0,6 км по просеке между лесополосами на землях сельскохозяйственного назначения Кировской области и Республики Марий Эл.

От точки 19 до точки 20 граница проходит в северо-восточном направлении 1,44 км, северо-западном направлении 0,74 км, в северо-восточном направлении 0,62 км, в восточном направлении 1,08 км, в северо-восточном направлении 0,72 км, в северо-западном направлении 0,15 км, в северном направлении 0,07 км, в общем восточном направлении 0,94 км между юго-восточной границей 96 лесного квартала Санчурского сельского участкового лесничества Санчурского лесничества Кировской области, землями сельскохозяйственного назначения Кировской области и землями сельскохозяйственного назначения Республики Марий Эл, пересекая безымянный ручей, реку Турша и полевую дорогу, соединяющую деревню Бородинские Санчурского муниципального округа Кировской области и деревню Туршемучаш Медведевского района Республики Марий Эл.

От точки 20 до точки 21 граница проходит в северном направлении 2,69 км, в восточном направлении 3,75 км по просеке между восточной границей 96 лесного квартала Санчурского сельского участкового лесничества Санчурского лесничества Кировской области, восточной границей 87 лесного квартала, южной границей 85, 86, 91, 92 лесных кварталов Матвинурского участкового лесничества Санчурского лесничества Кировской области и западной, северной границей 1 лесного квартала, северной границей 2, 3, 4 Люльпанского лесного квартала Люльпанского участкового лесничества Пригородного лесничества Республики Марий Эл.

От точки 21 до точки 22 граница проходит в общем северо-восточном направлении 2,99 км по середине реки Большая Ошла вверх против течения.

От точки 22 до точки 23 граница проходит в юго-восточном направлении 0,48 км, в северо-восточном направлении 1,28 км, в северо-западном направлении 0,4 км по просеке между восточной границей 88 лесного квартала Матвинурского участкового лесничества Санчурского лесничества Кировской области и северной границей 21 Оршанского лесного квартала, западной границей 12 Оршанского лесного квартала Шулкинского участкового лесничества Оршанского лесничества Республики Марий Эл.

От точки 23 до точки 24 граница проходит в общем северо-восточном направлении 5,82 км по середине реки Большая Ошла вверх против течения.

От точки 24 до точки 25 граница проходит в юго-восточном направлении 0,03 км, в северо-восточном направлении 0,17 км, в юго-восточном направлении 0,44 км по просеке между юго-западной границей 74 лесного квартала Санчурского сельского участкового лесничества Санчурского лесничества Кировской области и северной границей 5, 6 Оршанского лесного квартала Шулкинского участкового лесничества Оршанского лесничества Республики Марий Эл, обходя пруд, далее в юго-восточном направлении 1,27 км, в северо-восточном направлении 1,21 км по просеке между юго-западной и юго-восточной границей 5 лесного квартала Матвинурского участкового лесничества Санчурского лесничества Кировской области и северной границей 6,7,1 Оршанского лесного квартала Шулкинского участкового лесничества Оршанского лесничества Республики Марий Эл.

От точки 25 до точки 26 граница проходит в северо-восточной направлении 1 км, в северо-западном направлении 1,58 км по меже между землями сельскохозяйственного назначения, северо-восточной границей 74 лесного квартала Санчурского сельского участкового лесничества Санчурского лесничества Кировской области и западной границей 1 Оршанского лесного квартала Шулкинского участкового лесничества Оршанского лесничества Республики Марий Эл, пересекая реку Малая Ошла.

От точки 26 до точки 27 граница проходит в северном направлении 0,27 км, в восточном направлении 5,82 км по просеке между южной границей 44, 45, 46, 47, 48 лесных кварталов Каракшинского участкового лесничества Яранского лесничества Кировской области и северной границы 1,2,3,4 лесных кварталов Оршанского лесного квартала Шулкинского участкового

лесничества Оршанского лесничества Республики Марий Эл, пересекая реку Малая Ошла, железную дорогу, магистральный нефтепровод Сургут-Полоцк и безымянный ручей.

От точки 27 до точки 28 граница проходит в северо-западном направлении 3,77 км, в северо-восточном направлении 1,93 км, в юго-восточном направлении 7,53 км, в восточном направлении 1,77 км, в юго-восточном направлении 0,4 км по просеке между восточной границей 48 лесного квартала, юго-восточной границей 31 лесного квартала, южной границей 32, 33, 34 лесных кварталов, юго-западной границей 35 лесного квартала, западной и южной границей 49 лесного квартала, южной границей 50, 51 лесных кварталов Каракшинского участкового лесничества Яранского лесничества Кировской области и лесных участков СПК СХА «Смена», земель сельскохозяйственного назначения Оршанского района Республики Марий Эл, пересекая безымянный ручей, магистральный нефтепровод Сургут-Полоцк, полевою дорогу, соединяющую поселок Майский Яранского района Кировской области и деревню Зайцево Оршанского района Республики Марий Эл, реку Пижанка, реку Машеранка и реку Чема, ЛЭП.

От точки 28 до точки 29 граница проходит в юго-восточном направлении 0,16 км, в восточном направлении 0,93 км, в юго-восточном направлении 2,11 км, в юго-западном направлении 0,25 км, в юго-восточном направлении 0,6 км по просеке между южной границей 51, 52 лесных кварталов, западной границей 57 лесного квартала Каракшинского участкового лесничества Яранского лесничества Кировской области и лесных участков СПК СХА «Смена», земель сельскохозяйственного назначения Оршанского района Республики Марий Эл, пересекая автомобильную дорогу «Вятка» федерального значения, полевою дорогу, соединяющую деревню Хмелевка Яранского района Кировской области и деревню Видякино Оршанского района Республики Марий Эл.

От точки 29 до точки 30 граница проходит в северо-восточном направлении 0,43 км по полевой дороге, в северном направлении 2,6 км, в юго-восточном направлении 2,1 км, в южном направлении 2,5 км между южной и восточной границей 57 лесного квартала, юго-восточной границей 53 лесного квартала, южной границей 54 лесного квартала, западной границей 55, 58 лесных кварталов Каракшинского участкового лесничества Яранского лесничества Кировской области и лесными участками СПК СХА «Смена», землями сельскохозяйственного назначения Оршанского района Республики Марий Эл, пересекая полевою дорогу, соединяющую деревню Хмелевка Яранского района Кировской области и деревню Видякино Оршанского района Республики Марий Эл, реку Ошла.

От точки 30 до точки 31 граница проходит в восточном направлении 0,39 км, в юго-восточном направлении 0,73 км, в северо-восточном направлении 2,02 км, в юго-восточном направлении 0,33 км по просеке между южной границей 58 лесного квартала, южной и восточной границей 59 лесного

квартала Каракшинского участкового лесничества Яранского лесничества Кировской области и лесными участками Республики Марий Эл.

От точки 31 до точки 32 граница проходит в северо-восточном направлении 1,6 км, в северо-западном направлении 2,38 км, в северо-восточном направлении 0,31 км между восточной границей 59, 56 лесных кварталов Каракшинского участкового лесничества Яранского лесничества Кировской области и землями сельскохозяйственного назначения Республики Марий Эл, пересекая полевую дорогу, далее в северо-восточном направлении 0,35 км, в восточном направлении 0,92 км, в южном направлении 0,28 км, в восточном направлении 0,6 км, в северо-восточном направлении 0,82 км, в юго-восточном направлении 0,44 км по просеке между южной границей 41 лесного квартала Каракшинского участкового лесничества Яранского лесничества Кировской области, юго-западной границей 101, 103 лесных кварталов Салобелякского сельское участкового лесничества Яранского лесничества Кировской области и лесополосой, вдоль земель сельскохозяйственного назначения Республики Марий Эл, пересекая реку Соза.

От точки 32 до точки 33 граница проходит в юго-западном направлении 1,12 км по меже между землями сельскохозяйственного назначения Кировской области и Республики Марий Эл, далее в восточном направлении 1,59 км, в северном направлении 0,77 км по просеке между южной, восточной границей 103 лесного квартала Салобелякского сельское участкового лесничества Яранского лесничества Кировской области и северной границей 15 лесного квартала, западной границей 8 лесного квартала Шулкинского лесного участка Шулкинского участкового лесничества Оршанского лесничества Республики Марий Эл, пересекая реку Каменный Ключ, далее в северном направлении 0,6 км, далее в восточном направлении 1,02 км, далее в восточном направлении 0,12 км, в юго-восточном направлении 0,32 км, далее в юго-восточном направлении 0,64, далее в юго-восточном направлении 1,16 км, далее в юго-западном направлении 0,55 км, далее в северо-восточном направлении 0,92 км, по окраине леса и по просеке между западной, южной, восточной границей 103 лесного квартала, южной границей 101 лесного квартала Салобелякского сельское участкового лесничества Яранского лесничества Кировской области и западной, северной границей 8 лесного квартала, северной, восточной границей 9 лесного квартала, северной границей 17 лесного квартала Шулкинского лесного участка Шулкинского участкового лесничества Оршанского лесничества Республики Марий Эл, пересекая ручей.

От точки 33 до точки 34 граница проходит в северо-восточном направлении 0,48 км по просеке между южной границей 101 лесного квартала Салобелякского сельское участкового лесничества Яранского лесничества Кировской области и лесным участком Республики Марий Эл, пересекая ручей, далее в северо-восточном направлении 1,37 км, в северо-западном направлении 0,14 км, в северо-восточном направлении 0,62 км, в северо-западном направлении 0,35 км по окраине леса между землями

сельскохозяйственного назначения и лесными участками Кировской области и Республики Марий Эл, пересекая реку Шулка, ручей, полевою дорогом, соединяющую деревню Бахтинские Яранского района Кировской области и деревню Дубовляны Оршанского района Республики Марий Эл, далее в северо-западном направлении 0,92 км, в восточном направлении 0,55 км, в северо-восточном направлении 0,93 км по окраине леса и по просеке между юго-западной границей 102 лесного квартала Салобелякского сельское участкового лесничества Яранского лесничества и землями сельскохозяйственного назначения Кировской области и западной, северной границей 10 лесного квартала Шулкинского лесного участка Шулкинского участкового лесничества Оршанского лесничества Республики Марий Эл, пересекая автодорогу.

От точки 34 до точки 35 граница проходит в северном направлении 0,6 км, в северо-восточном направлении 0,2 км, в юго-восточном направлении 1 км, в северо-восточном направлении 0,69 км, в юго-восточном направлении 0,62 км по меже, в т.ч по лесополосе между землями сельскохозяйственного назначения Кировской области и Республики Марий Эл, далее в юго-восточном направлении 0,6 км по окраине леса между юго-восточной границей 102 лесного квартала Салобелякского сельское участкового лесничества Яранского лесничества Кировской области и землями сельскохозяйственного назначения Республики Марий Эл, далее в северо-восточном направлении 0,85 км, в северо-западном направлении 0,44 км, в северном направлении 0,8 км по просеке между восточной границей 102 лесного квартала Салобелякского сельское участкового лесничества Яранского лесничества Кировской области и лесными участками, в т.ч западной границей 5 лесного квартала Шулкинского лесного участка Шулкинского участкового лесничества Оршанского лесничества Республики Марий Эл, далее в северном направлении 0,5 км по окраине леса между землями сельскохозяйственного назначения Кировской области и западной границей 5 лесного квартала Шулкинского лесного участка Шулкинского участкового лесничества Оршанского лесничества Республики Марий Эл.

От точки 35 до точки 36 граница проходит в северо-западном направлении 0,53 км, в северо-восточном направлении 0,62 км, в северо-западном направлении 3,14 км, в северо-восточном направлении 0,99 км, в восточном направлении 0,6 км, в северо-западном направлении 0,2 км, в юго-западном направлении 0,31 км, в северо-западном направлении 1,08 км по меже, в т.ч по лесополосе между землями сельскохозяйственного назначения Кировской области и Республики Марий Эл, пересекая реку Новоложка.

От точки 36 до точки 37 граница проходит в северо-восточном направлении 1,02 км, в восточном направлении 0,9 км вдоль автодороги, далее в юго-восточном направлении 2,01 км и в северо-восточном направлении 3,97 км по полевой дорогом, в т.ч по лесополосе, разделяющей земли сельскохозяйственного назначения, юго-восточной границе 76 лесного квартала Салобелякского сельское участкового лесничества Яранского

лесничества Кировской области и земли сельскохозяйственного назначения, лесные участки Республики Марий Эл.

От точки 37 до точки 38 граница проходит в северо-западном направлении 2,29 км по меже, в т.ч по лесополосе между землями сельскохозяйственного назначения Кировской области и Республики Марий Эл, пересекая реку Ярань, далее в северо-западном направлении 0,4 км, в северо-восточном направлении 1,52 км по меже и просеке между землями сельскохозяйственного назначения, северо-восточной границей 83 лесного квартала Салобелякского сельское участкового лесничества Яранского лесничества Кировской области и землями сельскохозяйственного назначения, лесными участками Республики Марий Эл, пересекая полевую дорогу, соединяющую деревню Верхоуслино Яранского района Кировской области и деревню Яраньмучаш Новоторъяльского района Республики Марий Эл, магистральный нефтепровод Сургут-Полоцк и дважды пересекая реку Ярань.

От точки 38 до точки 39 граница проходит в северо-восточном направлении 0,93 км, в юго-восточном направлении 0,11 км по меже между землями сельскохозяйственного назначения Кировской области и Республики Марий Эл, далее в юго-восточном направлении 1,27 км, в восточном направлении 0,11 км по просеке и по окраине леса между юго-западной границей 35 лесного квартала Салобелякского участкового лесничества Яранского лесничества Кировской области и лесными участками, землями сельскохозяйственного назначения Республики Марий Эл, далее в восточном направлении 0,73 км, в северо-западном направлении 1,2 км между землями сельскохозяйственного назначения Кировской области и Республики Марий Эл.

От точки 39 до точки 40 граница проходит в северо-восточном направлении 0,99 км, в северо-западном направлении 0,13 км между юго-западной границей 88 лесного квартала Салобелякского сельское участкового лесничества Яранского лесничества Кировской области и землями сельскохозяйственного назначения, лесным участком Республики Марий Эл, далее в северо-западном направлении 0,84 км по меже между землями сельскохозяйственного назначения Кировской области и Республики Марий Эл, пересекая реку Турма.

От точки 40 до точки 41 граница проходит в северо-восточном направлении 1,03 км, в юго-восточном направлении 0,33 км, в северо-восточном направлении 1,22 км, в юго-восточном направлении 0,43 км, в северо-восточном направлении 0,63 км по меже между землями сельскохозяйственного назначения Кировской области и Республики Марий Эл, пересекая реку Толмань.

От точки 41 до точки 42 граница проходит в северо-западном направлении 0,52 км, в северо-восточном направлении 0,49 км, в восточном направлении 1,13 км по меже между землями сельскохозяйственного назначения Кировской области и Республики Марий Эл, далее в восточном направлении 0,09 км, в юго-восточном направлении 0,74 км, в юго-западном

направлении 0,23 км по просеке между лесными участками, а так же между землями сельскохозяйственного назначения Кировской области и Республики Марий Эл.

От точки 42 до точки 43 граница проходит в юго-западном направлении 0,25 км между землями сельскохозяйственного назначения Кировской области и Республики Марий Эл, далее в юго-западном направлении 0,41 км, в юго-восточном направлении 0,38 км по окраине леса юго-западной границы 84 лесного квартала Салобелякского сельского участкового лесничества Яранского лесничества Кировской области и землями сельскохозяйственного назначения Республики Марий Эл, далее в юго-восточном направлении 0,42 км, в юго-западном направлении 0,57 км, в юго-восточном направлении 0,12 км между землями сельскохозяйственного назначения Кировской области и Республики Марий Эл, пересекая овраг и реку Яморка.

От точки 43 до точки 44 граница проходит в юго-западном направлении 0,71 км, в южном направлении 0,12 км, в юго-восточном направлении 0,38 км, в юго-западном направлении 0,88 км, в юго-восточном направлении 1,07 км, в южном направлении 0,37 км между западной, юго-западной границей 91 лесного квартала Салобелякского сельского участкового лесничества Яранского лесничества Кировской области и лесными участками, в т.ч северной, восточной границей 4 лесного квартала Пектубаевского лесного участка Новоторьяльского участкового лесничества Новоторьяльского лесничества Республики Марий Эл.

От точки 44 до точки 45 граница проходит в северо-восточном направлении 1,54 км между землями сельскохозяйственного назначения Кировской области и Республики Марий Эл, пересекая полевую дорогу, соединяющую деревню Люметь-Поле Яранского района и деревню Малая Шимшурга Новоторьяльского района Республики Марий Эл, далее в юго-восточном направлении 1,84 км по окраине леса юго-восточной границы 91 лесного квартала, юго-западной границы 93 лесного квартала Салобелякского сельского участкового лесничества Яранского лесничества Кировской области и землями сельскохозяйственного назначения Республики Марий Эл, так же между землями сельскохозяйственного назначения Кировской области и лесным участком, землями сельскохозяйственного назначения Республики Марий Эл, дважды пересекая реку Яморка, магистральный нефтепровод Сургут-Полоцк.

От точки 45 до точки 46 граница проходит в общем юго-западной направлении 2,19 км вниз по течению реки Яморка.

От точки 46 до точки 47 граница проходит в северо-восточном направлении 0,47 км, в северном направлении 0,31 км, в северо-восточном направлении 3,1 км по меже между заросшими лесом землями сельскохозяйственного назначения Кировской области и Республики Марий Эл, пересекая реку Шолонер, выезд из деревни Козловцы Новоторьяльского района Республики Марий Эл, магистральный нефтепровод Сургут-Полоцк, далее в северо-восточном направлении 5,88 км, в северном направлении 0,14

км по просеке между лесными участками, в т.ч. восточной границей 93 лесного квартала, юго-восточной границей 92 лесного квартала Салобелякского сельского участкового лесничества Яранского лесничества Кировской области и северо-западной границей 8, 9, 10, 11 лесных кварталов Пектубаевского лесного участка Новоторьяльского участкового лесничества Новоторьяльского лесничества, землями сельскохозяйственного назначения Республики Марий Эл.

От точки 47 до точки 48 граница проходит в общем северо-восточном направлении 0,2 км по течению реки Малый Толмань, далее в общем северном направлении 1,22 км против течения ручья, далее в северо-восточном направлении 0,59 км между заросшими лесом землями сельскохозяйственного назначения Кировской области и Республики Марий Эл, пересекая ручей.

От точки 48 до точки 49 граница проходит в восточном направлении 1,48 км, в юго-восточном направлении 0,33 км, в юго-западном направлении 1,61 км по меже и по окраине леса между заросшими лесом землями сельскохозяйственного назначения, западной и юго-западной границей 59 лесного квартала Пижанского сельского участкового лесничества Суводского лесничества Кировской области и землями сельскохозяйственного назначения Республики Марий Эл, пересекая полевую дорогу, соединяющую деревню Чесноки Пижанского муниципального округа Кировской области и деревню Вятчино Новоторьяльского района Республики Марий Эл.

От точки 49 до точки 50 граница проходит в северо-восточном направлении 0,68 км, в юго-восточном направлении 0,66 км между лесными участками, в т.ч. южной границей 59 лесного квартала, западной границей 62 лесного квартала Пижанского сельского участкового лесничества Суводского лесничества Кировской области и землями сельскохозяйственного назначения, лесными участками Республики Марий Эл, пересекая реку Каванерка, далее в юго-восточном направлении 0,44 км между землями сельскохозяйственного назначения Кировской области и Республики Марий Эл, пересекая полевую дорогу, соединяющую деревню Урбеж Пижанского муниципального округа Кировской области и деревню Тушнурята Новоторьяльского района Республики Марий Эл, далее в юго-восточном направлении 1 км, в северо-восточном направлении 0,57 км, в юго-восточном направлении 0,44 км, в восточном направлении 0,36 км, в северо-восточном направлении 2,38 км по просеке и по окраине леса между лесными участками, в т.ч. южной границей 62 лесного квартала Пижанского сельского участкового лесничества Суводского лесничества Кировской области, южной границей 127 лесного квартала Пижанского участкового лесничества Суводского лесничества Кировской области, заросшими лесом землями сельскохозяйственного назначения Кировской области и лесными участками, в т.ч. северной границей 7 лесного квартала Новоторьяльского лесного участка Новоторьяльского участкового лесничества Новоторьяльского лесничества, землями сельскохозяйственного назначения Республики Марий Эл, пересекая реку Кунакурка.

От точки 50 до точки 51 граница проходит в восточном направлении 2,1 км, в северо-восточном направлении 0,91 км, в юго-восточном направлении 1,08 км, в северо-восточном направлении 0,89 км, в юго-восточном направлении 0,27 км, в северо-восточном направлении 1,30 км, в восточном направлении 0,49 км, в юго-восточном направлении 0,87 км по просеке между лесными участками, в т.ч. южной границей 62, 61 лесных кварталов Пижанского сельского участкового лесничества Суводского лесничества, южной границей 86 лесного квартала Советского сельского участкового лесничества Суводского лесничества, южной границей 129 лесного квартала Пижанского участкового лесничества Суводского лесничества, землями сельскохозяйственного назначения Кировской области и северной границей 1,2,3,4 лесных кварталов Новоторьяльского лесного участка Новоторьяльского участкового лесничества Новоторьяльского лесничества, далее в юго-восточном направлении 0,38 км между землями сельскохозяйственного назначения Кировской области и Республики Марий Эл.

От точки 51 до точки 52 граница проходит в северо-восточном направлении 1,15 км, в юго-восточном направлении 0,21 км между землями сельскохозяйственного назначения Кировской области и Республики Марий Эл, далее в юго-восточном направлении 0,51 км, в северо-восточном направлении 0,22 км по окраине леса и по просеке между землями сельскохозяйственного назначения и лесным участком, в т.ч. юго-западной границей 86 лесного квартала Советского сельского участкового лесничества Суводского лесничества Кировской области и северной границей 5 лесного квартала Новоторьяльского лесного участка Новоторьяльского участкового лесничества Новоторьяльского лесничества Республики Марий Эл.

От точки 52 до точки 53 граница проходит в юго-западном направлении 0,67 км по окраине леса между землями сельскохозяйственного назначения Кировской области и восточной границей 5 лесного квартала Новоторьяльского лесного участка Новоторьяльского участкового лесничества Новоторьяльского лесничества Республики Марий Эл, далее в юго-западном направлении 0,25 км, в южном направлении 1 км, в юго-западном направлении 0,61 км, в юго-восточном направлении 0,16 км, в юго-западном направлении 0,13 км, в юго-восточном направлении 0,67 км, в северо-восточном направлении 0,72 км, в юго-восточном направлении 1,4 км, в юго-западном направлении 0,69 км, в юго-восточном направлении 0,52 км, в северо-восточном направлении 0,26 км, в юго-восточном направлении 1,37 км по меже, в т.ч. по каналу между землями сельскохозяйственного назначения Кировской области и Республики Марий Эл, пересекая реку Орьюшка, полевою дорогу, соединяющую деревню Волчата Советского района Кировской области и деревню Сухоречье Новоторьяльского района Республики Марий Эл.

От точки 53 до точки 54 граница проходит в общем юго-западном направлении 2,31 км против течения реки Немда.

От точки 54 до точки 55 граница проходит в западном направлении 0,22 км, в юго-западном направлении 0,99 км по каналу, в юго-западном направлении 0,28 км между заросшими лесом землями сельскохозяйственного назначения Кировской области и Республики Марий Эл.

От точки 55 до точки 56 граница проходит в юго-восточном направлении 1,44 км, в восточном направлении 1,06 км между землями сельскохозяйственного назначения Кировской области и Республики Марий Эл, пересекая реку Немда, полевою дорогу, соединяющую деревню Шаваржаки Советского района Кировской области и деревню Татаренер Новоторьяльского района Республики Марий Эл, далее в северо-восточном направлении 0,21 км между землями сельскохозяйственного назначения Кировской области и северной границей 17 лесного квартала Новоторьяльского лесного участка Новоторьяльского участкового лесничества Новоторьяльского лесничества Республики Марий Эл, далее в общем юго-восточном направлении 0,54 км по ручью, далее в северо-восточном направлении 0,18 км, в юго-восточном направлении 1,55 км, в северо-восточном направлении 0,38 км, в юго-восточном направлении 0,37 км, в северо-восточном направлении 0,42 км между южной границей 133 лесного квартала Пижанского участкового лесничества Суводского лесничества, юго-восточной границей 87 лесного квартала Советского сельского участкового лесничества Суводского лесничества Кировской области и лесными участками, в т.ч. северной границей Сернурского лесного участка Бушковского участкового лесничества Сернурского лесничества Республики Марий Эл.

От точки 56 до точки 57 граница проходит в юго-восточном направлении 0,13 км, в восточном направлении 1,58 км по меже между землями сельскохозяйственного назначения, южной границей 87 лесного квартала Советского сельского участкового лесничества Суводского лесничества, южной границей 134 лесного квартала Пижанского участкового лесничества Суводского лесничества Кировской области и землями сельскохозяйственного назначения Республики Марий Эл.

От точки 57 до точки 58 граница проходит в северо-восточном направлении 1,22 км по просеке между восточной границей 134 лесного квартала Пижанского участкового лесничества Суводского лесничества Кировской области и западной границей 32 лесного квартала Сернурского лесного участка Бушковского участкового лесничества Сернурского лесничества Республики Марий Эл, далее в северо-восточном направлении 4,25 км между землями сельскохозяйственного назначения Кировской области и Республики Марий Эл, далее северо-восточном направлении 0,45 км между южной границей 135 лесного квартала Пижанского участкового лесничества Суводского лесничества Кировской области и лесным участком Республики Марий Эл.

От точки 58 до точки 59 граница проходит в северной направлении 0,51 км, в северо-западном направлении 2,14 км, в северо-восточном направлении 1,44 км между восточной границей 135 лесного квартала Пижанского

участкового лесничества Суводского лесничества, по меже между землями сельскохозяйственного назначения Кировской области и землями сельскохозяйственного назначения Республики Марий Эл, пересекая реку Чукша.

От точки 59 до точки 60 граница проходит в северо-западном направлении 0,63 км по окраине лесного участка Республики Марий Эл и землями сельскохозяйственного назначения Кировской области, далее в северо-западном направлении 0,24 км, в северо-восточном направлении 0,43 км, в северо-западном направлении 1,12 км, в западном направлении 0,37 км между восточной, северо-восточной границей 132 лесного квартала Пижанского участкового лесничества Суводского лесничества, землями сельскохозяйственного назначения Кировской области и лесным участком, землями сельскохозяйственного назначения Республики Марий Эл.

От точки 60 до точки 61 граница проходит в северо-западном направлении 0,25 км между землями сельскохозяйственного назначения Кировской области и Республики Марий Эл, далее в общем северо-западном направлении 0,27 км по середине реки Немда против течения, далее в северо-западном направлении 0,1 км, в северном направлении 0,11 км, в восточном направлении 0,74 км, в северо-восточном направлении 0,62 км, в восточном направлении 0,67 км, в северо-восточном направлении 0,79 км между землями сельскохозяйственного назначения Кировской области и Республики Марий Эл, пересекая канал на землях сельскохозяйственного назначения.

От точки 61 до точки 62 граница проходит в юго-восточном направлении 0,31 км между лесными участками Кировской области и Республики Марий Эл, пересекая реку Немда, далее в северо-восточном направлении 1,91 км, в северо-западном направлении 0,68 км по меже, в т.ч. по лесополосе между землями сельскохозяйственного назначения Кировской области и Республики Марий Эл, далее в северо-западном направлении 0,12 км по окраине лесного участка Республики Марий Эл и землями сельскохозяйственного назначения Кировской области, в северо-восточном направлении 0,29 км между лесными участками Кировской области и Республики Марий Эл, далее в юго-западном направлении 0,42 км, в северо-западном направлении 0,17 км, в северо-восточном направлении 0,66 км по меже между землями сельскохозяйственного назначения Кировской области и Республики Марий Эл, пересекая безымянный ручей.

От точки 62 до точки 63 граница проходит в западном направлении 0,05 км, пересекая реку Немда, далее в северо-западном направлении 0,2 км между восточной границей 85 лесного квартала Советского сельского участкового лесничества Суводского лесничества Кировской области и северной границей 19 лесного квартала Сернурского лесного участка Бушковского участкового лесничества Сернурского лесничества Республики Марий Эл, далее в северо-восточном направлении 0,05 км, в западном направлении 0,03 км, в северо-западном направлении 0,09 км, в северо-восточном направлении 0,06 км, в северном направлении 0,14 км, в юго-восточном направлении 0,29 км, в

восточном направлении 0,67 км, в юго-восточном направлении 0,18 км, в северо-восточном направлении 0,22 км, в северо-западном направлении 0,85 км, в юго-западном направлении 0,8 км, в северо-западном направлении 0,31 км между землями сельскохозяйственного назначения Кировской области и Республики Марий Эл, пересекая полевую дорогу, соединяющую деревню Большая Курба Советского района Кировской области и село Кукнур Сернурского района Республики Марий Эл, далее в северо-западном направлении 0,55 км, между юго-восточной границей 84 лесного квартала Советского сельского участкового лесничества Суводского лесничества Кировской области и лесного участка Республики Марий Эл, далее в юго-западном направлении 0,2 км, в северо-западном направлении 0,22 км, в юго-западном направлении 0,2 км, в северо-западном направлении 0,95 км между землями сельскохозяйственного назначения Кировской области и лесным участком Республики Марий Эл.

От точки 63 до точки 64 граница проходит в северо-восточном направлении 0,89 км, в северо-западном направлении 0,56 км, в северо-восточном направлении 0,69 км, в северо-западном направлении 0,2 км, в северном направлении 1,10 км по меже между землями сельскохозяйственного назначения Кировской области и Республики Марий Эл, пересекая автомобильную дорогу, далее в северо-западном направлении 0,24 км, в северо-восточном направлении 0,16 км, в северо-западном направлении 0,02 км между северо-восточной границей 84 лесного квартала Советского сельского участкового лесничества Суводского лесничества Кировской области и западной границей 10 лесного квартала Сернурского лесного участка Бушковского участкового лесничества Сернурского лесничества Республики Марий Эл, далее в северо-западном направлении 0,7 км, в северном направлении 0,58 км, в северо-восточном направлении 0,54 км, в северо-западном направлении 0,2 км по меже, в т.ч. по лесополосе между землями сельскохозяйственного назначения Кировской области и Республики Марий Эл, далее в северо-западном направлении 0,68 км по окраине леса и по просеке между восточной границей 115 лесного квартала Пижанского участкового лесничества Суводского лесничества Кировской области и западной границей 5 лесного квартала Сернурского лесного участка Бушковского участкового лесничества Сернурского лесничества Республики Марий Эл.

От точки 64 до точки 65 граница проходит в общем северо-восточном направлении 0,78 км по середине реки Малая Коньга вниз по течению, далее в западном направлении 0,62 км по лесополосе, между землями сельскохозяйственного назначения Кировской области и Республики Марий Эл, далее в северном направлении 0,34 км, в северо-восточном направлении 0,72 км по окраине леса и по просеке между северо-восточной границей 115 лесного квартала Пижанского участкового лесничества Суводского лесничества Кировской области, северо-восточной границей 84 лесного квартала Советского сельского участкового лесничества Суводского

лесничества Кировской области и землями сельскохозяйственного назначения, западной границей 5 лесного квартала Сернурского лесного участка Бушковского участкового лесничества Сернурского лесничества Республики Марий Эл.

От точки 65 до точки 66 граница проходит в восточной направлении 0,41 км, в северо-восточной направлении 2,15 км, в северном направлении 0,33 км по меже, в т.ч. по лесополосе между землями сельскохозяйственного назначения, юго-восточной границей 80 лесного квартала Советского сельского участкового лесничества Суводского лесничества Кировской области и землями сельскохозяйственного назначения Республики Марий Эл, пересекая реку Коньга.

От точки 66 до точки 67 граница проходит в восточном направлении 0,12 км, в юго-восточном направлении 0,28 км между землями сельскохозяйственного назначения Кировской области и Республики Марий Эл, далее в общем юго-восточном направлении 2,78 км по середине реки Коньга вниз по течению, далее в общем северном направлении 1,16 км по ручью, далее в северо-восточном направлении 0,07 км, в восточном направлении 0,15 км, в северо-восточном направлении 0,12 км, в северном направлении 0,19 км, по просеке между восточной границей 99 лесного квартала Мокинского участкового лесничества Суводского лесничества, землями сельскохозяйственного назначения Кировской области и лесного участка Республики Марий Эл.

От точки 67 до точки 68 граница проходит в северо-восточном направлении 0,2 км по просеке между юго-восточной границы 80 лесного квартала Советского сельского участкового лесничества Суводского лесничества Кировской области и лесного участка Республики Марий Эл, далее в северо-восточном направлении 1,1 км по меже, в т.ч. по лесополосе между землями сельскохозяйственного назначения Кировской области и Республики Марий Эл, далее в северо-западном направлении 0,06 км, в северо-восточном направлении 2,06 км по просеке между юго-восточной границей 94 лесного квартала Мокинского участкового лесничества Суводского лесничества Кировской области и западной границей 1 лесного квартала Сернурского лесного участка Бушковского участкового лесничества Сернурского лесничества Республики Марий Эл.

От точки 68 до точки 69 граница проходит в общем северо-восточном направлении 3,92 км, в общем южном направлении 14,25 км по середине реки Немда против течения.

От точки 69 до точки 70 граница проходит в юго-западном направлении 1,34 км, в юго-восточном направлении 0,32 км по меже между землями сельскохозяйственного назначения Кировской области и Республики Марий Эл, далее в северо-восточном направлении 0,22 км, в юго-восточном направлении 0,16 км, в юго-западном направлении 0,25 км, в юго-восточном направлении 0,71 км, в восточном направлении 0,31 км между западной стороной 1 лесного квартала Лебяжского сельского участкового лесничества

Уржумского лесничества Кировской области и лесного участка Республики Марий Эл.

От точки 70 до точки 71 граница проходит в общем юго-западном направлении 0,61 км по середине реки Лаж против течения, далее в западном направлении 0,12 км, в юго-западном направлении 0,4 км, в юго-восточном направлении 1,59 км, в северо-восточном направлении 0,74 км между северо-западной границей 4 лесного квартала Лебяжского сельского участкового лесничества Уржумского лесничества, землями сельскохозяйственного назначения Кировской области и лесными участками, землями сельскохозяйственного назначения Республики Марий Эл.

От точки 71 до точки 72 граница проходит в общем юго-западном направлении 1,04 км по середине реки Лаж против течения, далее в общем юго-западном направлении 0,81 км по реки Шапланерка против течения.

От точки 72 до точки 73 граница проходит в юго-западном направлении южном направлении 0,76 км, в юго-восточном направлении 0,35 км, в юго-западном направлении 0,75 км, в юго-восточном направлении 0,26 км, в юго-западном направлении 2,43 км, в северо-западном направлении 0,37 км, в юго-западном направлении 0,62 км, в юго-восточном направлении 1,55 км, в северо-восточном направлении 0,15 км, в восточном направлении 0,34 км, в юго-западном направлении 0,96 км, в юго-восточном направлении 0,61 км по окраине леса между западной стороной 4 лесного квартала Лебяжского сельского участкового лесничества Уржумского лесничества Кировской области и лесными участками Республики Марий Эл, так же по меже между землями сельскохозяйственного назначения Кировской области и Республики Марий Эл, пересекая грунтовую дорогу, соединяющую село Лаж Лебяжского муниципального округа Кировской области и деревню Нижний Рушенер Сернурского района Республики Марий Эл.

От точки 73 до точки 74 граница проходит в восточном направлении 0,24 км, в южном направлении 0,07 км, в западном направлении 0,22 км между землями сельскохозяйственного назначения Кировской области и Республики Марий Эл, пересекая реку Чукша, далее в южном направлении 1,27 км, в юго-восточном направлении 0,27 км, в северо-восточном направлении 1,78 км по меже между землями сельскохозяйственного назначения Кировской области и Республики Марий Эл, пересекая грунтовую дорогу, соединяющую деревню Мошкино Лебяжского муниципального округа Кировской области и село Казанское Сернурского района Республики Марий Эл.

От точки 74 до точки 75 граница проходит в общем северо-восточном направлении 2,68 км по реке Чукша по течению.

От точки 75 до точки 76 граница проходит в юго-восточном направлении 0,41 км, в юго-западном направлении 3,54 км, в юго-восточном направлении 0,68 км, в северо-восточном направлении 1,6 км по меже между землями сельскохозяйственного назначения Кировской области и Республики Марий Эл, также между северо-западной, западной границей 9 лесного квартала Лебяжского сельского участкового лесничества Уржумского лесничества

Кировской области и землями сельскохозяйственного назначения Республики Марий Эл.

От точки 76 до точки 77 граница проходит в юго-восточном направлении 1,76 км. В юго-западном направлении 0,39 км, в северо-западном направлении 0,37 км, в юго-западном направлении 0,23 км, в юго-восточном направлении 0,51 км между землями сельскохозяйственного назначения Кировской области и Республики Марий Эл, пересекая реку Пузя.

От точки 77 до точки 78 граница проходит в общем южном направлении 1,83 км по середине реки Лаж против течения.

От точки 78 до точки 79 граница проходит в общем южном направлении 0,09 км по ручью, далее в южном направлении 0,55 км по окраине лесного участка Республики Марий Эл и земель сельскохозяйственного назначения Кировской области, далее в южном направлении 0,32 км, в восточном направлении 0,42 км, в южном направлении 0,81 км, в юго-восточном направлении 0,4 км, в юго-западном направлении 0,37 км, в восточном направлении 0,24 км, в юго-западном направлении 0,41 км, в восточном направлении 0,54 км между землями сельскохозяйственного назначения Кировской области и Республики Марий Эл.

От точки 79 до точки 80 граница проходит в общем юго-восточном направлении 6,73 км по середине реки Лаж против течения.

От точки 80 до точки 81 граница проходит в юго-восточном направлении 0,14 км, в западном направлении 0,17 км, в северо-западном направлении 0,21 км между землями сельскохозяйственного назначения Кировской области и Республики Марий Эл, далее в общем южном направлении 0,82 км по реке Васичевка против течения, далее в юго-восточном направлении 0,28 км между землями сельскохозяйственного назначения Кировской области и Республики Марий Эл, далее в общем юго-восточном направлении 4,17 км по середине реки Лаж против течения, далее в общем северо-восточном направлении 2,42 км по реке Индыгарка.

От точки 81 до точки 82 граница проходит в юго-восточном направлении 0,31 км между южной границей 2 лесного квартала Лебяжского сельского участкового лесничества Уржумского лесничества Кировской области и лесным участком Республики Марий Эл, далее в северо-восточном направлении 0,81 км, по меже между землями сельскохозяйственного назначения Кировской области и Республики Марий Эл, далее в юго-западном направлении 1,25 км, в юго-восточном направлении 0,76 км по окраине лесного участка 3 лесного квартала Лебяжского сельского участкового лесничества Уржумского лесничества Кировской области и земель сельскохозяйственного назначения Республики Марий Эл и между восточной границей 3 лесного квартала Бушковского лесного участка Бушковского участкового лесничества Сернурского лесничества Республики Марий Эл и лесным участком, землями сельскохозяйственного назначения Кировской области.

От точки 82 до точки 83 граница проходит в северо-восточном направлении 0,33 км, в юго-восточном направлении 0,35 км, в северо-восточном направлении 0,88 км по меже между землями сельскохозяйственного назначения Кировской области и Республики Марий Эл, далее в северо-восточном направлении 0,17 км, в юго-восточном направлении 0,43 км между северной границей 4 лесного квартала Бушковского лесного участка Бушковского участкового лесничества Сернурского лесничества Республики Марий Эл и землями сельскохозяйственного назначения Кировской области, пересекая реку Пижайка, далее в юго-восточном направлении 1,1 км между землями сельскохозяйственного назначения Кировской области и Республики Марий Эл, далее в юго-восточном направлении 0,41 км по окраине лесного участка, расположенного в северо-восточной границе 4 лесного квартала Бушковского лесного участка Бушковского участкового лесничества Сернурского лесничества Республики Марий Эл, а так же по окраине лесного участка, расположенного в южной границе 3 лесного квартала Лебяжского сельского участкового лесничества Уржумского лесничества Кировской области, далее в южном направлении 1,41 км по меже, в т.ч. по лесополосе между землями сельскохозяйственного назначения Кировской области и Республики Марий Эл.

От точки 83 до точки 84 граница проходит в юго-восточном направлении 0,13 км по просеке, в северо-восточном направлении 0,7 км по окраине леса, в юго-восточном направлении 1,01 км по просеке между лесным участком, землями сельскохозяйственного назначения Кировской области и северной границей 28,27 лесных кварталов Бушковского лесного участка Бушковского участкового лесничества Сернурского лесничества Республики Марий Эл.

От точки 84 до точки 85 граница проходит в северо-восточном направлении 1,88 км, в восточном направлении 0,42 км, в северном направлении 0,7 км по меже между землями сельскохозяйственного назначения Кировской области и Республики Марий Эл, далее в северном направлении 0,13 км, в западном направлении 0,53 км, в северном направлении 0,33 км по окраине лесного участка Кировской области и земель сельскохозяйственного назначения Республики Марий Эл.

От точки 85 до точки 86 граница проходит в юго-западном направлении 1,24 км, в северо-западном направлении 0,99 км по меже между землями сельскохозяйственного назначения Кировской области и Республики Марий Эл, далее в северо-восточном направлении 0,54 км, в юго-восточном направлении 1,94 км, в северном направлении 0,4 км, в северо-восточном направлении 2,81 км между юго-восточной границей 135, южной границей 136 лесных кварталов Буйского участкового лесничества Уржумского лесничества, юго-восточной границей 7 лесного квартала Лебяжского сельского участкового лесничества Уржумского лесничества Кировской области Кировской области и землями сельскохозяйственного назначения, южной и северной границей 11

лесного квартала Бушковского лесного участка Бушковского участкового лесничества Сернурского лесничества Республики Марий Эл.

От точки 86 до точки 87 граница проходит в юго-восточном направлении 1,87 км между западной границей 137 лесного квартала Буйского участкового лесничества Уржумского лесничества Кировской области и землями сельскохозяйственного назначения Республики Марий Эл, далее в северном направлении 0,78 км, в восточном направлении 2,13 км, в северном направлении 1,06 км, в восточном направлении 0,74 км, в юго-восточном направлении 0,47 км, в северо-восточном направлении 0,5 км по просеке между восточной границей 137, южной границей 138, южной и восточной границей 139, южной границей 129 лесных кварталов Буйского участкового лесничества Уржумского лесничества, западной и южной границей 2 лесного квартала Уржумского сельского участкового лесничества Уржумского лесничества Кировской области и западной, южной границей 7, южной границей 8, западной, южной и восточной границей 6 лесных кварталов Бушковского лесного участка Бушковского участкового лесничества Сернурского лесничества Республики Марий Эл, далее в северо-восточном направлении 1,37 км по меже между землями сельскохозяйственного назначения Кировской области и Республики Марий Эл.

От точки 87 до точки 88 граница проходит в общем восточном направлении 1,4 км по середине реки Сюбинка вниз по течению.

От точки 88 до точки 89 граница проходит в юго-восточном направлении 0,77 км по меже между землями сельскохозяйственного назначения Кировской области и Республики Марий Эл, далее в юго-восточном направлении 0,37 км, в северо-восточном направлении 0,96 км между землями сельскохозяйственного назначения Кировской области и южной границей 2, западной границей 3 лесных кварталов Косолаповского лесного участка Сендинского участкового лесничества Мари-Турекского лесничества Республики Марий Эл, далее в северо-восточном направлении 0,6 км по меже между землями сельскохозяйственного назначения Кировской области и Республики Марий Эл, далее в северо-восточном направлении 0,98 км, в юго-восточном направлении 0,73 км между землями сельскохозяйственного назначения Кировской области и западной, северной границей 1 лесного квартала Косолаповского лесного участка Сендинского участкового лесничества Мари-Турекского лесничества Республики Марий Эл, далее в юго-восточном направлении 3,33 км, в юго-западном направлении 0,99 км, в юго-восточном направлении 1,38 км по меже между землями сельскохозяйственного назначения Кировской области и Республики Марий Эл, пересекая реку Сюбинка.

От точки 89 до точки 90 граница проходит в общем северо-восточном направлении 1,52 км по середине реки Буй вниз по течению, далее в юго-восточном направлении 0,12 км, в северо-восточном направлении 0,5 км, в юго-восточном направлении 0,47 км, в восточном направлении 0,27 км между южной границей 3 лесного квартала Уржумского сельского участкового

лесничества Уржумского лесничества Кировской области, землями сельскохозяйственного назначения Кировской области и землями сельскохозяйственного назначения Республики Марий Эл.

От точки 90 до точки 91 граница проходит в юго-западном направлении 1,49 км между западной границей 130 лесного квартала Буйского участкового лесничества Уржумского лесничества Кировской области и землями сельскохозяйственного назначения Республики Марий Эл, далее в юго-западном направлении 0,35 км, в юго-восточном направлении 0,28 км по просеке между западной границей 130 лесного квартала Буйского участкового лесничества Уржумского лесничества Кировской области и восточной границей 5 лесного квартала Косолаповского лесного участка Сендинского участкового лесничества Мари-Турекского лесничества Республики Марий Эл, далее в юго-восточном направлении 2,46 км по меже, в т.ч по лесополосе между землями сельскохозяйственного назначения Кировской области и Республики Марий Эл, пересекая ручей и автомобильную дорогу общего пользования Йошкар-Ола-Уржум, далее в юго-восточном направлении 0,96 км, в юго-западном направлении 0,97 км между землями сельскохозяйственного назначения Кировской области и северной, восточной границей 8 лесного квартала Косолаповского лесного участка Сендинского участкового лесничества Мари-Турекского лесничества Республики Марий Эл, пересекая ручей.

От точки 91 до точки 92 граница проходит в юго-восточном направлении 2,34 км по меже между землями сельскохозяйственного назначения Кировской области и Республики Марий Эл, пересекая реку Ашланка и полевую дорогу, соединяющую деревню Овсянниково Уржумского района Кировской области и деревню Малая Мунамарь Марий-Турекского района Республики Марий Эл, далее в юго-восточном направлении 1,43 км, в восточном направлении 1,39 км, в юго-восточном направлении 0,36 км между западной границей 1 лесного квартала Уржумского сельского участкового лесничества Уржумского лесничества, западной границей 149 лесного квартала Буйского участкового лесничества Уржумского лесничества Кировской области и землями сельскохозяйственного назначения Республики Марий Эл, далее в юго-восточном направлении 1,55 км по меже между землями сельскохозяйственного назначения Кировской области и Республики Марий Эл, пересекая полевую дорогу, соединяющую деревню Овсянниково Уржумского района Кировской области и деревню Шуварово Марий-Турекского района Республики Марий Эл, далее в юго-восточном направлении 0,35 км, в северо-восточном направлении 0,34 км, в юго-восточном направлении 0,2 км между землями сельскохозяйственного назначения Кировской области и восточной границей 19 лесного квартала Косолаповского лесного участка Сендинского участкового лесничества Мари-Турекского лесничества Республики Марий Эл, далее в общем юго-западном направлении 0,4 км по реке Кузовошка против течения.

От точки 92 до точки 93 граница проходит в юго-восточном направлении 0,65 км между западной границей 7 лесного квартала Уржумского сельского участкового лесничества Уржумского лесничества Кировской области и восточной границей 19 лесного квартала Косолаповского лесного участка Сендинского участкового лесничества Мари-Турекского лесничества Республики Марий Эл, далее юго-восточном направлении 0,69 км, в юго-западном направлении 4,22 км, в юго-восточном направлении 1,63 км по меже между землями сельскохозяйственного назначения Кировской области и Республики Марий Эл.

От точки 93 до точки 94 граница проходит в северо-восточном направлении 0,67 км по меже между землями сельскохозяйственного назначения Кировской области и Республики Марий Эл, дважды пересекая реку Пилинка, далее северо-восточном направлении 0,39 км, в юго-восточном направлении 0,31 км, в северо-восточном направлении 0,54 км, в юго-восточном направлении 0,25 км, в юго-западном направлении 0,21 км, в юго-восточном направлении 0,21 км между южной границей 7, западной границей 12 лесных кварталов Уржумского сельского участкового лесничества Уржумского лесничества Кировской области и земель сельскохозяйственного назначения, северной, восточной границей 25 лесного квартала Косолаповского лесного участка Сендинского участкового лесничества Мари-Турекского лесничества Республики Марий Эл, далее в юго-восточном направлении 0,19 км, в северо-восточном направлении 0,58 км между землями сельскохозяйственного назначения Кировской области и Республики Марий Эл, далее в северо-восточном направлении 0,18 км, в юго-восточном направлении 0,79 км, в юго-западном направлении 0,38 км, в юго-восточном направлении 0,39 км между западной границей 12 лесного квартала Уржумского сельского участкового лесничества Уржумского лесничества Кировской области и лесным участком, землями сельскохозяйственного назначения Республики Марий Эл, пересекая ручей.

От точки 94 до точки 95 граница проходит в юго-западном направлении 1,99 км, в юго-восточном направлении 0,75 км, в северо-восточном направлении 0,23 км, в юго-восточном направлении 2,24 км, в северо-восточном направлении 1,8 км по меже, в т.ч. по лесополосе между землями сельскохозяйственного назначения Кировской области и Республики Марий Эл, пересекая ручей, далее в северо-восточном направлении 0,55 км между южной границей 15 лесного квартала Уржумского сельского участкового лесничества Уржумского лесничества, южной границей 32 Уржумского участкового лесничества Уржумского лесничества Кировской области и землями сельскохозяйственного назначения Республики Марий Эл.

От точки 95 до точки 96 граница проходит в северо-восточном направлении 0,54 км, в юго-восточном направлении 0,24 км, в восточном направлении 0,16 км, в южном направлении 0,1 км между юго-восточной границей 32, юго-западной границей 33 лесных кварталов Уржумского участкового лесничества Уржумского лесничества, юго-западной, южной

границей 14 Уржумского сельского участкового лесничества Уржумского лесничества Кировской области и лесным участком Республики Марий Эл, далее в юго-восточном направлении 0,63 км, в восточном направлении 0,27 км по меже между землями сельскохозяйственного назначения Кировской области и Республики Марий Эл, далее в северном направлении 0,86 км, в юго-восточном направлении 1,09 км, в юго-западном направлении 0,38 км между землями сельскохозяйственного назначения Кировской области и западной, северной, восточной границей 40 лесного квартала Косолаповского лесного участка Сендинского участкового лесничества Мари-Турекского лесничества Республики Марий Эл.

От точки 96 до точки 97 граница проходит в восточном направлении 0,45 км, в северном направлении 0,12 км, в восточном направлении 0,55 км, в северо-восточном направлении 0,56 км, в юго-восточном направлении 1,63 км, в восточном направлении 0,02 км, в северо-восточном направлении 0,1 км, в восточном направлении 0,22 км, в юго-восточном направлении 1,94 км, в северо-восточном направлении 0,37 км, в юго-восточном направлении 0,45 км по меже, в т.ч. по лесополосе между землями сельскохозяйственного назначения Кировской области и Республики Марий Эл, пересекая дорогу, соединяющую деревню Нуса Уржумского района Кировской области и село Мари-Билямор Мари-Турекского района Республики Марий Эл.

От точки 97 до точки 98 граница проходит в общем юго-восточном направлении 0,83 км по середине реки Уржумка против течения, далее в юго-восточном направлении 0,13 км, в северо-восточном направлении 0,16 км, в юго-восточном направлении 0,55 км, в северо-восточном направлении 0,03 км между землями сельскохозяйственного назначения Кировской области и Республики Марий Эл, далее в общем юго-восточном направлении 2,54 км, в общем северо-восточном направлении 1,04 км по середине реки Ирека против течения, до слияния с рекой Урдемка, далее в общем северо-восточном направлении 2,59 км по середине реки Урдемка против течения, далее в северо-восточном направлении 0,39 км между южной границей 6 лесного квартала Уржумского сельского участкового лесничества Уржумского лесничества Кировской области и лесным участком Республики Марий Эл, далее в северо-восточном направлении 0,79 км по меже между землями сельскохозяйственного назначения, юго-западной границей 28 лесного квартала Октябрьского участкового лесничества Уржумского лесничества Кировской области и землями сельскохозяйственного назначения Республики Марий Эл.

От точки 98 до точки 99 граница проходит в восточном направлении 0,43 км, в южном направлении 0,5 км по меже между землями сельскохозяйственного назначения Кировской области и Республики Марий Эл, пересекая реку Урдемка, далее в южном направлении 0,8 км между западной границей 7 лесного квартала Шурминского сельского участкового лесничества Уржумского лесничества Кировской области и лесным участком Республики Марий Эл, далее в южном направлении 0,1 км, в юго-западном

направлении 0,22 км, в юго-восточном направлении 0,26 км по меже между землями сельскохозяйственного назначения Кировской области и Республики Марий Эл, далее в юго-восточном направлении 0,56 км между южной границей 7 лесного квартала Шурминского сельского участкового лесничества Уржумского лесничества Кировской области и лесным участком Республики Марий Эл, далее в восточном направлении 0,47 км, в северо-восточном направлении 0,1 км, в юго-восточном направлении 2,33 км по меже между землями сельскохозяйственного назначения Кировской области и Республики Марий Эл, пересекая ручей.

От точки 99 до точки 100 граница проходит в северо-восточном направлении 0,56 км, в юго-восточном направлении 0,5 км, в юго-западном направлении 1,42 км, в северо-западном направлении 0,26 км между юго-западной границей 8 лесного квартала Шурминского сельского участкового лесничества Уржумского лесничества Кировской области и лесным участком Республики Марий Эл, землями сельскохозяйственного назначения, северо-западной границей 73, северной границей 85 лесных участков Октябрьского участкового лесничества Уржумского лесничества Кировской области и лесным участком, землями сельскохозяйственного назначения Республики Марий Эл, далее в южном направлении 3,46 км, в восточном направлении 3,47 км по просеке между западной границей 85, 98, западной и южной границей 110, южной границей 111, 112 лесных кварталов Октябрьского участкового лесничества Уржумского лесничества, южной границей 8 лесного участка Шурминского сельского участкового лесничества Уржумского лесничества Кировской области и восточной границей 10, 14, 21, северной границей 26, 27 лесных кварталов Сендинского лесного участка Сендинского участкового лесничества Мари-Турекского лесничества Республики Марий Эл, далее в восточном направлении 0,33 км между землями сельскохозяйственного назначения Кировской области и Республики Марий Эл.

От точки 100 до точки 101 граница проходит в юго-западном направлении 1,06 км, в юго-восточном направлении 0,53 км по меже между землями сельскохозяйственного назначения Кировской области и Республики Марий Эл, далее в южном направлении 4,59 км между южной границей 8 лесного квартала Шурминского сельского участкового лесничества Уржумского лесничества, западной границей 122, 123, 124 лесных кварталов Малмыжского участкового лесничества Малмыжского лесничества Кировской области и землями сельскохозяйственного назначения Республики Марий Эл, далее в южном направлении 0,78 км, в юго-западном направлении 0,95 км по меже между землями сельскохозяйственного назначения Кировской области и Республики Марий Эл, далее в юго-западном направлении 3,45 км между западной границей 125, 128 лесных кварталов Малмыжского участкового лесничества Малмыжского лесничества Кировской области и землями сельскохозяйственного назначения Республики Марий Эл, далее в юго-западном направлении 3,52 км по меже между землями сельскохозяйственного назначения Кировской области и Республики Марий Эл, пересекая реку

Кугуборка, далее в юго-западном направлении 0,74 км между западной границей 133 лесного квартала Малмыжского участкового лесничества Малмыжского лесничества Кировской области и землями сельскохозяйственного назначения Республики Марий Эл.

От точки 101 до точки 102 граница проходит в западном направлении 1,79 по просеке между северо-западной границей 133, северной границей 132 лесных кварталов Малмыжского участкового лесничества Малмыжского лесничества Кировской области и южной границей 113 лесного квартала Мари-Турекского лесного участка Сендинского участкового лесничества Мари-Турекского лесничества Республики Марий Эл, далее в западном направлении 0,36 км, в юго-восточном направлении 0,35 км, в юго-западном направлении 0,16 км, в юго-западном направлении 0,58 км, в северо-восточном направлении 0,18 км, в юго-восточном направлении 0,8 км, в северо-восточном направлении 0,34 км, в юго-восточном направлении 0,17 км, в юго-западном направлении 0,39 км, в юго-восточном направлении 0,32 км, в юго-западном направлении 0,41 км, в южном направлении 0,41 км, в восточном направлении 0,25 км, в юго-восточном направлении 0,14 км, в северо-восточном направлении 0,3 км, в юго-восточном направлении 0,19 км между западной, южной границей 132, 134 лесных кварталов Малмыжского участкового лесничества Малмыжского лесничества Кировской области и земель сельскохозяйственного назначения, лесным участком Республики Марий Эл.

От точки 102 до точки 103 граница проходит в юго-восточном направлении 1,8 км, в южном направлении 1,69 км по меже между землями сельскохозяйственного назначения Кировской области и Республики Марий Эл, пересекая реку Осинка.

Граница между Кировской областью и Республикой Марий Эл заканчивается в точке 103, являющейся узловой (общей) точкой границ Кировской области, Республики Марий Эл и Республики Татарстан. Узловая точка расположена в 4.8 км на юго-запад от села Ральники Кировской области, в 4.6 км на восток от деревни Семеновка Республики Марий Эл и в 4 км на северо-восток от деревни Новая Пижмарь Республики Марий Эл на северной окраине лесного квартала 2 Балтасинского участкового лесничества Арского лесничества Республики Татарстан.
