

ПРАВИТЕЛЬСТВО КИРОВСКОЙ ОБЛАСТИ

ПОСТАНОВЛЕНИЕ

07.12.2021

№ 688-П

г. Киров

Об утверждении границ территорий памятников природы регионального значения в Богородском районе

На основании Федерального закона от 14.03.1995 № 33-ФЗ «Об особо охраняемых природных территориях», Закона Кировской области от 07.10.2015 № 566-ЗО «Об особо охраняемых природных территориях Кировской области» Правительство Кировской области ПОСТАНОВЛЯЕТ:

1. Утвердить границы территории памятника природы регионального значения «Валковский останец («Пупыш»))» согласно приложению № 1.
2. Утвердить границы территории памятника природы регионального значения «Овраг «Бокалда» согласно приложению № 2.
3. Утвердить границы территории памятника природы регионального значения «Ухтымское месторождение волконскоита» согласно приложению № 3.
4. Настоящее постановление вступает в силу через десять дней после его официального опубликования.

Председатель Правительства
Кировской области А.А. Чурин



Приложение № 1

УТВЕРЖДЕНЫ

постановлением Правительства
Кировской области
от 07.12.2021 № 688-П

ГРАНИЦЫ
территории памятника природы регионального значения
«Валковский останец («Пупыш»)»

1. Система координат: МСК-43.

Обозначение характерных точек границ	Координаты	
	X	Y
1	511665,67	2248717,74
2	511641,63	2248717,36
3	511626,09	2248727,17
4	511620,69	2248736,07
5	511636,08	2248788,67
6	511630,78	2248831,66
7	511624,03	2248859,71
8	511609,32	2248880,15
9	511589,27	2248899,33
10	511569,74	2248898,99
11	511557,81	2248887,21
12	511535,90	2248845,10
13	511519,51	2248819,95
14	511502,49	2248799,52
15	511484,15	2248780,50
16	511460,59	2248762,91
17	511437,19	2248749,28
18	511444,81	2248653,94
19	511450,93	2248611,30
20	511465,22	2248594,22
21	511478,57	2248584,56
22	511509,30	2248560,69
23	511523,25	2248560,05
24	511538,03	2248565,26
25	511583,37	2248594,97
26	511650,20	2248634,11
27	511654,83	2248697,62
1	511665,67	2248717,74

2. Общая площадь территории памятника природы регионального

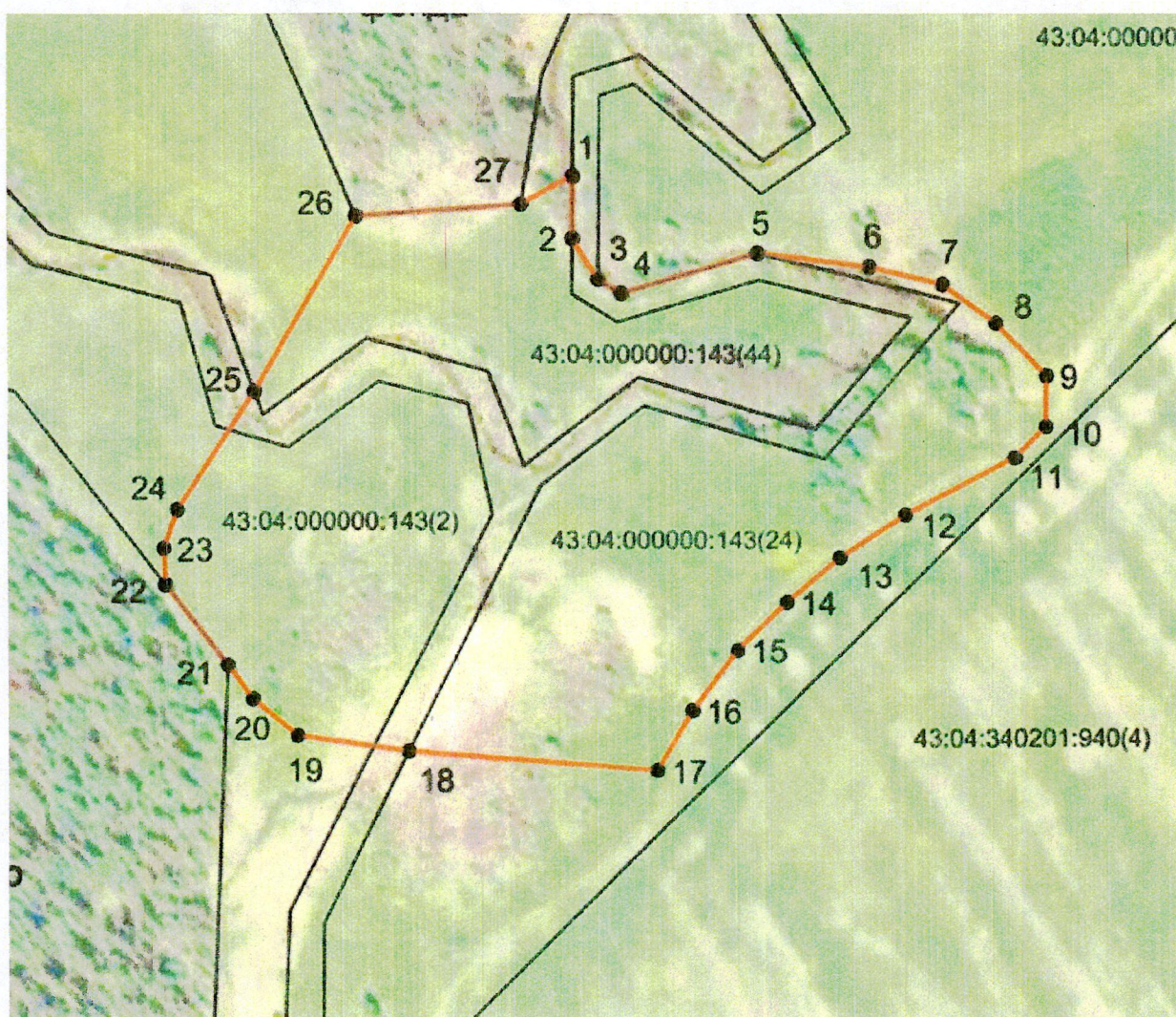
значения «Валковский останец («Пупыш»)» составляет 48 756 кв. метров (4,88 гектара).

3. Схема границ территории памятника природы регионального значения «Валковский останец («Пупыш»)» представлена в приложении.

Приложение

к границам территории
памятника природы
регионального значения
«Валковский останец
(«Пупыш»)

СХЕМА
границ территории памятника природы регионального значения
«Валковский останец («Пупыш»)

**Условные обозначения**

- Границы территории памятника природы регионального значения «Валковский останец («Пупыш»)
- 1 Номер поворотной точки

Приложение № 2

УТВЕРЖДЕНЫ

постановлением Правительства
Кировской области
от 07.12.2021 № 688-П

ГРАНИЦЫ
территории памятника природы регионального значения
«Овраг «Бокалда»

1. Система координат: МСК-43.

Обозначение характерных точек границ	Координаты	
	X	Y
1	494157,17	2270178,38
2	494146,62	2270210,33
3	494098,47	2270289,02
4	494004,51	2270371,61
5	493935,96	2270427,21
6	493872,18	2270485,30
7	493835,10	2270533,93
8	493807,06	2270587,57
9	493791,07	2270643,10
10	493780,54	2270709,59
11	493744,19	2270813,83
12	493704,36	2270893,34
13	493652,80	2270990,10
14	493599,10	2271036,22
15	493576,50	2271018,40
16	493539,70	2270981,60
17	493528,33	2270854,12
18	493535,23	2270745,44
19	493552,03	2270617,98
20	493584,64	2270470,12
21	493636,67	2270362,53
22	493704,07	2270256,86
23	493787,31	2270143,71
24	493840,89	2270080,70
25	493917,88	2270032,96
26	493932,42	2270045,66
27	493952,59	2270056,78
28	493962,17	2270048,22
29	493987,96	2270057,81
30	494009,99	2270060,63
31	494021,60	2270083,10

Обозначение характерных точек границ	Координаты	
	X	Y
32	494016,48	2270109,29
33	494044,60	2270145,80
34	494060,71	2270159,14
35	494084,22	2270155,26
36	494115,58	2270175,80
37	494145,70	2270171,30
1	494157,17	2270178,38

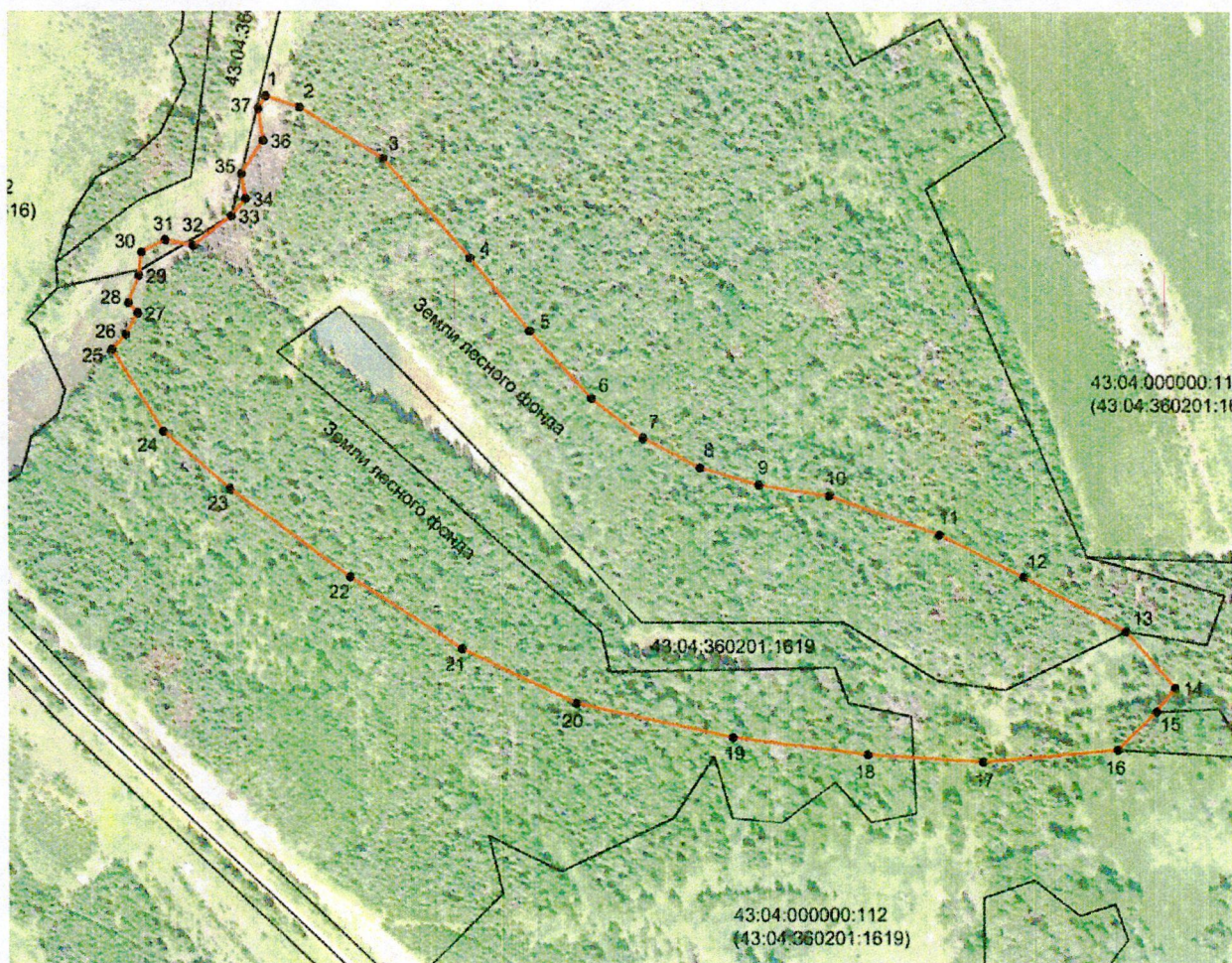
2. Общая площадь территории памятника природы регионального значения «Овраг «Бокалда» составляет 256 681 кв. метр (25,67 гектара).


3. Схема границ территории памятника природы регионального значения «Овраг «Бокалда» представлена в приложении.

Приложение

к границам территории
памятника природы
регионального значения
«Овраг «Бокалда»

СХЕМА
границ территории памятника природы регионального значения
«Овраг «Бокалда»

**Условные обозначения**

-  Границы территории памятника природы регионального значения «Овраг «Бокалда»
- 1 Номер поворотной точки

Приложение № 3

УТВЕРЖДЕНЫ

постановлением Правительства
Кировской области
от 07.12.2021 № 688-П

ГРАНИЦЫ
территории памятника природы регионального значения
«Ухтымское месторождение волконскоита»

1. Система координат: МСК-43.

Обозначение характерных точек границ	Координаты	
	X	Y
1	507948,05	2276424,73
2	507937,64	2276437,15
3	507941,55	2276447,37
4	507924,46	2276460,62
5	507926,68	2276473,49
6	507918,53	2276493,58
7	507905,08	2276512,19
8	507882,53	2276529,53
9	507880,03	2276592,56
10	507870,56	2276619,03
11	507846,19	2276640,87
12	507809,54	2276643,44
13	507775,24	2276669,75
14	507771,10	2276699,08
15	507790,43	2276709,27
16	507802,44	2276717,47
17	507805,68	2276758,34
18	507794,34	2276774,60
19	507764,12	2276777,34
20	507752,35	2276805,68
21	507743,01	2276884,63
22	507721,52	2276888,03
23	507697,66	2276874,87
24	507681,98	2276821,16
25	507677,40	2276797,30
26	507681,50	2276652,60
27	507712,80	2276609,30
28	507725,34	2276583,47
29	507729,16	2276565,52
30	507734,45	2276504,86
31	507718,00	2276469,60

Обозначение характерных точек границ	Координаты	
	X	Y
32	507755,00	2276434,40
33	507803,06	2276399,50
34	507870,01	2276371,62
35	507900,31	2276376,31
36	507892,85	2276391,49
37	507896,46	2276406,42
38	507903,92	2276405,94
39	507911,71	2276397,51
40	507925,19	2276398,48
41	507930,06	2276408,19
42	507940,35	2276409,07
1	507948,05	2276424,73

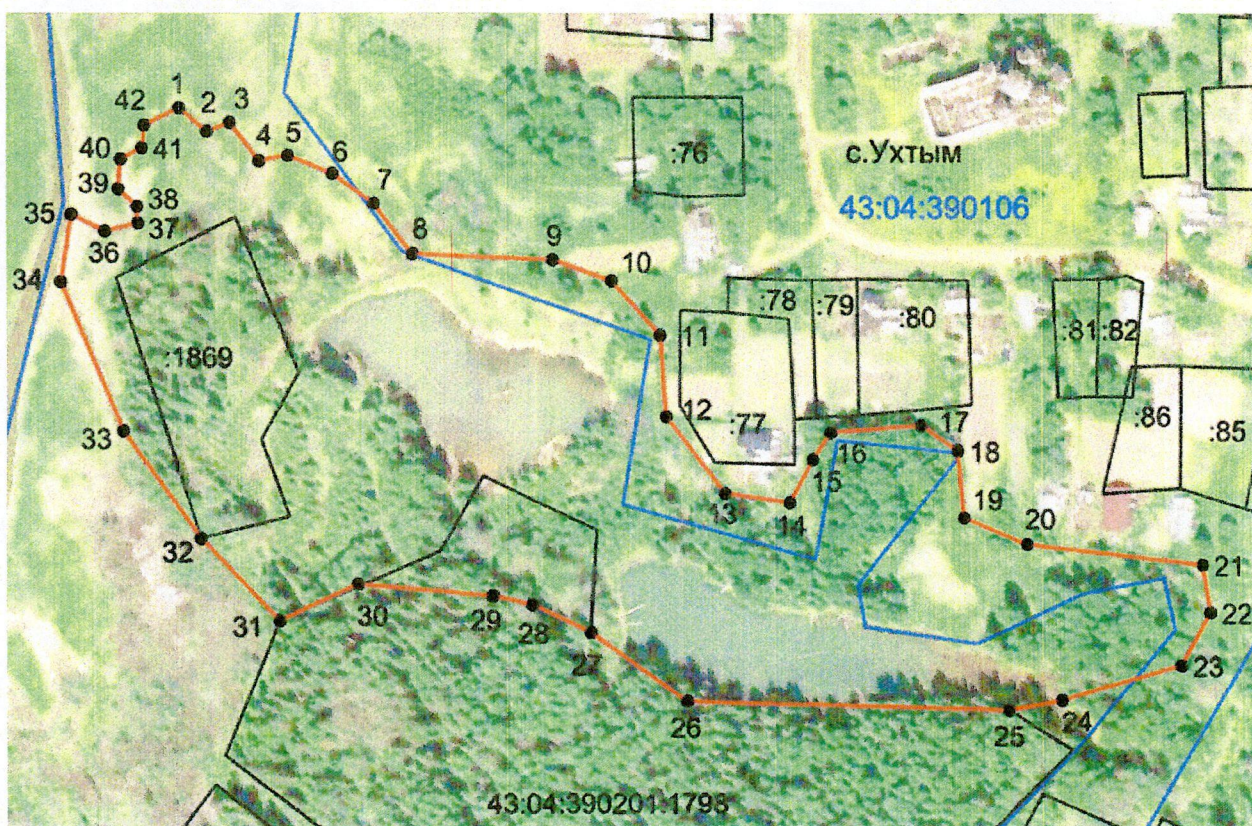
2. Общая площадь территории памятника природы регионального значения «Ухтымское месторождение волконскоита» составляет 64 575 кв. метров (6,46 гектара).


3. Схема границ территории памятника природы регионального значения «Ухтымское месторождение волконскоита» представлена в приложении.

Приложение

к границам территории
памятника природы
регионального значения
«Ухтымское месторождение
волконскоита»

СХЕМА
границ территории памятника природы регионального значения
«Ухтымское месторождение волконскоита»

**Условные обозначения**

-  Границы территории памятника природы регионального значения «Ухтымское месторождение волконскоита»
- 1 Номер поворотной точки