



ПРАВИТЕЛЬСТВО КИРОВСКОЙ ОБЛАСТИ

ПОСТАНОВЛЕНИЕ

07.12.2021

№ 682-П

г. Киров

Об утверждении границ территорий памятников природы регионального значения в Верхнекамском районе

На основании Федерального закона от 14.03.1995 № 33-ФЗ «Об особо охраняемых природных территориях», Закона Кировской области от 07.10.2015 № 566-ЗО «Об особо охраняемых природных территориях Кировской области» Правительство Кировской области ПОСТАНОВЛЯЕТ:

1. Утвердить границы территории памятника природы регионального значения «Озеро Круглое» согласно приложению № 1.
2. Утвердить границы территории памятника природы регионального значения «Озеро Дикое» согласно приложению № 2.
3. Утвердить границы территории памятника природы регионального значения «Озеро Падун» согласно приложению № 3.
4. Утвердить границы территории памятника природы регионального значения «Большой Кирсинский пруд» согласно приложению № 4.
5. Утвердить границы территории памятника природы регионального значения «Средний Кирсинский пруд» согласно приложению № 5.
6. Утвердить границы территории памятника природы регионального значения «Обнажение верхнеюрских пород у села Лойно (с остатками морских моллюсков, аммонитов, белемнитов, ауцелл)» согласно приложению № 6.
7. Настоящее постановление вступает в силу через десять дней после его официального опубликования.

Председатель Правительства
Кировской области А.А. Чурин



Приложение № 1

УТВЕРЖДЕНЫ

постановлением Правительства
Кировской области
от 07.12.2021 № 682-П

ГРАНИЦЫ
территории памятника природы регионального значения
«Озеро Круглое»

1. Система координат: МСК-43.

Обозначение характерных точек границ	Координаты	
	X	Y
1	685 483,93	3 198 399,63
2	685 555,53	3 198 211,39
3	685 727,52	3 198 078,49
4	685 942,50	3 197 988,59
5	686 178,98	3 198 043,31
6	686 330,24	3 198 178,50
7	686 478,97	3 198 304,40
8	686 614,81	3 198 383,50
9	686 736,23	3 198 538,16
10	686 747,71	3 198 721,61
11	686 667,58	3 198 887,73
12	686 501,46	3 198 942,45
13	686 418,45	3 198 903,87
14	686 259,76	3 198 885,40
15	686 093,47	3 198 959,15
16	685 978,75	3 198 974,69
17	685 828,18	3 198 944,91
18	685 650,55	3 198 825,49
19	685 516,45	3 198 729,30
20	685 461,72	3 198 539,73
1	685 483,93	3 198 399,63


2. Общая площадь территории памятника природы регионального значения «Озеро Круглое» составляет 909 305 кв. метров (90,93 гектара).

3. Схема границ территории памятника природы регионального значения «Озеро Круглое» представлена в приложении.

Приложение

к границам территории
памятника природы
регионального значения
«Озеро Круглое»

СХЕМА
границ территории памятника природы регионального значения
«Озеро Круглое»

**Условные обозначения**

- Границы территории памятника природы регионального значения «Озеро Круглое»
- 1 Номер поворотной точки

Приложение № 2

УТВЕРЖДЕНЫ

постановлением Правительства
Кировской области
от 07.12.2021 № 682-П

ГРАНИЦЫ
территории памятника природы регионального значения
«Озеро Дикое»

1. Система координат: МСК-43.

Обозначение характерных точек границ	Координаты	
	X	Y
1	706 691,08	3 179 092,28
2	706 745,38	3 178 906,93
3	706 892,05	3 178 773,83
4	707 071,99	3 178 722,42
5	707 206,17	3 178 750,13
6	707 328,25	3 178 811,17
7	707 423,04	3 178 934,89
8	707 468,20	3 179 115,53
9	707 400,67	3 179 324,61
10	707 234,12	3 179 459,33
11	707 036,61	3 179 495,54
12	706 834,89	3 179 421,84
13	706 725,14	3 179 259,96
1	706 691,08	3 179 092,28

2. Общая площадь территории памятника природы регионального значения «Озеро Дикое» составляет 452 199 кв. метров (45,22 гектара).

3. Схема границ территории памятника природы регионального значения «Озеро Дикое» представлена в приложении.

Приложение

к границам территории
памятника природы
регионального значения
«Озеро Дикое»

СХЕМА
границ территории памятника природы регионального значения
«Озеро Дикое»



Условные обозначения

- Границы территории памятника природы регионального значения «Озеро Дикое»
- 1 Номер поворотной точки

Приложение № 3

УТВЕРЖДЕНЫ

постановлением Правительства
Кировской области
от 07.12.2021 № 682-П

ГРАНИЦЫ
территории памятника природы регионального значения
«Озеро Падун»

1. Система координат: МСК-43.

Обозначение характерных точек границ	Координаты	
	X	Y
1	715 326,33	3 179 453,46
2	715 501,70	3 179 466,24
3	715 688,70	3 179 536,41
4	715 794,72	3 179 662,18
5	715 861,15	3 179 872,33
6	715 822,43	3 180 096,07
7	715 706,25	3 180 281,09
8	715 516,21	3 180 383,28
9	715 209,25	3 180 391,13
10	714 994,12	3 180 259,90
11	714 859,55	3 180 034,66
12	714 851,24	3 179 773,86
13	714 988,02	3 179 584,49
14	715 146,90	3 179 489,38
1	715 326,33	3 179 453,46

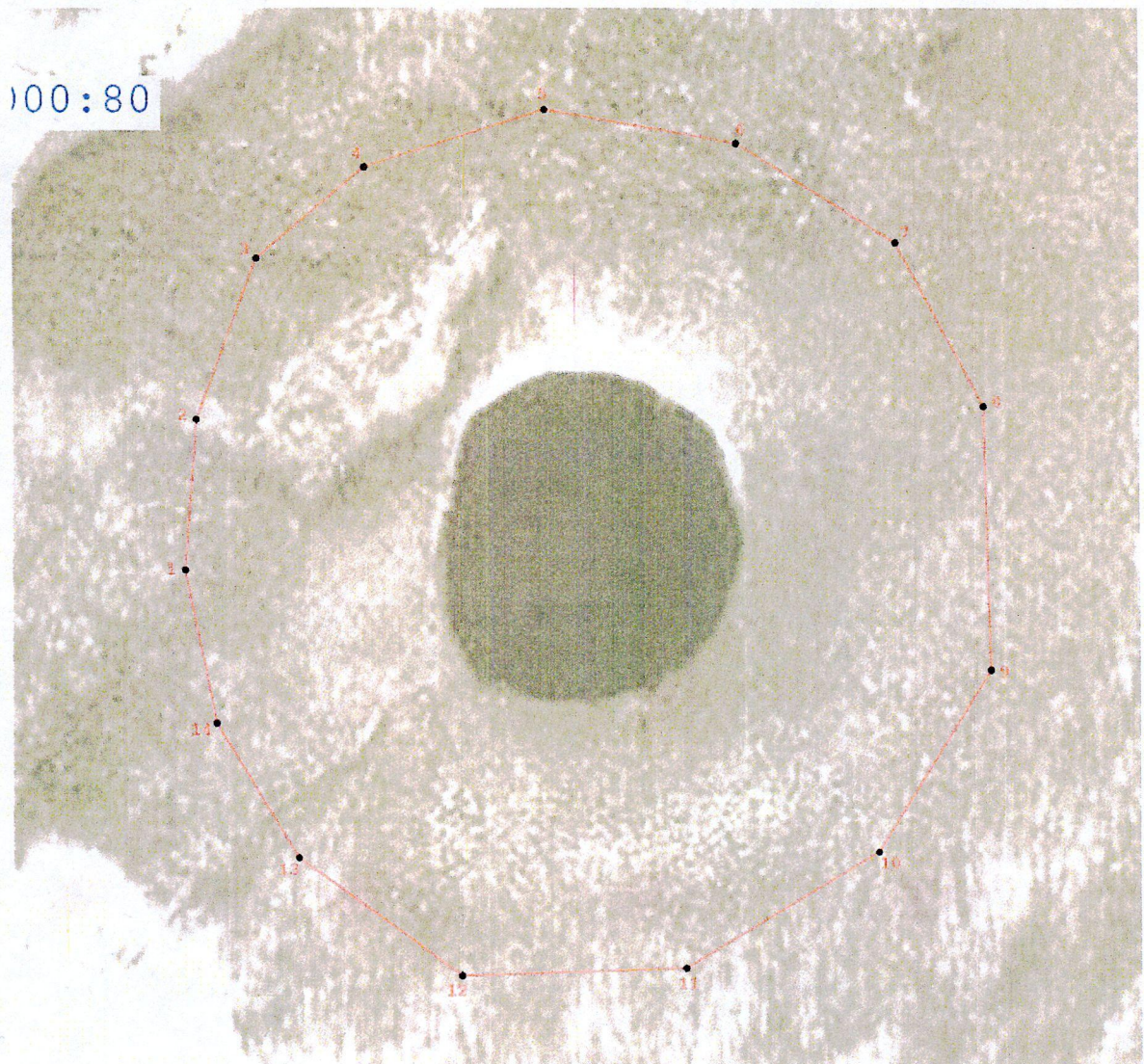
2. Общая площадь территории памятника природы регионального значения «Озеро Падун» составляет 750 554 кв. метра (75,06 гектара).

3. Схема границ территории памятника природы регионального значения «Озеро Падун» представлена в приложении.

Приложение

к границам территории
памятника природы
регионального значения
«Озеро Падун»

СХЕМА
границ территории памятника природы регионального значения
«Озеро Падун»



Условные обозначения

- Границы территории памятника природы регионального значения
«Озеро Падун»
- 1 Номер поворотной точки

УТВЕРЖДЕНЫ

постановлением Правительства
Кировской области
от 07.12.2021 № 682-П

ГРАНИЦЫ
территории памятника природы регионального значения
«Большой Кирсинский пруд»

1. Система координат: МСК-43.

Обозначение характерных точек границ	Координаты	
	X	Y
1	666 437,60	3 176 102,58
2	666 427,42	3 176 098,95
3	666 421,25	3 176 060,08
4	666 421,58	3 176 049,22
5	666 424,89	3 176 030,49
6	666 428,66	3 176 012,28
7	666 442,18	3 175 987,26
8	666 469,24	3 175 949,45
9	666 492,23	3 175 922,77
10	666 520,80	3 175 889,78
11	666 518,37	3 175 887,09
12	666 525,53	3 175 879,97
13	666 534,50	3 175 871,07
14	666 539,21	3 175 874,23
15	666 554,69	3 175 861,46
16	666 578,32	3 175 847,69
17	666 596,01	3 175 840,48
18	666 614,67	3 175 835,11
19	666 630,44	3 175 833,92
20	666 643,88	3 175 846,96
21	666 652,15	3 175 857,42
22	666 660,82	3 175 870,13
23	666 667,57	3 175 881,99
24	666 673,13	3 175 898,14
25	666 690,22	3 175 912,11
26	666 701,57	3 175 916,19
27	666 714,51	3 175 924,43
28	666 721,41	3 175 936,54
29	666 728,09	3 175 948,46
30	666 740,31	3 175 954,94
31	666 757,32	3 175 952,29

Обозначение характерных точек границ	Координаты	
	X	Y
32	666 772,95	3 175 947,78
33	666 793,07	3 175 939,84
34	666 809,62	3 175 934,41
35	666 822,31	3 175 927,80
36	666 837,13	3 175 917,28
37	666 847,59	3 175 909,60
38	666 863,75	3 175 895,89
39	666 879,18	3 175 883,91
40	666 887,91	3 175 875,56
41	666 898,44	3 175 864,24
42	666 905,45	3 175 855,04
43	666 912,55	3 175 846,17
44	666 930,22	3 175 831,14
45	666 947,30	3 175 821,94
46	666 959,09	3 175 821,14
47	666 975,11	3 175 828,09
48	666 984,58	3 175 834,72
49	667 001,06	3 175 847,29
50	667 020,99	3 175 862,25
51	667 045,62	3 175 879,27
52	667 065,09	3 175 890,66
53	667 079,05	3 175 899,34
54	667 102,03	3 175 914,96
55	667 122,68	3 175 929,45
56	667 164,20	3 175 957,66
57	667 179,75	3 175 967,33
58	667 197,50	3 175 978,85
59	667 218,63	3 175 998,62
60	667 238,64	3 176 013,85
61	667 261,84	3 176 027,34
62	667 283,97	3 176 017,89
63	667 300,49	3 176 000,56
64	667 313,79	3 175 987,19
65	667 319,56	3 175 964,97
66	667 320,28	3 175 942,23
67	667 277,03	3 175 916,73
68	667 253,86	3 175 920,22
69	667 242,34	3 175 928,63
70	667 229,49	3 175 941,11
71	667 222,81	3 175 952,10
72	667 216,58	3 175 961,24
73	667 210,30	3 175 967,46
74	667 200,70	3 175 968,79
75	667 176,26	3 175 955,22
76	667 152,17	3 175 939,99
77	667 124,95	3 175 921,77

Обозначение характерных точек границ	Координаты	
	X	Y
78	667 106,62	3 175 909,20
79	667 091,12	3 175 898,40
80	667 073,45	3 175 887,02
81	667 049,05	3 175 867,48
82	667 030,24	3 175 852,12
83	667 008,30	3 175 835,11
84	666 994,69	3 175 824,38
85	666 984,70	3 175 806,81
86	666 977,92	3 175 806,09
87	666 973,97	3 175 801,45
88	666 979,04	3 175 800,25
89	666 988,51	3 175 800,91
90	667 003,28	3 175 795,16
91	667 010,42	3 175 791,22
92	667 020,47	3 175 794,00
93	667 032,45	3 175 795,06
94	667 044,48	3 175 787,00
95	667 054,12	3 175 786,19
96	667 051,76	3 175 797,87
97	667 061,30	3 175 797,87
98	667 076,89	3 175 780,26
99	667 084,64	3 175 760,33
100	667 093,71	3 175 747,61
101	667 103,71	3 175 737,68
102	667 120,60	3 175 722,57
103	667 129,60	3 175 716,25
104	667 136,94	3 175 703,28
105	667 130,01	3 175 688,34
106	667 131,33	3 175 670,31
107	667 127,20	3 175 667,14
108	667 134,31	3 175 659,59
109	667 142,06	3 175 644,68
110	667 145,05	3 175 634,25
111	667 159,13	3 175 612,70
112	667 177,23	3 175 576,43
113	667 189,76	3 175 550,80
114	667 184,68	3 175 548,11
115	667 188,93	3 175 542,15
116	667 197,21	3 175 540,96
117	667 197,01	3 175 523,80
118	667 203,76	3 175 508,77
119	667 202,83	3 175 500,20
120	667 195,12	3 175 490,00
121	667 189,76	3 175 475,40
122	667 181,11	3 175 479,27
123	667 177,53	3 175 473,31

Обозначение характерных точек границ	Координаты	
	X	Y
124	667 194,23	3 175 461,69
125	667 198,03	3 175 468,90
126	667 209,72	3 175 473,61
127	667 214,85	3 175 468,18
128	667 218,06	3 175 460,47
129	667 218,79	3 175 441,90
130	667 219,26	3 175 421,45
131	667 216,87	3 175 412,01
132	667 205,78	3 175 404,91
133	667 201,86	3 175 397,16
134	667 206,16	3 175 388,12
135	667 215,03	3 175 378,78
136	667 224,80	3 175 370,84
137	667 253,23	3 175 353,84
138	667 258,94	3 175 355,90
139	667 263,37	3 175 366,02
140	667 269,75	3 175 368,45
141	667 276,55	3 175 370,02
142	667 282,04	3 175 369,11
143	667 319,62	3 175 347,62
144	667 324,80	3 175 347,96
145	667 325,95	3 175 354,99
146	667 324,76	3 175 360,95
147	667 307,98	3 175 367,16
148	667 293,22	3 175 377,16
149	667 284,66	3 175 380,02
150	667 283,86	3 175 390,17
151	667 303,85	3 175 408,74
152	667 316,42	3 175 409,23
153	667 322,58	3 175 427,95
154	667 336,69	3 175 427,71
155	667 341,69	3 175 444,26
156	667 346,97	3 175 447,50
157	667 356,35	3 175 446,48
158	667 365,55	3 175 448,14
159	667 385,11	3 175 450,01
160	667 404,78	3 175 447,46
161	667 415,23	3 175 426,45
162	667 426,65	3 175 401,77
163	667 449,14	3 175 368,72
164	667 458,68	3 175 348,59
165	667 466,01	3 175 338,99
166	667 463,08	3 175 349,92
167	667 457,75	3 175 362,72
168	667 450,55	3 175 374,19
169	667 440,08	3 175 391,53

Обозначение характерных точек границ	Координаты	
	X	Y
170	667 428,16	3 175 408,15
171	667 416,74	3 175 431,65
172	667 410,90	3 175 448,13
173	667 424,04	3 175 434,12
174	667 430,90	3 175 418,27
175	667 438,23	3 175 406,89
176	667 446,87	3 175 399,12
177	667 453,88	3 175 403,00
178	667 442,37	3 175 410,09
179	667 437,95	3 175 415,88
180	667 437,80	3 175 427,31
181	667 437,48	3 175 442,70
182	667 434,62	3 175 454,92
183	667 426,05	3 175 465,87
184	667 418,00	3 175 473,69
185	667 407,35	3 175 463,62
186	667 403,20	3 175 453,81
187	667 383,43	3 175 455,11
188	667 356,50	3 175 465,84
189	667 350,51	3 175 473,49
190	667 355,46	3 175 475,99
191	667 354,32	3 175 490,62
192	667 361,72	3 175 494,17
193	667 370,36	3 175 492,38
194	667 380,80	3 175 487,91
195	667 392,72	3 175 481,36
196	667 399,52	3 175 482,36
197	667 402,25	3 175 487,02
198	667 407,48	3 175 488,91
199	667 407,08	3 175 496,37
200	667 400,98	3 175 503,11
201	667 392,92	3 175 510,27
202	667 382,70	3 175 520,79
203	667 375,69	3 175 524,46
204	667 370,66	3 175 532,32
205	667 356,16	3 175 529,93
206	667 353,48	3 175 538,27
207	667 344,73	3 175 550,50
208	667 352,41	3 175 560,14
209	667 360,29	3 175 568,32
210	667 360,82	3 175 580,30
211	667 350,10	3 175 589,54
212	667 348,01	3 175 600,87
213	667 343,84	3 175 615,17
214	667 351,29	3 175 620,54
215	667 363,20	3 175 655,04

Обозначение характерных точек границ	Координаты	
	X	Y
216	667 372,74	3 175 679,55
217	667 375,13	3 175 708,76
218	667 381,69	3 175 723,06
219	667 386,54	3 175 742,48
220	667 397,64	3 175 748,12
221	667 412,53	3 175 770,34
222	667 417,39	3 175 798,55
223	667 419,24	3 175 819,93
224	667 423,42	3 175 834,83
225	667 434,77	3 175 848,45
226	667 451,28	3 175 862,78
227	667 463,86	3 175 864,05
228	667 476,41	3 175 872,98
229	667 492,86	3 175 879,54
230	667 512,67	3 175 883,55
231	667 532,05	3 175 878,49
232	667 542,33	3 175 873,57
233	667 583,20	3 175 845,77
234	667 604,85	3 175 846,04
235	667 609,81	3 175 842,60
236	667 612,98	3 175 832,79
237	667 627,99	3 175 833,19
238	667 651,68	3 175 821,05
239	667 660,82	3 175 834,10
240	667 669,52	3 175 828,88
241	667 682,13	3 175 818,01
242	667 687,78	3 175 824,53
243	667 680,39	3 175 822,79
244	667 673,00	3 175 831,49
245	667 676,82	3 175 840,54
246	667 678,80	3 175 859,47
247	667 674,75	3 175 887,65
248	667 686,26	3 175 910,73
249	667 709,82	3 175 920,51
250	667 722,78	3 175 944,33
251	667 736,01	3 175 946,18
252	667 745,00	3 175 964,97
253	667 758,77	3 175 972,64
254	667 760,26	3 175 987,98
255	667 750,86	3 176 004,17
256	667 716,27	3 176 019,24
257	667 688,67	3 176 051,84
258	667 686,28	3 176 064,95
259	667 677,28	3 176 087,72
260	667 668,65	3 176 104,21
261	667 646,54	3 176 127,16

Обозначение характерных точек границ	Координаты	
	X	Y
262	667 634,72	3 176 131,61
263	667 624,91	3 176 140,23
264	667 615,45	3 176 154,74
265	667 615,14	3 176 174,71
266	667 592,97	3 176 213,06
267	667 584,50	3 176 234,31
268	667 586,94	3 176 249,10
269	667 602,66	3 176 250,07
270	667 622,00	3 176 254,10
271	667 643,34	3 176 260,37
272	667 656,45	3 176 269,60
273	667 667,58	3 176 284,00
274	667 682,97	3 176 280,04
275	667 712,35	3 176 282,63
276	667 739,67	3 176 282,18
277	667 781,30	3 176 300,37
278	667 793,48	3 176 311,25
279	667 813,92	3 176 314,73
280	667 832,96	3 176 324,86
281	667 848,25	3 176 358,68
282	667 907,65	3 176 398,02
283	667 942,11	3 176 401,37
284	667 962,83	3 176 417,23
285	667 991,99	3 176 428,02
286	668 028,68	3 176 441,62
287	668 070,01	3 176 468,85
288	668 096,46	3 176 488,84
289	668 097,67	3 176 496,90
290	668 113,02	3 176 506,16
291	668 121,53	3 176 502,19
292	668 135,84	3 176 509,95
293	668 148,74	3 176 515,79
294	668 161,73	3 176 516,46
295	668 177,88	3 176 531,66
296	668 200,59	3 176 543,43
297	668 222,39	3 176 569,65
298	668 235,84	3 176 573,33
299	668 245,61	3 176 567,98
300	668 277,82	3 176 579,72
301	668 291,72	3 176 592,22
302	668 296,95	3 176 601,54
303	668 300,19	3 176 612,36
304	668 310,45	3 176 618,52
305	668 317,67	3 176 619,51
306	668 331,41	3 176 614,53
307	668 338,65	3 176 613,62

Обозначение характерных точек границ	Координаты	
	X	Y
308	668 343,91	3 176 606,12
309	668 343,51	3 176 597,46
310	668 334,08	3 176 605,40
311	668 324,36	3 176 605,03
312	668 331,42	3 176 597,65
313	668 334,04	3 176 591,00
314	668 340,89	3 176 578,91
315	668 341,50	3 176 586,57
316	668 344,32	3 176 594,23
317	668 353,58	3 176 598,87
318	668 362,53	3 176 608,07
319	668 373,96	3 176 615,51
320	668 386,23	3 176 626,17
321	668 396,71	3 176 624,46
322	668 408,10	3 176 624,76
323	668 422,91	3 176 626,67
324	668 433,79	3 176 624,66
325	668 433,88	3 176 610,80
326	668 446,08	3 176 611,16
327	668 448,09	3 176 619,02
328	668 455,15	3 176 622,24
329	668 464,13	3 176 619,59
330	668 479,65	3 176 619,22
331	668 480,24	3 176 624,27
332	668 476,31	3 176 629,69
333	668 494,13	3 176 635,48
334	668 491,31	3 176 642,46
335	668 480,47	3 176 647,66
336	668 464,13	3 176 654,49
337	668 455,56	3 176 650,66
338	668 451,72	3 176 653,88
339	668 443,17	3 176 654,85
340	668 432,78	3 176 667,38
341	668 427,54	3 176 671,61
342	668 411,02	3 176 674,43
343	668 384,42	3 176 673,02
344	668 368,40	3 176 677,25
345	668 351,27	3 176 678,26
346	668 336,56	3 176 686,93
347	668 295,75	3 176 688,94
348	668 276,01	3 176 693,77
349	668 243,36	3 176 684,51
350	668 214,94	3 176 692,77
351	668 181,90	3 176 682,29
352	668 153,69	3 176 664,15
353	668 129,11	3 176 657,30

Обозначение характерных точек границ	Координаты	
	X	Y
354	668 110,16	3 176 629,50
355	668 079,33	3 176 592,42
356	668 046,69	3 176 556,55
357	668 030,16	3 176 550,10
358	667 990,67	3 176 553,73
359	667 965,27	3 176 560,18
360	667 920,13	3 176 563,39
361	667 881,84	3 176 573,47
362	667 870,56	3 176 583,55
363	667 854,85	3 176 587,58
364	667 818,57	3 176 588,39
365	667 803,13	3 176 582,39
366	667 765,78	3 176 569,85
367	667 744,41	3 176 574,68
368	667 731,52	3 176 589,19
369	667 733,94	3 176 604,10
370	667 727,49	3 176 621,44
371	667 728,70	3 176 639,16
372	667 721,45	3 176 648,84
373	667 721,85	3 176 664,96
374	667 736,21	3 176 688,73
375	667 736,76	3 176 712,92
376	667 735,15	3 176 738,72
377	667 739,84	3 176 768,60
378	667 713,39	3 176 808,84
379	667 719,83	3 176 841,49
380	667 732,73	3 176 878,57
381	667 746,83	3 176 899,12
382	667 755,70	3 176 918,06
383	667 773,84	3 176 921,28
384	667 806,08	3 176 924,51
385	667 833,89	3 176 931,77
386	667 869,76	3 176 917,66
387	667 900,79	3 176 918,46
388	667 921,75	3 176 953,53
389	667 948,57	3 176 981,68
390	667 975,85	3 176 982,31
391	668 015,27	3 177 000,99
392	668 057,80	3 177 011,87
393	668 087,89	3 177 035,22
394	668 099,82	3 177 050,78
395	668 112,78	3 177 050,26
396	668 133,54	3 177 045,59
397	668 177,62	3 177 063,75
398	668 199,92	3 177 082,93
399	668 215,48	3 177 122,36

Обозначение характерных точек границ	Координаты	
	X	Y
400	668 221,20	3 177 161,26
401	668 253,87	3 177 181,49
402	668 295,88	3 177 206,38
403	668 331,67	3 177 222,98
404	668 333,75	3 177 236,47
405	668 321,30	3 177 272,78
406	668 308,33	3 177 291,45
407	668 298,99	3 177 324,13
408	668 299,51	3 177 344,88
409	668 292,25	3 177 359,92
410	668 287,58	3 177 388,97
411	668 274,62	3 177 453,29
412	668 286,03	3 177 474,03
413	668 295,88	3 177 493,75
414	668 313,52	3 177 513,98
415	668 311,44	3 177 531,09
416	668 284,47	3 177 570,51
417	668 301,07	3 177 622,90
418	668 293,81	3 177 664,39
419	668 256,46	3 177 733,38
420	668 258,02	3 177 766,58
421	668 273,06	3 177 819,49
422	668 299,51	3 177 857,35
423	668 330,64	3 177 857,35
424	668 361,76	3 177 851,64
425	668 413,11	3 177 813,26
426	668 453,05	3 177 777,47
427	668 492,98	3 177 765,03
428	668 531,89	3 177 766,58
429	668 551,60	3 177 788,88
430	668 565,09	3 177 821,04
431	668 557,31	3 177 848,53
432	668 570,79	3 177 876,54
433	668 577,53	3 177 893,14
434	668 591,02	3 177 907,14
435	668 617,47	3 177 944,49
436	668 634,07	3 177 945,53
437	668 675,05	3 177 961,09
438	668 691,13	3 177 963,69
439	668 696,32	3 177 942,94
440	668 712,40	3 177 945,01
441	668 726,92	3 177 959,54
442	668 738,34	3 177 966,80
443	668 761,15	3 177 965,76
444	668 783,98	3 177 977,17
445	668 806,28	3 177 979,24

Обозначение характерных точек границ	Координаты	
	X	Y
446	668 815,10	3 177 990,65
447	668 814,58	3 178 002,59
448	668 805,24	3 178 008,81
449	668 774,64	3 178 021,26
450	668 770,49	3 178 054,97
451	668 774,12	3 178 080,39
452	668 811,47	3 178 088,17
453	668 820,80	3 178 110,47
454	668 851,93	3 178 141,08
455	668 879,94	3 178 134,33
456	668 872,67	3 178 122,40
457	668 885,64	3 178 117,73
458	668 909,50	3 178 115,66
459	668 956,18	3 178 093,36
460	668 966,55	3 178 103,73
461	668 972,27	3 178 115,66
462	668 954,11	3 178 136,41
463	668 945,29	3 178 167,01
464	668 946,85	3 178 183,09
465	668 954,11	3 178 201,77
466	668 965,52	3 178 231,33
467	668 966,55	3 178 260,90
468	668 951,51	3 178 299,79
469	668 933,88	3 178 330,40
470	668 931,81	3 178 381,23
471	668 942,18	3 178 403,54
472	668 931,29	3 178 426,36
473	668 927,14	3 178 460,60
474	668 951,51	3 178 528,55
475	668 984,19	3 178 539,96
476	669 003,38	3 178 567,96
477	669 018,95	3 178 575,23
478	669 039,17	3 178 597,53
479	669 050,06	3 178 621,39
480	669 100,90	3 178 696,08
481	669 104,53	3 178 705,94
482	669 136,17	3 178 703,86
483	669 196,34	3 178 697,64
484	669 217,61	3 178 701,27
485	669 231,09	3 178 724,09
486	669 273,11	3 178 746,91
487	669 295,42	3 178 763,51
488	669 341,09	3 178 860,41
489	669 369,12	3 178 916,88
490	669 391,43	3 178 911,93
491	669 410,10	3 178 939,23

Обозначение характерных точек границ	Координаты	
	X	Y
492	669 436,83	3 178 936,36
493	669 447,75	3 178 979,45
494	669 456,36	3 179 021,79
495	669 497,75	3 179 054,79
496	669 509,28	3 179 021,26
497	669 520,72	3 178 993,53
498	669 544,29	3 178 994,39
499	669 550,67	3 179 019,16
500	669 534,95	3 179 044,84
501	669 561,67	3 179 045,88
502	669 587,87	3 179 059,51
503	669 601,49	3 179 038,03
504	669 593,63	3 179 010,78
505	669 602,01	3 178 986,68
506	669 629,26	3 178 956,29
507	669 640,79	3 178 934,81
508	669 675,37	3 178 935,85
509	669 695,27	3 178 929,05
510	669 712,56	3 178 908,62
511	669 729,86	3 178 899,18
512	669 771,77	3 178 873,51
513	669 819,98	3 178 850,46
514	669 840,93	3 178 843,12
515	669 860,18	3 178 846,44
516	669 876,22	3 178 831,74
517	669 897,51	3 178 808,54
518	669 918,10	3 178 810,35
519	669 923,45	3 178 805,00
520	669 927,38	3 178 780,25
521	669 934,71	3 178 772,39
522	669 947,29	3 178 760,33
523	669 959,34	3 178 743,04
524	669 973,49	3 178 739,90
525	669 986,58	3 178 748,29
526	670 003,36	3 178 742,00
527	670 020,12	3 178 746,72
528	669 984,49	3 178 754,50
529	669 970,34	3 178 746,72
530	669 956,57	3 178 757,32
531	669 949,89	3 178 775,45
532	669 935,33	3 178 786,44
533	669 935,76	3 178 812,21
534	669 925,81	3 178 819,54
535	669 901,18	3 178 823,73
536	669 885,13	3 178 857,28
537	669 867,65	3 178 867,22

Обозначение характерных точек границ	Координаты	
	X	Y
538	669 848,79	3 178 883,99
539	669 825,27	3 178 903,18
540	669 800,02	3 178 923,68
541	669 785,17	3 178 956,06
542	669 782,96	3 179 013,56
543	669 770,75	3 179 046,71
544	669 773,36	3 179 111,26
545	669 774,23	3 179 156,61
546	669 760,27	3 179 190,63
547	669 754,17	3 179 229,88
548	669 748,93	3 179 242,98
549	669 707,94	3 179 239,49
550	669 659,96	3 179 230,76
551	669 623,34	3 179 247,33
552	669 597,16	3 179 276,99
553	669 620,71	3 179 300,54
554	669 652,99	3 179 316,25
555	669 679,16	3 179 342,41
556	669 723,64	3 179 334,56
557	669 748,93	3 179 342,41
558	669 763,77	3 179 334,56
559	669 796,91	3 179 340,66
560	669 817,85	3 179 366,83
561	669 844,88	3 179 389,52
562	669 842,27	3 179 409,58
563	669 816,98	3 179 453,18
564	669 801,27	3 179 482,85
565	669 809,12	3 179 531,69
566	669 856,23	3 179 540,41
567	669 879,78	3 179 522,97
568	669 925,13	3 179 502,91
569	669 974,85	3 179 501,16
570	670 003,64	3 179 526,46
571	670 026,32	3 179 536,92
572	670 049,00	3 179 570,94
573	670 063,82	3 179 594,49
574	670 092,61	3 179 609,33
575	670 125,75	3 179 626,77
576	670 164,13	3 179 638,98
577	670 217,34	3 179 679,97
578	670 241,77	3 179 718,36
579	670 256,59	3 179 755,87
580	670 276,65	3 179 786,40
581	670 288,00	3 179 775,93
582	670 293,23	3 179 755,87
583	670 325,51	3 179 747,14

Обозначение характерных точек границ	Координаты	
	X	Y
584	670 343,82	3 179 755,87
585	670 414,47	3 179 792,50
586	670 474,66	3 179 816,92
587	670 519,15	3 179 877,11
588	670 567,12	3 179 924,21
589	670 584,57	3 179 964,33
590	670 595,03	3 180 006,21
591	670 582,82	3 180 061,16
592	670 574,10	3 180 110,87
593	670 547,93	3 180 134,43
594	670 523,51	3 180 126,57
595	670 492,98	3 180 108,26
596	670 471,18	3 180 109,13
597	670 451,98	3 180 116,11
598	670 430,18	3 180 138,79
599	670 429,31	3 180 163,21
600	670 453,72	3 180 182,40
601	670 494,72	3 180 171,06
602	670 526,13	3 180 173,68
603	670 533,98	3 180 202,47
604	670 556,65	3 180 202,47
605	670 572,36	3 180 220,78
606	670 570,61	3 180 253,05
607	670 541,82	3 180 296,66
608	670 519,15	3 180 332,43
609	670 495,59	3 180 369,07
610	670 488,62	3 180 392,62
611	670 468,56	3 180 434,49
612	670 451,11	3 180 474,61
613	670 401,39	3 180 532,18
614	670 378,72	3 180 557,47
615	670 360,39	3 180 593,23
616	670 359,52	3 180 647,32
617	670 373,48	3 180 663,89
618	670 424,07	3 180 675,23
619	670 473,79	3 180 697,04
620	670 505,19	3 180 714,48
621	670 499,08	3 180 759,84
622	670 476,41	3 180 827,00
623	670 461,57	3 180 841,83
624	670 429,31	3 180 846,20
625	670 421,46	3 180 857,53
626	670 420,58	3 180 877,60
627	670 396,16	3 180 880,21
628	670 375,23	3 180 837,47
629	670 352,54	3 180 835,73

Обозначение характерных точек границ	Координаты	
	X	Y
630	670 346,44	3 180 856,66
631	670 350,80	3 180 882,83
632	670 335,97	3 180 894,17
633	670 312,42	3 180 903,76
634	670 295,85	3 180 901,15
635	670 298,46	3 180 881,08
636	670 281,02	3 180 874,98
637	670 252,23	3 180 890,68
638	670 215,60	3 180 893,29
639	670 196,41	3 180 902,02
640	670 171,11	3 180 956,97
641	670 166,75	3 180 994,48
642	670 198,42	3 181 079,03
643	670 274,91	3 181 079,96
644	670 275,78	3 181 097,41
645	670 287,13	3 181 107,00
646	670 256,59	3 181 169,80
647	670 281,02	3 181 217,78
648	670 297,59	3 181 257,03
649	670 330,74	3 181 293,66
650	670 365,62	3 181 320,71
651	670 391,80	3 181 347,75
652	670 412,73	3 181 387,87
653	670 424,95	3 181 443,69
654	670 410,98	3 181 494,29
655	670 423,20	3 181 505,63
656	670 448,49	3 181 514,35
657	670 493,85	3 181 581,51
658	670 537,46	3 181 649,55
659	670 559,28	3 181 721,08
660	670 581,95	3 181 773,41
661	670 627,31	3 181 841,45
662	670 669,18	3 181 879,83
663	670 694,47	3 181 909,48
664	670 712,53	3 181 955,22
665	670 734,06	3 181 986,38
666	670 800,37	3 182 037,39
667	670 838,33	3 182 097,46
668	670 837,76	3 182 134,86
669	670 842,31	3 182 162,06
670	670 842,31	3 182 194,36
671	670 846,84	3 182 214,19
672	670 815,67	3 182 255,56
673	670 830,96	3 182 274,83
674	670 825,30	3 182 290,71
675	670 803,20	3 182 264,07

Обозначение характерных точек границ	Координаты	
	X	Y
676	670 776,56	3 182 290,14
677	670 769,20	3 182 313,37
678	670 737,46	3 182 341,14
679	670 729,53	3 182 358,14
680	670 717,06	3 182 368,34
681	670 717,63	3 182 380,24
682	670 720,46	3 182 385,34
683	670 707,43	3 182 415,38
684	670 705,73	3 182 434,64
685	670 699,78	3 182 442,67
686	670 694,73	3 182 448,04
687	670 694,05	3 182 462,49
688	670 689,69	3 182 475,60
689	670 680,61	3 182 479,97
690	670 675,91	3 182 495,43
691	670 665,16	3 182 491,73
692	670 647,34	3 182 503,83
693	670 617,44	3 182 492,74
694	670 608,03	3 182 481,31
695	670 610,72	3 182 470,56
696	670 602,98	3 182 451,40
697	670 608,70	3 182 442,33
698	670 615,63	3 182 428,41
699	670 611,66	3 182 411,98
700	670 596,92	3 182 384,77
701	670 594,65	3 182 351,34
702	670 587,29	3 182 330,37
703	670 566,89	3 182 325,84
704	670 552,15	3 182 301,47
705	670 539,68	3 182 279,37
706	670 518,15	3 182 249,90
707	670 517,02	3 182 218,16
708	670 509,08	3 182 197,76
709	670 513,62	3 182 184,73
710	670 512,49	3 182 160,36
711	670 500,58	3 182 156,96
712	670 484,72	3 182 167,73
713	670 483,02	3 182 135,99
714	670 495,48	3 182 141,66
715	670 507,95	3 182 136,56
716	670 507,95	3 182 118,99
717	670 519,29	3 182 115,03
718	670 541,95	3 182 133,73
719	670 551,02	3 182 155,26
720	670 571,42	3 182 144,50
721	670 595,98	3 182 147,71

Обозначение характерных точек границ	Координаты	
	X	Y
722	670 609,21	3 182 128,16
723	670 606,63	3 182 113,35
724	670 578,90	3 182 119,27
725	670 571,48	3 182 110,10
726	670 563,64	3 182 110,98
727	670 561,89	3 182 098,77
728	670 571,92	3 182 086,99
729	670 570,61	3 182 077,83
730	670 562,33	3 182 067,36
731	670 561,46	3 182 048,18
732	670 571,48	3 182 044,25
733	670 581,51	3 182 035,97
734	670 579,77	3 182 024,19
735	670 558,40	3 182 014,59
736	670 564,94	3 182 004,56
737	670 562,76	3 181 995,41
738	670 546,18	3 181 989,30
739	670 527,43	3 181 990,60
740	670 513,05	3 182 029,86
741	670 490,80	3 182 042,94
742	670 455,03	3 182 060,39
743	670 440,12	3 182 063,19
744	670 430,00	3 182 056,96
745	670 420,91	3 182 036,19
746	670 400,39	3 182 027,36
747	670 378,58	3 182 015,67
748	670 381,44	3 181 999,32
749	670 400,39	3 181 996,45
750	670 396,50	3 181 979,84
751	670 376,24	3 181 945,30
752	670 372,61	3 181 922,71
753	670 378,32	3 181 907,91
754	670 411,29	3 181 897,26
755	670 439,86	3 181 899,85
756	670 455,44	3 181 907,91
757	670 466,65	3 181 899,09
758	670 469,15	3 181 877,71
759	670 442,72	3 181 878,56
760	670 416,75	3 181 862,46
761	670 379,88	3 181 875,44
762	670 361,18	3 181 868,69
763	670 349,23	3 181 853,63
764	670 321,18	3 181 816,24
765	670 294,21	3 181 770,16
766	670 276,52	3 181 715,48
767	670 254,19	3 181 693,66

Обозначение характерных точек границ	Координаты	
	X	Y
768	670 238,09	3 181 654,19
769	670 219,91	3 181 626,15
770	670 215,76	3 181 607,45
771	670 209,01	3 181 592,91
772	670 192,91	3 181 585,64
773	670 186,68	3 181 572,66
774	670 191,35	3 181 545,65
775	670 189,01	3 181 529,02
776	670 180,70	3 181 505,13
777	670 171,61	3 181 502,80
778	670 151,84	3 181 507,07
779	670 136,97	3 181 514,14
780	670 123,21	3 181 508,94
781	670 089,37	3 181 491,46
782	670 062,98	3 181 502,62
783	670 051,46	3 181 508,57
784	670 048,11	3 181 526,41
785	670 037,32	3 181 543,51
786	670 023,20	3 181 553,55
787	669 997,92	3 181 550,58
788	669 999,22	3 181 537,56
789	669 986,20	3 181 512,65
790	669 963,90	3 181 501,13
791	669 979,88	3 181 479,93
792	669 975,05	3 181 457,26
793	669 958,69	3 181 427,88
794	669 927,08	3 181 420,08
795	669 873,55	3 181 331,59
796	669 849,75	3 181 291,43
797	669 848,63	3 181 240,86
798	669 873,17	3 181 204,42
799	669 905,90	3 181 162,78
800	669 929,47	3 181 158,90
801	669 942,03	3 181 162,97
802	669 957,65	3 181 176,89
803	669 964,44	3 181 196,92
804	669 971,56	3 181 191,82
805	669 955,95	3 181 152,44
806	669 941,01	3 181 144,30
807	669 931,51	3 181 121,22
808	669 933,88	3 181 095,43
809	669 926,08	3 181 078,79
810	669 924,38	3 181 055,37
811	669 912,13	3 181 028,75
812	669 917,59	3 181 003,09
813	669 911,48	3 180 976,28

Обозначение характерных точек границ	Координаты	
	X	Y
814	669 917,59	3 180 949,80
815	669 897,56	3 180 913,48
816	669 883,31	3 180 872,41
817	669 880,93	3 180 841,86
818	669 867,02	3 180 818,44
819	669 864,64	3 180 796,72
820	669 853,09	3 180 783,48
821	669 851,74	3 180 759,37
822	669 834,43	3 180 743,77
823	669 819,84	3 180 719,32
824	669 807,95	3 180 710,50
825	669 795,39	3 180 673,84
826	669 800,82	3 180 643,63
827	669 809,31	3 180 631,75
828	669 843,93	3 180 606,63
829	669 852,75	3 180 589,66
830	669 850,72	3 180 576,42
831	669 859,21	3 180 552,32
832	669 883,55	3 180 549,83
833	669 900,95	3 180 541,80
834	669 917,25	3 180 538,40
835	669 927,43	3 180 550,63
836	669 938,97	3 180 554,36
837	669 956,63	3 180 569,97
838	669 974,96	3 180 575,40
839	670 001,52	3 180 580,71
840	669 985,82	3 180 556,05
841	669 967,15	3 180 554,69
842	669 947,12	3 180 544,85
843	669 943,72	3 180 536,36
844	669 949,15	3 180 529,92
845	669 946,44	3 180 519,06
846	669 936,26	3 180 516,68
847	669 930,83	3 180 486,47
848	669 914,88	3 180 449,13
849	669 910,01	3 180 410,64
850	669 897,22	3 180 357,49
851	669 887,97	3 180 310,30
852	669 869,99	3 180 272,28
853	669 865,03	3 180 242,36
854	669 870,67	3 180 193,87
855	669 877,45	3 180 150,77
856	669 891,71	3 180 108,00
857	669 924,82	3 180 066,67
858	669 950,10	3 180 049,27
859	669 972,16	3 179 996,32

Обозначение характерных точек границ	Координаты	
	X	Y
860	669 968,50	3 179 949,34
861	669 948,05	3 179 922,66
862	669 928,48	3 179 923,49
863	669 899,99	3 179 887,45
864	669 887,98	3 179 881,27
865	669 874,26	3 179 862,74
866	669 873,91	3 179 849,70
867	669 878,37	3 179 824,30
868	669 863,62	3 179 823,27
869	669 827,58	3 179 844,21
870	669 794,63	3 179 842,84
871	669 786,74	3 179 839,41
872	669 783,31	3 179 825,33
873	669 768,19	3 179 825,35
874	669 752,76	3 179 836,31
875	669 762,37	3 179 845,92
876	669 756,53	3 179 859,31
877	669 746,24	3 179 865,14
878	669 730,08	3 179 865,57
879	669 716,04	3 179 848,32
880	669 699,22	3 179 837,69
881	669 682,75	3 179 834,60
882	669 659,75	3 179 826,36
883	669 654,26	3 179 811,61
884	669 641,91	3 179 790,32
885	669 626,46	3 179 789,64
886	669 612,73	3 179 799,60
887	669 614,10	3 179 821,90
888	669 627,15	3 179 845,24
889	669 621,99	3 179 873,04
890	669 642,05	3 179 880,66
891	669 644,26	3 179 898,07
892	669 618,62	3 179 902,50
893	669 621,79	3 179 922,12
894	669 598,69	3 179 920,85
895	669 586,66	3 179 882,87
896	669 572,23	3 179 882,30
897	669 561,94	3 179 880,25
898	669 550,27	3 179 863,43
899	669 542,38	3 179 847,30
900	669 536,89	3 179 828,77
901	669 529,68	3 179 815,72
902	669 521,44	3 179 816,07
903	669 515,26	3 179 809,21
904	669 507,03	3 179 808,51

Обозначение характерных точек границ	Координаты	
	X	Y
905	669 500,85	3 179 812,98
906	669 490,90	3 179 827,73
907	669 458,90	3 179 865,86
908	669 435,64	3 179 876,22
909	669 406,46	3 179 870,79
910	669 384,73	3 179 862,92
911	669 362,80	3 179 860,43
912	669 336,73	3 179 856,08
913	669 327,21	3 179 846,55
914	669 314,51	3 179 817,98
915	669 316,10	3 179 808,45
916	669 328,66	3 179 788,08
917	669 339,88	3 179 736,10
918	669 336,80	3 179 708,49
919	669 331,37	3 179 676,38
920	669 341,44	3 179 661,58
921	669 366,19	3 179 640,20
922	669 404,64	3 179 636,14
923	669 387,24	3 179 615,64
924	669 386,90	3 179 602,59
925	669 373,86	3 179 591,61
926	669 354,99	3 179 584,74
927	669 336,11	3 179 562,78
928	669 317,92	3 179 533,61
929	669 307,28	3 179 519,88
930	669 303,17	3 179 507,87
931	669 295,96	3 179 498,26
932	669 281,88	3 179 482,82
933	669 277,42	3 179 450,21
934	669 265,41	3 179 424,13
935	669 248,94	3 179 409,37
936	669 225,94	3 179 406,62
937	669 214,96	3 179 413,49
938	669 203,64	3 179 411,43
939	669 200,20	3 179 437,51
940	669 196,08	3 179 462,91
941	669 201,58	3 179 491,39
942	669 198,14	3 179 499,29
943	669 191,96	3 179 501,69
944	669 184,41	3 179 498,60
945	669 180,29	3 179 504,10
946	669 186,13	3 179 519,19
947	669 183,38	3 179 534,98
948	669 173,09	3 179 554,89

Обозначение характерных точек границ	Координаты	
	X	Y
949	669 169,31	3 179 558,32
950	669 162,45	3 179 555,57
951	669 159,36	3 179 543,22
952	669 148,72	3 179 536,70
953	669 137,39	3 179 537,05
954	669 130,53	3 179 544,93
955	669 118,86	3 179 553,86
956	669 098,95	3 179 549,06
957	669 091,06	3 179 540,13
958	669 068,10	3 179 524,90
959	669 041,64	3 179 509,93
960	669 032,03	3 179 502,04
961	669 026,54	3 179 484,88
962	669 020,02	3 179 468,40
963	669 013,85	3 179 452,61
964	669 002,17	3 179 455,36
965	668 991,53	3 179 450,55
966	668 985,01	3 179 437,17
967	668 985,87	3 179 418,64
968	669 016,08	3 179 386,37
969	669 026,37	3 179 354,80
970	669 007,14	3 179 314,99
971	668 990,67	3 179 312,24
972	668 978,32	3 179 302,63
973	668 972,15	3 179 260,76
974	668 961,16	3 179 222,67
975	668 951,55	3 179 196,24
976	668 956,69	3 179 183,54
977	668 968,71	3 179 178,74
978	668 970,43	3 179 169,81
979	668 986,21	3 179 138,23
980	668 988,27	3 179 103,92
981	668 980,38	3 179 085,04
982	668 983,47	3 179 065,48
983	668 970,43	3 179 026,01
984	668 963,04	3 178 999,58
985	668 951,72	3 178 949,47
986	668 953,40	3 178 914,30
987	668 957,89	3 178 891,14
988	668 954,46	3 178 887,01
989	668 934,22	3 178 885,64
990	668 929,07	3 178 872,94
991	668 908,30	3 178 859,56
992	668 873,29	3 178 822,83

Обозначение характерных точек границ	Координаты	
	X	Y
993	668 851,70	3 178 824,60
994	668 819,58	3 178 762,43
995	668 780,81	3 178 691,70
996	668 748,89	3 178 673,20
997	668 741,00	3 178 670,45
998	668 721,77	3 178 678,69
999	668 703,93	3 178 673,88
1000	668 684,36	3 178 632,01
1001	668 666,05	3 178 620,31
1002	668 652,45	3 178 595,29
1003	668 630,48	3 178 591,86
1004	668 600,07	3 178 583,15
1005	668 593,62	3 178 573,66
1006	668 579,17	3 178 541,41
1007	668 574,02	3 178 507,43
1008	668 568,19	3 178 482,38
1009	668 560,98	3 178 475,85
1010	668 552,06	3 178 447,71
1011	668 543,82	3 178 390,05
1012	668 534,55	3 178 372,21
1013	668 546,51	3 178 360,30
1014	668 525,63	3 178 341,32
1015	668 516,02	3 178 340,63
1016	668 485,82	3 178 378,73
1017	668 477,93	3 178 415,11
1018	668 456,31	3 178 453,54
1019	668 440,30	3 178 485,30
1020	668 419,93	3 178 509,83
1021	668 412,72	3 178 545,87
1022	668 396,24	3 178 571,61
1023	668 389,22	3 178 600,24
1024	668 368,33	3 178 670,33
1025	668 356,87	3 178 701,33
1026	668 327,22	3 178 706,05
1027	668 270,62	3 178 685,15
1028	668 236,24	3 178 685,83
1029	668 216,02	3 178 704,69
1030	668 207,94	3 178 700,65
1031	668 214,00	3 178 683,13
1032	668 221,42	3 178 640,00
1033	668 219,40	3 178 611,70
1034	668 224,79	3 178 586,76
1035	668 249,05	3 178 569,92
1036	668 250,39	3 178 555,76

Обозначение характерных точек границ	Координаты	
	X	Y
1037	668 225,19	3 178 534,76
1038	668 206,19	3 178 521,32
1039	668 166,34	3 178 521,78
1040	668 145,96	3 178 516,68
1041	668 136,70	3 178 493,06
1042	668 133,92	3 178 467,58
1043	668 145,04	3 178 453,22
1044	668 151,52	3 178 449,05
1045	668 174,23	3 178 442,56
1046	668 191,37	3 178 422,64
1047	668 204,80	3 178 410,60
1048	668 219,17	3 178 408,28
1049	668 226,58	3 178 401,33
1050	668 230,28	3 178 386,04
1051	668 237,69	3 178 373,07
1052	668 258,50	3 178 363,50
1053	668 295,14	3 178 348,05
1054	668 305,33	3 178 329,99
1055	668 303,01	3 178 299,41
1056	668 288,65	3 178 269,76
1057	668 246,49	3 178 241,97
1058	668 239,55	3 178 234,09
1059	668 244,64	3 178 219,73
1060	668 255,29	3 178 209,08
1061	668 248,81	3 178 187,76
1062	668 237,23	3 178 158,57
1063	668 231,21	3 178 135,87
1064	668 234,91	3 178 112,71
1065	668 228,43	3 178 097,88
1066	668 207,58	3 178 076,58
1067	668 184,88	3 178 060,83
1068	668 167,73	3 178 054,34
1069	668 130,68	3 178 053,41
1070	668 073,69	3 178 027,93
1071	668 041,27	3 178 011,26
1072	668 022,27	3 178 008,48
1073	667 996,50	3 178 001,00
1074	667 981,50	3 177 998,74
1075	667 964,36	3 177 996,43
1076	667 943,17	3 177 985,61
1077	667 923,06	3 177 967,55
1078	667 909,23	3 177 964,46
1079	667 882,36	3 177 949,64
1080	667 862,44	3 177 941,77

Обозначение характерных точек границ	Координаты	
	X	Y
1081	667 827,23	3 177 943,15
1082	667 808,24	3 177 940,83
1083	667 786,46	3 177 901,46
1084	667 778,12	3 177 880,14
1085	667 776,27	3 177 831,97
1086	667 767,01	3 177 813,43
1087	667 730,41	3 177 780,08
1088	667 692,68	3 177 762,93
1089	667 648,79	3 177 746,97
1090	667 606,40	3 177 731,51
1091	667 569,50	3 177 717,05
1092	667 549,55	3 177 716,05
1093	667 519,13	3 177 704,08
1094	667 523,62	3 177 684,13
1095	667 519,13	3 177 666,17
1096	667 488,71	3 177 665,68
1097	667 468,25	3 177 658,69
1098	667 451,80	3 177 669,17
1099	667 423,88	3 177 666,68
1100	667 414,39	3 177 680,14
1101	667 403,42	3 177 674,66
1102	667 414,89	3 177 660,69
1103	667 434,85	3 177 657,20
1104	667 451,80	3 177 659,69
1105	667 472,75	3 177 647,72
1106	667 493,19	3 177 623,29
1107	667 506,66	3 177 607,83
1108	667 510,15	3 177 594,36
1109	667 503,34	3 177 589,06
1110	667 486,03	3 177 573,46
1111	667 505,02	3 177 575,32
1112	667 520,32	3 177 587,36
1113	667 538,58	3 177 597,85
1114	667 568,50	3 177 593,37
1115	667 583,46	3 177 573,41
1116	667 631,84	3 177 557,46
1117	667 661,27	3 177 531,02
1118	667 626,85	3 177 519,55
1119	667 619,87	3 177 498,10
1120	667 626,85	3 177 479,65
1121	667 641,81	3 177 470,68
1122	667 655,27	3 177 481,15
1123	667 681,21	3 177 464,69
1124	667 696,35	3 177 470,62

Обозначение характерных точек границ	Координаты	
	X	Y
1125	667 708,41	3 177 465,52
1126	667 717,21	3 177 454,86
1127	667 735,73	3 177 446,98
1128	667 751,03	3 177 418,27
1129	667 748,24	3 177 410,85
1130	667 775,58	3 177 353,87
1131	667 796,88	3 177 320,51
1132	667 809,86	3 177 316,81
1133	667 802,45	3 177 307,54
1134	667 783,91	3 177 270,94
1135	667 763,53	3 177 264,46
1136	667 744,07	3 177 264,92
1137	667 733,88	3 177 249,17
1138	667 719,99	3 177 234,80
1139	667 700,98	3 177 229,71
1140	667 693,11	3 177 224,15
1141	667 680,14	3 177 225,08
1142	667 643,08	3 177 243,14
1143	667 625,48	3 177 245,46
1144	667 599,53	3 177 233,88
1145	667 585,63	3 177 220,45
1146	667 578,22	3 177 211,18
1147	667 566,64	3 177 200,53
1148	667 557,37	3 177 197,29
1149	667 553,67	3 177 204,23
1150	667 543,01	3 177 216,28
1151	667 527,26	3 177 206,55
1152	667 511,97	3 177 204,23
1153	667 491,13	3 177 208,40
1154	667 481,40	3 177 213,96
1155	667 466,11	3 177 210,72
1156	667 452,21	3 177 203,77
1157	667 449,89	3 177 192,19
1158	667 441,56	3 177 186,63
1159	667 426,74	3 177 187,55
1160	667 417,46	3 177 194,51
1161	667 374,38	3 177 209,79
1162	667 360,70	3 177 213,10
1163	667 354,46	3 177 229,71
1164	667 335,47	3 177 232,96
1165	667 317,40	3 177 228,32
1166	667 259,95	3 177 212,11
1167	667 238,33	3 177 217,27
1168	667 227,47	3 177 226,02

Обозначение характерных точек границ	Координаты	
	X	Y
1169	667 210,89	3 177 225,72
1170	667 198,23	3 177 215,47
1171	667 185,56	3 177 209,74
1172	667 149,70	3 177 208,87
1173	667 136,42	3 177 206,12
1174	667 112,17	3 177 204,69
1175	667 093,17	3 177 221,84
1176	667 087,61	3 177 217,20
1177	667 088,07	3 177 208,87
1178	667 079,74	3 177 204,23
1179	667 078,53	3 177 199,44
1180	667 076,03	3 177 189,41
1181	667 081,59	3 177 184,77
1182	667 080,66	3 177 177,83
1183	667 070,94	3 177 183,39
1184	667 055,65	3 177 169,95
1185	667 046,38	3 177 166,71
1186	667 026,00	3 177 170,41
1187	667 012,10	3 177 168,10
1188	667 014,42	3 177 153,74
1189	667 027,39	3 177 132,42
1190	667 041,75	3 177 125,48
1191	667 042,67	3 177 115,75
1192	667 071,40	3 177 118,06
1193	667 089,93	3 177 125,48
1194	667 104,76	3 177 128,26
1195	667 122,82	3 177 122,70
1196	667 157,57	3 177 114,82
1197	667 162,67	3 177 105,55
1198	667 171,47	3 177 097,21
1199	667 191,90	3 177 069,55
1200	667 198,80	3 177 065,25
1201	667 205,75	3 177 068,49
1202	667 227,17	3 177 057,78
1203	667 257,02	3 177 023,42
1204	667 278,42	3 177 018,59
1205	667 298,93	3 177 006,83
1206	667 309,06	3 176 995,76
1207	667 313,40	3 176 969,14
1208	667 311,24	3 176 955,57
1209	667 294,69	3 176 960,93
1210	667 278,96	3 176 957,49
1211	667 279,12	3 176 936,19
1212	667 288,31	3 176 921,28

Обозначение характерных точек границ	Координаты	
	X	Y
1213	667 276,95	3 176 917,02
1214	667 289,49	3 176 906,37
1215	667 295,40	3 176 898,70
1216	667 299,17	3 176 891,35
1217	667 296,73	3 176 878,77
1218	667 292,42	3 176 870,43
1219	667 294,47	3 176 843,94
1220	667 297,92	3 176 833,09
1221	667 296,82	3 176 819,00
1222	667 287,72	3 176 809,78
1223	667 275,04	3 176 803,70
1224	667 257,99	3 176 795,02
1225	667 239,39	3 176 779,95
1226	667 248,93	3 176 774,40
1227	667 251,14	3 176 757,19
1228	667 252,53	3 176 740,27
1229	667 255,54	3 176 730,73
1230	667 259,51	3 176 715,17
1231	667 257,46	3 176 693,33
1232	667 242,44	3 176 676,05
1233	667 239,86	3 176 668,43
1234	667 238,83	3 176 659,96
1235	667 240,09	3 176 648,04
1236	667 245,72	3 176 629,50
1237	667 249,03	3 176 616,84
1238	667 248,58	3 176 600,41
1239	667 244,96	3 176 577,64
1240	667 230,29	3 176 551,13
1241	667 208,03	3 176 546,74
1242	667 192,35	3 176 542,07
1243	667 168,91	3 176 528,90
1244	667 151,80	3 176 515,09
1245	667 138,65	3 176 500,39
1246	667 131,24	3 176 489,14
1247	667 127,37	3 176 473,77
1248	667 116,03	3 176 455,00
1249	667 109,44	3 176 449,38
1250	667 099,05	3 176 445,28
1251	667 083,53	3 176 451,47
1252	667 071,98	3 176 474,64
1253	667 046,12	3 176 493,98
1254	667 028,41	3 176 509,81
1255	667 014,54	3 176 537,99
1256	667 007,46	3 176 533,33

Обозначение характерных точек границ	Координаты	
	X	Y
1257	667 001,88	3 176 522,32
1258	666 992,63	3 176 524,35
1259	666 983,30	3 176 490,80
1260	666 991,17	3 176 471,60
1261	666 991,50	3 176 456,70
1262	666 987,60	3 176 448,09
1263	666 995,01	3 176 426,11
1264	666 984,10	3 176 403,39
1265	666 975,66	3 176 395,69
1266	666 965,67	3 176 387,91
1267	666 954,82	3 176 383,30
1268	666 938,83	3 176 362,01
1269	666 918,94	3 176 360,56
1270	666 893,90	3 176 367,79
1271	666 863,79	3 176 389,50
1272	666 825,31	3 176 420,10
1273	666 808,41	3 176 445,44
1274	666 790,37	3 176 457,75
1275	666 790,53	3 176 432,52
1276	666 783,26	3 176 406,58
1277	666 775,92	3 176 384,92
1278	666 761,33	3 176 366,79
1279	666 741,59	3 176 355,72
1280	666 726,01	3 176 355,34
1281	666 700,90	3 176 360,30
1282	666 694,57	3 176 355,08
1283	666 670,63	3 176 350,70
1284	666 648,48	3 176 339,83
1285	666 637,27	3 176 327,78
1286	666 614,33	3 176 321,54
1287	666 612,67	3 176 314,82
1288	666 606,97	3 176 309,19
1289	666 599,92	3 176 307,43
1290	666 596,13	3 176 311,26
1291	666 589,11	3 176 311,33
1292	666 578,12	3 176 307,31
1293	666 566,47	3 176 292,55
1294	666 561,80	3 176 276,59
1295	666 557,66	3 176 258,82
1296	666 549,25	3 176 246,49
1297	666 528,78	3 176 236,95
1298	666 516,30	3 176 208,16
1299	666 500,42	3 176 162,41
1300	666 492,47	3 176 133,47

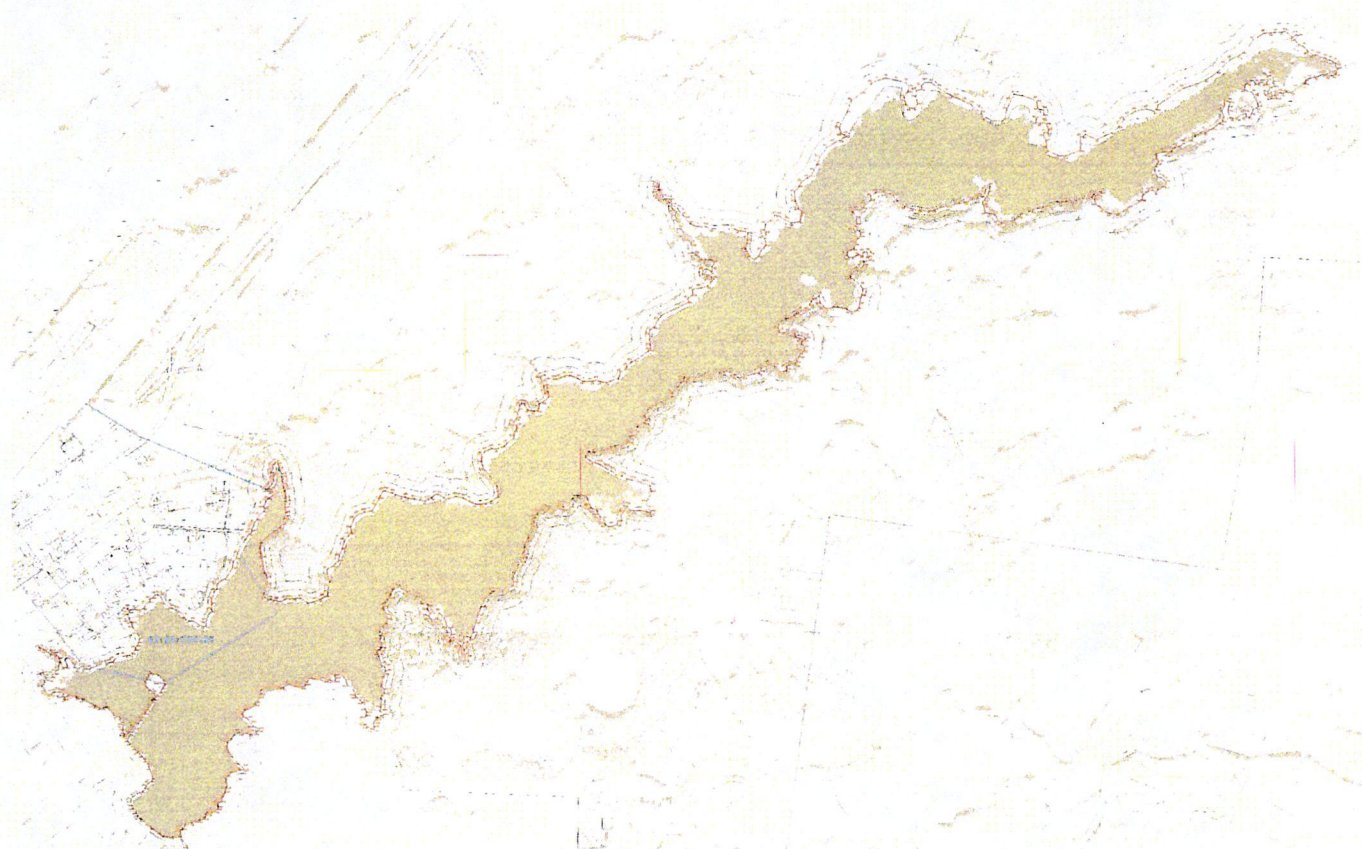
Обозначение характерных точек границ	Координаты	
	X	Y
1301	666 468,92	3 176 116,93
1302	666 462,91	3 176 114,46
1303	666 462,21	3 176 106,80
1304	666 458,13	3 176 101,81
1305	666 450,31	3 176 105,59
1	666 437,60	3 176 102,58

2. Общая площадь территории памятника природы регионального значения «Большой Кирсинский пруд» составляет 4 303 403 кв. метра (430,34 гектара).

3. Схема границ территории памятника природы регионального значения «Большой Кирсинский пруд» представлена в приложении.

к границам территории
памятника природы
регионального значения
«Большой Кирсинский пруд»

СХЕМА
границ территории памятника природы регионального значения
«Большой Кирсинский пруд»



Условные обозначения

- Границы территории памятника природы регионального значения «Большой Кирсинский пруд»
- 1 Номер поворотной точки

УТВЕРЖДЕНЫ

постановлением Правительства
Кировской области
от 07.12.2021 № 682-П

ГРАНИЦЫ
территории памятника природы регионального значения
«Средний Кирсинский пруд»

1. Система координат: МСК-43.

Обозначение характерных точек границ	Координаты	
	X	Y
1	666 276,52	3 176 165,24
2	666 252,64	3 176 175,00
3	666 241,25	3 176 185,92
4	666 232,61	3 176 196,65
5	666 238,56	3 176 224,66
6	666 241,54	3 176 269,96
7	666 248,22	3 176 312,97
8	666 263,98	3 176 335,64
9	666 280,57	3 176 365,11
10	666 281,94	3 176 375,16
11	666 279,99	3 176 392,16
12	666 268,37	3 176 413,92
13	666 241,25	3 176 445,21
14	666 230,98	3 176 464,36
15	666 226,37	3 176 497,25
16	666 222,90	3 176 533,83
17	666 216,51	3 176 555,78
18	666 214,66	3 176 575,08
19	666 205,48	3 176 591,85
20	666 201,01	3 176 610,32
21	666 199,90	3 176 623,40
22	666 196,77	3 176 634,82
23	666 194,52	3 176 655,47
24	666 193,39	3 176 664,96
25	666 189,29	3 176 680,64
26	666 189,23	3 176 698,37
27	666 179,43	3 176 722,77
28	666 156,90	3 176 759,34
29	666 147,41	3 176 769,82
30	666 140,82	3 176 789,28
31	666 120,55	3 176 867,83

Обозначение характерных точек границ	Координаты	
	X	Y
32	666 108,62	3 176 942,33
33	666 106,83	3 176 981,08
34	666 097,89	3 177 049,93
35	666 080,39	3 177 132,22
36	666 061,93	3 177 180,45
37	666 030,10	3 177 235,08
38	665 997,75	3 177 277,33
39	666 001,33	3 177 281,50
40	665 985,95	3 177 293,62
41	665 964,69	3 177 335,48
42	665 940,92	3 177 402,55
43	665 941,13	3 177 451,38
44	665 945,90	3 177 488,63
45	665 945,98	3 177 516,62
46	665 980,45	3 177 603,96
47	665 987,76	3 177 639,82
48	665 988,17	3 177 664,18
49	665 983,15	3 177 706,80
50	665 985,71	3 177 743,70
51	665 980,20	3 177 764,97
52	665 986,13	3 177 786,08
53	665 984,94	3 177 821,84
54	665 990,25	3 177 838,02
55	665 993,68	3 177 858,82
56	665 999,74	3 177 875,96
57	666 004,88	3 177 917,93
58	666 004,01	3 177 938,38
59	666 009,08	3 177 946,12
60	666 014,14	3 177 990,53
61	666 012,40	3 178 041,90
62	666 017,46	3 178 096,50
63	666 013,90	3 178 154,87
64	665 999,58	3 178 181,33
65	665 988,48	3 178 208,19
66	665 976,11	3 178 249,42
67	665 970,15	3 178 269,44
68	665 966,71	3 178 276,58
69	665 963,48	3 178 283,35
70	665 940,28	3 178 303,68
71	665 931,44	3 178 322,64
72	665 913,31	3 178 353,97
73	665 874,94	3 178 378,86
74	665 848,74	3 178 397,59
75	665 824,65	3 178 395,45
76	665 809,76	3 178 419,77
77	665 804,08	3 178 423,39

Обозначение характерных точек границ	Координаты	
	X	Y
78	665 799,69	3 178 419,00
79	665 805,88	3 178 402,98
80	665 803,43	3 178 397,81
81	665 797,23	3 178 391,87
82	665 805,50	3 178 379,47
83	665 798,52	3 178 370,69
84	665 798,78	3 178 356,47
85	665 791,81	3 178 358,55
86	665 786,13	3 178 351,57
87	665 794,23	3 178 332,24
88	665 804,21	3 178 294,99
89	665 801,62	3 178 288,53
90	665 788,98	3 178 301,98
91	665 787,69	3 178 290,35
92	665 788,39	3 178 262,94
93	665 803,95	3 178 229,11
94	665 800,85	3 178 202,25
95	665 809,24	3 178 174,35
96	665 820,61	3 178 152,64
97	665 820,09	3 178 133,79
98	665 810,79	3 178 124,74
99	665 806,14	3 178 083,15
100	665 810,28	3 178 060,67
101	665 819,96	3 178 042,59
102	665 817,38	3 178 028,38
103	665 802,40	3 178 019,60
104	665 785,48	3 178 005,39
105	665 769,20	3 177 989,63
106	665 746,47	3 177 961,73
107	665 728,90	3 177 931,76
108	665 720,37	3 177 914,20
109	665 717,27	3 177 891,46
110	665 719,43	3 177 854,79
111	665 724,84	3 177 836,98
112	665 735,02	3 177 810,89
113	665 742,32	3 177 795,69
114	665 770,94	3 177 780,72
115	665 771,60	3 177 763,63
116	665 781,08	3 177 757,77
117	665 783,61	3 177 744,06
118	665 782,27	3 177 731,24
119	665 772,92	3 177 726,77
120	665 764,31	3 177 701,75
121	665 754,54	3 177 690,25
122	665 741,87	3 177 675,25
123	665 728,92	3 177 661,50

Обозначение характерных точек границ	Координаты	
	X	Y
124	665 717,51	3 177 642,36
125	665 702,91	3 177 636,28
126	665 693,88	3 177 627,95
127	665 682,87	3 177 614,41
128	665 675,17	3 177 600,91
129	665 677,81	3 177 594,14
130	665 672,15	3 177 584,30
131	665 659,48	3 177 571,17
132	665 628,23	3 177 541,31
133	665 598,21	3 177 508,57
134	665 582,73	3 177 487,53
135	665 581,32	3 177 480,57
136	665 571,86	3 177 470,76
137	665 567,68	3 177 460,28
138	665 564,28	3 177 439,86
139	665 565,90	3 177 427,54
140	665 566,23	3 177 397,05
141	665 562,67	3 177 381,73
142	665 556,13	3 177 365,32
143	665 539,37	3 177 348,56
144	665 571,87	3 177 348,21
145	665 579,49	3 177 343,91
146	665 582,88	3 177 336,04
147	665 582,82	3 177 314,33
148	665 591,26	3 177 298,60
149	665 601,79	3 177 289,32
150	665 626,33	3 177 252,70
151	665 648,64	3 177 232,45
152	665 663,63	3 177 208,72
153	665 678,20	3 177 194,85
154	665 707,09	3 177 187,02
155	665 715,50	3 177 188,01
156	665 716,64	3 177 179,23
157	665 700,70	3 177 173,95
158	665 686,49	3 177 153,68
159	665 690,53	3 177 139,38
160	665 697,21	3 177 124,19
161	665 701,49	3 177 110,45
162	665 693,32	3 177 102,69
163	665 688,07	3 177 091,64
164	665 682,10	3 177 071,46
165	665 676,61	3 177 053,43
166	665 686,53	3 177 040,59
167	665 672,66	3 177 035,34
168	665 671,71	3 177 030,58
169	665 676,93	3 177 027,85

Обозначение характерных точек границ	Координаты	
	X	Y
170	665 709,43	3 177 029,08
171	665 723,18	3 177 010,70
172	665 719,65	3 176 990,20
173	665 719,18	3 176 975,33
174	665 722,90	3 176 962,99
175	665 730,60	3 176 955,61
176	665 736,82	3 176 953,30
177	665 745,77	3 176 959,92
178	665 749,94	3 176 956,34
179	665 751,73	3 176 944,72
180	665 758,94	3 176 936,73
181	665 755,90	3 176 926,54
182	665 764,32	3 176 913,62
183	665 764,24	3 176 903,29
184	665 756,70	3 176 894,32
185	665 758,69	3 176 889,60
186	665 765,65	3 176 886,62
187	665 804,58	3 176 887,03
188	665 805,57	3 176 880,98
189	665 778,15	3 176 871,29
190	665 776,00	3 176 865,41
191	665 784,57	3 176 851,40
192	665 780,64	3 176 816,38
193	665 780,72	3 176 796,49
194	665 782,62	3 176 777,77
195	665 784,28	3 176 753,50
196	665 808,72	3 176 740,66
197	665 785,70	3 176 737,43
198	665 772,06	3 176 731,05
199	665 756,66	3 176 713,33
200	665 747,63	3 176 686,99
201	665 741,96	3 176 649,62
202	665 739,48	3 176 622,20
203	665 731,68	3 176 618,80
204	665 735,32	3 176 614,25
205	665 732,43	3 176 591,56
206	665 739,85	3 176 556,27
207	665 742,91	3 176 528,60
208	665 744,15	3 176 498,86
209	665 748,38	3 176 478,98
210	665 759,05	3 176 466,43
211	665 776,01	3 176 459,12
212	665 786,94	3 176 444,85
213	665 784,90	3 176 428,95
214	665 786,07	3 176 415,37
215	665 787,31	3 176 402,69

Обозначение характерных точек границ	Координаты	
	X	Y
216	665 776,12	3 176 386,54
217	665 774,30	3 176 375,10
218	665 775,21	3 176 353,32
219	665 780,82	3 176 311,18
220	665 776,47	3 176 309,38
221	665 768,06	3 176 317,49
222	665 759,68	3 176 317,62
223	665 755,38	3 176 299,31
224	665 754,88	3 176 264,77
225	665 761,55	3 176 211,07
226	665 750,78	3 176 181,35
227	665 746,64	3 176 150,54
228	665 741,42	3 176 129,91
229	665 741,59	3 176 120,05
230	665 744,32	3 176 112,19
231	665 752,52	3 176 107,05
232	665 781,57	3 176 107,89
233	665 837,34	3 176 114,59
234	665 932,11	3 176 123,04
235	665 959,77	3 176 125,52
236	665 964,41	3 176 122,87
237	665 988,15	3 176 124,61
238	666 003,34	3 176 126,02
239	666 006,36	3 176 129,66
240	666 038,76	3 176 131,90
241	666 109,64	3 176 135,86
242	666 194,75	3 176 142,70
243	666 274,33	3 176 154,02
1	666 276,52	3 176 165,24

2. Общая площадь территории памятника природы регионального значения «Средний Кирсинский пруд» составляет 780 547 кв. метров (78,05 гектара).

3. Схема границ территории памятника природы регионального значения «Средний Кирсинский пруд» представлена в приложении.

Приложение

к границам территории
памятника природы
регионального значения
«Средний Кирсинский пруд»

СХЕМА
границ территории памятника природы регионального значения
«Средний Кирсинский пруд»



Условные обозначения

- Границы территории памятника природы регионального значения «Средний Кирсинский пруд»
- 1 Номер поворотной точки



УТВЕРЖДЕНЫ

постановлением Правительства
Кировской области
от 07.12.2021 № 682-П

ГРАНИЦЫ
территории памятника природы регионального значения
«Обнажение верхнеюрских пород у села Лойно (с остатками морских
моллюсков, аммонитов, белемнитов, ауцелл)»

1. Система координат: МСК-43.

Обозначение характерных точек границ	Координаты	
	X	Y
1	709 041,44	3 199 707,40
2	709 099,34	3 199 680,52
3	709 107,01	3 199 698,80
4	709 154,35	3 199 675,11
5	709 186,30	3 199 663,08
6	709 219,31	3 199 655,62
7	709 283,21	3 199 647,92
8	709 356,12	3 199 681,15
9	709 455,29	3 199 772,41
10	709 565,96	3 199 888,26
11	709 648,63	3 199 997,10
12	709 621,85	3 200 012,20
13	709 595,99	3 199 980,10
14	709 576,23	3 199 941,68
15	709 541,76	3 199 899,52
16	709 485,55	3 199 819,82
17	709 424,07	3 199 759,88
18	709 359,96	3 199 709,60
19	709 296,50	3 199 685,66
20	709 254,32	3 199 675,53
21	709 195,01	3 199 685,01
22	709 128,96	3 199 714,16
23	709 109,24	3 199 758,42
24	709 096,20	3 199 823,95
25	709 091,05	3 199 912,12
26	709 073,84	3 200 057,58
27	709 050,25	3 199 977,38
28	709 035,24	3 199 884,32
29	709 029,24	3 199 852,59
30	709 033,21	3 199 793,74

Обозначение характерных точек границ	Координаты	
	X	Y
1	709 041,44	3 199 707,40

2. Общая площадь территории памятника природы регионального значения «Обнажение верхнеюрских пород у села Лойно (с остатками морских моллюсков, аммонитов, белемнитов, ауцелл)» составляет 33 769 кв. метров (3,38 гектара).

3. Схема границ территории памятника природы регионального значения «Обнажение верхнеюрских пород у села Лойно (с остатками морских моллюсков, аммонитов, белемнитов, ауцелл)» представлена в приложении.

Приложение

к границам территории
памятника природы
регионального значения
«Обнажение верхнеюрских
пород у села Лойно
(с остатками морских
моллюсков, аммонитов,
белемнитов, ауцелл)»

СХЕМА

границ территории памятника природы регионального значения
«Обнажение верхнеюрских пород у села Лойно (с остатками морских
моллюсков, аммонитов, белемнитов, ауцелл)»



Условные обозначения

- Границы территории памятника природы регионального значения «Обнажение верхнеюрских пород у села Лойно (с остатками морских моллюсков, аммонитов, белемнитов, ауцелл)»
- 1 Номер поворотной точки