



ПРАВИТЕЛЬСТВО КИРОВСКОЙ ОБЛАСТИ

ПОСТАНОВЛЕНИЕ

15.04.2021

№ 188-П

г. Киров

О зонах охраны объекта культурного наследия (памятника истории и культуры) народов Российской Федерации регионального значения «Городская пожарная часть», расположенного по адресу: Кировская область, г. Киров, ул. Свободы, д. 113, требованиях к градостроительным регламентам в границах территорий данных зон и о признании утратившим силу постановления Правительства Кировской области от 09.10.2014 № 4/34

В соответствии с постановлением Правительства Российской Федерации от 12.09.2015 № 972 «Об утверждении Положения о зонах охраны объектов культурного наследия (памятников истории и культуры) народов Российской Федерации и о признании утратившими силу отдельных положений нормативных правовых актов Правительства Российской Федерации», пунктом 8 части 2 статьи 3, частью 2 статьи 8 Закона Кировской области от 04.05.2007 № 105-ЗО «Об объектах культурного наследия (памятниках истории и культуры) народов Российской Федерации, расположенных на территории Кировской области», на основании проекта зон охраны объекта культурного наследия (памятника истории и культуры) народов Российской Федерации регионального значения «Городская пожарная часть, 1867 г.», расположенного по адресу: г. Киров, ул. Свободы, д. 113, разработанного Кировским областным государственным автономным учреждением «Научно-производственный центр по охране объектов культурного наследия Кировской области», и представления управления государственной охраны объектов культурного наследия Кировской области Правительство Кировской области ПОСТАНОВЛЯЕТ:

1. Установить охранную зону объекта культурного наследия (памятника истории и культуры) народов Российской Федерации регионального значения «Городская пожарная часть», расположенного по адресу: Кировская область, г. Киров, ул. Свободы, д. 113, согласно приложению № 1.

2. Установить зону регулирования застройки и хозяйственной деятельности № 1 объекта культурного наследия (памятника истории и культуры) народов Российской Федерации регионального значения «Городская пожарная часть», расположенного по адресу: Кировская область, г. Киров, ул. Свободы, д. 113, согласно приложению № 2.

3. Установить зону регулирования застройки и хозяйственной деятельности № 2 объекта культурного наследия (памятника истории и культуры) народов Российской Федерации регионального значения «Городская пожарная часть», расположенного по адресу: Кировская область, г. Киров, ул. Свободы, д. 113, согласно приложению № 3.

4. Установить зону регулирования застройки и хозяйственной деятельности № 3 объекта культурного наследия (памятника истории и культуры) народов Российской Федерации регионального значения «Городская пожарная часть», расположенного по адресу: Кировская область, г. Киров, ул. Свободы, д. 113, согласно приложению № 4.

5. Установить зону регулирования застройки и хозяйственной деятельности № 4 объекта культурного наследия (памятника истории и культуры) народов Российской Федерации регионального значения «Городская пожарная часть», расположенного по адресу: Кировская область, г. Киров, ул. Свободы, д. 113, согласно приложению № 5.

6. Установить зону регулирования застройки и хозяйственной деятельности № 5 объекта культурного наследия (памятника истории и культуры) народов Российской Федерации регионального значения «Городская пожарная часть», расположенного по адресу: Кировская область, г. Киров, ул. Свободы, д. 113, согласно приложению № 6.

7. Установить зону регулирования застройки и хозяйственной деятельности № 6 объекта культурного наследия (памятника истории и культуры) народов Российской Федерации регионального значения

«Городская пожарная часть», расположенного по адресу: Кировская область, г. Киров, ул. Свободы, д. 113, согласно приложению № 7.

8. Установить зону регулирования застройки и хозяйственной деятельности № 7 объекта культурного наследия (памятника истории и культуры) народов Российской Федерации регионального значения «Городская пожарная часть», расположенного по адресу: Кировская область, г. Киров, ул. Свободы, д. 113, согласно приложению № 8.

9. Установить зону регулирования застройки и хозяйственной деятельности № 8 объекта культурного наследия (памятника истории и культуры) народов Российской Федерации регионального значения «Городская пожарная часть», расположенного по адресу: Кировская область, г. Киров, ул. Свободы, д. 113, согласно приложению № 9.

10. Установить зону регулирования застройки и хозяйственной деятельности № 9 объекта культурного наследия (памятника истории и культуры) народов Российской Федерации регионального значения «Городская пожарная часть», расположенного по адресу: Кировская область, г. Киров, ул. Свободы, д. 113, согласно приложению № 10.

11. Установить зону регулирования застройки и хозяйственной деятельности № 10 объекта культурного наследия (памятника истории и культуры) народов Российской Федерации регионального значения «Городская пожарная часть», расположенного по адресу: Кировская область, г. Киров, ул. Свободы, д. 113, согласно приложению № 11.

12. Установить зону регулирования застройки и хозяйственной деятельности № 11 объекта культурного наследия (памятника истории и культуры) народов Российской Федерации регионального значения «Городская пожарная часть», расположенного по адресу: Кировская область, г. Киров, ул. Свободы, д. 113, согласно приложению № 12.

13. Утвердить требования к градостроительным регламентам в границах территорий зон охраны объекта культурного наследия (памятника истории и культуры) народов Российской Федерации регионального значения «Городская пожарная часть», расположенного по адресу: Кировская область, г. Киров, ул. Свободы, д. 113, согласно приложению № 13.

14. Наделить управление государственной охраны объектов культурного наследия Кировской области полномочиями по возмещению убытков, причиненных ограничением прав лиц, указанных в пункте 2 статьи 57.1 Земельного кодекса Российской Федерации, в связи с установлением данных зон охраны.

15. Определить, что требования о возмещении убытков, причиненных ограничением прав лиц, указанных в пункте 2 статьи 57.1 Земельного кодекса Российской Федерации, в связи с установлением данных зон охраны могут быть предъявлены такими лицами в срок не более чем пять лет со дня установления зон охраны.

16. Признать утратившим силу постановление Правительства Кировской области от 09.10.2014 № 4/34 «Об утверждении границ зон охраны объекта культурного наследия (памятника истории и культуры) народов Российской Федерации регионального значения «Городская пожарная часть»; режимов использования земель и градостроительных регламентов в границах данных зон».

17. Настоящее постановление вступает в силу через десять дней после его официального опубликования.

Председатель Правительства
Кировской области А. Чурин



Приложение № 1

к постановлению Правительства
Кировской области
от 15.04.2021 № 188-П

ОХРАННАЯ ЗОНА

**объекта культурного наследия (памятника истории и культуры)
народов Российской Федерации регионального значения
«Городская пожарная часть», расположенного по адресу:
Кировская область, г. Киров, ул. Свободы, д. 113**

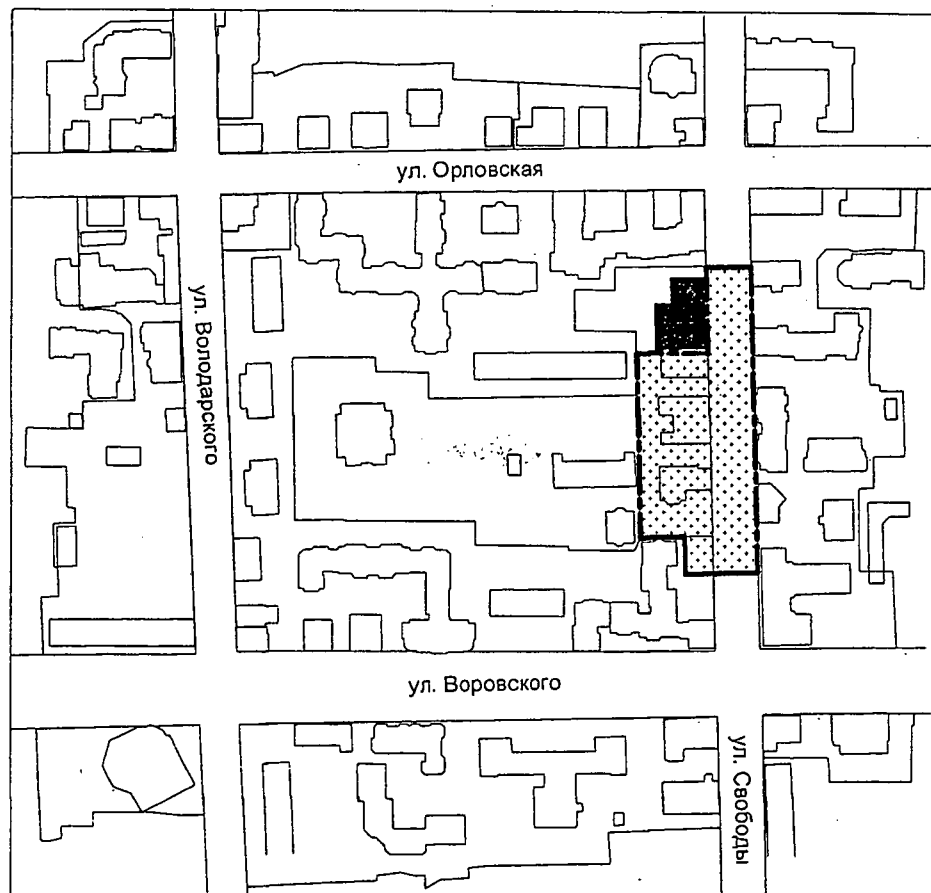
1. Охранная зона объекта культурного наследия (памятника истории и культуры) народов Российской Федерации регионального значения «Городская пожарная часть», расположенного по адресу: Кировская область, г. Киров, ул. Свободы, д. 113 (далее – охранная зона), имеет следующие координаты характерных точек ее границы в системе координат МСК-43:

Обозначение характерных точек границы охранной зо- ны	Координаты характерных точек границы охранной зо- ны в системе координат МСК-43		Метод определе- ния координат характерной точ- ки	Средняя квадратичная погрешность положения характерной точки
	X	Y		
1	583 306,60	2 199 346,20	геодезический метод	0,1 метра
2	583 307,36	2 199 366,49	геодезический метод	0,1 метра
3	583 160,99	2 199 370,26	геодезический метод	0,1 метра
4	583 160,39	2 199 335,15	геодезический метод	0,1 метра
5	583 178,24	2 199 334,85	геодезический метод	0,1 метра
6	583 177,60	2 199 313,50	геодезический метод	0,1 метра
7	583 264,36	2 199 312,31	геодезический метод	0,1 метра
8	583 265,24	2 199 346,69	геодезический метод	0,1 метра

Обозначение характерных точек границы охранной зо- ны	Координаты характерных точек границы охранной зо- ны в системе координат МСК-43		Метод определе- ния координат характерной точ- ки	Средняя квадратичная погрешность положения характерной точки
	X	Y		
1	583 306,60	2 199 346,20	геодезический метод	0,1 метра




2. Графическое описание местоположения границы охранной зоны отражено в приложении.

ГРАФИЧЕСКОЕ ОПИСАНИЕ местоположения границы охранной зоны



0 200 м

Условные обозначения

-  Объект культурного наследия (памятник истории и культуры) народов Российской Федерации регионального значения «Городская пожарная часть», расположенный по адресу: Кировская область, г. Киров, ул. Свободы, д. 113
-  Охранная зона
-  Граница охранной зоны

Приложение № 2

к постановлению Правительства
Кировской области
от 15.04.2021 № 188-17

ЗОНА
регулирования застройки и хозяйственной деятельности № 1
объекта культурного наследия (памятника истории и культуры)
народов Российской Федерации регионального значения
«Городская пожарная часть», расположенного по адресу:
Кировская область, г. Киров, ул. Свободы, д. 113

1. Зона регулирования застройки и хозяйственной деятельности № 1 объекта культурного наследия (памятника истории и культуры) народов Российской Федерации регионального значения «Городская пожарная часть», расположенного по адресу: Кировская область, г. Киров, ул. Свободы, д. 113 (далее – зона регулирования застройки и хозяйственной деятельности № 1), имеет следующие координаты характерных точек ее границы в системе координат МСК-43:

Обозначение характерных точек границы зоны регулирования застройки и хозяйственной деятельности № 1	Координаты характерных точек границы зоны регулирования застройки и хозяйственной деятельности № 1 в системе координат МСК-43		Метод определения координат характерной точки	Средняя квадратичная погрешность положения характерной точки
	X	Y		
1	583 124,60	2 199 350,50	геодезический метод	0,1 метра
2	583 124,40	2 199 330,00	геодезический метод	0,1 метра
3	583 124,10	2 199 281,10	геодезический метод	0,1 метра
4	583 123,80	2 199 243,50	геодезический метод	0,1 метра
5	583 123,80	2 199 236,80	геодезический метод	0,1 метра

Обозначение характерных точек границы зоны регули- рования за- стройки и хо- зяйственной деятельности № 1	Координаты характерных точек границы зоны регули- рования застройки и хозяй- ственной деятельности № 1 в системе координат МСК-43		Метод определе- ния координат характерной точ- ки	Средняя квадратичная погрешность положения характерной точки
	X	Y		
6	583 123,70	2 199 225,80	геодезический метод	0,1 метра
7	583 123,60	2 199 217,00	геодезический метод	0,1 метра
8	583 123,50	2 199 193,40	геодезический метод	0,1 метра
9	583 123,30	2 199 170,20	геодезический метод	0,1 метра
10	583 123,20	2 199 151,00	геодезический метод	0,1 метра
11	583 123,10	2 199 138,00	геодезический метод	0,1 метра
12	583 123,00	2 199 121,50	геодезический метод	0,1 метра
13	583 153,00	2 199 120,40	геодезический метод	0,1 метра
14	583 185,10	2 199 119,30	геодезический метод	0,1 метра
15	583 261,20	2 199 116,70	геодезический метод	0,1 метра
16	583 313,80	2 199 114,80	геодезический метод	0,1 метра
17	583 313,80	2 199 131,50	геодезический метод	0,1 метра
18	583 314,00	2 199 146,90	геодезический метод	0,1 метра
19	583 340,60	2 199 146,10	геодезический метод	0,1 метра
20	583 341,90	2 199 223,40	геодезический метод	0,1 метра
21	583 342,10	2 199 238,60	геодезический метод	0,1 метра
22	583 342,60	2 199 260,80	геодезический метод	0,1 метра

Обозначение характерных точек границы зоны регули- рования за- стройки и хо- зяйственной деятельности № 1	Координаты характерных точек границы зоны регули- рования застройки и хозяй- ственной деятельности № 1 в системе координат МСК-43		Метод определе- ния координат характерной точ- ки	Средняя квадратичная погрешность положения характерной точки
	X	Y		
23	583 342,60	2 199 266,90	геодезический метод	0,1 метра
24	583 343,10	2 199 302,40	геодезический метод	0,1 метра
25	583 343,60	2 199 329,50	геодезический метод	0,1 метра
26	583 343,80	2 199 344,60	геодезический метод	0,1 метра
27	583 306,60	2 199 346,20	геодезический метод	0,1 метра
28	583 305,94	2 199 300,13	геодезический метод	0,1 метра
29	583 293,80	2 199 299,81	геодезический метод	0,1 метра
30	583 293,79	2 199 283,32	геодезический метод	0,1 метра
31	583 276,31	2 199 283,78	геодезический метод	0,1 метра
32	583 276,26	2 199 312,30	геодезический метод	0,1 метра
33	583 264,36	2 199 312,31	геодезический метод	0,1 метра
34	583 244,89	2 199 312,57	геодезический метод	0,1 метра
35	583 244,80	2 199 303,90	геодезический метод	0,1 метра
36	583 244,20	2 199 271,40	геодезический метод	0,1 метра
37	583 244,30	2 199 265,00	геодезический метод	0,1 метра
38	583 243,70	2 199 221,90	геодезический метод	0,1 метра
39	583 243,60	2 199 213,90	геодезический метод	0,1 метра

Обозначение характерных точек границы зоны регули- рования за- стройки и хо- зяйственной деятельности № 1	Координаты характерных точек границы зоны регули- рования застройки и хозяй- ственной деятельности № 1 в системе координат МСК-43		Метод определе- ния координат характерной точ- ки	Средняя квадратичная погрешность положения характерной точки
	X	Y		
40	583 256,00	2 199 213,60	геодезический метод	0,1 метра
41	583 256,30	2 199 189,10	геодезический метод	0,1 метра
42	583 263,00	2 199 188,60	геодезический метод	0,1 метра
43	583 262,80	2 199 166,00	геодезический метод	0,1 метра
44	583 262,80	2 199 162,60	геодезический метод	0,1 метра
45	583 262,60	2 199 152,10	геодезический метод	0,1 метра
46	583 262,40	2 199 142,20	геодезический метод	0,1 метра
47	583 185,47	2 199 144,83	геодезический метод	0,1 метра
48	583 186,10	2 199 169,40	геодезический метод	0,1 метра
49	583 186,10	2 199 172,70	геодезический метод	0,1 метра
50	583 185,50	2 199 172,70	геодезический метод	0,1 метра
51	583 185,60	2 199 221,20	геодезический метод	0,1 метра
52	583 185,60	2 199 236,10	геодезический метод	0,1 метра
53	583 174,20	2 199 236,10	геодезический метод	0,1 метра
54	583 174,20	2 199 273,70	геодезический метод	0,1 метра
55	583 174,20	2 199 279,70	геодезический метод	0,1 метра
56	583 172,20	2 199 279,70	геодезический метод	0,1 метра

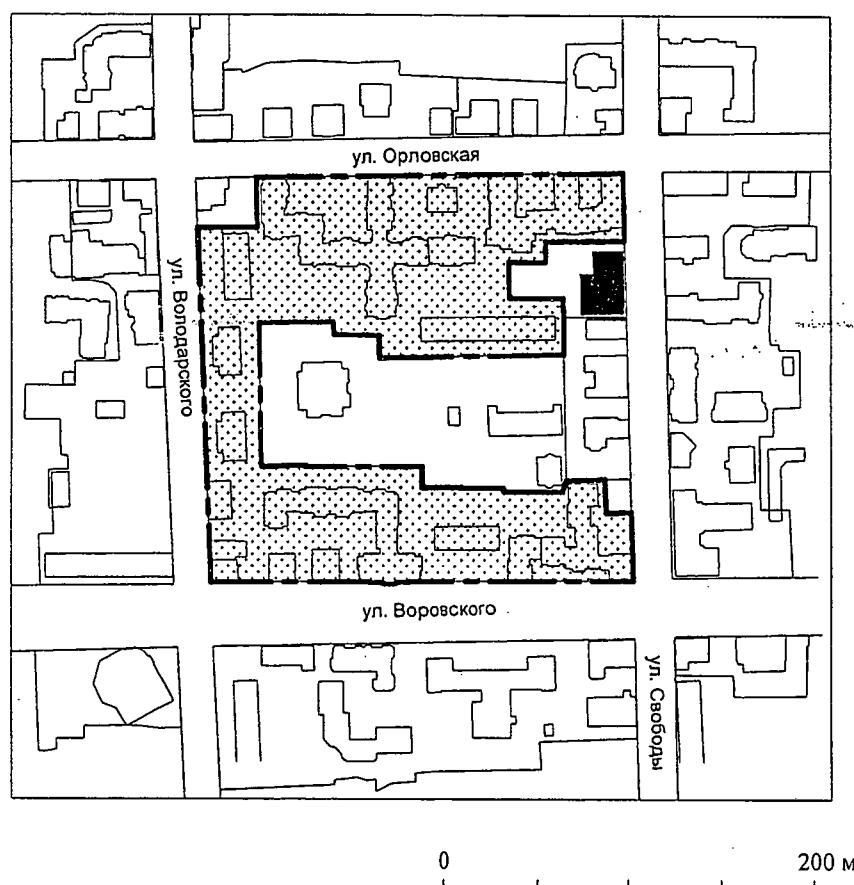
Обозначение характерных точек границы зоны регули- рования за- стройки и хо- зяйственной деятельности № 1	Координаты характерных точек границы зоны регули- рования застройки и хозяй- ственной деятельности № 1 в системе координат МСК-43		Метод определе- ния координат характерной точ- ки	Средняя квадратичная погрешность положения характерной точки
	X	Y		
57	583 172,50	2 199 311,60	геодезический метод	0,1 метра
58	583 177,60	2 199 313,50	геодезический метод	0,1 метра
59	583 178,24	2 199 334,85	геодезический метод	0,1 метра
60	583 160,39	2 199 335,15	геодезический метод	0,1 метра
61	583 160,61	2 199 349,44	геодезический метод	0,1 метра
1	583 124,60	2 199 350,50	геодезический метод	0,1 метра

2. Графическое описание местоположения границы зоны регулирова-
ния застройки и хозяйственной деятельности № 1 отражено в приложении.

Приложение

к зоне регулирования
застройки и хозяйственной
деятельности № 1

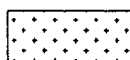
ГРАФИЧЕСКОЕ ОПИСАНИЕ
местоположения границы зоны регулирования застройки
и хозяйственной деятельности № 1




Условные обозначения



Объект культурного наследия (памятник истории и культуры) народов Российской Федерации регионального значения «Городская пожарная часть», расположенный по адресу: Кировская область, г. Киров, ул. Свободы, д. 113



Зона регулирования застройки и хозяйственной деятельности № 1



Граница зоны регулирования застройки и хозяйственной деятельности № 1

Приложение № 3

к постановлению Правительства
Кировской области
от 15.04.2021 № 188-П

ЗОНА
регулирования застройки и хозяйственной деятельности № 2
объекта культурного наследия (памятника истории и культуры)
народов Российской Федерации регионального значения
«Городская пожарная часть», расположенного по адресу:
Кировская область, г. Киров, ул. Свободы, д. 113

1. Зона регулирования застройки и хозяйственной деятельности № 2 объекта культурного наследия (памятника истории и культуры) народов Российской Федерации регионального значения «Городская пожарная часть», расположенного по адресу: Кировская область, г. Киров, ул. Свободы, д. 113 (далее – зона регулирования застройки и хозяйственной деятельности № 2), имеет следующие координаты характерных точек ее границы в системе координат МСК-43:

Обозначение характерных точек границы зоны регулирования застройки и хозяйственной деятельности № 2	Координаты характерных точек границы зоны регулирования застройки и хозяйственной деятельности № 2 в системе координат МСК-43		Метод определения координат характерной точки	Средняя квадратичная погрешность положения характерной точки
	X	Y		
62	583 177,60	2 199 313,50	геодезический метод	0,1 метра
63	583 172,50	2 199 311,60	геодезический метод	0,1 метра
64	583 172,20	2 199 279,70	геодезический метод	0,1 метра
65	583 174,20	2 199 279,70	геодезический метод	0,1 метра
66	583 174,20	2 199 273,70	геодезический метод	0,1 метра

Обозначение характерных точек границы зоны регули- рования за- стройки и хо- зяйственной деятельности № 2	Координаты характерных точек границы зоны регули- рования застройки и хозяй- ственной деятельности № 2 в системе координат МСК-43		Метод определе- ния координат характерной точ- ки	Средняя квадратичная погрешность положения характерной точки
	X	Y		
67	583 174,20	2 199 236,10	геодезический метод	0,1 метра
68	583 185,60	2 199 236,10	геодезический метод	0,1 метра
69	583 185,60	2 199 221,20	геодезический метод	0,1 метра
70	583 185,50	2 199 172,70	геодезический метод	0,1 метра
71	583 186,10	2 199 172,70	геодезический метод	0,1 метра
72	583 186,10	2 199 169,40	геодезический метод	0,1 метра
73	583 185,47	2 199 144,83	геодезический метод	0,1 метра
74	583 262,40	2 199 142,20	геодезический метод	0,1 метра
75	583 262,60	2 199 152,10	геодезический метод	0,1 метра
76	583 262,80	2 199 162,60	геодезический метод	0,1 метра
77	583 262,80	2 199 166,00	геодезический метод	0,1 метра
78	583 263,00	2 199 188,60	геодезический метод	0,1 метра
79	583 256,30	2 199 189,10	геодезический метод	0,1 метра
80	583 256,00	2 199 213,60	геодезический метод	0,1 метра
81	583 243,60	2 199 213,90	геодезический метод	0,1 метра
82	583 243,70	2 199 221,90	геодезический метод	0,1 метра
83	583 244,30	2 199 265,00	геодезический метод	0,1 метра

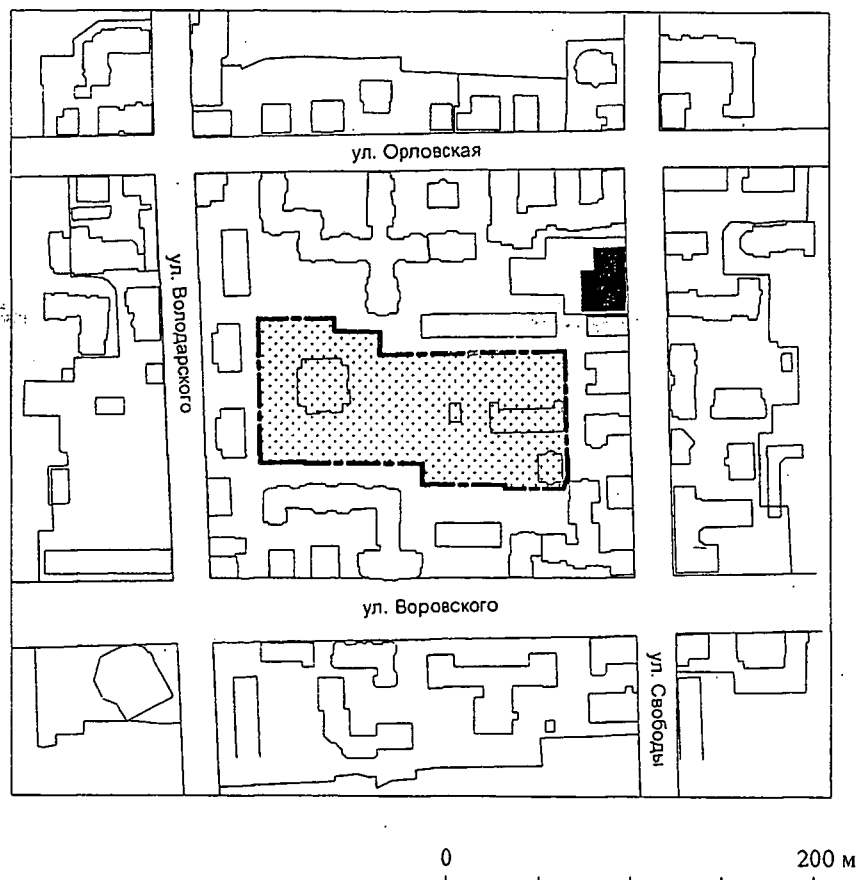
Обозначение характерных точек границы зоны регули- рования за- стройки и хо- зяйственной деятельности № 2	Координаты характерных точек границы зоны регули- рования застройки и хозяй- ственной деятельности № 2 в системе координат МСК-43		Метод определе- ния координат характерной точ- ки	Средняя квадратичная погрешность положения характерной точки
	X	Y		
84	583 244,20	2 199 271,40	геодезический метод	0,1 метра
85	583 244,80	2 199 303,90	геодезический метод	0,1 метра
86	583 244,89	2 199 312,57	геодезический метод	0,1 метра
62	583 177,60	2 199 313,50	геодезический метод	0,1 метра

2. Графическое описание местоположения границы зоны регулирова-
ния застройки и хозяйственной деятельности № 2 отражено в приложении.

Приложение

к зоне регулирования
застройки и хозяйственной
деятельности № 2

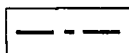
ГРАФИЧЕСКОЕ ОПИСАНИЕ
местоположения границы зоны регулирования застройки
и хозяйственной деятельности № 2

**Условные обозначения**

Объект культурного наследия (памятник истории и культуры) народов Российской Федерации регионального значения «Городская пожарная часть», расположенный по адресу: Кировская область, г. Киров, ул. Свободы, д. 113



Зона регулирования застройки и хозяйственной деятельности № 2



Граница зоны регулирования застройки и хозяйственной деятельности № 2

Приложение № 4

к постановлению Правительства
Кировской области
от 15.04.2021 № 188-П

ЗОНА
регулирования застройки и хозяйственной деятельности № 3
объекта культурного наследия (памятника истории и культуры)
народов Российской Федерации регионального значения
«Городская пожарная часть», расположенного по адресу:
Кировская область, г. Киров, ул. Свободы, д. 113

1. Зона регулирования застройки и хозяйственной деятельности № 3 объекта культурного наследия (памятника истории и культуры) народов Российской Федерации регионального значения «Городская пожарная часть», расположенного по адресу: Кировская область, г. Киров, ул. Свободы, д. 113 (далее – зона регулирования застройки и хозяйственной деятельности № 3), имеет следующие координаты характерных точек ее границы в системе координат МСК-43:

Обозначение характерных точек границы зоны регулирования застройки и хозяйственной деятельности № 3	Координаты характерных точек границы зоны регулирования застройки и хозяйственной деятельности № 3 в системе координат МСК-43		Метод определения координат характерной точки	Средняя квадратичная погрешность положения характерной точки
	X	Y		
87	583 121,80	2 199 102,00	геодезический метод	0,1 метра
88	583 121,40	2 199 031,10	геодезический метод	0,1 метра
89	583 148,70	2 199 030,50	геодезический метод	0,1 метра
90	583 149,00	2 199 038,40	геодезический метод	0,1 метра
91	583 162,70	2 199 038,00	геодезический метод	0,1 метра

Обозначение характерных точек границы зоны регули- рования за- стройки и хо- зяйственной деятельности № 3	Координаты характерных точек границы зоны регули- рования застройки и хозяй- ственной деятельности № 3 в системе координат МСК-43		Метод определе- ния координат характерной точ- ки	Средняя квадратичная погрешность положения характерной точки
	X	Y		
92	583 162,60	2 199 036,30	геодезический метод	0,1 метра
93	583 183,40	2 199 035,80	геодезический метод	0,1 метра
94	583 183,80	2 199 046,50	геодезический метод	0,1 метра
95	583 190,60	2 199 046,10	геодезический метод	0,1 метра
96	583 191,00	2 199 042,40	геодезический метод	0,1 метра
97	583 192,50	2 199 042,30	геодезический метод	0,1 метра
98	583 210,10	2 199 042,10	геодезический метод	0,1 метра
99	583 209,70	2 199 022,70	геодезический метод	0,1 метра
100	583 228,20	2 199 023,20	геодезический метод	0,1 метра
101	583 228,30	2 199 036,80	геодезический метод	0,1 метра
102	583 228,30	2 199 042,50	геодезический метод	0,1 метра
103	583 228,30	2 199 050,10	геодезический метод	0,1 метра
104	583 241,10	2 199 050,00	геодезический метод	0,1 метра
105	583 241,59	2 199 073,96	геодезический метод	0,1 метра
106	583 260,60	2 199 073,20	геодезический метод	0,1 метра
107	583 277,70	2 199 072,30	геодезический метод	0,1 метра
108	583 282,60	2 199 067,50	геодезический метод	0,1 метра

Обозначение характерных точек границы зоны регули- рования за- стройки и хо- зяйственной деятельности № 3	Координаты характерных точек границы зоны регули- рования застройки и хозяй- ственной деятельности № 3 в системе координат МСК-43		Метод определе- ния координат характерной точ- ки	Средняя квадратичная погрешность положения характерной точки
	X	Y		
109	583 282,50	2 199 065,80	геодезический метод	0,1 метра
110	583 283,50	2 199 065,70	геодезический метод	0,1 метра
111	583 284,50	2 199 057,80	геодезический метод	0,1 метра
112	583 284,00	2 199 048,20	геодезический метод	0,1 метра
113	583 285,60	2 199 048,20	геодезический метод	0,1 метра
114	583 312,90	2 199 047,10	геодезический метод	0,1 метра
115	583 323,70	2 199 046,80	геодезический метод	0,1 метра
116	583 338,30	2 199 046,40	геодезический метод	0,1 метра
117	583 338,80	2 199 068,60	геодезический метод	0,1 метра
118	583 339,40	2 199 092,80	геодезический метод	0,1 метра
119	583 286,40	2 199 095,00	геодезический метод	0,1 метра
120	583 247,60	2 199 096,60	геодезический метод	0,1 метра
121	583 242,00	2 199 096,90	геодезический метод	0,1 метра
122	583 227,80	2 199 097,50	геодезический метод	0,1 метра
123	583 211,50	2 199 098,20	геодезический метод	0,1 метра
124	583 192,50	2 199 099,00	геодезический метод	0,1 метра
125	583 176,00	2 199 099,70	геодезический метод	0,1 метра

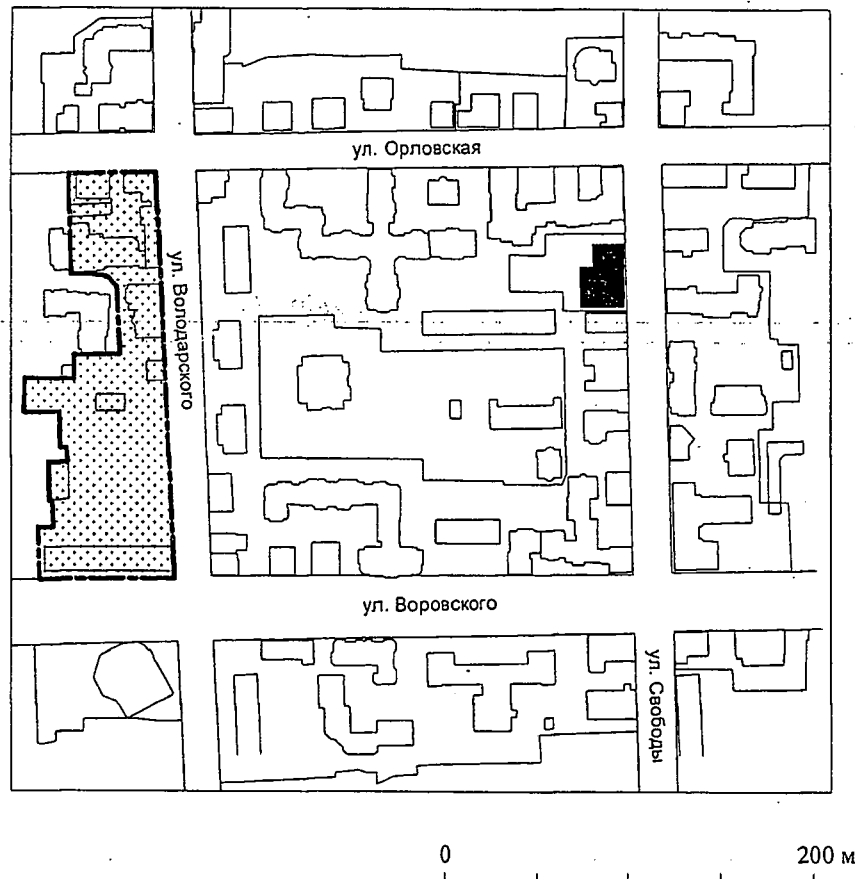
Обозначение характерных точек границы зоны регули- рования за- стройки и хо- зяйственной деятельности № 3	Координаты характерных точек границы зоны регули- рования застройки и хозяй- ственной деятельности № 3 в системе координат МСК-43		Метод определе- ния координат характерной точ- ки	Средняя квадратичная погрешность положения характерной точки
	X	Y		
87	583 121,80	2 199 102,00	геодезический метод	0,1 метра

2. Графическое описание местоположения границы зоны регулирова-
ния застройки и хозяйственной деятельности № 3 отражено в приложении.

Приложение

к зоне регулирования
застройки и хозяйственной
деятельности № 3

ГРАФИЧЕСКОЕ ОПИСАНИЕ
местоположения границы зоны регулирования застройки
и хозяйственной деятельности № 3



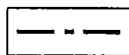
Условные обозначения



Объект культурного наследия (памятник истории и культуры) народов Российской Федерации регионального значения «Городская пожарная часть», расположенный по адресу: Кировская область, г. Киров, ул. Свободы, д. 113



Зона регулирования застройки и хозяйственной деятельности № 3



Граница зоны регулирования застройки и хозяйственной деятельности № 3

Приложение № 5

к постановлению Правительства
Кировской области
от 15.04.2021 № 188-П

ЗОНА

**регулирования застройки и хозяйственной деятельности № 4
объекта культурного наследия (памятника истории и культуры)
народов Российской Федерации регионального значения
«Городская пожарная часть», расположенного по адресу:
Кировская область, г. Киров, ул. Свободы, д. 113**

1. Зона регулирования застройки и хозяйственной деятельности № 4 объекта культурного наследия (памятника истории и культуры) народов Российской Федерации регионального значения «Городская пожарная часть», расположенного по адресу: Кировская область, г. Киров, ул. Свободы, д. 113 (далее – зона регулирования застройки и хозяйственной деятельности № 4), имеет следующие координаты характерных точек ее границы в системе координат МСК-43:

Обозначение характерных точек границы зоны регулирования застройки и хозяйственной деятельности № 4	Координаты характерных точек границы зоны регулирования застройки и хозяйственной деятельности № 4 в системе координат МСК-43		Метод определения координат характерной точки	Средняя квадратичная погрешность положения характерной точки
	X	Y		
126	583 360,60	2 199 092,10	геодезический метод	0,1 метра
127	583 360,30	2 199 075,40	геодезический метод	0,1 метра
128	583 360,10	2 199 062,30	геодезический метод	0,1 метра
129	583 359,50	2 199 032,40	геодезический метод	0,1 метра
130	583 388,00	2 199 032,40	геодезический метод	0,1 метра

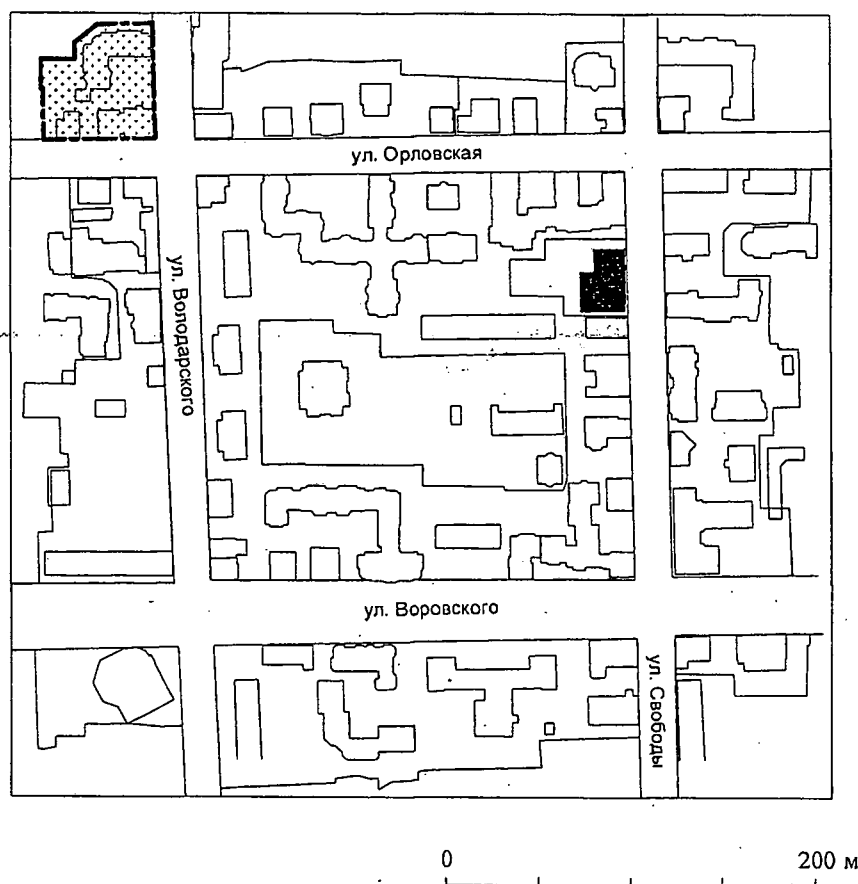
Обозначение характерных точек границы зоны регули- рования за- стройки и хо- зяйственной деятельности № 4	Координаты характерных точек границы зоны регули- рования застройки и хозяй- ственной деятельности № 4 в системе координат МСК-43		Метод определе- ния координат характерной точ- ки	Средняя квадратичная погрешность положения характерной точки
	X	Y		
131	583 388,00	2 199 031,00	геодезический метод	0,1 метра
132	583 394,00	2 199 031,00	геодезический метод	0,1 метра
133	583 404,30	2 199 030,80	геодезический метод	0,1 метра
134	583 404,40	2 199 048,50	геодезический метод	0,1 метра
135	583 413,40	2 199 048,00	геодезический метод	0,1 метра
136	583 423,40	2 199 060,80	геодезический метод	0,1 метра
137	583 423,40	2 199 070,20	геодезический метод	0,1 метра
138	583 423,00	2 199 071,50	геодезический метод	0,1 метра
139	583 423,60	2 199 090,20	геодезический метод	0,1 метра
140	583 381,20	2 199 091,50	геодезический метод	0,1 метра
126	583 360,60	2 199 092,10	геодезический метод	0,1 метра



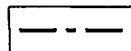
2. Графическое описание местоположения границы зоны регулирова-
ния застройки и хозяйственной деятельности № 4 отражено в приложении.

Приложение

к зоне регулирования
застройки и хозяйственной
деятельности № 4

ГРАФИЧЕСКОЕ ОПИСАНИЕ
местоположения границы зоны регулирования застройки
и хозяйственной деятельности № 4

**Условные обозначения**

-  Объект культурного наследия (памятник истории и культуры) народов Российской Федерации регионального значения «Городская пожарная часть», расположенный по адресу: Кировская область, г. Киров, ул. Свободы, д. 113
-  Зона регулирования застройки и хозяйственной деятельности № 4
-  Граница зоны регулирования застройки и хозяйственной деятельности № 4

Приложение № 6

к постановлению Правительства
Кировской области
от 15.04.2021 № 188-П

ЗОНА

**регулирования застройки и хозяйственной деятельности № 5
объекта культурного наследия (памятника истории и культуры)
народов Российской Федерации регионального значения
«Городская пожарная часть», расположенного по адресу:
Кировская область, г. Киров, ул. Свободы, д. 113**

1. Зона регулирования застройки и хозяйственной деятельности № 5 объекта культурного наследия (памятника истории и культуры) народов Российской Федерации регионального значения «Городская пожарная часть», расположенного по адресу: Кировская область, г. Киров, ул. Свободы, д. 113 (далее – зона регулирования застройки и хозяйственной деятельности № 5), имеет следующие координаты характерных точек ее границы в системе координат МСК-43:

Обозначение характерных точек границы зоны регулирования застройки и хозяйственной деятельности № 5	Координаты характерных точек границы зоны регулирования застройки и хозяйственной деятельности № 5 в системе координат МСК-43		Метод определения координат характерной точки	Средняя квадратичная погрешность положения характерной точки
	X	Y		
141	583 359,20	2 199 112,70	геодезический метод	0,1 метра
142	583 375,00	2 199 112,20	геодезический метод	0,1 метра
143	583 397,60	2 199 111,40	геодезический метод	0,1 метра
144	583 398,70	2 199 138,40	геодезический метод	0,1 метра
145	583 396,60	2 199 138,60	геодезический метод	0,1 метра

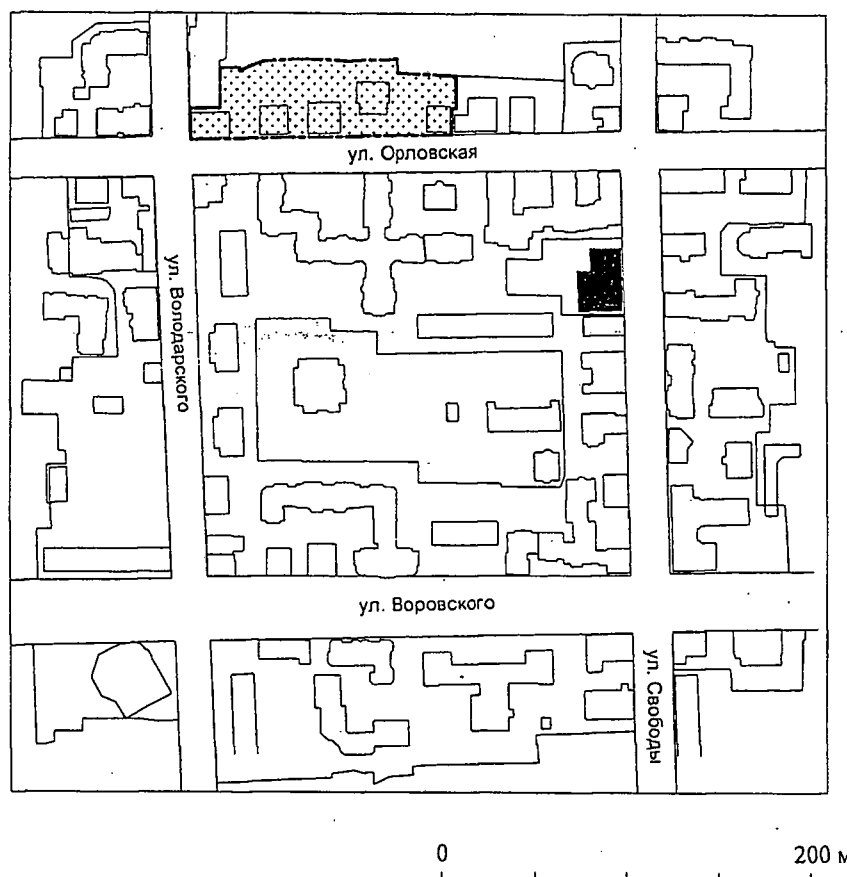
Обозначение характерных точек границы зоны регули- рования за- стройки и хо- зяйственной деятельности № 5	Координаты характерных точек границы зоны регули- рования застройки и хозяй- ственной деятельности № 5 в системе координат МСК-43		Метод определе- ния координат характерной точ- ки	Средняя квадратичная погрешность положения характерной точки
	X	Y		
146	583 400,00	2 199 147,40	геодезический метод	0,1 метра
147	583 402,00	2 199 152,00	геодезический метод	0,1 метра
148	583 403,20	2 199 174,20	геодезический метод	0,1 метра
149	583 402,30	2 199 195,30	геодезический метод	0,1 метра
150	583 402,20	2 199 197,20	геодезический метод	0,1 метра
151	583 402,60	2 199 224,70	геодезический метод	0,1 метра
152	583 395,10	2 199 224,50	геодезический метод	0,1 метра
153	583 393,70	2 199 255,80	геодезический метод	0,1 метра
154	583 375,80	2 199 256,50	геодезический метод	0,1 метра
155	583 375,80	2 199 253,90	геодезический метод	0,1 метра
156	583 362,20	2 199 254,00	геодезический метод	0,1 метра
157	583 361,60	2 199 224,60	геодезический метод	0,1 метра
158	583 361,00	2 199 197,50	геодезический метод	0,1 метра
159	583 360,50	2 199 172,30	геодезический метод	0,1 метра
160	583 359,70	2 199 134,90	геодезический метод	0,1 метра
141	583 359,20	2 199 112,70	геодезический метод	0,1 метра

2. Графическое описание местоположения границы зоны регулирования застройки и хозяйственной деятельности № 5 отражено в приложении.

Приложение

к зоне регулирования
застройки и хозяйственной
деятельности № 5

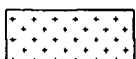
ГРАФИЧЕСКОЕ ОПИСАНИЕ
местоположения границы зоны регулирования застройки
и хозяйственной деятельности № 5



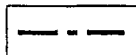
Условные обозначения



Объект культурного наследия (памятник истории и культуры) народов Российской Федерации регионального значения «Городская пожарная часть», расположенный по адресу: Кировская область, г. Киров, ул. Свободы, д. 113



Зона регулирования застройки и хозяйственной деятельности № 5



Граница зоны регулирования застройки и хозяйственной деятельности № 5

Приложение № 7

к постановлению Правительства
Кировской области
от 15.04.2021 № 188-П

ЗОНА
регулирования застройки и хозяйственной деятельности № 6
объекта культурного наследия (памятника истории и культуры)
народов Российской Федерации регионального значения
«Городская пожарная часть», расположенного по адресу:
Кировская область, г. Киров, ул. Свободы, д. 113

1. Зона регулирования застройки и хозяйственной деятельности № 6 объекта культурного наследия (памятника истории и культуры) народов Российской Федерации регионального значения «Городская пожарная часть», расположенного по адресу: Кировская область, г. Киров, ул. Свободы, д. 113 (далее – зона регулирования застройки и хозяйственной деятельности № 6), имеет следующие координаты характерных точек ее границы в системе координат МСК-43:

Обозначение характерных точек границы зоны регулирования застройки и хозяйственной деятельности № 6	Координаты характерных точек границы зоны регулирования застройки и хозяйственной деятельности № 6 в системе координат МСК-43		Метод определения координат характерной точки	Средняя квадратичная погрешность положения характерной точки
	X	Y		
161	583 363,44	2 199 312,64	геодезический метод	0,1 метра
162	583 369,20	2 199 312,90	геодезический метод	0,1 метра
163	583 382,10	2 199 313,50	геодезический метод	0,1 метра
164	583 384,50	2 199 313,40	геодезический метод	0,1 метра
165	583 391,43	2 199 313,18	геодезический метод	0,1 метра

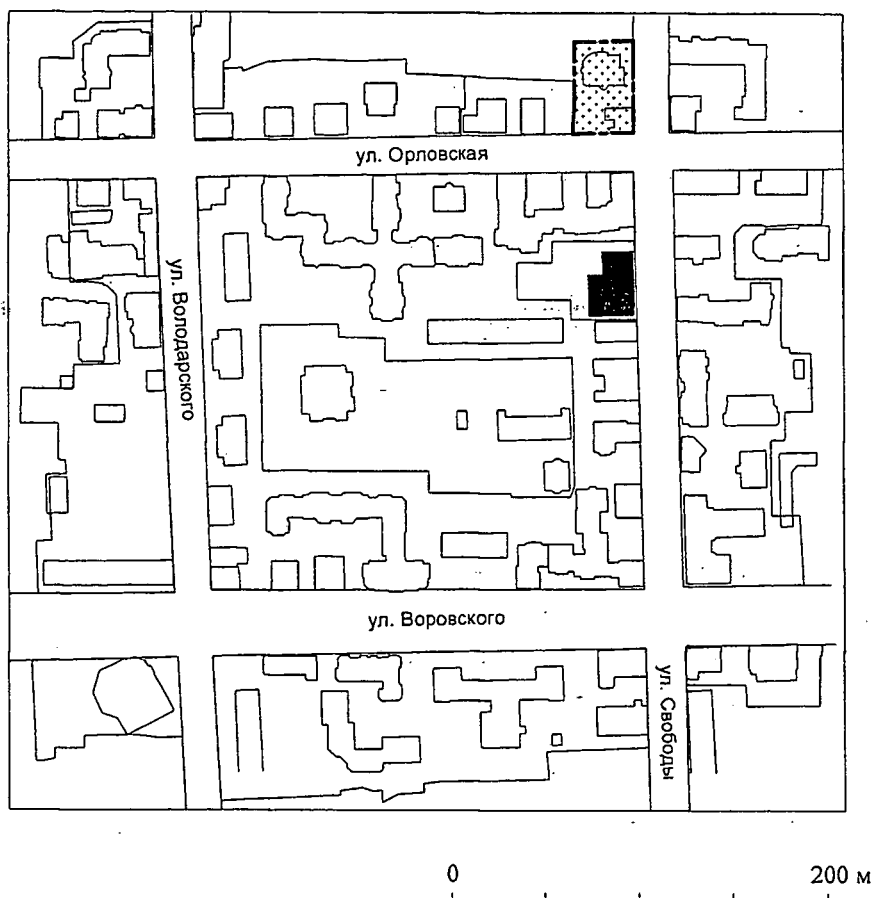
Обозначение характерных точек границы зоны регули- рования за- стройки и хо- зяйственной деятельности № 6	Координаты характерных точек границы зоны регули- рования застройки и хозяй- ственной деятельности № 6 в системе координат МСК-43		Метод определе- ния координат характерной точ- ки	Средняя квадратичная погрешность положения характерной точки
	X	Y		
166	583 394,80	2 199 313,10	геодезический метод	0,1 метра
167	583 411,90	2 199 312,60	геодезический метод	0,1 метра
168	583 412,90	2 199 343,00	геодезический метод	0,1 метра
169	583 383,50	2 199 344,00	геодезический метод	0,1 метра
170	583 364,10	2 199 344,60	геодезический метод	0,1 метра
161	583 363,44	2 199 312,64	геодезический метод	0,1 метра

2. Графическое описание местоположения границы зоны регулирова-
ния застройки и хозяйственной деятельности № 6 отражено в приложении.



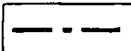
Приложение

к зоне регулирования
застройки и хозяйственной
деятельности № 6

ГРАФИЧЕСКОЕ ОПИСАНИЕ
местоположения границы зоны регулирования застройки
и хозяйственной деятельности № 6



Условные обозначения

- 
Объект культурного наследия (памятник истории и культуры) народов Российской Федерации регионального значения «Городская пожарная часть», расположенный по адресу: Кировская область, г. Киров, ул. Свободы, д. 113
- 
Зона регулирования застройки и хозяйственной деятельности № 6
- 
Граница зоны регулирования застройки и хозяйственной деятельности № 6

Приложение № 8

к постановлению Правительства
Кировской области
от 15.04.2021 № 188-17

ЗОНА

**регулирования застройки и хозяйственной деятельности № 7
объекта культурного наследия (памятника истории и культуры)
народов Российской Федерации регионального значения
«Городская пожарная часть», расположенного по адресу:
Кировская область, г. Киров, ул. Свободы, д. 113**

1. Зона регулирования застройки и хозяйственной деятельности № 7 объекта культурного наследия (памятника истории и культуры) народов Российской Федерации регионального значения «Городская пожарная часть»; расположенного по адресу: Кировская область, г. Киров, ул. Свободы, д. 113 (далее – зона регулирования застройки и хозяйственной деятельности № 7), имеет следующие координаты характерных точек ее границы в системе координат МСК-43:

Обозначение характерных точек границы зоны регулирования застройки и хозяйственной деятельности № 7	Координаты характерных точек границы зоны регулирования застройки и хозяйственной деятельности № 7 в системе координат МСК-43		Метод определения координат характерной точки	Средняя квадратичная погрешность положения характерной точки
	X	Y		
171	583 364,00	2 199 362,50	геодезический метод	0,1 метра
172	583 388,20	2 199 361,90	геодезический метод	0,1 метра
173	583 422,19	2 199 360,87	геодезический метод	0,1 метра
174	583 422,10	2 199 382,80	геодезический метод	0,1 метра
175	583 421,70	2 199 427,10	геодезический метод	0,1 метра

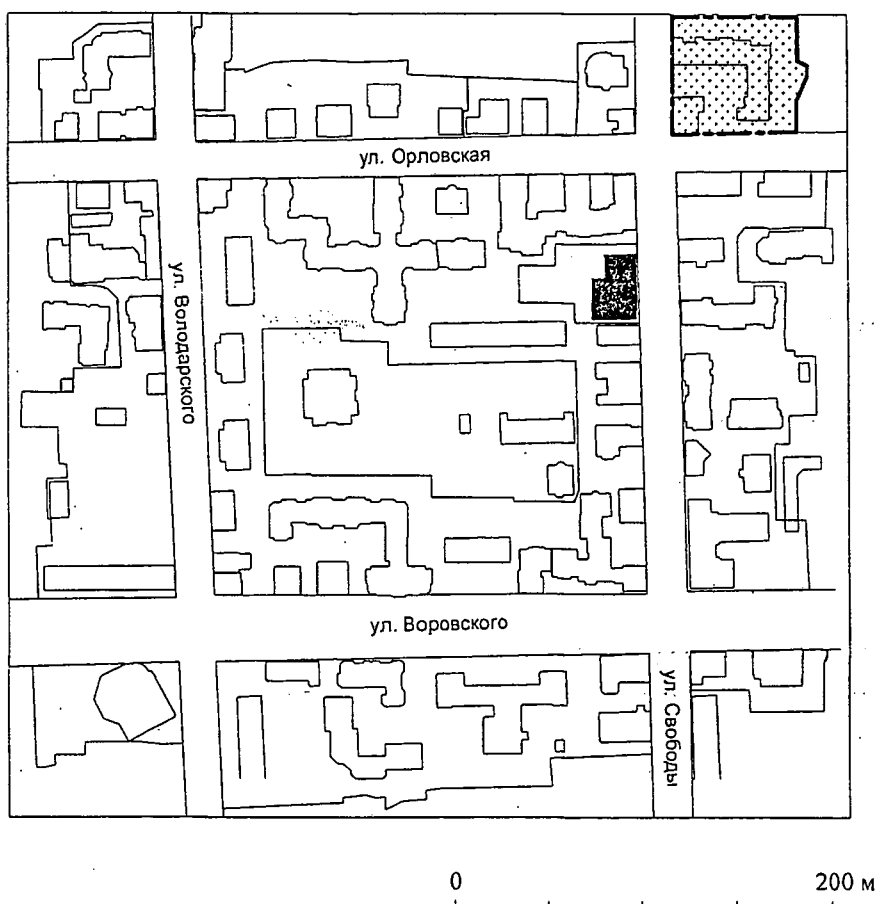
Обозначение характерных точек границы зоны регули- рования за- стройки и хо- зяйственной деятельности № 7	Координаты характерных точек границы зоны регули- рования застройки и хозяй- ственной деятельности № 7 в системе координат МСК-43		Метод определе- ния координат характерной точ- ки	Средняя квадратичная погрешность положения характерной точки
	X	Y		
176	583 399,90	2 199 427,80	геодезический метод	0,1 метра
177	583 398,80	2 199 431,30	геодезический метод	0,1 метра
178	583 389,80	2 199 430,50	геодезический метод	0,1 метра
179	583 386,50	2 199 427,90	геодезический метод	0,1 метра
180	583 365,40	2 199 428,40	геодезический метод	0,1 метра
181	583 364,80	2 199 396,70	геодезический метод	0,1 метра
171	583 364,00	2 199 362,50	геодезический метод	0,1 метра

2. Графическое описание местоположения границы зоны регулирова-
ния застройки и хозяйственной деятельности № 7 отражено в приложении.

Приложение

к зоне регулирования
застройки и хозяйственной
деятельности № 7

ГРАФИЧЕСКОЕ ОПИСАНИЕ
местоположения границы зоны регулирования застройки
и хозяйственной деятельности № 7



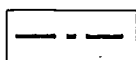
Условные обозначения



Объект культурного наследия (памятник истории и культуры) народов Российской Федерации регионального значения «Городская пожарная часть», расположенный по адресу: Кировская область, г. Киров, ул. Свободы, д. 113



Зона регулирования застройки и хозяйственной деятельности № 7



Граница зоны регулирования застройки и хозяйственной деятельности № 7

Приложение № 9

к постановлению Правительства
Кировской области
от 15.04.2021 № 188-П

ЗОНА

**регулирования застройки и хозяйственной деятельности № 8
объекта культурного наследия (памятника истории и культуры)
народов Российской Федерации регионального значения
«Городская пожарная часть», расположенного по адресу:
Кировская область, г. Киров, ул. Свободы, д. 113**

1. Зона регулирования застройки и хозяйственной деятельности № 8 объекта культурного наследия (памятника истории и культуры) народов Российской Федерации регионального значения «Городская пожарная часть», расположенного по адресу: Кировская область, г. Киров, ул. Свободы, д. 113 (далее – зона регулирования застройки и хозяйственной деятельности № 8), имеет следующие координаты характерных точек ее границы в системе координат МСК-43:

Обозначение характерных точек границы зоны регулирования застройки и хозяйственной деятельности № 8	Координаты характерных точек границы зоны регулирования застройки и хозяйственной деятельности № 8 в системе координат МСК-43		Метод определения координат характерной точки	Средняя квадратичная погрешность положения характерной точки
	X	Y		
182	583 344,00	2 199 365,50	геодезический метод	0,1 метра
183	583 344,70	2 199 404,40	геодезический метод	0,1 метра
184	583 345,30	2 199 443,10	геодезический метод	0,1 метра
185	583 316,30	2 199 443,30	геодезический метод	0,1 метра
186	583 316,20	2 199 428,70	геодезический метод	0,1 метра

Обозначение характерных точек границы зоны регули- рования за- стройки и хо- зяйственной деятельности № 8	Координаты характерных точек границы зоны регули- рования застройки и хозяй- ственной деятельности № 8 в системе координат МСК-43		Метод определе- ния координат характерной точ- ки	Средняя квадратичная погрешность положения характерной точки
	X	Y		
187	583 314,90	2 199 414,60	геодезический метод	0,1 метра
188	583 315,70	2 199 412,30	геодезический метод	0,1 метра
189	583 315,50	2 199 402,00	геодезический метод	0,1 метра
190	583 311,20	2 199 398,60	геодезический метод	0,1 метра
191	583 287,77	2 199 399,11	геодезический метод	0,1 метра
192	583 287,90	2 199 423,50	геодезический метод	0,1 метра
193	583 259,40	2 199 423,30	геодезический метод	0,1 метра
194	583 252,00	2 199 423,90	геодезический метод	0,1 метра
195	583 252,10	2 199 428,40	геодезический метод	0,1 метра
196	583 249,30	2 199 428,50	геодезический метод	0,1 метра
197	583 249,20	2 199 439,40	геодезический метод	0,1 метра
198	583 242,70	2 199 439,60	геодезический метод	0,1 метра
199	583 218,40	2 199 440,30	геодезический метод	0,1 метра
200	583 217,80	2 199 425,60	геодезический метод	0,1 метра
201	583 203,00	2 199 425,70	геодезический метод	0,1 метра
202	583 202,80	2 199 418,40	геодезический метод	0,1 метра
203	583 186,00	2 199 418,60	геодезический метод	0,1 метра

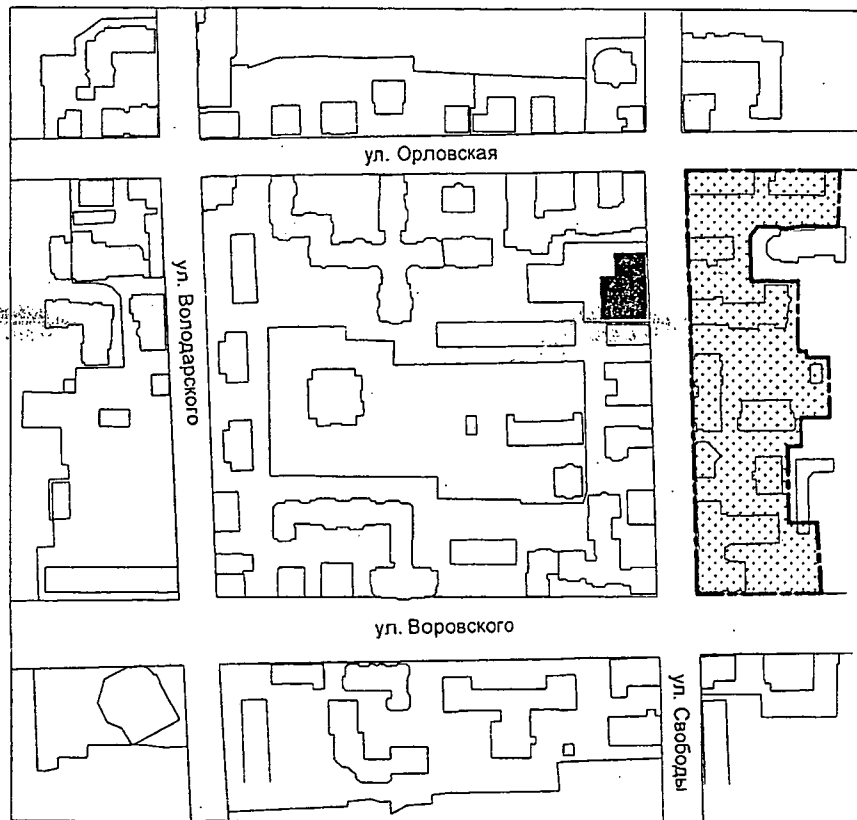
Обозначение характерных точек границы зоны регули- рования за- стройки и хо- зяйственной деятельности № 8	Координаты характерных точек границы зоны регули- рования застройки и хозяй- ственной деятельности № 8 в системе координат МСК-43		Метод определе- ния координат характерной точ- ки	Средняя квадратичная погрешность положения характерной точки
	X	Y		
204	583 171,20	2 199 418,70	геодезический метод	0,1 метра
205	583 163,60	2 199 418,90	геодезический метод	0,1 метра
206	583 164,00	2 199 434,70	геодезический метод	0,1 метра
207	583 127,60	2 199 436,40	геодезический метод	0,1 метра
208	583 126,00	2 199 371,30	геодезический метод	0,1 метра
209	583 181,10	2 199 369,80	геодезический метод	0,1 метра
210	583 185,00	2 199 369,70	геодезический метод	0,1 метра
211	583 210,80	2 199 369,00	геодезический метод	0,1 метра
212	583 260,80	2 199 367,70	геодезический метод	0,1 метра
213	583 288,30	2 199 367,00	геодезический метод	0,1 метра
214	583 307,36	2 199 366,49	геодезический метод	0,1 метра
215	583 311,20	2 199 366,40	геодезический метод	0,1 метра
182	583 344,00	2 199 365,50	геодезический метод	0,1 метра

2. Графическое описание местоположения границы зоны регулирова-
ния застройки и хозяйственной деятельности № 8 отражено в приложении.

Приложение

к зоне регулирования
застройки и хозяйственной
деятельности № 8

ГРАФИЧЕСКОЕ ОПИСАНИЕ
местоположения границы зоны регулирования застройки
и хозяйственной деятельности № 8

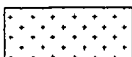


0 200 м

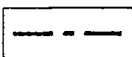
Условные обозначения



Объект культурного наследия (памятник истории и культуры) народов Российской Федерации регионального значения «Городская пожарная часть», расположенный по адресу: Кировская область, г. Киров, ул. Свободы, д. 113



Зона регулирования застройки и хозяйственной деятельности № 8



Граница зоны регулирования застройки и хозяйственной деятельности № 8

Приложение № 10

к постановлению Правительства
Кировской области
от 15.04.2021 № 188-П

ЗОНА
регулирования застройки и хозяйственной деятельности № 9
объекта культурного наследия (памятника истории и культуры)
народов Российской Федерации регионального значения
«Городская пожарная часть», расположенного по адресу:
Кировская область, г. Киров, ул. Свободы, д. 113

1. Зона регулирования застройки и хозяйственной деятельности № 9 объекта культурного наследия (памятника истории и культуры) народов Российской Федерации регионального значения «Городская пожарная часть», расположенного по адресу: Кировская область, г. Киров, ул. Свободы, д. 113 (далее – зона регулирования застройки и хозяйственной деятельности № 9), имеет следующие координаты характерных точек ее границы в системе координат МСК-43:

Обозначение характерных точек границы зоны регулирования застройки и хозяйственной деятельности № 9	Координаты характерных точек границы зоны регулирования застройки и хозяйственной деятельности № 9 в системе координат МСК-43		Метод определения координат характерной точки	Средняя квадратичная погрешность положения характерной точки
	X	Y		
216	583 095,00	2 199 372,70	геодезический метод	0,1 метра
217	583 095,70	2 199 403,20	геодезический метод	0,1 метра
218	583 096,40	2 199 437,40	геодезический метод	0,1 метра
219	583 096,60	2 199 445,80	геодезический метод	0,1 метра
220	583 090,80	2 199 445,80	геодезический метод	0,1 метра

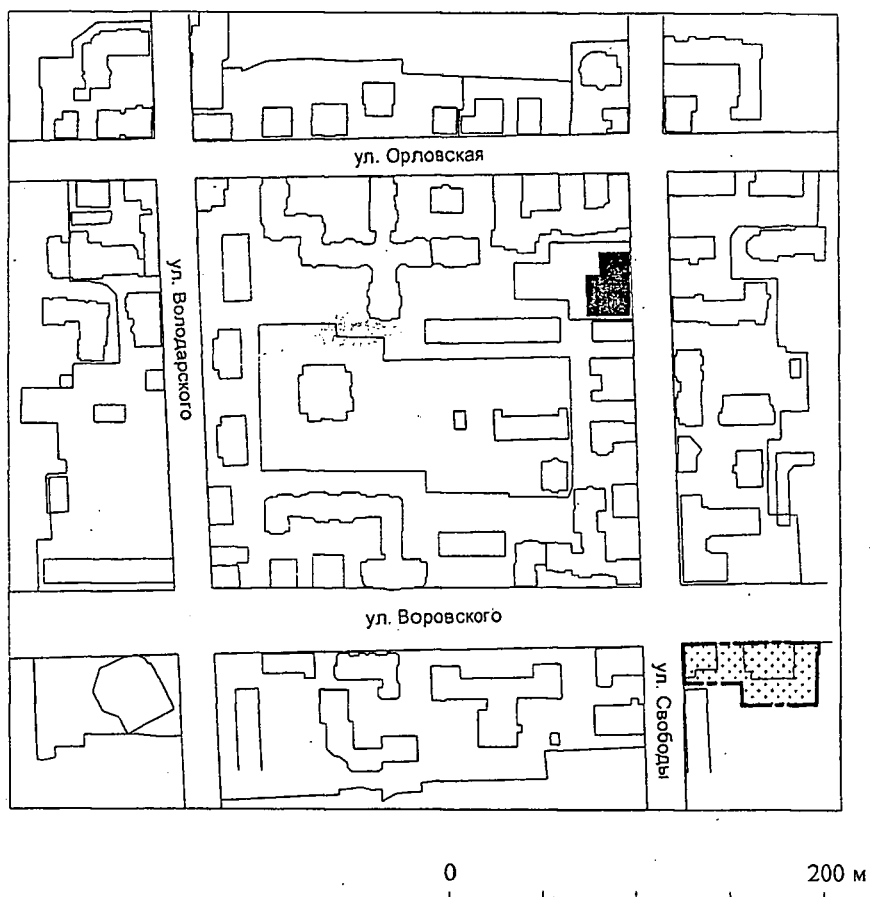
Обозначение характерных точек границы зоны регули- рования за- стройки и хо- зяйственной деятельности № 9	Координаты характерных точек границы зоны регули- рования застройки и хозяй- ственной деятельности № 9 в системе координат МСК-43		Метод определе- ния координат характерной точ- ки	Средняя квадратичная погрешность положения характерной точки
	X	Y		
221	583 090,80	2 199 444,70	геодезический метод	0,1 метра
222	583 063,80	2 199 444,90	геодезический метод	0,1 метра
223	583 063,00	2 199 405,20	геодезический метод	0,1 метра
224	583 068,70	2 199 405,00	геодезический метод	0,1 метра
225	583 074,50	2 199 404,50	геодезический метод	0,1 метра
226	583 074,10	2 199 373,20	геодезический метод	0,1 метра
216	583 095,00	2 199 372,70	геодезический метод	0,1 метра

2. Графическое описание местоположения границы зоны регулирова-
ния застройки и хозяйственной деятельности № 9 отражено в приложении.

Приложение

к зоне регулирования
застройки и хозяйственной
деятельности № 9

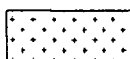
ГРАФИЧЕСКОЕ ОПИСАНИЕ
местоположения границы зоны регулирования застройки
и хозяйственной деятельности № 9




Условные обозначения



Объект культурного наследия (памятник истории и культуры) народов Российской Федерации регионального значения «Городская пожарная часть», расположенный по адресу: Кировская область, г. Киров, ул. Свободы, д. 113



Зона регулирования застройки и хозяйственной деятельности № 9



Граница зоны регулирования застройки и хозяйственной деятельности № 9

Приложение № 11

к постановлению Правительства
Кировской области
от 15.04.2021 № 188-П

ЗОНА
регулирования застройки и хозяйственной деятельности № 10
объекта культурного наследия (памятника истории и культуры)
народов Российской Федерации регионального значения
«Городская пожарная часть», расположенного по адресу:
Кировская область, г. Киров, ул. Свободы, д. 113

1. Зона регулирования застройки и хозяйственной деятельности № 10 объекта культурного наследия (памятника истории и культуры) народов Российской Федерации регионального значения «Городская пожарная часть», расположенного по адресу: Кировская область, г. Киров, ул. Свободы, д. 113 (далее – зона регулирования застройки и хозяйственной деятельности № 10), имеет следующие координаты характерных точек ее границы в системе координат МСК-43:

Обозначение характерных точек границы зоны регулирования застройки и хозяйственной деятельности № 10	Координаты характерных точек границы зоны регулирования застройки и хозяйственной деятельности № 10 в системе координат МСК-43		Метод определения координат характерной точки	Средняя квадратичная погрешность положения характерной точки
	X	Y		
227	583 093,60	2 199 351,40	геодезический метод	0,1 метра
228	583 040,40	2 199 352,60	геодезический метод	0,1 метра
229	583 038,70	2 199 307,00	геодезический метод	0,1 метра
230	583 038,50	2 199 301,30	геодезический метод	0,1 метра
231	583 038,40	2 199 298,00	геодезический метод	0,1 метра

Обозначение характерных точек границы зоны регули- рования за- стройки и хо- зяйственной деятельности № 10	Координаты характерных точек границы зоны регули- рования застройки и хозяй- ственной деятельности № 10 в системе координат МСК-43		Метод определе- ния координат характерной точ- ки	Средняя квадратичная погрешность положения характерной точки
	X	Y		
232	583 022,28	2 199 299,31	геодезический метод	0,1 метра
233	583 021,20	2 199 239,90	геодезический метод	0,1 метра
234	583 020,40	2 199 231,40	геодезический метод	0,1 метра
235	583 015,60	2 199 231,90	геодезический метод	0,1 метра
236	583 014,70	2 199 218,00	геодезический метод	0,1 метра
237	583 010,50	2 199 210,30	геодезический метод	0,1 метра
238	583 016,90	2 199 210,00	геодезический метод	0,1 метра
239	583 016,60	2 199 205,20	геодезический метод	0,1 метра
240	583 018,10	2 199 199,40	геодезический метод	0,1 метра
241	583 016,80	2 199 187,60	геодезический метод	0,1 метра
242	583 014,20	2 199 187,60	геодезический метод	0,1 метра
243	583 013,90	2 199 173,80	геодезический метод	0,1 метра
244	583 013,50	2 199 164,60	геодезический метод	0,1 метра
245	583 011,80	2 199 124,70	геодезический метод	0,1 метра
246	583 074,60	2 199 122,40	геодезический метод	0,1 метра
247	583 088,80	2 199 121,90	геодезический метод	0,1 метра
248	583 090,00	2 199 176,80	геодезический метод	0,1 метра

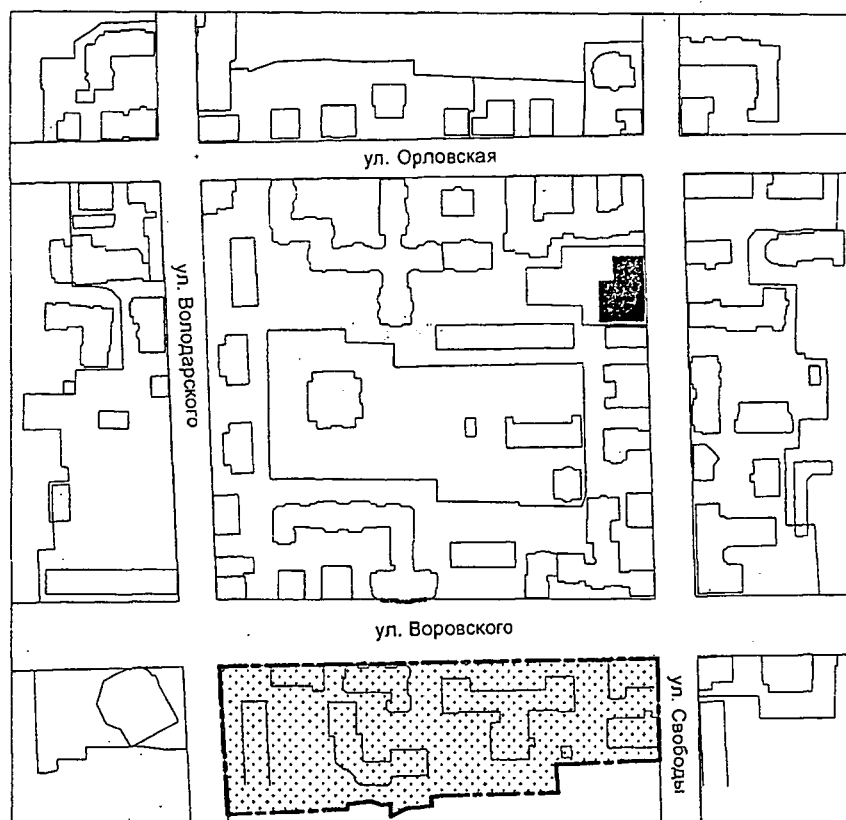
Обозначение характерных точек границы зоны регули- рования за- стройки и хо- зяйственной деятельности № 10	Координаты характерных точек границы зоны регули- рования застройки и хозяй- ственной деятельности № 10 в системе координат МСК-43		Метод определе- ния координат характерной точ- ки	Средняя квадратичная погрешность положения характерной точки
	X	Y		
249	583 090,10	2 199 183,40	геодезический метод	0,1 метра
250	583 091,10	2 199 230,50	геодезический метод	0,1 метра
251	583 092,70	2 199 308,00	геодезический метод	0,1 метра
227	583 093,60	2 199 351,40	геодезический метод	0,1 метра

2. Графическое описание местоположения границы зоны регулирова-
ния застройки и хозяйственной деятельности № 10 отражено в приложении.

Приложение

к зоне регулирования
застройки и хозяйственной
деятельности № 10

ГРАФИЧЕСКОЕ ОПИСАНИЕ
местоположения границы зоны регулирования застройки
и хозяйственной деятельности № 10



0 200 м

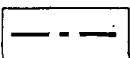
Условные обозначения



Объект культурного наследия (памятник истории и культуры) народов Российской Федерации регионального значения «Городская пожарная часть», расположенный по адресу: Кировская область, г. Киров, ул. Свободы, д. 113



Зона регулирования застройки и хозяйственной деятельности № 10



Граница зоны регулирования застройки и хозяйственной деятельности № 10

Приложение № 12

к постановлению Правительства
Кировской области
от 15.04.2021 № 188-1/

ЗОНА

**регулирования застройки и хозяйственной деятельности № 11
объекта культурного наследия (памятника истории и культуры)
народов Российской Федерации регионального значения
«Городская пожарная часть», расположенного по адресу:
Кировская область, г. Киров, ул. Свободы, д. 113**

1. Зона регулирования застройки и хозяйственной деятельности № 11 объекта культурного наследия (памятника истории и культуры) народов Российской Федерации регионального значения «Городская пожарная часть», расположенного по адресу: Кировская область, г. Киров, ул. Свободы, д. 113 (далее – зона регулирования застройки и хозяйственной деятельности № 11), имеет следующие координаты характерных точек ее границы в системе координат МСК-43:

Обозначение характерных точек границы зоны регулирования застройки и хозяйственной деятельности № 11	Координаты характерных точек границы зоны регулирования застройки и хозяйственной деятельности № 11 в системе координат МСК-43		Метод определения координат характерной точки	Средняя квадратичная погрешность положения характерной точки
	X	Y		
252	583 088,40	2 199 103,50	геодезический метод	0,1 метра
253	583 067,60	2 199 104,10	геодезический метод	0,1 метра
254	583 045,80	2 199 104,80	геодезический метод	0,1 метра
255	583 045,70	2 199 094,50	геодезический метод	0,1 метра
256	583 047,10	2 199 081,00	геодезический метод	0,1 метра

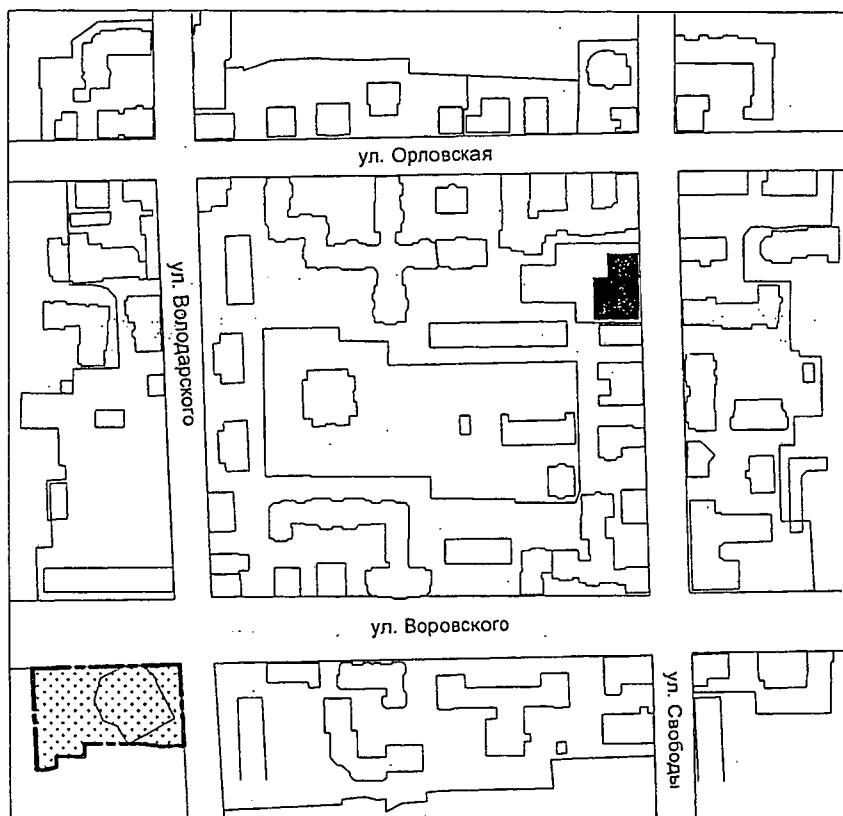
Обозначение характерных точек границы зоны регули- рования за- стройки и хо- зяйственной деятельности № 11	Координаты характерных точек границы зоны регули- рования застройки и хозяй- ственной деятельности № 11 в системе координат МСК-43		Метод определе- ния координат характерной точ- ки	Средняя квадратичная погрешность положения характерной точки
	X	Y		
257	583 047,00	2 199 070,80	геодезический метод	0,1 метра
258	583 046,76	2 199 053,80	геодезический метод	0,1 метра
259	583 040,50	2 199 053,80	геодезический метод	0,1 метра
260	583 040,70	2 199 038,70	геодезический метод	0,1 метра
261	583 035,10	2 199 038,90	геодезический метод	0,1 метра
262	583 033,80	2 199 032,40	геодезический метод	0,1 метра
263	583 033,80	2 199 029,00	геодезический метод	0,1 метра
264	583 086,80	2 199 027,90	геодезический метод	0,1 метра
265	583 087,40	2 199 053,70	геодезический метод	0,1 метра
266	583 087,70	2 199 069,00	геодезический метод	0,1 метра
252	583 088,40	2 199 103,50	геодезический метод	0,1 метра

2. Графическое описание местоположения границы зоны регулирова-
ния застройки и хозяйственной деятельности № 11 отражено в приложении.

Приложение

к зоне регулирования
застройки и хозяйственной
деятельности № 11

ГРАФИЧЕСКОЕ ОПИСАНИЕ
местоположения границы зоны регулирования застройки
и хозяйственной деятельности № 11




0 200 м

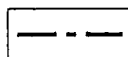
Условные обозначения



Объект культурного наследия (памятник истории и культуры) народов Российской Федерации регионального значения «Городская пожарная часть», расположенный по адресу: Кировская область, г. Киров, ул. Свободы, д. 113



Зона регулирования застройки и хозяйственной деятельности № 11



Граница зоны регулирования застройки и хозяйственной деятельности № 11

Приложение № 13

УТВЕРЖДЕНЫ

постановлением Правительства
Кировской области
от 15.04.2021 № 188-П

ТРЕБОВАНИЯ

к градостроительным регламентам в границах территорий зон охраны объекта культурного наследия (памятника истории и культуры) народов Российской Федерации регионального значения «Городская пожарная часть», расположенного по адресу: Кировская область, г. Киров, ул. Свободы, д. 113

1. Градостроительные регламенты в границах территории охранной зоны объекта культурного наследия (памятника истории и культуры) народов Российской Федерации регионального значения «Городская пожарная часть», расположенного по адресу: Кировская область, г. Киров, ул. Свободы, д. 113, устанавливаются с учетом:

запрета на строительство объектов капитального строительства, за исключением применения специальных мер, направленных на сохранение и восстановление (регенерацию) историко-градостроительной и (или) природной среды объекта культурного наследия (памятника истории и культуры) народов Российской Федерации регионального значения «Городская пожарная часть», расположенного по адресу: Кировская область, г. Киров, ул. Свободы, д. 113;

запрета на проведение работ, создающих динамические нагрузки на объект культурного наследия (памятник истории и культуры) народов Российской Федерации регионального значения «Городская пожарная часть», расположенный по адресу: Кировская область, г. Киров, ул. Свободы, д. 113, превышающие нормативные нагрузки, и угрозу сохранности его исторической среды;

- запрета на размещение некапитальных строений, сооружений;
- запрета на установку наружных блоков кондиционеров, антенн и иного инженерного оборудования на фасадах и кровлях зданий;
- запрета на изменение исторической планировочной структуры;
- запрета на изменение существующего рельефа местности;
- запрета на использование земельных участков, объектов капитального строительства для размещения и эксплуатации высотных сооружений связи;
- запрета на посадку зеленых насаждений, высота произрастания которых превышает 1,5 метра;
- запрета на установку отдельно стоящих рекламных и информационных конструкций, за исключением указателей расположения туристских ресурсов;
- запрета на установку рекламных и информационных конструкций на крышах зданий, средств наружной рекламы и информации в оконных проемах зданий;
- запрета на загрязнение почв, устройство свалок и захоронений мусора, устройство свалок снега;
- требования к устройству крылец, эркеров или балконов с отступом не более 1,5 метра от основной плоскости стены лицевого фасада в случае, если осуществляется строительство по красной линии;
- требования к использованию в покрытии пешеходных площадок, тротуаров традиционных натуральных материалов или материалов, имитирующих традиционные натуральные;
- допустимости установки скамей, урн, цветочниц, отвечающих характеристикам элементов исторической среды;
- допустимости строительства объектов инженерной и транспортной инфраструктуры, за исключением наземных и надземных сетей газоснабжения, теплоснабжения, водоснабжения и электроснабжения;
- допустимости ограничения движения транспортных средств, осуществляющих транзитные перевозки;

допустимости установки на объектах недвижимости строительной сетки с изображением объекта ремонта или реставрации;

допустимости установки на объектах недвижимости временных конструкций, содержащих информацию о проведении театрально-зрелищных, культурно-просветительных и зрелищно-развлекательных мероприятий;

допустимости размещения на объектах недвижимости праздничного оформления;

допустимости установки на объектах недвижимости вывесок, предусмотренных законодательством о защите прав потребителей:

размером, не превышающим 0,4 метра по горизонтали и 0,6 метра по вертикали, не выше нижней отметки карниза одноэтажных зданий,

размером, не превышающим 0,4 метра по горизонтали и 0,6 метра по вертикали, не выше отметки нижнего края окон второго этажа многоэтажных зданий;

допустимости установки отдельно стоящих указателей расположения туристских ресурсов высотой не более 2,8 метра;

допустимости капитального ремонта и реконструкции объектов инженерной и транспортной инфраструктур;

допустимости сноса объектов капитального строительства и некапитальных строений, сооружений, за исключением объектов, расположенных по адресам: г. Киров, ул. Свободы, д. 115; г. Киров, ул. Свободы, д. 115а;

допустимости сохранения планировочных, типологических, масштабных характеристик историко-градостроительной среды;

допустимости сохранения исторически сложившихся границ земельных участков;

допустимости организации временных открытых парковок вместимостью до 5 мест;

допустимости размещения детских и спортивных площадок, велосипедных дорожек;

допустимости посадки зеленых насаждений, место и высота произрастания которых не препятствует визуальному восприятию объекта культурного наследия (памятника истории и культуры) народов Российской Федерации регионального значения «Городская пожарная часть», расположенного по адресу: Кировская область, г. Киров, ул. Свободы, д. 113, и окружающей его историко-культурной среды, а также регулирования плотности их посадки и высоты произрастания, обеспечивающих такое восприятие;

допустимости установки отдельно стоящего осветительного оборудования, отвечающего характеристикам элементов исторической среды;

допустимости установки произведений монументально-декоративного искусства, фонтанов и иных малых архитектурных форм с применением традиционных натуральных материалов, а также цветовых решений, гармонирующих с цветовыми решениями исторической застройки;

допустимости принятия мер пожарной и экологической безопасности.

2. Градостроительные регламенты в границах территории зоны регулирования застройки и хозяйственной деятельности № 1 объекта культурного наследия (памятника истории и культуры) народов Российской Федерации регионального значения «Городская пожарная часть», расположенного по адресу: Кировская область, г. Киров, ул. Свободы, д. 113, устанавливаются с учетом:

запрета на строительство объектов инженерной и транспортной инфраструктур наземным и надземным способами;

запрета на размещение объектов капитального строительства производственного и складского назначения, эксплуатация которых создает опасность взрыва, пожара и (или) ведет к увеличению интенсивности движения грузовых транспортных средств;

запрета на установку отдельно стоящих рекламных и информационных конструкций, за исключением указателей расположения туристских ресурсов;

запрета на установку рекламных и информационных конструкций на крышах зданий, средств наружной рекламы и информации в оконных проемах зданий;

запрета на размещение некапитальных строений, сооружений;

запрета на установку наружных блоков кондиционеров, антенн и иного инженерного оборудования на фасадах и кровлях зданий;

запрета на проведение работ, создающих динамические нагрузки на объект культурного наследия (памятник истории и культуры) народов Российской Федерации регионального значения «Городская пожарная часть», расположенный по адресу: Кировская область, г. Киров, ул. Свободы, д. 113, превышающие нормативные нагрузки, и угрозу сохранности его исторической среды;

запрета на изменение исторической планировочной структуры;

запрета на изменение существующего рельефа местности;

запрета на использование земельных участков, объектов капитального строительства для размещения и эксплуатации высотных сооружений связи;

запрета на посадку зеленых насаждений, высота произрастания которых превышает 1,5 метра;

запрета на загрязнение почв, устройство свалок и захоронений мусора, устройство свалок снега;

требования к устройству крылец, эркеров или балконов с отступом не более 1,5 метра от основной плоскости стены лицевого фасада в случае, если осуществляется строительство по красной линии;

допустимости при строительстве объектов капитального строительства их максимальной высоты не более 12 метров от среднего уровня существующих отметок рельефа до конька крыш;

допустимости при строительстве объектов капитального строительства применения в отделке фасадов традиционных натуральных материалов (дерева, камня, кирпича, штукатурки, гипса, опоки, бетона) или материалов, имитирующих традиционные натуральные, а также применения цветowych

решений фасадов объектов капитального строительства, гармонирующих с цветовыми решениями фасадов исторической застройки;

допустимости при строительстве объектов капитального строительства скатной формы крыш с углом наклона не менее 10 градусов и не более 35 градусов;

допустимости при строительстве объектов капитального строительства максимальной протяженности фасадов по красной линии не более 15 метров;

допустимости капитального ремонта объектов капитального строительства и их частей с применением традиционных натуральных материалов (дерева, камня, кирпича, штукатурки, гипса, опоки, бетона) или материалов, имитирующих традиционные натуральные, а также с применением цветовых решений фасадов ремонтируемых объектов капитального строительства, гармонирующих с цветовыми решениями фасадов исторической застройки;

допустимости реконструкции объектов капитального строительства, за исключением изменения параметров объектов капитального строительства, их частей, а также за исключением надстройки, перестройки, расширения объектов капитального строительства, с применением традиционных натуральных материалов (дерева, камня, кирпича, штукатурки, гипса, опоки, бетона) или материалов, имитирующих традиционные натуральные, и цветовых решений фасадов реконструируемых объектов капитального строительства, гармонирующих с цветовыми решениями фасадов исторической застройки;

допустимости капитального ремонта и реконструкции объектов инженерной и транспортной инфраструктур;

допустимости сноса объектов капитального строительства и некапитальных строений, сооружений, за исключением объектов, расположенных по адресам: г. Киров, ул. Воровского, д. 21; г. Киров, ул. Воровского, д. 23; г. Киров, ул. Воровского, д. 27/ул. Володарского, д. 138;

допустимости установки на объектах недвижимости строительной сетки с изображением объекта ремонта или реставрации;

допустимости установки на объектах недвижимости временных конструкций, содержащих информацию о проведении театрально-зрелищных, культурно-просветительных и зрелищно-развлекательных мероприятий;

допустимости размещения на объектах недвижимости праздничного оформления;

допустимости установки на объектах недвижимости вывесок, предусмотренных законодательством о защите прав потребителей:

размером, не превышающим 0,4 метра по горизонтали и 0,6 метра по вертикали, не выше нижней отметки карниза одноэтажных зданий,

размером, не превышающим 0,4 метра по горизонтали и 0,6 метра по вертикали, не выше отметки нижнего края окон второго этажа многоэтажных зданий;

допустимости установки отдельно стоящих указателей расположения туристских ресурсов высотой не более 2,8 метра;

допустимости установки отдельно стоящего осветительного оборудования, отвечающего характеристикам элементов исторической среды;

допустимости организации временных открытых парковок вместимостью до 5 мест;

допустимости размещения детских и спортивных площадок, велосипедных дорожек;

допустимости ограничения движения транспортных средств, осуществляющих транзитные перевозки;

допустимости сохранения планировочных, типологических, масштабных характеристик историко-градостроительной среды;

допустимости сохранения исторически сложившихся границ земельных участков;

допустимости посадки зеленых насаждений, место и высота произрастания которых не препятствует визуальному восприятию объекта культурного наследия (памятника истории и культуры) народов Российской Федерации регионального значения «Городская пожарная часть», расположенного

по адресу: Кировская область, г. Киров, ул. Свободы, д. 113, и окружающей его историко-культурной среды, а также регулирования плотности их посадки и высоты произрастания, обеспечивающих такое восприятие;

допустимости установки скамей, урн, цветочниц, отвечающих характеристикам элементов исторической среды;

допустимости устройства газонов, цветников;

допустимости принятия мер пожарной и экологической безопасности.

3. Градостроительные регламенты в границах территории зоны регулирования застройки и хозяйственной деятельности № 2 объекта культурного наследия (памятника истории и культуры) народов Российской Федерации регионального значения «Городская пожарная часть», расположенного по адресу: Кировская область, г. Киров, ул. Свободы, д. 113, устанавливаются с учетом:

запрета на строительство объектов инженерной и транспортной инфраструктур наземным и надземным способами;

запрета на размещение объектов капитального строительства производственного и складского назначения, эксплуатация которых создает опасность взрыва, пожара и (или) ведет к увеличению интенсивности движения грузовых транспортных средств;

запрета на установку отдельно стоящих рекламных и информационных конструкций, за исключением указателей расположения туристских ресурсов;

запрета на установку рекламных и информационных конструкций на крышах зданий, средств наружной рекламы и информации в оконных проемах зданий;

запрета на размещение некапитальных строений, сооружений;

запрета на установку на фасадах и кровлях зданий наружных блоков кондиционеров, антенн и иного инженерного оборудования без декоративного оформления, отвечающего архитектурной стилистике фасадов, не мешающего общему восприятию фасадного решения, позволяющего скрыть

технологическое оборудование и не препятствующего его нормальному функционированию;

запрета на проведение работ, создающих динамические нагрузки на объект культурного наследия (памятник истории и культуры) народов Российской Федерации регионального значения «Городская пожарная часть», расположенный по адресу: Кировская область, г. Киров, ул. Свободы, д. 113, превышающие нормативные нагрузки, и угрозу сохранности его исторической среды;

запрета на изменение существующего рельефа местности;

запрета на использование земельных участков, объектов капитального строительства для размещения и эксплуатации высотных сооружений связи;

запрета на загрязнение почв, устройство свалок и захоронений мусора, устройство свалок снега;

допустимости при строительстве объектов капитального строительства их максимальной высоты не более 15 метров от среднего уровня существующих отметок рельефа до максимально выступающих конструкций зданий;

допустимости при строительстве объектов капитального строительства применения в отделке фасадов традиционных натуральных материалов (дерева, камня, кирпича, штукатурки, гипса, опоки, бетона) или материалов, имитирующих традиционные натуральные, а также применения цветовых решений фасадов объектов капитального строительства, гармонирующих с цветовыми решениями фасадов исторической застройки;

допустимости капитального ремонта объектов капитального строительства и их частей с применением традиционных натуральных материалов (дерева, камня, кирпича, штукатурки, гипса, опоки, бетона) или материалов, имитирующих традиционные натуральные, а также с применением цветовых решений фасадов ремонтируемых объектов капитального строительства, гармонирующих с цветовыми решениями фасадов исторической застройки;

допустимости реконструкции объектов капитального строительства, за исключением изменения параметров объектов капитального строительства, их частей, а также за исключением надстройки, перестройки, расширения объектов капитального строительства, с применением традиционных натуральных материалов (дерева, камня, кирпича, штукатурки, гипса, опоки, бетона) или материалов, имитирующих традиционные натуральные, и цветовых решений фасадов реконструируемых объектов капитального строительства, гармонирующих с цветовыми решениями фасадов исторической застройки;

допустимости капитального ремонта и реконструкции объектов инженерной и транспортной инфраструктур;

допустимости сноса объектов капитального строительства и некапитальных строений, сооружений;

допустимости установки на объектах недвижимости строительной сетки с изображением объекта ремонта или реставрации;

допустимости установки на объектах недвижимости временных конструкций, содержащих информацию о проведении театрально-зрелищных, культурно-просветительных и зрелищно-развлекательных мероприятий;

допустимости размещения на объектах недвижимости праздничного оформления;

допустимости установки на объектах недвижимости вывесок, предусмотренных законодательством о защите прав потребителей:

размером, не превышающим 0,4 метра по горизонтали и 0,6 метра по вертикали, не выше нижней отметки карниза одноэтажных зданий,

размером, не превышающим 0,4 метра по горизонтали и 0,6 метра по вертикали, не выше отметки нижнего края окон второго этажа многоэтажных зданий;

допустимости установки отдельно стоящих указателей расположения туристских ресурсов высотой не более 2,8 метра;

допустимости установки отдельно стоящего осветительного оборудования, отвечающего характеристикам элементов исторической среды;

допустимости размещения детских и спортивных площадок, велосипедных дорожек;

допустимости ограничения движения транспортных средств, осуществляющих транзитные перевозки;

допустимости сохранения планировочных, типологических, масштабных характеристик историко-градостроительной среды;

допустимости сохранения исторически сложившихся границ земельных участков;

допустимости посадки зеленых насаждений, место и высота произрастания которых не препятствует визуальному восприятию объекта культурного наследия (памятника истории и культуры) народов Российской Федерации регионального значения «Городская пожарная часть», расположенного по адресу: Кировская область, г. Киров, ул. Свободы, д. 113, и окружающей его историко-культурной среды, а также регулирования плотности их посадки и высоты произрастания, обеспечивающих такое восприятие;

допустимости установки скамей, урн, цветочниц, отвечающих характеристикам элементов исторической среды;

допустимости устройства газонов, цветников;

допустимости принятия мер пожарной и экологической безопасности.

4. Градостроительные регламенты в границах территории зоны регулирования застройки и хозяйственной деятельности № 3 объекта культурного наследия (памятника истории и культуры) народов Российской Федерации регионального значения «Городская пожарная часть», расположенного по адресу: Кировская область, г. Киров, ул. Свободы, д. 113, устанавливаются с учетом:

запрета на строительство объектов инженерной и транспортной инфраструктур наземным и надземным способами;

запрета на размещение объектов капитального строительства производственного и складского назначения, эксплуатация которых создает опасность взрыва, пожара и (или) ведет к увеличению интенсивности движения грузовых транспортных средств;

запрета на установку отдельно стоящих рекламных и информационных конструкций, за исключением указателей расположения туристских ресурсов;

запрета на установку рекламных и информационных конструкций на крышах зданий, средств наружной рекламы и информации в оконных проемах зданий;

запрета на размещение некапитальных строений, сооружений;

запрета на установку наружных блоков кондиционеров, антенн и иного инженерного оборудования на фасадах и кровлях зданий;

запрета на проведение работ, создающих динамические нагрузки на объект культурного наследия (памятник истории и культуры) народов Российской Федерации регионального значения «Городская пожарная часть», расположенный по адресу: Кировская область, г. Киров, ул. Свободы, д. 113, превышающие нормативные нагрузки, и угрозу сохранности его исторической среды;

запрета на изменение исторической планировочной структуры;

запрета на изменение существующего рельефа местности;

запрета на использование земельных участков, объектов капитального строительства для размещения и эксплуатации высотных сооружений связи;

запрета на загрязнение почв, устройство свалок и захоронений мусора, устройство свалок снега;

запрета на посадку зеленых насаждений, высота произрастания которых превышает 1,5 метра;

требования к устройству крылец, эркеров или балконов с отступом не более 1,5 метра от основной плоскости стены лицевого фасада в случае, если осуществляется строительство по красной линии;

допустимости при строительстве объектов капитального строительства применения в отделке фасадов традиционных натуральных материалов (дерева, камня, кирпича, штукатурки, гипса, опоки, бетона) или материалов, имитирующих традиционные натуральные, а также применения цветowych решений фасадов объектов капитального строительства, гармонирующих с цветовыми решениями фасадов исторической застройки;

допустимости при строительстве объектов капитального строительства скатной формы крыш с углом наклона не менее 10 градусов и не более 35 градусов;

допустимости при строительстве объектов капитального строительства максимальной протяженности фасадов по красной линии не более 15 метров;

допустимости капитального ремонта объектов капитального строительства и их частей с применением традиционных натуральных материалов (дерева, камня, кирпича, штукатурки, гипса, опоки, бетона) или материалов, имитирующих традиционные натуральные, а также с применением цветowych решений фасадов ремонтируемых объектов капитального строительства, гармонирующих с цветовыми решениями фасадов исторической застройки;

допустимости реконструкции объектов капитального строительства, за исключением изменения параметров объектов капитального строительства, их частей, а также за исключением надстройки, перестройки, расширения объектов капитального строительства, с применением традиционных натуральных материалов (дерева, камня, кирпича, штукатурки, гипса, опоки, бетона) или материалов, имитирующих традиционные натуральные, и цветowych решений фасадов реконструируемых объектов капитального строительства, гармонирующих с цветовыми решениями фасадов исторической застройки;

допустимости капитального ремонта и реконструкции объектов инженерной и транспортной инфраструктур;

допустимости сноса объектов капитального строительства и некапитальных строений, сооружений, за исключением объекта, расположенного по адресу: г. Киров, ул. Володарского, д. 141;

допустимости установки на объектах недвижимости строительной сетки с изображением объекта ремонта или реставрации;

допустимости установки на объектах недвижимости временных конструкций, содержащих информацию о проведении театрально-зрелищных, культурно-просветительных и зрелищно-развлекательных мероприятий;

допустимости размещения на объектах недвижимости праздничного оформления;

допустимости установки на объектах недвижимости вывесок, предусмотренных законодательством о защите прав потребителей:

размером, не превышающим 0,4 метра по горизонтали и 0,6 метра по вертикали, не выше нижней отметки карниза одноэтажных зданий,

размером, не превышающим 0,4 метра по горизонтали и 0,6 метра по вертикали, не выше отметки нижнего края окон второго этажа многоэтажных зданий;

допустимости установки отдельно стоящих указателей расположения туристских ресурсов высотой не более 2,8 метра;

допустимости установки отдельно стоящего осветительного оборудования, отвечающего характеристикам элементов исторической среды;

допустимости организации временных открытых парковок вместимостью до 5 мест;

допустимости размещения детских и спортивных площадок, велосипедных дорожек;

допустимости ограничения движения транспортных средств, осуществляющих транзитные перевозки;

допустимости сохранения планировочных, типологических, масштабных характеристик историко-градостроительной среды;

допустимости сохранения исторически сложившихся границ земельных участков;

допустимости посадки зеленых насаждений, место и высота произрастания которых не препятствует визуальному восприятию объекта культурного наследия (памятника истории и культуры) народов Российской Федерации регионального значения «Городская пожарная часть», расположенного по адресу: Кировская область, г. Киров, ул. Свободы, д. 113, и окружающей его историко-культурной среды, а также регулирования плотности их посадки и высоты произрастания, обеспечивающих такое восприятие;

допустимости установки скамей, урн, цветочниц, отвечающих характеристикам элементов исторической среды;

допустимости устройства газонов, цветников;

допустимости принятия мер пожарной и экологической безопасности.

5. Градостроительные регламенты в границах территории зоны регулирования застройки и хозяйственной деятельности № 4 объекта культурного наследия (памятника истории и культуры) народов Российской Федерации регионального значения «Городская пожарная часть», расположенного по адресу: Кировская область, г. Киров, ул. Свободы, д. 113, устанавливаются с учетом:

запрета на строительство объектов инженерной и транспортной инфраструктур наземным и надземным способами;

запрета на размещение объектов капитального строительства производственного и складского назначения, эксплуатация которых создает опасность взрыва, пожара и (или) ведет к увеличению интенсивности движения грузовых транспортных средств;

запрета на установку отдельно стоящих рекламных и информационных конструкций, за исключением указателей расположения туристских ресурсов;

запрета на установку рекламных и информационных конструкций на крышах зданий, средств наружной рекламы и информации в оконных проемах зданий;

запрета на размещение некапитальных строений, сооружений;

запрета на установку наружных блоков кондиционеров, антенн и иного инженерного оборудования на фасадах и кровлях зданий;

запрета на проведение работ, создающих динамические нагрузки на объект культурного наследия (памятник истории и культуры) народов Российской Федерации регионального значения «Городская пожарная часть», расположенный по адресу: Кировская область, г. Киров, ул. Свободы, д. 113, превышающие нормативные нагрузки, и угрозу сохранности его исторической среды;

запрета на изменение исторической планировочной структуры;

запрета на изменение существующего рельефа местности;

запрета на использование земельных участков, объектов капитального строительства для размещения и эксплуатации высотных сооружений связи;

запрета на посадку зеленых насаждений, высота произрастания которых превышает 1,5 метра;

запрета на загрязнение почв, устройство свалок и захоронений мусора, устройство свалок снега;

требования к устройству крылец, эркеров или балконов с отступом не более 1,5 метра от основной плоскости стены лицевого фасада в случае, если осуществляется строительство по красной линии;

допустимости при строительстве объектов капитального строительства их максимальной высоты не более 12 метров от среднего уровня существующих отметок рельефа до конька крыш;

допустимости при строительстве объектов капитального строительства применения в отделке фасадов традиционных натуральных материалов (дерева, камня, кирпича, штукатурки, гипса, опоки, бетона) или материалов, имитирующих традиционные натуральные, а также применения цветowych

решений фасадов объектов капитального строительства, гармонирующих с цветовыми решениями фасадов исторической застройки;

допустимости при строительстве объектов капитального строительства скатной формы крыш с углом наклона не менее 10 градусов и не более 35 градусов;

допустимости при строительстве объектов капитального строительства максимальной протяженности фасадов по красной линии не более 15 метров;

допустимости капитального ремонта объектов капитального строительства и их частей с применением традиционных натуральных материалов (дерева, камня, кирпича, штукатурки, гипса, опоки, бетона) или материалов, имитирующих традиционные натуральные, а также с применением цветовых решений фасадов ремонтируемых объектов капитального строительства, гармонирующих с цветовыми решениями фасадов исторической застройки;

допустимости реконструкции объектов капитального строительства, за исключением изменения параметров объектов капитального строительства, их частей, а также за исключением надстройки, перестройки, расширения объектов капитального строительства, с применением традиционных натуральных материалов (дерева, камня, кирпича, штукатурки, гипса, опоки, бетона) или материалов, имитирующих традиционные натуральные, и цветовых решений фасадов реконструируемых объектов капитального строительства, гармонирующих с цветовыми решениями фасадов исторической застройки;

допустимости капитального ремонта и реконструкции объектов инженерной и транспортной инфраструктур;

допустимости сноса объектов капитального строительства и некапитальных строений, сооружений, за исключением объекта, расположенного по адресу: г. Киров, ул. Орловская, д. 47;

допустимости установки на объектах недвижимости строительной сетки с изображением объекта ремонта или реставрации;

допустимости установки на объектах недвижимости временных конструкций, содержащих информацию о проведении театрально-зрелищных, культурно-просветительных и зрелищно-развлекательных мероприятий;

допустимости размещения на объектах недвижимости праздничного оформления;

допустимости установки на объектах недвижимости вывесок, предусмотренных законодательством о защите прав потребителей:

размером, не превышающим 0,4 метра по горизонтали и 0,6 метра по вертикали, не выше нижней отметки карниза одноэтажных зданий,

размером, не превышающим 0,4 метра по горизонтали и 0,6 метра по вертикали, не выше отметки нижнего края окон второго этажа многоэтажных зданий;

допустимости установки отдельно стоящих указателей расположения туристских ресурсов высотой не более 2,8 метра;

допустимости установки отдельно стоящего осветительного оборудования, отвечающего характеристикам элементов исторической среды;

допустимости организации временных открытых парковок вместимостью до 5 мест;

допустимости размещения детских и спортивных площадок, велосипедных дорожек;

допустимости ограничения движения транспортных средств, осуществляющих транзитные перевозки;

допустимости сохранения планировочных, типологических, масштабных характеристик историко-градостроительной среды;

допустимости сохранения исторически сложившихся границ земельных участков;

допустимости посадки зеленых насаждений, место и высота произрастания которых не препятствует визуальному восприятию объекта культурного наследия (памятника истории и культуры) народов Российской Федерации регионального значения «Городская пожарная часть», расположенного

по адресу: Кировская область, г. Киров, ул. Свободы, д. 113, и окружающей его историко-культурной среды, а также регулирования плотности их посадки и высоты произрастания, обеспечивающих такое восприятие;

допустимости установки скамей, урн, цветочниц, отвечающих характеристикам элементов исторической среды;

допустимости устройства газонов, цветников;

допустимости принятия мер пожарной и экологической безопасности.

6. Градостроительные регламенты в границах территории зоны регулирования застройки и хозяйственной деятельности № 5 объекта культурного наследия (памятника истории и культуры) народов Российской Федерации регионального значения «Городская пожарная часть», расположенного по адресу: Кировская область, г. Киров, ул. Свободы, д. 113, устанавливаются с учетом:

запрета на строительство объектов инженерной и транспортной инфраструктур наземным и надземным способами;

запрета на размещение объектов капитального строительства производственного и складского назначения, эксплуатация которых создает опасность взрыва, пожара и (или) ведет к увеличению интенсивности движения грузовых транспортных средств;

запрета на установку отдельно стоящих рекламных и информационных конструкций, за исключением указателей расположения туристских ресурсов;

запрета на установку рекламных и информационных конструкций на крышах зданий, средств наружной рекламы и информации в оконных проемах зданий;

запрета на размещение некапитальных строений, сооружений;

запрета на установку наружных блоков кондиционеров, антенн и иного инженерного оборудования на фасадах и кровлях зданий;

запрета на проведение работ, создающих динамические нагрузки на объект культурного наследия (памятник истории и культуры) народов Рос-

сийской Федерации регионального значения «Городская пожарная часть», расположенный по-адресу: Кировская область, г. Киров, ул. Свободы, д. 113, превышающие нормативные нагрузки, и угрозу сохранности его исторической среды;

запрета на изменение исторической планировочной структуры;

запрета на изменение существующего рельефа местности;

запрета на использование земельных участков, объектов капитального строительства для размещения и эксплуатации высотных сооружений связи;

запрета на посадку зеленых насаждений, высота произрастания которых превышает 1,5 метра;

запрета на загрязнение почв, устройство свалок и захоронений мусора, устройство свалок снега;

требования к устройству крылец, эркеров или балконов с отступом не более 1,5 метра от основной плоскости стены лицевого фасада в случае, если осуществляется строительство по красной линии;

допустимости при строительстве объектов капитального строительства их максимальной высоты не более 12 метров от среднего уровня существующих отметок рельефа до конька крыш;

допустимости при строительстве объектов капитального строительства применения в отделке фасадов традиционных натуральных материалов (дерева, камня, кирпича, штукатурки, гипса, опоки, бетона) или материалов, имитирующих традиционные натуральные, а также применения цветовых решений фасадов объектов капитального строительства, гармонирующих с цветовыми решениями фасадов исторической застройки;

допустимости при строительстве объектов капитального строительства скатной формы крыш с углом наклона не менее 10 градусов и не более 35 градусов;

допустимости при строительстве объектов капитального строительства максимальной протяженности фасадов по красной линии не более 15 метров;

допустимости капитального ремонта объектов капитального строительства и их частей с применением традиционных натуральных материалов (дерева, камня, кирпича, штукатурки, гипса, опоки, бетона) или материалов, имитирующих традиционные натуральные, а также с применением цветовых решений фасадов ремонтируемых объектов капитального строительства, гармонирующих с цветовыми решениями фасадов исторической застройки;

допустимости реконструкции объектов капитального строительства, за исключением изменения параметров объектов капитального строительства, их частей, а также за исключением надстройки, перестройки, расширения объектов капитального строительства, с применением традиционных натуральных материалов (дерева, камня, кирпича, штукатурки, гипса, опоки, бетона) или материалов, имитирующих традиционные натуральные, и цветовых решений фасадов реконструируемых объектов капитального строительства, гармонирующих с цветовыми решениями фасадов исторической застройки;

допустимости капитального ремонта и реконструкции объектов инженерной и транспортной инфраструктур;

допустимости сноса объектов капитального строительства и некапитальных строений, сооружений, за исключением объекта, расположенного по адресу: г. Киров, ул. Орловская, д. 35;

допустимости установки на объектах недвижимости строительной сетки с изображением объекта ремонта или реставрации;

допустимости установки на объектах недвижимости временных конструкций, содержащих информацию о проведении театрально-зрелищных, культурно-просветительных и зрелищно-развлекательных мероприятий;

допустимости размещения на объектах недвижимости праздничного оформления;

допустимости установки на объектах недвижимости вывесок, предусмотренных законодательством о защите прав потребителей;

размером, не превышающим 0,4 метра по горизонтали и 0,6 метра по вертикали, не выше нижней отметки карниза одноэтажных зданий,

размером, не превышающим 0,4 метра по горизонтали и 0,6 метра по вертикали, не выше отметки нижнего края окон второго этажа многоэтажных зданий;

допустимости установки отдельно стоящих указателей расположения туристских ресурсов высотой не более 2,8 метра;

допустимости установки отдельно стоящего осветительного оборудования, отвечающего характеристикам элементов исторической среды;

допустимости организации временных открытых парковок вместимостью до 5 мест;

допустимости размещения детских и спортивных площадок, велосипедных дорожек;

допустимости ограничения движения транспортных средств, осуществляющих транзитные перевозки;

допустимости сохранения планировочных, типологических, масштабных характеристик историко-градостроительной среды;

допустимости сохранения исторически сложившихся границ земельных участков;

допустимости посадки зеленых насаждений, место и высота произрастания которых не препятствует визуальному восприятию объекта культурного наследия (памятника истории и культуры) народов Российской Федерации регионального значения «Городская пожарная часть», расположенного по адресу: Кировская область, г. Киров, ул. Свободы, д. 113, и окружающей его историко-культурной среды, а также регулирования плотности их посадки и высоты произрастания, обеспечивающих такое восприятие;

допустимости установки скамей, урн, цветочниц, отвечающих характеристикам элементов исторической среды;

допустимости устройства газонов, цветников;

допустимости принятия мер пожарной и экологической безопасности.

7. Градостроительные регламенты в границах территории зоны регулирования застройки и хозяйственной деятельности № 6 объекта культурного наследия (памятника истории и культуры) народов Российской Федерации регионального значения «Городская пожарная часть», расположенного по адресу: Кировская область, г. Киров, ул. Свободы, д. 113, устанавливаются с учетом:

запрета на строительство объектов инженерной и транспортной инфраструктур наземным и надземным способами;

запрета на размещение объектов капитального строительства производственного и складского назначения, эксплуатация которых создает опасность взрыва, пожара и (или) ведет к увеличению интенсивности движения грузовых транспортных средств;

запрета на установку отдельно стоящих рекламных и информационных конструкций, за исключением указателей расположения туристских ресурсов;

запрета на установку рекламных и информационных конструкций на крышах зданий, средств наружной рекламы и информации в оконных проемах зданий;

запрета на размещение некапитальных строений, сооружений;

запрета на установку наружных блоков кондиционеров, антенн и иного инженерного оборудования на фасадах и кровлях зданий;

запрета на проведение работ, создающих динамические нагрузки на объект культурного наследия (памятник истории и культуры) народов Российской Федерации регионального значения «Городская пожарная часть», расположенный по адресу: Кировская область, г. Киров, ул. Свободы, д. 113, превышающие нормативные нагрузки, и угрозу сохранности его исторической среды;

запрета на изменение исторической планировочной структуры;

запрета на изменение существующего рельефа местности;

запрета на использование земельных участков, объектов капитального строительства для размещения и эксплуатации высотных сооружений связи;

запрета на посадку зеленых насаждений, высота произрастания которых превышает 1,5 метра;

запрета на загрязнение почв, устройство свалок и захоронений мусора, устройство свалок снега;

требования к устройству крылец, эркеров или балконов с отступом не более 1,5 метра от основной плоскости стены лицевого фасада в случае, если осуществляется строительство по красной линии;

допустимости при строительстве объектов капитального строительства их максимальной высоты не более 12 метров от среднего уровня существующих отметок рельефа до конька крыш;

допустимости при строительстве объектов капитального строительства применения в отделке фасадов традиционных натуральных материалов (дерева, камня, кирпича, штукатурки, гипса, опоки, бетона) или материалов, имитирующих традиционные натуральные, а также применения цветовых решений фасадов объектов капитального строительства, гармонирующих с цветовыми решениями фасадов исторической застройки;

допустимости при строительстве объектов капитального строительства скатной формы крыш с углом наклона не менее 10 градусов и не более 35 градусов;

допустимости при строительстве объектов капитального строительства максимальной протяженности фасадов по красной линии не более 15 метров;

допустимости капитального ремонта объектов капитального строительства и их частей с применением традиционных натуральных материалов (дерева, камня, кирпича, штукатурки, гипса, опоки, бетона) или материалов, имитирующих традиционные натуральные, а также с применением цветовых решений фасадов ремонтируемых объектов капитального строительства, гармонирующих с цветовыми решениями фасадов исторической застройки;

допустимости реконструкции объектов капитального строительства, за исключением изменения параметров объектов капитального строительства, их частей, а также за исключением надстройки, перестройки, расширения объектов капитального строительства, с применением традиционных натуральных материалов (дерева, камня, кирпича, штукатурки, гипса, опоки, бетона) или материалов, имитирующих традиционные натуральные, и цветовых решений фасадов реконструируемых объектов капитального строительства, гармонирующих с цветовыми решениями фасадов исторической застройки;

допустимости капитального ремонта и реконструкции объектов инженерной и транспортной инфраструктур;

допустимости сноса объектов капитального строительства и некапитальных строений, сооружений, за исключением объекта, расположенного по адресу: г. Киров, ул. Свободы, д. 111;

допустимости установки на объектах недвижимости строительной сетки с изображением объекта ремонта или реставрации;

допустимости установки на объектах недвижимости временных конструкций, содержащих информацию о проведении театрально-зрелищных, культурно-просветительных и зрелищно-развлекательных мероприятий;

допустимости размещения на объектах недвижимости праздничного оформления;

допустимости установки на объектах недвижимости вывесок, предусмотренных законодательством о защите прав потребителей:

размером, не превышающим 0,4 метра по горизонтали и 0,6 метра по вертикали, не выше нижней отметки карниза одноэтажных зданий,

размером, не превышающим 0,4 метра по горизонтали и 0,6 метра по вертикали, не выше отметки нижнего края окон второго этажа многоэтажных зданий;

допустимости установки отдельно стоящих указателей расположения туристских ресурсов высотой не более 2,8 метра;

допустимости установки отдельно стоящего осветительного оборудования, отвечающего характеристикам элементов исторической среды;

допустимости организации временных открытых парковок вместимостью до 5 мест;

допустимости размещения детских и спортивных площадок, велосипедных дорожек;

допустимости ограничения движения транспортных средств, осуществляющих транзитные перевозки;

допустимости сохранения планировочных, типологических, масштабных характеристик историко-градостроительной среды;

допустимости сохранения исторически сложившихся границ земельных участков;

допустимости посадки зеленых насаждений, место и высота произрастания которых не препятствует визуальному восприятию объекта культурного наследия (памятника истории и культуры) народов Российской Федерации регионального значения «Городская пожарная часть», расположенного по адресу: Кировская область, г. Киров, ул. Свободы, д. 113, и окружающей его историко-культурной среды, а также регулирования плотности их посадки и высоты произрастания, обеспечивающих такое восприятие;

допустимости установки скамей, урн, цветочниц, отвечающих характеристикам элементов исторической среды;

допустимости устройства газонов, цветников;

допустимости принятия мер пожарной и экологической безопасности.

8. Градостроительные регламенты в границах территории зоны регулирования застройки и хозяйственной деятельности № 7 объекта культурного наследия (памятника истории и культуры) народов Российской Федерации регионального значения «Городская пожарная часть», расположенного по адресу: Кировская область, г. Киров, ул. Свободы, д. 113, устанавливаются с учетом:

запрета на строительство объектов инженерной и транспортной инфраструктуры наземным и надземным способами;

запрета на размещение объектов капитального строительства производственного и складского назначения, эксплуатация которых создает опасность взрыва, пожара и (или) ведет к увеличению интенсивности движения грузовых транспортных средств;

запрета на установку отдельно стоящих рекламных и информационных конструкций, за исключением указателей расположения туристских ресурсов;

запрета на установку рекламных и информационных конструкций на крышах зданий, средств наружной рекламы и информации в оконных проемах зданий;

запрета на размещение некапитальных строений, сооружений;

запрета на установку наружных блоков кондиционеров, антенн и иного инженерного оборудования на фасадах и кровлях зданий;

запрета на проведение работ, создающих динамические нагрузки на объект культурного наследия (памятник истории и культуры) народов Российской Федерации регионального значения «Городская пожарная часть», расположенный по адресу: Кировская область, г. Киров, ул. Свободы, д. 113, превышающие нормативные нагрузки, и угрозу сохранности его исторической среды;

запрета на изменение исторической планировочной структуры;

запрета на изменение существующего рельефа местности;

запрета на использование земельных участков, объектов капитального строительства для размещения и эксплуатации высотных сооружений связи;

запрета на посадку зеленых насаждений, высота произрастания которых превышает 1,5 метра;

запрета на загрязнение почв, устройство свалок и захоронений мусора, устройство свалок снега;

требования к устройству крылец, эркеров или балконов с отступом не более 1,5 метра от основной плоскости стены лицевого фасада в случае, если осуществляется строительство по красной линии;

допустимости при строительстве объектов капитального строительства их максимальной высоты не более 12 метров от среднего уровня существующих отметок рельефа до конька крыши;

допустимости при строительстве объектов капитального строительства применения в отделке фасадов традиционных натуральных материалов (дерева, камня, кирпича, штукатурки, гипса, опоки, бетона) или материалов, имитирующих традиционные натуральные, а также применения цветовых решений фасадов объектов капитального строительства, гармонирующих с цветовыми решениями фасадов исторической застройки;

допустимости при строительстве объектов капитального строительства скатной формы крыш с углом наклона не менее 10 градусов и не более 35 градусов;

допустимости при строительстве объектов капитального строительства максимальной протяженности фасадов по красной линии не более 15 метров;

допустимости капитального ремонта объектов капитального строительства и их частей с применением традиционных натуральных материалов (дерева, камня, кирпича, штукатурки, гипса, опоки, бетона) или материалов, имитирующих традиционные натуральные, а также с применением цветовых решений фасадов ремонтируемых объектов капитального строительства, гармонирующих с цветовыми решениями фасадов исторической застройки;

допустимости реконструкции объектов капитального строительства, за исключением изменения параметров объектов капитального строительства, их частей, а также за исключением надстройки, перестройки, расширения объектов капитального строительства, с применением традиционных натуральных материалов (дерева, камня, кирпича, штукатурки, гипса, опоки, бетона) или материалов, имитирующих традиционные натуральные, и цветовых решений фасадов реконструируемых объектов капитального строитель-

ства, гармонирующих с цветовыми решениями фасадов исторической застройки;

допустимости капитального ремонта и реконструкции объектов инженерной и транспортной инфраструктур;

допустимости сноса объектов капитального строительства и некапитальных строений, сооружений;

допустимости установки на объектах недвижимости строительной сетки с изображением объекта ремонта или реставрации;

допустимости установки на объектах недвижимости временных конструкций, содержащих информацию о проведении театрально-зрелищных, культурно-просветительных и зрелищно-развлекательных мероприятий;

допустимости размещения на объектах недвижимости праздничного оформления;

допустимости установки на объектах недвижимости вывесок, предусмотренных законодательством о защите прав потребителей:

размером, не превышающим 0,4 метра по горизонтали и 0,6 метра по вертикали, не выше нижней отметки карниза одноэтажных зданий,

размером, не превышающим 0,4 метра по горизонтали и 0,6 метра по вертикали, не выше отметки нижнего края окон второго этажа многоэтажных зданий;

допустимости установки отдельно стоящих указателей расположения туристских ресурсов высотой не более 2,8 метра;

допустимости установки отдельно стоящего осветительного оборудования, отвечающего характеристикам элементов исторической среды;

допустимости организации временных открытых парковок вместимостью до 5 мест;

допустимости размещения детских и спортивных площадок, велосипедных дорожек;

допустимости ограничения движения транспортных средств, осуществляющих транзитные перевозки;

допустимости сохранения планировочных, типологических, масштабных характеристик историко-градостроительной среды;

допустимости сохранения исторически сложившихся границ земельных участков;

допустимости посадки зеленых насаждений, место и высота произрастания которых не препятствует визуальному восприятию объекта культурного наследия (памятника истории и культуры) народов Российской Федерации регионального значения «Городская пожарная часть», расположенного по адресу: Кировская область, г. Киров, ул. Свободы, д. 113, и окружающей его историко-культурной среды, а также регулирования плотности их посадки и высоты произрастания, обеспечивающих такое восприятие;

допустимости установки скамей, урн, цветочниц, отвечающих характеристикам элементов исторической среды;

допустимости устройства газонов, цветников;

допустимости принятия мер пожарной и экологической безопасности.

9. Градостроительные регламенты в границах территории зоны регулирования застройки и хозяйственной деятельности № 8 объекта культурного наследия (памятника истории и культуры) народов Российской Федерации регионального значения «Городская пожарная часть», расположенного по адресу: Кировская область, г. Киров, ул. Свободы, д. 113, устанавливаются с учетом:

запрета на строительство объектов инженерной и транспортной инфраструктур наземным и надземным способами;

запрета на размещение объектов капитального строительства производственного и складского назначения, эксплуатация которых создает опасность взрыва, пожара и (или) ведет к увеличению интенсивности движения грузовых транспортных средств;

запрета на установку отдельно стоящих рекламных и информационных конструкций, за исключением указателей расположения туристских ресурсов;

запрета на установку рекламных и информационных конструкций на крышах зданий, средств наружной рекламы и информации в оконных проемах зданий;

запрета на размещение некапитальных строений, сооружений;

запрета на установку наружных блоков кондиционеров, антенн и иного инженерного оборудования на фасадах и кровлях зданий;

запрета на проведение работ, создающих динамические нагрузки на объект культурного наследия (памятник истории и культуры) народов Российской Федерации регионального значения «Городская пожарная часть», расположенный по адресу: Кировская область, г. Киров, ул. Свободы, д. 113, превышающие нормативные нагрузки, и угрозу сохранности его исторической среды;

запрета на изменение исторической планировочной структуры;

запрета на изменение существующего рельефа местности;

запрета на использование земельных участков, объектов капитального строительства для размещения и эксплуатации высотных сооружений связи;

запрета на посадку зеленых насаждений, высота произрастания которых превышает 1,5 метра;

запрета на загрязнение почв, устройство свалок и захоронений мусора, устройство свалок снега;

требования к устройству крылец, эркеров или балконов с отступом не более 1,5 метра от основной плоскости стены лицевого фасада в случае, если осуществляется строительство по красной линии;

допустимости при строительстве объектов капитального строительства их максимальной высоты не более 12 метров от среднего уровня существующих отметок рельефа до конька крыш;

допустимости при строительстве объектов капитального строительства применения в отделке фасадов традиционных натуральных материалов (дерева, камня, кирпича, штукатурки, гипса, опоки, бетона) или материалов, имитирующих традиционные натуральные, а также применения цветowych

решений фасадов объектов капитального строительства, гармонирующих с цветовыми решениями фасадов исторической застройки;

допустимости при строительстве объектов капитального строительства скатной формы крыш с углом наклона не менее 10 градусов и не более 35 градусов;

допустимости при строительстве объектов капитального строительства максимальной протяженности фасадов по красной линии не более 15 метров;

допустимости капитального ремонта объектов капитального строительства и их частей с применением традиционных натуральных материалов (дерева, камня, кирпича, штукатурки, гипса, опоки, бетона) или материалов, имитирующих традиционные натуральные, а также с применением цветовых решений фасадов ремонтируемых объектов капитального строительства, гармонирующих с цветовыми решениями фасадов исторической застройки;

допустимости реконструкции объектов капитального строительства, за исключением изменения параметров объектов капитального строительства, их частей, а также за исключением надстройки, перестройки, расширения объектов капитального строительства, с применением традиционных натуральных материалов (дерева, камня, кирпича, штукатурки, гипса, опоки, бетона) или материалов, имитирующих традиционные натуральные, и цветовых решений фасадов реконструируемых объектов капитального строительства, гармонирующих с цветовыми решениями фасадов исторической застройки;

допустимости капитального ремонта и реконструкции объектов инженерной и транспортной инфраструктур;

допустимости сноса объектов капитального строительства и некапитальных строений, сооружений, за исключением объекта, расположенного по адресу: г. Киров, ул. Орловская, д. 22;

допустимости установки на объектах недвижимости строительной сетки с изображением объекта ремонта или реставрации;

допустимости установки на объектах недвижимости временных конструкций, содержащих информацию о проведении театрально-зрелищных, культурно-просветительных и зрелищно-развлекательных мероприятий;

допустимости размещения на объектах недвижимости праздничного оформления;

допустимости установки на объектах недвижимости вывесок, предусмотренных законодательством о защите прав потребителей:

размером, не превышающим 0,4 метра по горизонтали и 0,6 метра по вертикали, не выше нижней отметки карниза одноэтажных зданий,

размером, не превышающим 0,4 метра по горизонтали и 0,6 метра по вертикали, не выше отметки нижнего края окон второго этажа многоэтажных зданий;

допустимости установки отдельно стоящих указателей расположения туристских ресурсов высотой не более 2,8 метра;

допустимости установки отдельно стоящего осветительного оборудования, отвечающего характеристикам элементов исторической среды;

допустимости организации временных открытых парковок вместимостью до 5 мест;

допустимости размещения детских и спортивных площадок, велосипедных дорожек;

допустимости ограничения движения транспортных средств, осуществляющих транзитные перевозки;

допустимости сохранения планировочных, типологических, масштабных характеристик историко-градостроительной среды;

допустимости сохранения исторически сложившихся границ земельных участков;

допустимости посадки зеленых насаждений, место и высота произрастания которых не препятствует визуальному восприятию объекта культурного наследия (памятника истории и культуры) народов Российской Федерации регионального значения «Городская пожарная часть», расположенного

по адресу: Кировская область, г. Киров, ул. Свободы, д. 113, и окружающей его историко-культурной среды, а также регулирования плотности их посадки и высоты произрастания, обеспечивающих такое восприятие;

допустимости установки скамей, урн, цветочниц, отвечающих характеристикам элементов исторической среды;

допустимости устройства газонов, цветников;

допустимости принятия мер пожарной и экологической безопасности.

10. Градостроительные регламенты в границах территории зоны регулирования застройки и хозяйственной деятельности № 9 объекта культурного наследия (памятника истории и культуры) народов Российской Федерации регионального значения «Городская пожарная часть», расположенного по адресу: Кировская область, г. Киров, ул. Свободы, д. 113, устанавливаются с учетом:

запрета на строительство объектов инженерной и транспортной инфраструктур наземным и надземным способами;

запрета на размещение объектов капитального строительства производственного и складского назначения, эксплуатация которых создает опасность взрыва, пожара и (или) ведет к увеличению интенсивности движения грузовых транспортных средств;

запрета на установку отдельно стоящих рекламных и информационных конструкций, за исключением указателей расположения туристских ресурсов;

запрета на установку рекламных и информационных конструкций на крышах зданий, средств наружной рекламы и информации в оконных проемах зданий;

запрета на размещение некапитальных строений, сооружений;

запрета на установку наружных блоков кондиционеров, антенн и иного инженерного оборудования на фасадах и кровлях зданий;

запрета на проведение работ, создающих динамические нагрузки на объект культурного наследия (памятник истории и культуры) народов Рос-

сийской Федерации регионального значения «Городская пожарная часть», расположенный по адресу: Кировская область, г. Киров, ул. Свободы, д. 113, превышающие нормативные нагрузки, и угрозу сохранности его исторической среды;

запрета на изменение исторической планировочной структуры;

запрета на изменение существующего рельефа местности;

запрета на использование земельных участков, объектов капитального строительства для размещения и эксплуатации высотных сооружений связи;

запрета на посадку зеленых насаждений, высота произрастания которых превышает 1,5 метра;

запрета на загрязнение почв, устройство свалок и захоронений мусора, устройство свалок снега;

требования к устройству крылец, эркеров или балконов с отступом не более 1,5 метра от основной плоскости стены лицевого фасада в случае, если осуществляется строительство по красной линии;

допустимости при строительстве объектов капитального строительства их максимальной высоты не более 12 метров от среднего уровня существующих отметок рельефа до конька крыш;

допустимости при строительстве объектов капитального строительства применения в отделке фасадов традиционных натуральных материалов (дерева, камня, кирпича, штукатурки, гипса, опоки, бетона) или материалов, имитирующих традиционные натуральные, а также применения цветовых решений фасадов объектов капитального строительства, гармонирующих с цветовыми решениями фасадов исторической застройки;

допустимости при строительстве объектов капитального строительства скатной формы крыш с углом наклона не менее 10 градусов и не более 35 градусов;

допустимости при строительстве объектов капитального строительства максимальной протяженности фасадов по красной линии не более 15 метров;

допустимости капитального ремонта объектов капитального строительства и их частей с применением традиционных натуральных материалов (дерева, камня, кирпича, штукатурки, гипса, опоки, бетона) или материалов, имитирующих традиционные натуральные, а также с применением цветowych решений фасадов ремонтируемых объектов капитального строительства, гармонирующих с цветовыми решениями фасадов исторической застройки;

допустимости реконструкции объектов капитального строительства, за исключением изменения параметров объектов капитального строительства, их частей, а также за исключением надстройки, перестройки, расширения объектов капитального строительства, с применением традиционных натуральных материалов (дерева, камня, кирпича, штукатурки, гипса, опоки, бетона) или материалов, имитирующих традиционные натуральные, и цветowych решений фасадов реконструируемых объектов капитального строительства, гармонирующих с цветовыми решениями фасадов исторической застройки;

допустимости капитального ремонта и реконструкции объектов инженерной и транспортной инфраструктур;

допустимости сноса объектов капитального строительства и некапитальных строений, сооружений, за исключением объекта, расположенного по адресу: г. Киров, ул. Свободы, д. 112/ул. Воровского, д. 14;

допустимости установки на объектах недвижимости строительной сетки с изображением объекта ремонта или реставрации;

допустимости установки на объектах недвижимости временных конструкций, содержащих информацию о проведении театрально-зрелищных, культурно-просветительных и зрелищно-развлекательных мероприятий;

допустимости размещения на объектах недвижимости праздничного оформления;

допустимости установки на объектах недвижимости вывесок, предусмотренных законодательством о защите прав потребителей;

размером, не превышающим 0,4 метра по горизонтали и 0,6 метра по вертикали, не выше нижней отметки карниза одноэтажных зданий,

размером, не превышающим 0,4 метра по горизонтали и 0,6 метра по вертикали, не выше отметки нижнего края окон второго этажа многоэтажных зданий;

допустимости установки отдельно стоящих указателей расположения туристских ресурсов высотой не более 2,8 метра;

допустимости установки отдельно стоящего осветительного оборудования, отвечающего характеристикам элементов исторической среды;

допустимости организации временных открытых парковок вместимостью до 5 мест;

допустимости размещения детских и спортивных площадок, велосипедных дорожек;

допустимости ограничения движения транспортных средств, осуществляющих транзитные перевозки;

допустимости сохранения планировочных, типологических, масштабных характеристик историко-градостроительной среды;

допустимости сохранения исторически сложившихся границ земельных участков;

допустимости посадки зеленых насаждений, место и высота произрастания которых не препятствует визуальному восприятию объекта культурного наследия (памятника истории и культуры) народов Российской Федерации регионального значения «Городская пожарная часть», расположенного по адресу: Кировская область, г. Киров, ул. Свободы, д. 113, и окружающей его историко-культурной среды, а также регулирования плотности их посадки и высоты произрастания, обеспечивающих такое восприятие;

допустимости установки скамей, урн, цветочниц, отвечающих характеристикам элементов исторической среды;

допустимости устройства газонов, цветников;

допустимости принятия мер пожарной и экологической безопасности.

11. Градостроительные регламенты в границах территории зоны регулирования застройки и хозяйственной деятельности № 10 объекта культурного наследия (памятника истории и культуры) народов Российской Федерации регионального значения «Городская пожарная часть», расположенного по адресу: Кировская область, г. Киров, ул. Свободы, д. 113, устанавливаются с учетом:

запрета на строительство объектов инженерной и транспортной инфраструктур наземным и надземным способами;

запрета на размещение объектов капитального строительства производственного и складского назначения, эксплуатация которых создает опасность взрыва, пожара и (или) ведет к увеличению интенсивности движения грузовых транспортных средств;

запрета на установку отдельно стоящих рекламных и информационных конструкций, за исключением указателей расположения туристских ресурсов;

запрета на установку рекламных и информационных конструкций на крышах зданий, средств наружной рекламы и информации в оконных проемах зданий;

запрета на размещение некапитальных строений, сооружений;

запрета на установку наружных блоков кондиционеров, антенн и иного инженерного оборудования на фасадах и кровлях зданий;

запрета на проведение работ, создающих динамические нагрузки на объект культурного наследия (памятник истории и культуры) народов Российской Федерации регионального значения «Городская пожарная часть», расположенный по адресу: Кировская область, г. Киров, ул. Свободы, д. 113, превышающие нормативные нагрузки, и угрозу сохранности его исторической среды;

запрета на изменение исторической планировочной структуры;

запрета на изменение существующего рельефа местности;

запрета на использование земельных участков, объектов капитального строительства для размещения и эксплуатации высотных сооружений связи;

запрета на посадку зеленых насаждений, высота произрастания которых превышает 1,5 метра;

запрета на загрязнение почв, устройство свалок и захоронений мусора, устройство свалок снега;

требования к устройству крылец, эркеров или балконов с отступом не более 1,5 метра от основной плоскости стены лицевого фасада в случае, если осуществляется строительство по красной линии;

допустимости при строительстве объектов капитального строительства их максимальной высоты не более 15 метров от среднего уровня существующих отметок рельефа до конька крыш;

допустимости при строительстве объектов капитального строительства применения в отделке фасадов традиционных натуральных материалов (дерева, камня, кирпича, штукатурки, гипса, опоки, бетона) или материалов, имитирующих традиционные натуральные, а также применения цветовых решений фасадов объектов капитального строительства, гармонирующих с цветовыми решениями фасадов исторической застройки;

допустимости при строительстве объектов капитального строительства скатной формы крыш с углом наклона не менее 10 градусов и не более 35 градусов;

допустимости при строительстве объектов капитального строительства максимальной протяженности фасадов по красной линии не более 15 метров;

допустимости капитального ремонта объектов капитального строительства и их частей с применением традиционных натуральных материалов (дерева, камня, кирпича, штукатурки, гипса, опоки, бетона) или материалов, имитирующих традиционные натуральные, а также с применением цветовых решений фасадов ремонтируемых объектов капитального строительства, гармонирующих с цветовыми решениями фасадов исторической застройки;

допустимости реконструкции объектов капитального строительства, за исключением изменения параметров объектов капитального строительства, их частей, а также за исключением надстройки, перестройки, расширения объектов капитального строительства, с применением традиционных натуральных материалов (дерева, камня, кирпича, штукатурки, гипса, опоки, бетона) или материалов, имитирующих традиционные натуральные, и цветовых решений фасадов реконструируемых объектов капитального строительства, гармонирующих с цветовыми решениями фасадов исторической застройки;

допустимости капитального ремонта и реконструкции объектов инженерной и транспортной инфраструктур;

допустимости сноса объектов капитального строительства и некапитальных строений, сооружений, за исключением объектов, расположенных по адресам: г. Киров, ул. Воровского, д. 16/ул. Свободы, д. 121; г. Киров, ул. Воровского, д. 22; г. Киров, ул. Воровского, д. 16а;

допустимости установки на объектах недвижимости строительной сетки с изображением объекта ремонта или реставрации;

допустимости установки на объектах недвижимости временных конструкций, содержащих информацию о проведении театрально-зрелищных, культурно-просветительных и зрелищно-развлекательных мероприятий;

допустимости размещения на объектах недвижимости праздничного оформления;

допустимости установки на объектах недвижимости вывесок, предусмотренных законодательством о защите прав потребителей:

размером, не превышающим 0,4 метра по горизонтали и 0,6 метра по вертикали, не выше нижней отметки карниза одноэтажных зданий,

размером, не превышающим 0,4 метра по горизонтали и 0,6 метра по вертикали, не выше отметки нижнего края окон второго этажа многоэтажных зданий;

допустимости установки отдельно стоящих указателей расположения туристских ресурсов высотой не более 2,8 метра;

допустимости установки отдельно стоящего осветительного оборудования, отвечающего характеристикам элементов исторической среды;

допустимости организации временных открытых парковок вместимостью до 5 мест;

допустимости размещения детских и спортивных площадок, велосипедных дорожек;

допустимости ограничения движения транспортных средств, осуществляющих транзитные перевозки;

допустимости сохранения планировочных, типологических, масштабных характеристик историко-градостроительной среды;

допустимости сохранения исторически сложившихся границ земельных участков;

допустимости посадки зеленых насаждений, место и высота произрастания которых не препятствует визуальному восприятию объекта культурного наследия (памятника истории и культуры) народов Российской Федерации регионального значения «Городская пожарная часть», расположенного по адресу: Кировская область, г. Киров, ул. Свободы, д. 113, и окружающей его историко-культурной среды, а также регулирования плотности их посадки и высоты произрастания, обеспечивающих такое восприятие;

допустимости установки скамей, урн, цветочниц, отвечающих характеристикам элементов исторической среды;

допустимости устройства газонов, цветников;

допустимости принятия мер пожарной и экологической безопасности.

12. Градостроительные регламенты в границах территории зоны регулирования застройки и хозяйственной деятельности № 11 объекта культурного наследия (памятника истории и культуры) народов Российской Федерации регионального значения «Городская пожарная часть», расположенного по

адресу: Кировская область, г. Киров, ул. Свободы, д. 113, устанавливаются с учетом:

запрета на строительство объектов инженерной и транспортной инфраструктур наземным и надземным способами;

запрета на размещение объектов капитального строительства производственного и складского назначения, эксплуатация которых создает опасность взрыва, пожара и (или) ведет к увеличению интенсивности движения грузовых транспортных средств;

запрета на установку отдельно стоящих рекламных и информационных конструкций, за исключением указателей расположения туристских ресурсов;

запрета на установку рекламных и информационных конструкций на крышах зданий, средств наружной рекламы и информации в оконных проемах зданий;

запрета на размещение некапитальных строений, сооружений;

запрета на установку наружных блоков кондиционеров, антенн и иного инженерного оборудования на фасадах и кровлях зданий;

запрета на проведение работ, создающих динамические нагрузки на объект культурного наследия (памятник истории и культуры) народов Российской Федерации регионального значения «Городская пожарная часть», расположенный по адресу: Кировская область, г. Киров, ул. Свободы, д. 113, превышающие нормативные нагрузки, и угрозу сохранности его исторической среды;

запрета на изменение исторической планировочной структуры;

запрета на изменение существующего рельефа местности;

запрета на использование земельных участков, объектов капитального строительства для размещения и эксплуатации высотных сооружений связи;

запрета на посадку зеленых насаждений, высота произрастания которых превышает 1,5 метра;

запрета на загрязнение почв, устройство свалок и захоронений мусора, устройство свалок снега;

требования к устройству крылец, эркеров или балконов с отступом не более 1,5 метра от основной плоскости стены лицевого фасада в случае, если осуществляется строительство по красной линии;

допустимости при строительстве объектов капитального строительства применения в отделке фасадов традиционных натуральных материалов (дерева, камня, кирпича, штукатурки, гипса, опоки, бетона) или материалов, имитирующих традиционные натуральные, а также применения цветовых решений фасадов объектов капитального строительства, гармонирующих с цветовыми решениями фасадов исторической застройки;

допустимости при строительстве объектов капитального строительства скатной формы крыш с углом наклона не менее 10 градусов и не более 35 градусов;

допустимости при строительстве объектов капитального строительства максимальной протяженности фасадов по красной линии не более 15 метров;

допустимости капитального ремонта объектов капитального строительства и их частей с применением традиционных натуральных материалов (дерева, камня, кирпича, штукатурки, гипса, опоки, бетона) или материалов, имитирующих традиционные натуральные, а также с применением цветовых решений фасадов ремонтируемых объектов капитального строительства, гармонирующих с цветовыми решениями фасадов исторической застройки;

допустимости реконструкции объектов капитального строительства, за исключением изменения параметров объектов капитального строительства, их частей, а также за исключением надстройки, перестройки, расширения объектов капитального строительства, с применением традиционных натуральных материалов (дерева, камня, кирпича, штукатурки, гипса, опоки, бетона) или материалов, имитирующих традиционные натуральные, и цветовых решений фасадов реконструируемых объектов капитального строитель-

ства, гармонирующих с цветовыми решениями фасадов исторической застройки;

допустимости капитального ремонта и реконструкции объектов инженерной и транспортной инфраструктур;

допустимости сноса объектов капитального строительства и некапитальных строений, сооружений;

допустимости установки на объектах недвижимости строительной сетки с изображением объекта ремонта или реставрации;

допустимости установки на объектах недвижимости временных конструкций, содержащих информацию о проведении театрально-зрелищных, культурно-просветительных и зрелищно-развлекательных мероприятий;

допустимости размещения на объектах недвижимости праздничного оформления;

допустимости установки на объектах недвижимости вывесок, предусмотренных законодательством о защите прав потребителей:

размером, не превышающим 0,4 метра по горизонтали и 0,6 метра по вертикали, не выше нижней отметки карниза одноэтажных зданий,

размером, не превышающим 0,4 метра по горизонтали и 0,6 метра по вертикали, не выше отметки нижнего края окон второго этажа многоэтажных зданий;

допустимости установки отдельно стоящих указателей расположения туристских ресурсов высотой не более 2,8 метра;

допустимости установки отдельно стоящего осветительного оборудования, отвечающего характеристикам элементов исторической среды;

допустимости организации временных открытых парковок вместимостью до 5 мест;

допустимости размещения детских и спортивных площадок, велосипедных дорожек;

допустимости ограничения движения транспортных средств, осуществляющих транзитные перевозки;

допустимости сохранения планировочных, типологических, масштабных характеристик историко-градостроительной среды;

допустимости сохранения исторически сложившихся границ земельных участков;

допустимости посадки зеленых насаждений, место и высота произрастания которых не препятствует визуальному восприятию объекта культурного наследия (памятника истории и культуры) народов Российской Федерации регионального значения «Городская пожарная часть», расположенного по адресу: Кировская область, г. Киров, ул. Свободы, д. 113, и окружающей его историко-культурной среды, а также регулирования плотности их посадки и высоты произрастания, обеспечивающих такое восприятие;

допустимости установки скамей, урн, цветочниц, отвечающих характеристикам элементов исторической среды;

допустимости устройства газонов, цветников;

допустимости принятия мер пожарной и экологической безопасности.
