



## ПРАВИТЕЛЬСТВО КИРОВСКОЙ ОБЛАСТИ

### ПОСТАНОВЛЕНИЕ

06.11.2020

№ 579-П

г. Киров

#### **О границах территорий памятников природы регионального значения в Нагорском районе**

На основании Федерального закона от 14.03.1995 № 33-ФЗ «Об особо охраняемых природных территориях», Закона Кировской области от 07.10.2015 № 566-ЗО «Об особо охраняемых природных территориях Кировской области» Правительство Кировской области ПОСТАНОВЛЯЕТ:

1. Утвердить границы территории памятника природы регионального значения «Озеро Слиньково» согласно приложению № 1.

2. Утвердить границы территории памятника природы регионального значения «Геологическое обнажение триасовых пород у п. Окунево» согласно приложению № 2.

3. Утвердить границы территории памятника природы регионального значения «Синегорское обнажение горючих сланцев» согласно приложению № 3.

4. Утвердить границы территории памятника природы регионального значения «Геологическое обнажение нижнетриасовых пород у д. Терюхан» согласно приложению № 4.

5. Утвердить границы территории памятника природы регионального значения «Геологическое обнажение триасовых пород у п. Соз» согласно приложению № 5.

6. Утвердить границы территории памятника природы регионального значения «Соляные источники на р. Солоной» согласно приложению № 6.

7. Настоящее постановление вступает в силу через десять дней после его официального опубликования.

Председатель Правительства  
Кировской области А.А. Чурин



Приложение № 1

УТВЕРЖДЕНЫ

постановлением Правительства  
Кировской области  
от 06.11.2020 № 579-П

**ГРАНИЦЫ**  
**территории памятника природы регионального значения**  
**«Озеро Слинково»**

1. Система координат: МСК-43.

Обозначение характерных точек границ	Координаты	
	X	Y
1	638 050,99	2 249 868,51
2	637 798,10	2 251 203,69
3	637 411,21	2 253 307,07
4	636 874,55	2 256 151,32
5	633 406,31	2 255 277,92
6	632 902,49	2 255 724,90
7	632 913,32	2 255 516,84
8	632 924,62	2 255 299,70
9	633 044,86	2 254 966,23
10	633 223,80	2 254 776,26
11	633 430,94	2 254 658,60
12	633 625,54	2 254 618,91
13	633 855,00	2 254 632,86
14	634 052,54	2 254 683,05
15	634 089,94	2 254 681,66
16	634 324,42	2 254 581,38
17	634 473,95	2 254 477,45
18	634 663,19	2 254 313,70
19	634 742,61	2 254 218,59
20	634 793,59	2 254 094,07
21	634 825,95	2 253 939,15
22	634 832,34	2 253 828,86
23	634 815,71	2 253 730,02
24	634 787,75	2 253 630,74
25	634 758,52	2 253 557,48
26	634 713,22	2 253 498,69
27	634 657,63	2 253 453,39
28	634 595,98	2 253 395,44
29	634 518,83	2 253 352,18
30	634 430,48	2 253 290,49

Обозначение характерных точек границ	Координаты	
	X	Y
31	634 341,62	2 253 215,47
32	634 266,65	2 253 161,57
33	634 181,48	2 253 113,06
34	633 991,15	2 253 049,30
35	633 709,61	2 253 002,55
36	633 585,07	2 252 985,79
37	633 342,83	2 252 963,97
38	633 225,78	2 252 967,17
39	633 081,52	2 252 997,72
40	632 959,38	2 253 100,88
41	632 837,24	2 253 204,04
42	632 712,08	2 253 339,30
43	632 528,69	2 253 501,22
44	632 398,63	2 253 616,05
45	632 337,19	2 253 646,61
46	632 243,28	2 253 644,60
47	632 170,50	2 253 573,07
48	632 149,67	2 253 510,56
49	632 188,89	2 253 428,44
50	632 363,51	2 253 158,55
51	632 528,31	2 252 897,51
52	632 684,29	2 252 612,06
53	632 750,17	2 252 425,62
54	632 866,73	2 252 187,80
55	632 995,56	2 252 029,65
56	633 158,72	2 251 897,09
57	633 341,97	2 251 766,63
58	633 529,64	2 251 714,93
59	633 734,55	2 251 734,08
60	633 945,56	2 251 847,25
61	634 059,79	2 251 965,89
62	634 186,87	2 252 159,51
63	634 301,82	2 252 320,18
64	634 455,67	2 252 397,31
65	634 705,15	2 252 474,05
66	635 066,77	2 252 514,71
67	635 203,57	2 252 486,47
68	635 340,39	2 252 428,66
69	635 448,03	2 252 344,65
70	635 569,29	2 252 176,01
71	635 657,34	2 251 978,66
72	635 694,34	2 251 895,74
73	635 723,11	2 251 854,66
74	635 720,75	2 251 720,42
75	635 658,38	2 251 668,46
76	635 609,53	2 251 513,92

Обозначение характерных точек границ	Координаты	
	X	Y
77	635 894,06	2 249 556,22
1	638 050,99	2 249 868,51

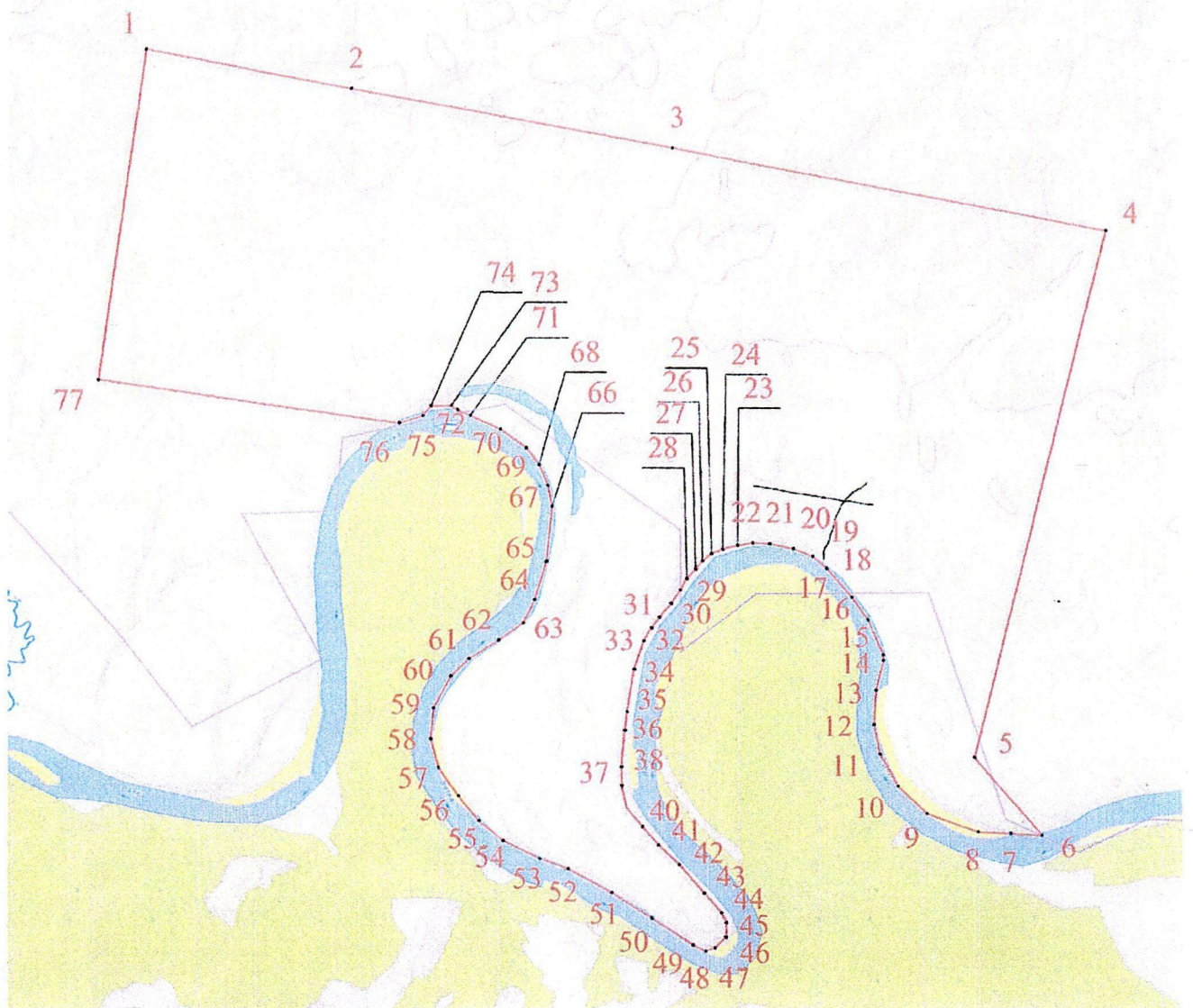
2. Общая площадь территории памятника природы регионального значения «Озеро Слиньково» составляет 18 309 403 кв. метра (1830,94 гектара).

3. Схема границ территории памятника природы регионального значения «Озеро Слиньково» представлена в приложении.

## Приложение

к границам территории  
памятника природы  
регионального значения  
«Озеро Слиньково»

**СХЕМА**  
границ территории памятника природы регионального значения  
«Озеро Слиньково»



**Условные обозначения**

- Границы территории памятника природы регионального значения «Озеро Слиньково»
- 1 Номер поворотной точки

Приложение № 2

УТВЕРЖДЕНЫ

постановлением Правительства  
Кировской области  
от 06.11.2020 № 579-17

**ГРАНИЦЫ**  
**территории памятника природы регионального значения**  
**«Геологическое обнажение триасовых пород у п. Окунево»**

1. Система координат: МСК-43.

Обозначение характерных точек границ	Координаты	
	X	Y
1	694 311,65	2 246 241,97
2	694 293,77	2 246 284,80
3	694 217,23	2 246 290,55
4	694 186,91	2 246 317,45
5	694 006,41	2 246 225,80
6	694 041,22	2 246 132,71
7	694 043,96	2 246 046,73
8	694 056,79	2 246 046,95
9	694 069,00	2 246 136,48
10	694 102,80	2 246 193,50
11	694 136,60	2 246 211,31
12	694 218,91	2 246 210,89
13	694 238,57	2 246 216,87
14	694 265,70	2 246 236,53
1	694 311,65	2 246 241,97

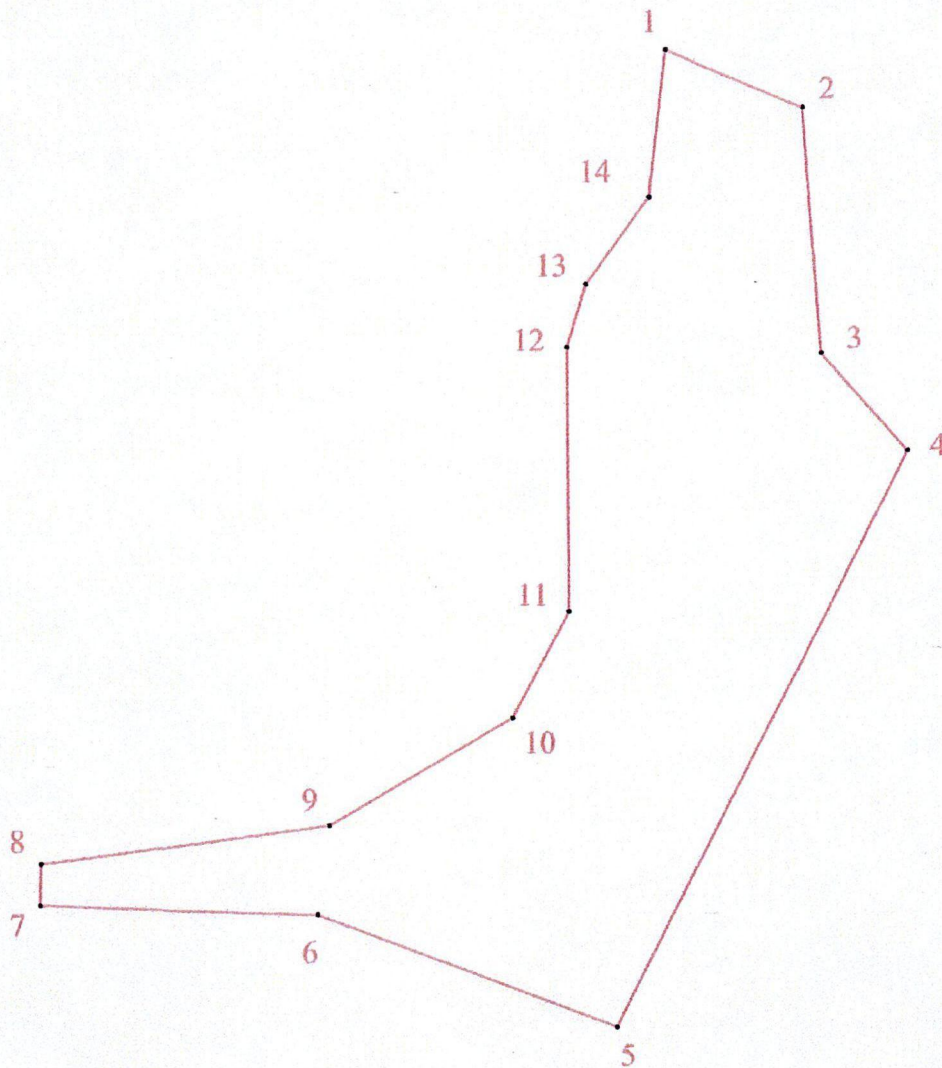
2. Общая площадь территории памятника природы регионального значения «Геологическое обнажение триасовых пород у п. Окунево» составляет 25 625 кв. метров (2,56 гектара).

3. Схема границ территории памятника природы регионального значения «Геологическое обнажение триасовых пород у п. Окунево» представлена в приложении.

## Приложение

к границам территории памятника природы  
регионального значения  
«Геологическое  
обнажение триасовых  
пород у п. Окунево»

**СХЕМА**  
границ территории памятника природы регионального значения  
«Геологическое обнажение триасовых пород у п. Окунево»

**Условные обозначения**

- Границы территории памятника природы регионального значения «Геологическое обнажение триасовых пород у п. Окунево»
- 1 Номер поворотной точки



Приложение № 3

УТВЕРЖДЕНЫ

постановлением Правительства  
Кировской области  
от 06.11.2020 № 579-П

**ГРАНИЦЫ**  
**территории памятника природы регионального значения**  
**«Синегорское обнажение горючих сланцев»**

1. Система координат: МСК-43.

Обозначение характерных точек границ	Координаты	
	X	Y
1	706 760,12	2 257 845,37
2	706 704,74	2 257 897,46
3	706 664,69	2 257 922,41
4	706 649,35	2 257 866,97
5	706 629,30	2 257 833,42
6	706 611,01	2 257 808,34
7	706 578,17	2 257 782,98
8	706 545,81	2 257 765,30
9	706 510,08	2 257 747,57
10	706 467,13	2 257 738,51
11	706 413,82	2 257 735,52
12	706 371,53	2 257 730,79
13	706 346,86	2 257 727,22
14	706 306,39	2 257 721,13
15	706 223,05	2 257 724,73
16	706 174,21	2 257 735,20
17	706 142,45	2 257 740,61
18	706 108,50	2 257 751,99
19	706 103,17	2 257 684,13
20	706 228,25	2 257 666,40
21	706 286,36	2 257 661,47
22	706 318,22	2 257 658,98
23	706 364,18	2 257 660,29
24	706 418,10	2 257 667,77
25	706 484,04	2 257 680,42
26	706 539,90	2 257 690,95
27	706 571,95	2 257 707,20
28	706 593,75	2 257 723,99
29	706 667,31	2 257 792,15
30	706 724,53	2 257 826,16

Обозначение характерных точек границ	Координаты	
	X	Y
1	706 760,12	2 257 845,37

2. Общая площадь территории памятника природы регионального значения «Синегорское обнажение горючих сланцев» составляет 43 931 кв. метр (4,39 гектара).

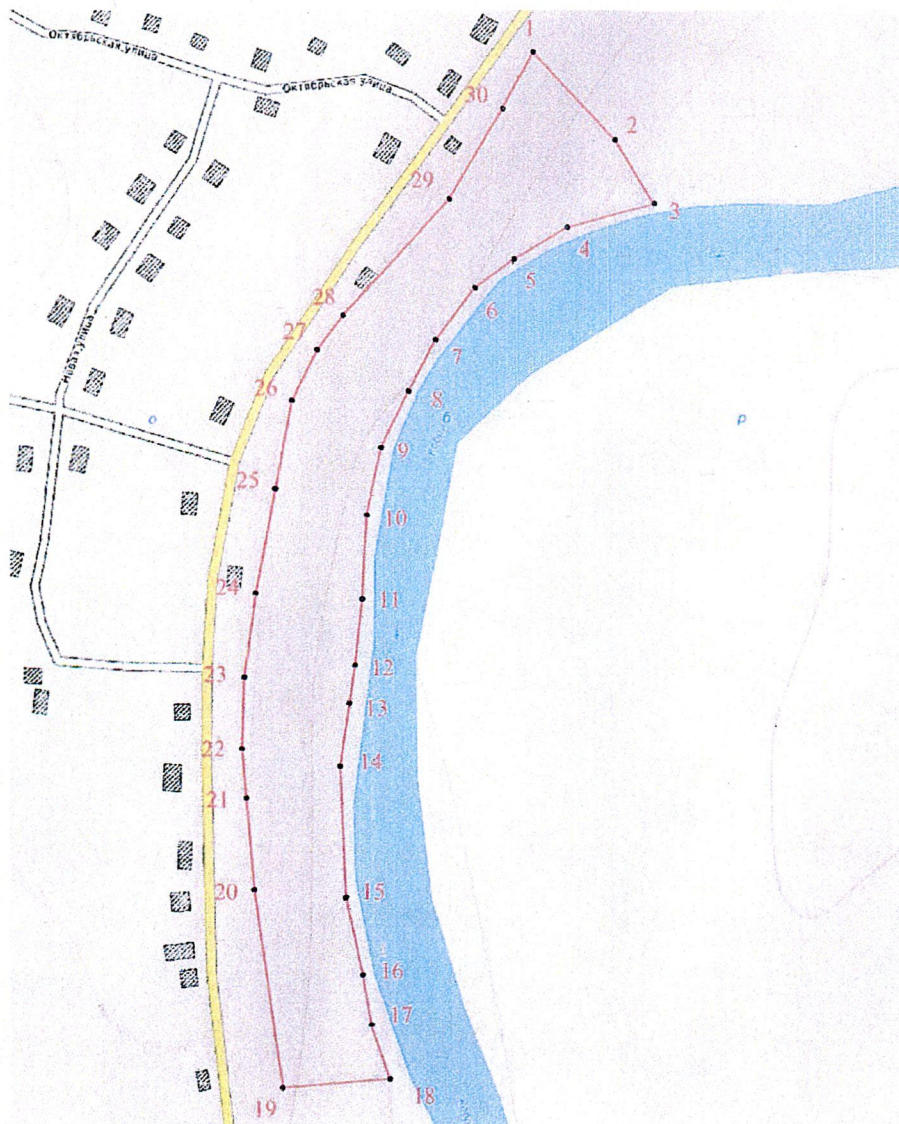
3. Схема границ территории памятника природы регионального значения «Синегорское обнажение горючих сланцев» представлена в приложении.

---

## Приложение

к границам территории  
памятника природы  
регионального значения  
«Синегорское обнажение  
горючих сланцев»

**СХЕМА**  
границ территории памятника природы регионального значения  
«Синегорское обнажение горючих сланцев»



**Условные обозначения**

- Границы территории памятника природы регионального значения «Синегорское обнажение горючих сланцев»
- 1 Номер поворотной точки

Приложение № 4

УТВЕРЖДЕНЫ

постановлением Правительства  
Кировской области  
от 06.11.2020 № 579-17

**ГРАНИЦЫ**  
**территории памятника природы регионального значения**  
**«Геологическое обнажение нижнетриасовых пород у д. Терюхан»**

1. Система координат: МСК-43.

Обозначение характерных точек границ	Координаты	
	X	Y
1	677 058,80	2 256 282,74
2	677 318,35	2 256 438,44
3	677 271,02	2 256 515,66
4	677 237,14	2 256 609,14
5	677 250,07	2 256 743,88
6	677 333,65	2 256 980,59
7	677 212,05	2 257 194,49
8	677 120,33	2 257 143,85
9	677 087,26	2 257 108,97
10	677 061,47	2 257 056,94
11	677 081,83	2 256 924,50
12	677 026,85	2 256 847,45
13	677 016,81	2 256 814,58
14	676 998,11	2 256 788,83
15	676 986,32	2 256 749,02
16	676 977,67	2 256 701,70
17	676 974,61	2 256 650,00
18	676 973,05	2 256 613,60
19	676 972,62	2 256 559,86
20	676 973,51	2 256 518,20
21	676 987,43	2 256 470,19
22	677 019,54	2 256 386,93
23	677 040,06	2 256 326,10
1	677 058,80	2 256 282,74

2. Общая площадь территории памятника природы регионального значения «Геологическое обнажение нижнетриасовых пород у д. Терюхан» составляет 208 270 кв. метров (20,83 гектара).

3. Схема границ территории памятника природы регионального значения «Геологическое обнажение нижнетриасовых пород у д. Терюхан» представлена в приложении.

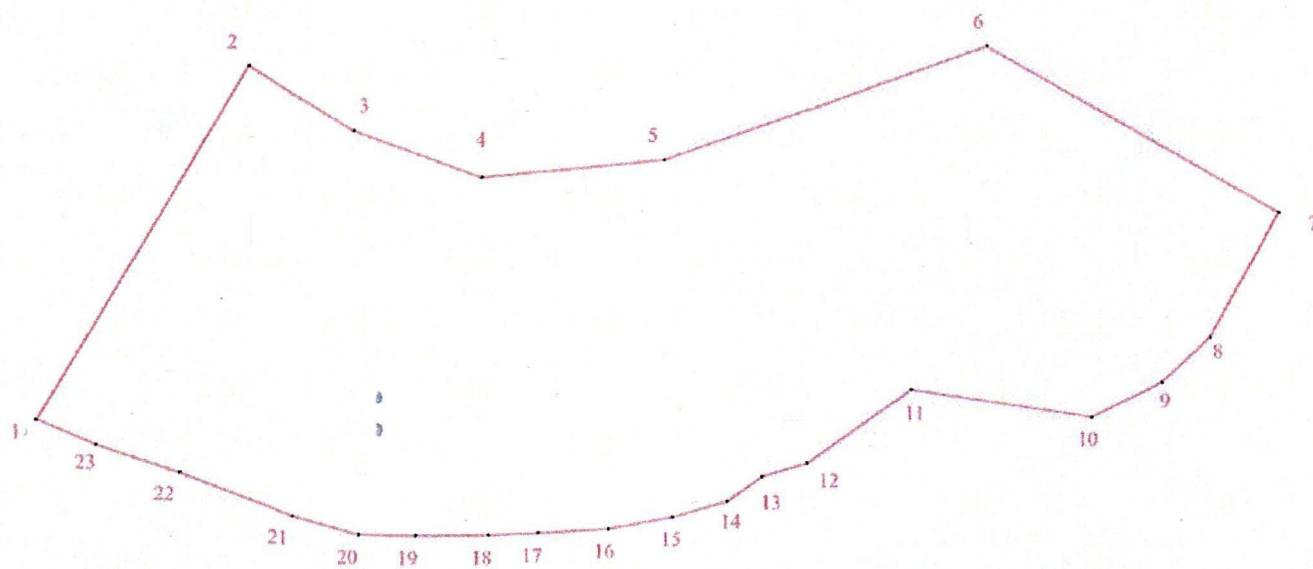
---

## Приложение

к границам территории  
памятника природы  
регионального значения  
«Геологическое обнажение  
нижнетриасовых пород у  
д. Терюхан»

## СХЕМА

границ территории памятника природы регионального значения  
«Геологическое обнажение нижнетриасовых пород у д. Терюхан»



## Условные обозначения

- Границы территории памятника природы регионального значения «Геологическое обнажение нижнетриасовых пород у д. Терюхан»
- 1 Номер поворотной точки

Приложение № 5

УТВЕРЖДЕНЫ

постановлением Правительства  
Кировской области  
от 06.11.2020 № 579-П

**ГРАНИЦЫ**  
**территории памятника природы регионального значения**  
**«Геологическое обнажение триасовых пород у п. Соз»**

1. Система координат: МСК-43.

Обозначение характерных точек границ	Координаты	
	X	Y
1	715 647,81	2 301 659,15
2	715 677,99	2 301 726,10
3	715 706,03	2 301 771,93
4	715 699,30	2 301 846,92
5	715 662,30	2 301 864,06
6	715 625,94	2 301 885,59
7	715 623,34	2 301 854,46
8	715 605,67	2 301 840,44
9	715 523,16	2 301 814,67
10	715 471,61	2 301 798,69
11	715 414,56	2 301 781,01
12	715 338,50	2 301 765,10
13	715 367,36	2 301 637,12
14	715 402,32	2 301 625,19
15	715 422,01	2 301 622,21
16	715 439,16	2 301 625,20
17	715 464,33	2 301 639,10
18	715 498,75	2 301 682,94
19	715 544,94	2 301 695,84
20	715 578,39	2 301 687,24
21	715 596,46	2 301 667,29
1	715 647,81	2 301 659,15

2. Общая площадь территории памятника природы регионального значения «Геологическое обнажение триасовых пород у п. Соз» составляет 52 756 кв. метров (5,28 гектара).

3. Схема границ территории памятника природы регионального значения «Геологическое обнажение триасовых пород у п. Соз» представлена в приложении.

---

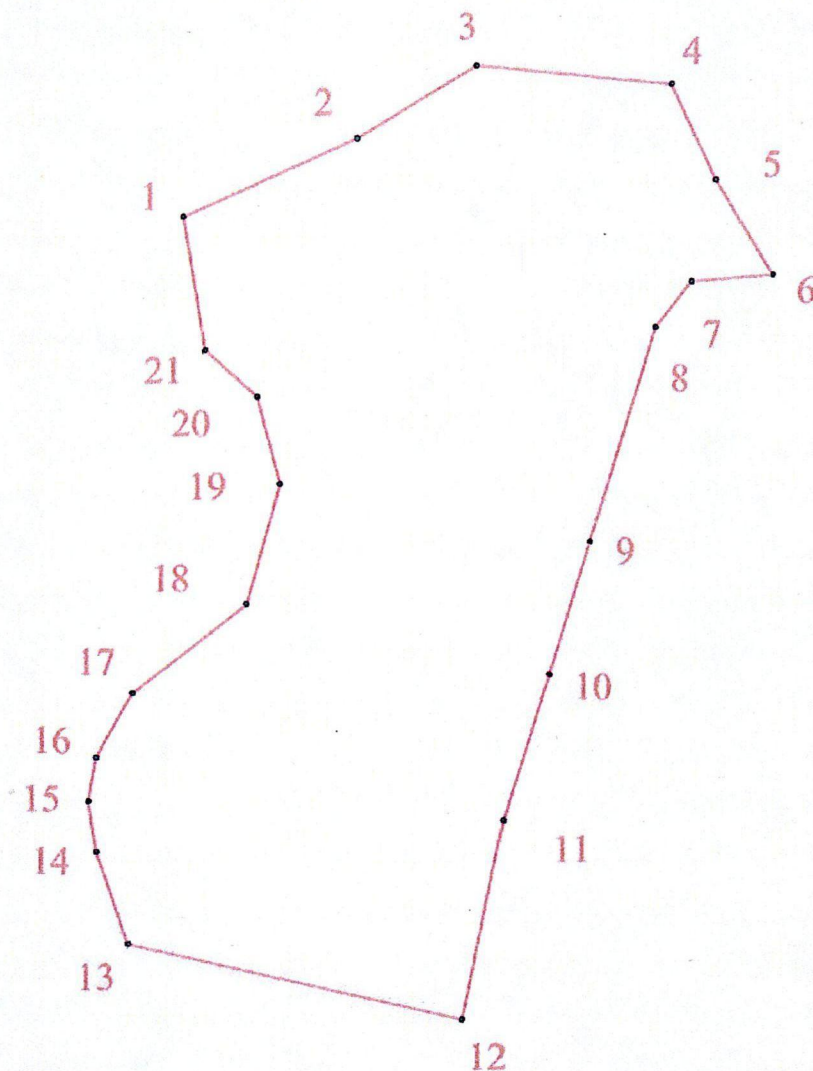


## Приложение

к границам территории  
памятника природы  
регионального значения  
«Геологическое  
обнажение триасовых  
пород у п. Соз»

## СХЕМА

границ территории памятника природы регионального значения  
«Геологическое обнажение триасовых пород у п. Соз»



## Условные обозначения

- Границы территории памятника природы регионального значения «Геологическое обнажение триасовых пород у п. Соз»
- 1 Номер поворотной точки

Приложение № 6

УТВЕРЖДЕНЫ

постановлением Правительства  
Кировской области  
от 06.11.2020 № 579-П

**ГРАНИЦЫ**  
**территории памятника природы регионального значения**  
**«Соляные источники на р. Солоной»**

1. Система координат: МСК-43.

Обозначение характерных точек границ	Координаты	
	X	Y
1	669 867,42	2 282 133,20
2	669 861,87	2 282 161,04
3	669 864,98	2 282 172,96
4	669 826,97	2 282 184,95
5	669 807,94	2 282 169,95
6	669 806,30	2 282 129,21
1	669 867,42	2 282 133,20

2. Общая площадь территории памятника природы регионального значения «Соляные источники на р. Солоной» составляет 2 702 кв. метра (0,27 гектара).

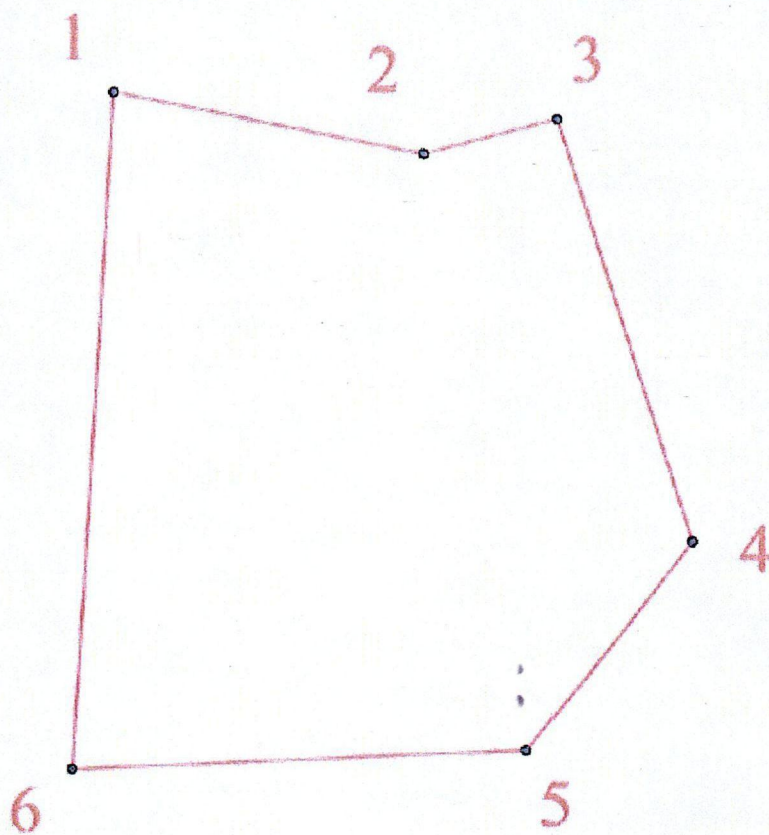
3. Схема границ территории памятника природы регионального значения «Соляные источники на р. Солоной» представлена в приложении.

## Приложение

к границам территории  
памятника природы  
регионального значения  
«Соляные источники на  
р. Солоной»

## СХЕМА

границ территории памятника природы регионального значения  
«Соляные источники на р. Солоной»



## Условные обозначения

- Границы территории памятника природы регионального значения «Соляные источники на р. Солоной»
- 1 Номер поворотной точки