



ПРАВИТЕЛЬСТВО КИРОВСКОЙ ОБЛАСТИ

ПОСТАНОВЛЕНИЕ

06.11.2020

№ 581-П

г. Киров

О границах территорий памятников природы регионального значения в Вятскополянском районе

На основании Федерального закона от 14.03.1995 № 33-ФЗ «Об особо охраняемых природных территориях», Закона Кировской области от 07.10.2015 № 566-ЗО «Об особо охраняемых природных территориях Кировской области» Правительство Кировской области ПОСТАНОВЛЯЕТ:

1. Утвердить границы территории памятника природы регионального значения «Озеро Казанское» согласно приложению № 1.
2. Утвердить границы территории памятника природы регионального значения «Заросли орешника (лещины) у д. Средняя Тойма» согласно приложению № 2.
3. Утвердить границы территории памятника природы регионального значения «Заросли орешника (лещины) у д. Киняусь» согласно приложению № 3.
4. Настоящее постановление вступает в силу через десять дней после его официального опубликования.

Председатель Правительства
Кировской области А.А. Чурин



Приложение № 1

УТВЕРЖДЕНЫ

постановлением Правительства
Кировской области
от 06.11.2020 № 584-П

ГРАНИЦЫ
территории памятника природы регионального значения
«Озеро Казанское»

1. Система координат: МСК-43.

Обозначение характерных точек границ	Координаты	
	X	Y
1	329 904,62	2 282 758,30
2	329 912,39	2 282 764,69
3	329 931,99	2 282 770,67
4	329 943,67	2 282 768,86
5	329 957,99	2 282 771,92
6	329 980,65	2 282 785,82
7	330 002,48	2 282 792,22
8	330 021,66	2 282 797,22
9	330 030,14	2 282 808,21
10	330 033,62	2 282 820,72
11	330 022,08	2 282 841,02
12	330 024,86	2 282 849,78
13	330 037,10	2 282 855,48
14	330 068,43	2 282 857,53
15	330 085,81	2 282 859,27
16	330 100,75	2 282 868,13
17	330 115,53	2 282 863,09
18	330 133,25	2 282 867,09
19	330 147,85	2 282 876,99
20	330 157,23	2 282 890,49
21	330 139,00	2 282 902,86
22	330 127,08	2 282 908,41
23	330 113,95	2 282 913,82
24	330 096,77	2 282 921,62
25	330 053,53	2 282 930,52
26	330 010,62	2 282 934,32
27	329 995,39	2 282 937,06
28	329 973,37	2 282 937,28
29	329 946,50	2 282 939,64
30	329 932,76	2 282 939,07

Обозначение характерных точек границ	Координаты	
	X	Y
31	329 913,61	2 282 939,93
32	329 890,80	2 282 938,82
33	329 851,26	2 282 941,39
34	329 812,16	2 282 938,30
35	329 784,91	2 282 937,35
36	329 764,72	2 282 936,20
37	329 754,89	2 282 937,05
38	329 747,54	2 282 940,86
39	329 748,40	2 282 947,75
40	329 763,85	2 282 958,98
41	329 803,33	2 282 983,95
42	329 840,45	2 283 006,45
43	329 858,75	2 283 012,48
44	329 885,61	2 283 012,21
45	329 907,86	2 283 022,50
46	329 934,47	2 283 027,16
47	329 940,25	2 283 019,06
48	329 935,93	2 283 008,23
49	329 923,28	2 282 996,69
50	329 905,62	2 282 985,57
51	329 898,16	2 282 978,51
52	329 900,56	2 282 967,56
53	329 909,90	2 282 960,41
54	329 923,36	2 282 960,41
55	329 944,88	2 282 969,22
56	329 977,15	2 282 977,04
57	330 005,13	2 282 981,03
58	330 060,22	2 282 982,25
59	330 106,48	2 282 983,80
60	330 156,01	2 282 992,06
61	330 175,56	2 282 996,84
62	330 174,48	2 283 007,70
63	330 140,37	2 283 008,35
64	330 111,46	2 283 010,16
65	330 098,81	2 283 010,99
66	330 092,27	2 283 016,00
67	330 092,27	2 283 025,87
68	330 104,79	2 283 031,43
69	330 130,51	2 283 043,67
70	330 152,75	2 283 051,45
71	330 176,67	2 283 054,09
72	330 199,19	2 283 061,74
73	330 222,80	2 283 066,09
74	330 224,47	2 283 076,66
75	330 192,21	2 283 078,44
76	330 170,86	2 283 076,66

Обозначение характерных точек границ	Координаты	
	X	Y
77	330 137,91	2 283 076,24
78	330 089,57	2 283 075,28
79	330 063,52	2 283 077,00
80	330 051,51	2 283 077,44
81	330 047,66	2 283 074,21
82	330 023,68	2 283 072,46
83	330 001,29	2 283 070,10
84	329 986,00	2 283 068,98
85	329 981,96	2 283 071,23
86	329 982,02	2 283 076,30
87	329 986,35	2 283 080,46
88	329 995,35	2 283 086,10
89	330 022,97	2 283 101,03
90	330 042,02	2 283 114,80
91	330 063,57	2 283 131,20
92	330 082,06	2 283 145,24
93	330 094,15	2 283 158,17
94	330 095,13	2 283 171,10
95	330 090,12	2 283 181,11
96	330 082,20	2 283 190,43
97	330 062,32	2 283 187,37
98	330 035,17	2 283 174,96
99	329 993,81	2 283 153,89
100	329 946,45	2 283 123,77
101	329 906,10	2 283 101,27
102	329 871,21	2 283 087,79
103	329 848,41	2 283 087,93
104	329 817,27	2 283 099,47
105	329 795,86	2 283 108,23
106	329 788,07	2 283 113,93
107	329 785,98	2 283 129,08
108	329 778,06	2 283 135,34
109	329 752,76	2 283 138,26
110	329 738,73	2 283 151,53
111	329 735,47	2 283 148,49
112	329 742,21	2 283 121,11
113	329 741,12	2 283 104,60
114	329 774,51	2 283 059,78
115	329 795,02	2 283 047,61
116	329 814,48	2 283 044,66
117	329 817,44	2 283 034,06
118	329 811,53	2 283 027,28
119	329 777,12	2 283 012,16
120	329 747,37	2 282 987,01
121	329 715,23	2 282 968,94
122	329 679,82	2 282 945,70

Обозначение характерных точек границ	Координаты	
	X	Y
123	329 627,00	2 282 919,61
124	329 580,70	2 282 907,26
125	329 510,65	2 282 899,93
126	329 416,12	2 282 885,91
127	329 346,75	2 282 869,84
128	329 245,53	2 282 846,73
129	329 173,52	2 282 830,84
130	329 117,16	2 282 813,08
131	329 086,80	2 282 795,92
132	329 079,19	2 282 757,03
133	329 065,73	2 282 737,70
134	329 053,78	2 282 730,75
135	329 037,70	2 282 730,97
136	329 021,15	2 282 733,05
137	329 000,99	2 282 725,93
138	328 974,75	2 282 714,28
139	328 953,02	2 282 701,94
140	328 938,77	2 282 696,21
141	328 922,77	2 282 690,56
142	328 898,30	2 282 692,93
143	328 879,80	2 282 696,92
144	328 824,69	2 282 693,70
145	328 765,44	2 282 679,26
146	328 710,79	2 282 660,59
147	328 676,85	2 282 645,32
148	328 669,81	2 282 638,46
149	328 672,73	2 282 626,78
150	328 684,27	2 282 625,67
151	328 705,72	2 282 626,73
152	328 745,69	2 282 630,52
153	328 809,70	2 282 643,37
154	328 861,48	2 282 654,28
155	328 913,88	2 282 651,37
156	328 955,97	2 282 653,66
157	328 979,37	2 282 644,63
158	328 990,21	2 282 631,04
159	328 994,12	2 282 616,13
160	329 005,40	2 282 601,95
161	329 016,56	2 282 569,30
162	329 026,25	2 282 538,97
163	329 038,17	2 282 498,71
164	329 046,95	2 282 499,60
165	329 047,84	2 282 520,40
166	329 043,73	2 282 549,21
167	329 037,17	2 282 569,56
168	329 029,71	2 282 581,69

Обозначение характерных точек границ	Координаты	
	X	Y
169	329 020,17	2 282 601,87
170	329 017,68	2 282 612,73
171	329 006,30	2 282 636,90
172	328 995,45	2 282 648,11
173	328 995,89	2 282 661,90
174	328 994,02	2 282 671,33
175	329 000,51	2 282 685,36
176	329 032,35	2 282 689,19
177	329 060,49	2 282 689,60
178	329 081,62	2 282 684,87
179	329 088,16	2 282 676,95
180	329 077,87	2 282 667,49
181	329 058,54	2 282 680,28
182	329 049,65	2 282 682,79
183	329 035,60	2 282 680,98
184	329 026,57	2 282 675,83
185	329 022,59	2 282 663,78
186	329 026,60	2 282 656,66
187	329 034,07	2 282 659,93
188	329 043,95	2 282 655,69
189	329 056,64	2 282 646,42
190	329 072,81	2 282 636,10
191	329 072,26	2 282 628,65
192	329 064,69	2 282 627,87
193	329 050,32	2 282 614,28
194	329 057,59	2 282 604,33
195	329 061,80	2 282 598,44
196	329 054,49	2 282 592,35
197	329 074,80	2 282 560,23
198	329 081,60	2 282 548,70
199	329 093,90	2 282 542,49
200	329 105,49	2 282 539,99
201	329 114,80	2 282 531,50
202	329 132,34	2 282 514,41
203	329 160,53	2 282 485,31
204	329 180,84	2 282 470,63
205	329 205,51	2 282 441,29
206	329 229,78	2 282 409,33
207	329 248,30	2 282 378,89
208	329 261,12	2 282 340,65
209	329 281,49	2 282 308,29
210	329 291,10	2 282 311,72
211	329 287,16	2 282 328,52
212	329 296,79	2 282 333,13
213	329 305,13	2 282 322,34
214	329 318,48	2 282 316,11

Обозначение характерных точек границ	Координаты	
	X	Y
215	329 327,71	2 282 314,00
216	329 335,05	2 282 320,45
217	329 336,28	2 282 329,91
218	329 320,15	2 282 357,38
219	329 303,28	2 282 374,92
220	329 299,59	2 282 386,00
221	329 286,34	2 282 395,56
222	329 259,65	2 282 419,43
223	329 258,90	2 282 424,46
224	329 262,32	2 282 425,94
225	329 274,14	2 282 425,37
226	329 294,70	2 282 418,33
227	329 316,80	2 282 412,07
228	329 347,89	2 282 401,56
229	329 407,37	2 282 378,39
230	329 431,92	2 282 387,08
231	329 457,77	2 282 403,59
232	329 479,50	2 282 428,57
233	329 493,18	2 282 447,47
234	329 505,71	2 282 451,01
235	329 524,20	2 282 444,76
236	329 547,42	2 282 423,74
237	329 586,58	2 282 382,16
238	329 609,50	2 282 368,18
239	329 650,78	2 282 364,93
240	329 668,99	2 282 383,95
241	329 670,49	2 282 395,42
242	329 685,03	2 282 406,97
243	329 679,51	2 282 413,73
244	329 697,60	2 282 434,02
245	329 694,15	2 282 445,03
246	329 703,71	2 282 453,15
247	329 700,79	2 282 487,69
248	329 693,47	2 282 494,77
249	329 687,94	2 282 556,67
250	329 707,18	2 282 566,49
251	329 747,67	2 282 582,65
252	329 781,39	2 282 595,99
253	329 794,95	2 282 604,16
254	329 794,82	2 282 619,10
255	329 782,65	2 282 636,48
256	329 772,58	2 282 644,30
257	329 771,36	2 282 652,99
258	329 790,48	2 282 667,24
259	329 823,67	2 282 677,15
260	329 847,65	2 282 680,28

Обозначение характерных точек границ	Координаты	
	X	Y
261	329 862,46	2 282 690,32
262	329 864,38	2 282 703,13
263	329 862,67	2 282 711,60
264	329 870,80	2 282 727,16
265	329 885,02	2 282 734,74
266	329 895,28	2 282 739,25
267	329 904,04	2 282 750,93
1	329 904,62	2 282 758,30

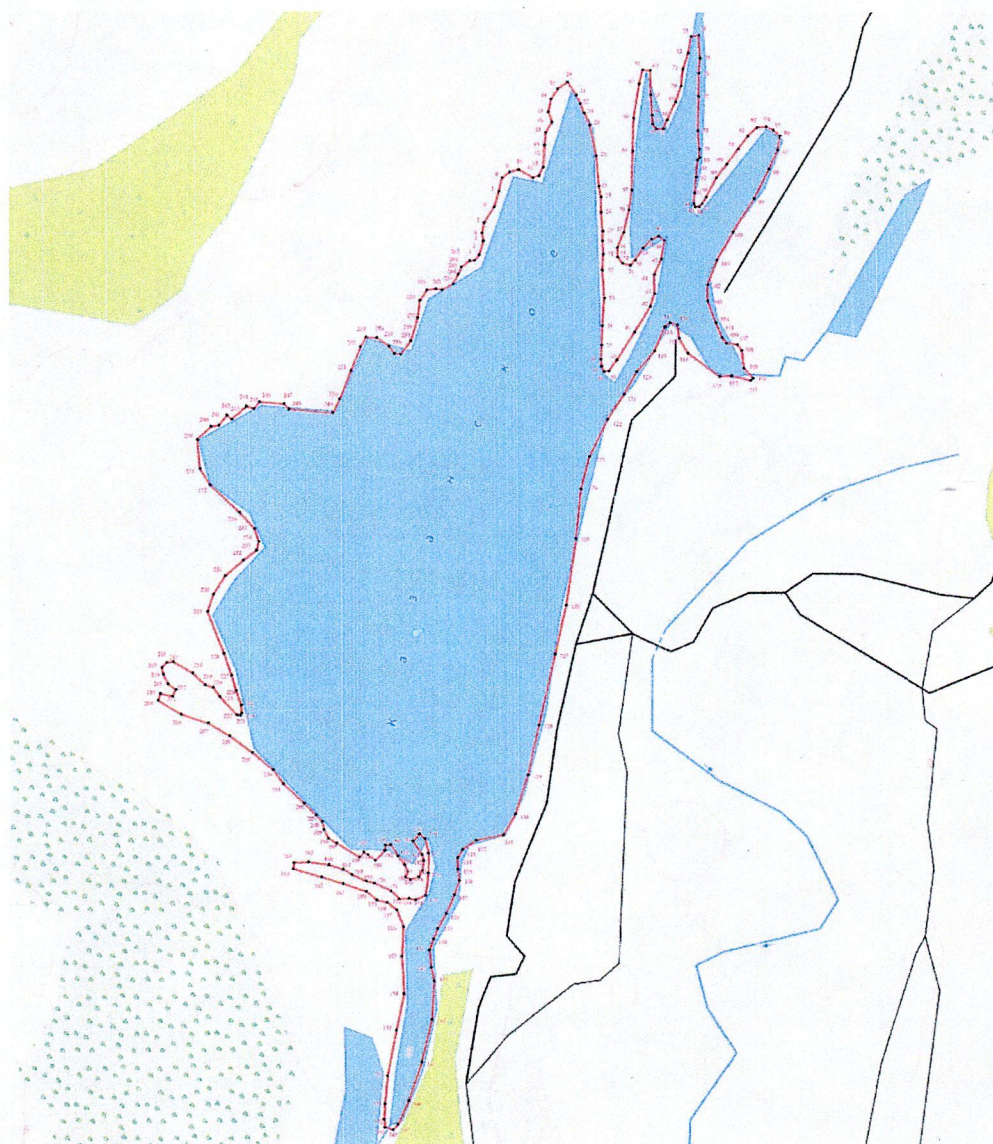
2. Общая площадь территории памятника природы регионального значения «Озеро Казанское» составляет 443 580 кв. метров (44,36 гектара).

3. Схема границ территории памятника природы регионального значения «Озеро Казанское» представлена в приложении.

Приложение

к границам территории
памятника природы
регионального значения
«Озеро Казанское»

СХЕМА
границ территории памятника природы регионального значения
«Озеро Казанское»



Условные обозначения

- Границы территории памятника природы регионального значения «Озеро Казанское»
- 1 Номер поворотной точки

Приложение № 2

УТВЕРЖДЕНЫ

постановлением Правительства
Кировской области
от 06.11.2020 № 581-17

ГРАНИЦЫ
территории памятника природы регионального значения
«Заросли орешника (лещины) у д. Средняя Тойма»

1. Система координат: МСК-43.

Обозначение характерных точек границ	Координаты	
	X	Y
Контур № 1		
1	324 721,44	2 274 357,27
2	324 832,18	2 274 404,20
3	324 842,84	2 274 438,99
4	324 949,17	2 274 482,11
5	324 952,02	2 274 497,54
6	324 935,76	2 274 493,31
7	324 919,10	2 274 491,05
8	324 903,90	2 274 491,73
9	324 882,75	2 274 481,15
10	324 846,58	2 274 459,40
11	324 815,07	2 274 443,63
12	324 802,52	2 274 428,09
13	324 782,20	2 274 423,83
14	324 738,99	2 274 429,11
15	324 708,81	2 274 446,36
16	324 683,41	2 274 468,25
17	324 621,76	2 274 489,62
18	324 550,72	2 274 498,81
19	324 509,07	2 274 517,18
20	324 498,99	2 274 526,69
21	324 492,64	2 274 536,90
22	324 467,45	2 274 590,87
23	324 431,72	2 274 635,08
24	324 438,62	2 274 678,35
25	324 442,69	2 274 703,89
26	324 472,03	2 274 720,97
27	324 465,15	2 274 756,55
28	324 415,77	2 274 739,07

Обозначение характерных точек границ	Координаты	
	X	Y
29	324 405,86	2 274 747,16
30	324 388,49	2 274 734,65
31	324 389,31	2 274 704,37
32	324 373,26	2 274 656,21
33	324 342,82	2 274 598,12
34	324 295,00	2 274 551,48
35	324 234,25	2 274 516,98
36	324 172,71	2 274 489,15
37	324 155,46	2 274 452,31
38	324 091,18	2 274 395,47
39	324 031,60	2 274 355,49
40	324 021,05	2 274 316,74
41	323 974,41	2 274 279,90
42	323 940,26	2 274 252,92
43	323 880,34	2 274 237,96
44	323 849,14	2 274 237,96
45	323 749,03	2 274 154,74
46	323 716,69	2 274 130,73
47	323 680,01	2 274 103,50
48	323 456,28	2 273 920,73
49	323 347,63	2 273 831,98
50	323 326,62	2 273 830,76
51	323 303,91	2 273 822,54
52	323 289,56	2 273 814,24
53	323 289,56	2 273 791,01
54	323 200,68	2 273 746,40
55	323 133,96	2 273 727,85
56	323 119,02	2 273 758,63
57	323 061,67	2 273 859,32
58	323 011,80	2 273 974,04
59	323 139,64	2 274 104,25
60	323 164,14	2 274 088,40
61	323 172,37	2 274 098,69
62	323 132,74	2 274 139,67
63	323 131,98	2 274 156,78
64	323 149,14	2 274 194,63
65	323 141,81	2 274 218,13
66	323 147,40	2 274 252,59
67	323 183,98	2 274 285,65
68	323 183,98	2 274 319,82
69	323 196,92	2 274 333,62
70	323 226,40	2 274 293,17
71	323 239,19	2 274 285,08
72	323 249,48	2 274 285,08
73	323 297,60	2 274 347,67
74	323 193,11	2 274 442,63

Обозначение характерных точек границ	Координаты	
	X	Y
75	323 192,65	2 274 481,83
76	323 231,79	2 274 489,69
77	323 255,46	2 274 477,74
78	323 284,96	2 274 506,44
79	323 317,87	2 274 523,50
80	323 269,56	2 274 545,22
81	323 225,89	2 274 561,34
82	323 207,93	2 274 565,28
83	323 181,77	2 274 562,73
84	323 168,41	2 274 583,23
85	323 168,41	2 274 606,31
86	323 145,12	2 274 652,80
87	323 131,31	2 274 663,74
88	323 071,56	2 274 605,19
89	323 036,93	2 274 547,45
90	323 009,97	2 274 521,74
91	322 973,59	2 274 507,31
92	322 953,65	2 274 486,86
93	322 931,33	2 274 486,86
94	322 813,24	2 274 435,21
95	322 751,90	2 274 432,33
96	322 706,74	2 274 421,25
97	322 631,21	2 274 582,62
98	322 632,55	2 274 653,72
99	322 641,10	2 274 685,45
100	322 660,54	2 274 705,50
101	322 669,05	2 274 716,11
102	322 678,52	2 274 728,86
103	322 686,87	2 274 747,59
104	322 661,33	2 274 800,80
105	322 670,85	2 274 817,41
106	322 713,81	2 274 828,08
107	322 743,56	2 274 835,46
108	322 743,56	2 274 847,84
109	322 760,12	2 274 856,47
110	322 765,34	2 274 876,54
111	322 760,32	2 274 899,42
112	322 760,32	2 274 914,50
113	322 784,00	2 274 886,81
114	322 805,73	2 274 920,10
115	322 817,61	2 274 925,75
116	322 818,67	2 274 942,36
117	322 823,34	2 274 950,22
118	322 803,31	2 274 987,01
119	322 826,06	2 275 004,65
120	322 841,61	2 275 004,65

Обозначение характерных точек границ	Координаты	
	X	Y
121	322 855,16	2 275 020,21
122	322 870,96	2 275 063,85
123	322 876,84	2 275 069,31
124	322 897,91	2 275 067,00
125	322 916,20	2 275 088,03
126	322 962,42	2 275 093,29
127	322 947,76	2 275 136,00
128	322 957,19	2 275 157,95
129	322 944,55	2 275 178,22
130	322 962,94	2 275 186,54
131	322 970,26	2 275 175,88
132	322 974,19	2 275 174,25
133	322 994,02	2 275 206,48
134	323 009,17	2 275 217,24
135	323 049,99	2 275 230,73
136	323 067,45	2 275 240,16
137	323 078,89	2 275 254,81
138	323 092,10	2 275 261,71
139	323 096,17	2 275 270,69
140	323 094,35	2 275 279,29
141	323 083,31	2 275 275,48
142	323 056,82	2 275 275,48
143	323 034,73	2 275 310,97
144	323 026,92	2 275 334,65
145	323 026,92	2 275 361,77
146	323 036,13	2 275 385,41
147	323 016,37	2 275 402,35
148	322 985,49	2 275 366,32
149	322 948,62	2 275 354,25
150	322 910,40	2 275 348,86
151	322 873,36	2 275 351,69
152	322 850,43	2 275 358,47
153	322 815,31	2 275 381,36
154	322 793,32	2 275 391,55
155	322 800,42	2 275 415,24
156	322 769,86	2 275 431,19
157	322 763,27	2 275 395,10
158	322 738,19	2 275 413,28
159	322 726,90	2 275 413,28
160	322 649,76	2 275 355,34
161	322 622,24	2 275 351,35
162	322 571,29	2 275 344,69
163	322 489,76	2 275 334,03
164	322 421,43	2 275 325,09
165	322 343,31	2 275 367,48
166	322 357,73	2 275 409,72

Обозначение характерных точек границ	Координаты	
	X	Y
167	322 294,23	2 275 469,30
168	322 286,71	2 275 484,43
169	322 286,71	2 275 526,45
170	322 286,71	2 275 547,98
171	322 300,27	2 275 540,53
172	322 313,99	2 275 546,41
173	322 320,66	2 275 565,62
174	322 320,66	2 275 591,10
175	322 310,07	2 275 591,10
176	322 294,79	2 275 587,18
177	322 274,80	2 275 623,63
178	322 274,80	2 275 642,05
179	322 285,97	2 275 661,31
180	322 281,55	2 275 684,19
181	322 276,83	2 275 708,64
182	322 288,78	2 275 740,99
183	322 269,25	2 275 767,34
184	322 273,47	2 275 785,32
185	322 262,55	2 275 795,44
186	322 241,79	2 275 795,44
187	322 157,79	2 275 795,44
188	322 057,94	2 275 792,75
189	322 054,41	2 275 806,86
190	322 099,72	2 275 826,44
191	322 118,99	2 275 844,51
192	322 132,66	2 275 888,28
193	322 137,99	2 275 922,15
194	322 069,07	2 275 948,74
195	321 958,60	2 276 005,16
196	321 901,02	2 276 034,57
197	321 872,36	2 276 029,26
198	321 825,33	2 275 971,45
199	321 780,25	2 275 897,46
200	321 770,94	2 275 832,30
201	321 806,19	2 275 756,35
202	321 890,77	2 275 795,60
203	321 934,48	2 275 701,43
204	321 967,45	2 275 697,05
205	321 980,93	2 275 637,47
206	321 995,36	2 275 603,60
207	322 014,49	2 275 581,03
208	322 034,87	2 275 573,82
209	322 034,87	2 275 538,69
210	322 042,08	2 275 500,13
211	322 034,24	2 275 453,40
212	322 048,35	2 275 410,89

Обозначение характерных точек границ	Координаты	
	X	Y
213	322 076,57	2 275 380,16
214	322 106,36	2 275 341,59
215	322 142,42	2 275 318,07
216	322 131,49	2 275 301,31
217	322 124,63	2 275 278,83
218	322 111,76	2 275 248,30
219	322 111,76	2 275 228,99
220	322 122,04	2 275 217,95
221	322 137,09	2 275 213,18
222	322 137,09	2 275 208,60
223	322 126,35	2 275 187,89
224	322 130,68	2 275 175,05
225	322 142,96	2 275 170,20
226	322 165,64	2 275 170,20
227	322 174,23	2 275 147,72
228	322 179,53	2 275 120,45
229	322 190,90	2 275 095,36
230	322 199,81	2 275 075,68
231	322 226,17	2 275 067,14
232	322 258,32	2 275 059,44
233	322 258,32	2 275 043,18
234	322 266,74	2 275 037,76
235	322 279,99	2 275 039,77
236	322 324,86	2 275 039,77
237	322 432,71	2 275 073,87
238	322 435,90	2 275 086,66
239	322 473,63	2 275 090,68
240	322 498,71	2 275 087,67
241	322 691,50	2 275 141,07
242	322 776,67	2 275 188,92
243	322 912,68	2 275 250,03
244	322 933,15	2 275 250,03
245	322 942,18	2 275 239,19
246	322 939,67	2 275 224,39
247	322 932,90	2 275 205,07
248	322 888,24	2 275 178,73
249	322 878,48	2 275 154,59
250	322 778,53	2 275 111,97
251	322 720,71	2 275 098,25
252	322 672,86	2 275 073,29
253	322 597,77	2 274 993,91
254	322 533,18	2 274 976,72
255	322 495,13	2 274 928,66
256	322 482,26	2 274 869,25
257	322 495,60	2 274 823,46
258	322 530,11	2 274 788,76

Обозначение характерных точек границ	Координаты	
	X	Y
259	322 541,87	2 274 762,50
260	322 521,37	2 274 746,53
261	322 508,72	2 274 746,53
262	322 487,85	2 274 741,11
263	322 472,00	2 274 745,13
264	322 457,80	2 274 739,78
265	322 436,48	2 274 718,77
266	322 433,31	2 274 698,18
267	322 438,58	2 274 684,89
268	322 431,80	2 274 674,10
269	322 421,52	2 274 669,08
270	322 427,80	2 274 623,98
271	322 398,42	2 274 585,25
272	322 388,84	2 274 558,10
273	322 388,84	2 274 514,20
274	322 412,78	2 274 475,59
275	322 447,69	2 274 443,13
276	322 484,43	2 274 390,46
277	322 507,97	2 274 356,72
278	322 526,69	2 274 296,75
279	322 534,04	2 274 247,15
280	322 534,04	2 274 218,18
281	322 673,62	2 274 148,80
282	322 726,15	2 274 148,80
283	322 758,69	2 274 092,35
284	322 819,07	2 274 092,35
285	322 878,40	2 274 142,04
286	322 898,49	2 274 184,15
287	322 909,70	2 274 207,64
288	322 926,81	2 274 207,64
289	322 946,41	2 274 141,21
290	322 916,25	2 274 097,56
291	322 839,45	2 274 034,85
292	322 809,07	2 274 021,13
293	322 746,54	2 273 973,73
294	322 694,98	2 273 967,20
295	322 632,35	2 273 967,20
296	322 610,15	2 273 931,07
297	322 601,74	2 273 850,37
298	322 607,37	2 273 823,24
299	322 665,09	2 273 775,72
300	322 665,09	2 273 750,52
301	322 672,85	2 273 735,24
302	322 692,84	2 273 728,97
303	322 699,11	2 273 694,08
304	322 684,98	2 273 666,68

Обозначение характерных точек границ	Координаты	
	X	Y
305	322 684,98	2 273 642,85
306	322 695,01	2 273 629,37
307	322 725,83	2 273 645,26
308	322 733,21	2 273 626,96
309	322 717,92	2 273 609,61
310	322 724,74	2 273 596,39
311	322 770,18	2 273 479,12
312	322 776,91	2 273 461,76
313	322 789,91	2 273 451,99
314	322 819,37	2 273 429,86
315	322 844,40	2 273 420,63
316	322 887,29	2 273 409,40
317	322 899,20	2 273 389,02
318	322 935,93	2 273 341,08
319	322 963,65	2 273 325,48
320	323 014,48	2 273 325,48
321	323 084,91	2 273 341,40
322	323 136,36	2 273 367,74
323	323 161,37	2 273 380,54
324	323 187,06	2 273 383,21
325	323 197,18	2 273 388,82
326	323 202,16	2 273 397,33
327	323 204,40	2 273 408,09
328	323 235,81	2 273 423,06
329	323 250,36	2 273 444,88
330	323 294,21	2 273 465,27
331	323 331,44	2 273 486,79
332	323 360,61	2 273 507,94
333	323 391,34	2 273 534,59
334	323 457,74	2 273 540,34
335	323 481,07	2 273 542,36
336	323 491,29	2 273 546,61
337	323 483,40	2 273 565,58
338	323 513,24	2 273 589,65
339	323 539,11	2 273 599,45
340	323 562,63	2 273 599,45
341	323 577,52	2 273 606,50
342	323 588,11	2 273 622,18
343	323 594,38	2 273 641,39
344	323 630,31	2 273 658,93
345	323 646,61	2 273 670,97
346	323 666,43	2 273 693,04
347	323 708,36	2 273 723,51
348	323 767,04	2 273 748,74
349	323 787,21	2 273 757,41
350	323 814,82	2 273 788,55

Обозначение характерных точек границ	Координаты	
	X	Y
351	323 833,13	2 273 820,91
352	323 870,68	2 273 847,72
353	323 934,83	2 273 893,52
354	323 960,45	2 273 907,74
355	323 993,06	2 273 916,21
356	324 064,83	2 273 983,98
357	324 079,10	2 274 002,73
358	324 066,24	2 274 036,28
359	324 090,56	2 274 063,07
360	324 107,42	2 274 114,42
361	324 135,57	2 274 130,98
362	324 158,89	2 274 144,70
363	324 183,25	2 274 177,35
364	324 210,88	2 274 198,19
365	324 224,72	2 274 208,63
366	324 243,41	2 274 238,96
367	324 277,42	2 274 272,86
368	324 322,98	2 274 306,91
369	324 348,70	2 274 334,47
370	324 359,56	2 274 362,24
371	324 368,49	2 274 385,07
372	324 380,79	2 274 390,40
373	324 389,26	2 274 386,42
374	324 395,56	2 274 377,82
375	324 398,01	2 274 367,22
376	324 407,80	2 274 357,38
377	324 446,76	2 274 379,39
378	324 491,02	2 274 404,40
379	324 528,40	2 274 419,28
380	324 564,77	2 274 426,18
381	324 620,90	2 274 398,58
382	324 663,94	2 274 382,37
1	324 721,44	2 274 357,27
Контур № 2		
383	324 539,46	2 272 617,04
384	324 525,68	2 272 610,20
385	324 465,62	2 272 618,10
386	324 411,89	2 272 664,99
387	324 335,20	2 272 759,34
388	324 293,63	2 272 777,30
389	324 223,14	2 272 805,91
390	324 191,41	2 272 825,65
391	324 159,27	2 272 910,66
392	324 122,01	2 273 007,53
393	324 074,30	2 273 086,37
394	324 035,78	2 273 097,48

Обозначение характерных точек границ	Координаты	
	X	Y
395	323 996,09	2 273 121,11
396	323 973,61	2 273 128,39
397	323 940,97	2 273 158,33
398	323 922,63	2 273 158,33
399	323 890,79	2 273 139,18
400	323 842,32	2 273 116,84
401	323 822,93	2 273 116,84
402	323 801,02	2 273 137,07
403	323 774,04	2 273 172,47
404	323 779,22	2 273 187,98
405	323 768,22	2 273 217,76
406	323 799,94	2 273 237,18
407	323 839,47	2 273 263,32
408	323 883,96	2 273 313,97
409	323 884,09	2 273 342,70
410	323 872,01	2 273 366,43
411	323 881,29	2 273 389,96
412	323 877,60	2 273 400,81
413	323 858,61	2 273 419,28
414	323 839,53	2 273 428,17
415	323 801,39	2 273 416,94
416	323 766,77	2 273 424,88
417	323 749,49	2 273 456,91
418	323 711,14	2 273 494,42
419	323 681,23	2 273 499,57
420	323 670,04	2 273 487,00
421	323 665,04	2 273 464,18
422	323 651,14	2 273 462,70
423	323 657,62	2 273 446,73
424	323 644,67	2 273 427,96
425	323 616,26	2 273 370,42
426	323 584,23	2 273 317,32
427	323 552,63	2 273 278,17
428	323 552,63	2 273 214,70
429	323 563,02	2 273 164,54
430	323 590,41	2 273 174,66
431	323 619,49	2 273 121,55
432	323 654,05	2 273 058,45
433	323 694,37	2 272 984,82
434	323 782,30	2 272 943,59
435	323 730,59	2 272 902,20
436	323 771,73	2 272 902,20
437	323 750,92	2 272 868,73
438	323 766,94	2 272 822,37
439	323 780,61	2 272 782,78
440	323 773,26	2 272 750,72

Обозначение характерных точек границ	Координаты	
	X	Y
441	323 813,61	2 272 618,59
442	323 866,29	2 272 499,53
443	323 875,32	2 272 454,00
444	323 959,93	2 272 461,16
445	324 089,20	2 272 458,76
446	324 122,39	2 272 375,36
447	324 132,65	2 272 363,18
448	324 122,10	2 272 337,08
449	324 140,23	2 272 308,47
450	324 223,20	2 272 296,30
451	324 273,97	2 272 272,36
452	324 290,21	2 272 256,36
453	324 313,13	2 272 256,36
454	324 362,14	2 272 256,36
455	324 386,82	2 272 283,37
456	324 408,27	2 272 306,83
457	324 374,42	2 272 353,10
458	324 351,76	2 272 373,06
459	324 299,28	2 272 385,31
460	324 255,45	2 272 425,35
461	324 255,45	2 272 467,50
462	324 286,96	2 272 467,50
463	324 334,37	2 272 450,18
464	324 391,27	2 272 436,48
465	324 495,05	2 272 380,11
466	324 547,64	2 272 384,32
383	324 539,46	2 272 617,04

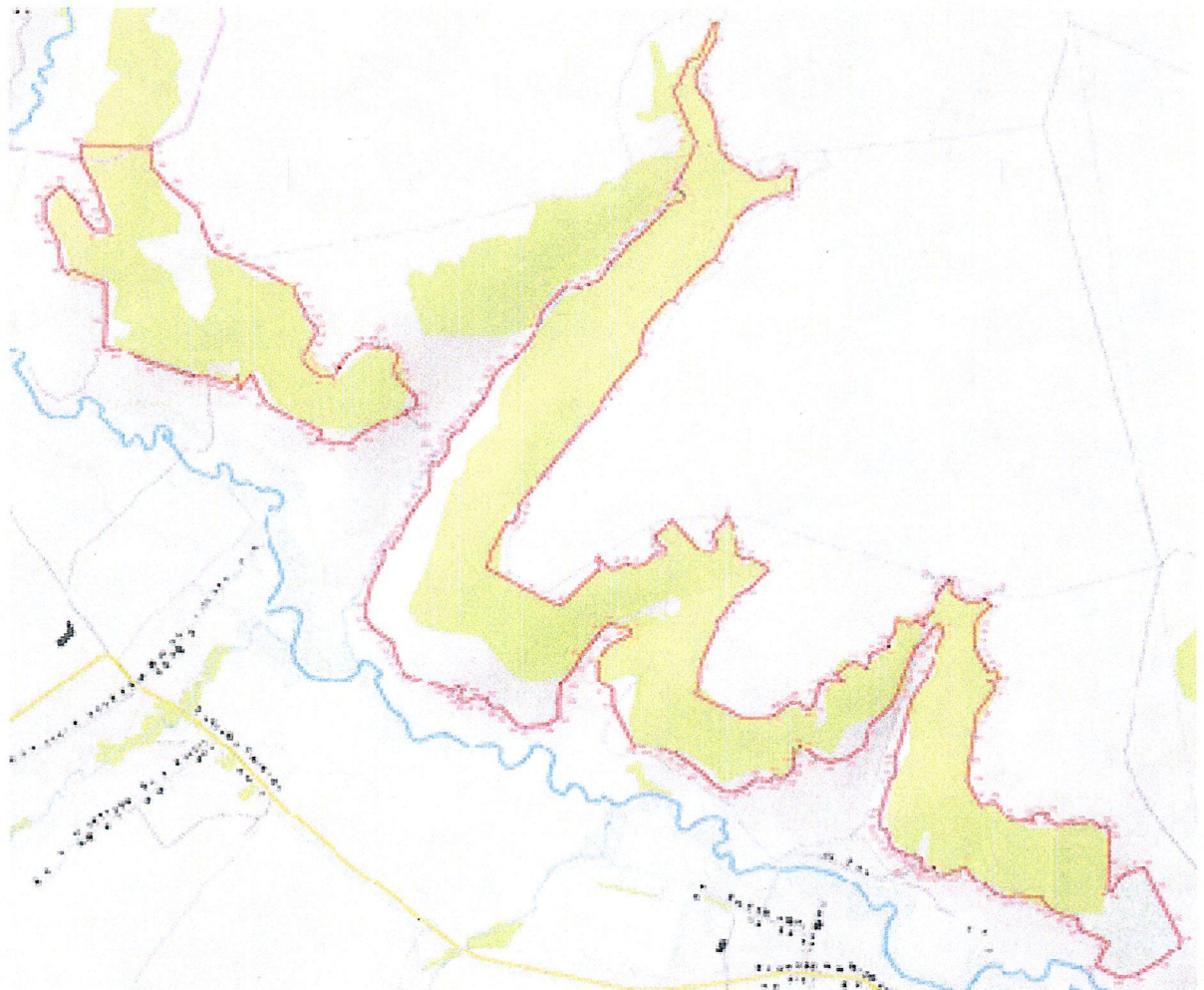
2. Общая площадь территории памятника природы регионального значения «Заросли орешника (лещины) у д. Средняя Тойма» составляет 2 091 694 кв. метра (209,17 гектара).

3. Схема границ территории памятника природы регионального значения «Заросли орешника (лещины) у д. Средняя Тойма» представлена в приложении.

Приложение

к границам территории
памятника природы
регионального значения
«Заросли орешника
(лещины) у д. Средняя
Тойма»

СХЕМА
границ территории памятника природы регионального значения
«Заросли орешника (лещины) у д. Средняя Тойма»



Условные обозначения

- Границы территории памятника природы регионального значения «Заросли орешника (лещины) у д. Средняя Тойма»
- 1 Номер поворотной точки

Приложение № 3

УТВЕРЖДЕНЫ

постановлением Правительства
Кировской области
от 06.11.2020 № 581-П

ГРАНИЦЫ
территории памятника природы регионального значения
«Заросли орешника (лещины) у д. Киняусь»

1. Система координат: МСК-43.

Обозначение характерных точек границ	Координаты	
	X	Y
1	311 627,53	2 282 652,08
2	311 630,77	2 282 654,41
3	311 631,66	2 282 659,84
4	311 626,04	2 282 664,99
5	311 614,79	2 282 669,49
6	311 613,79	2 282 674,11
7	311 608,90	2 282 683,77
8	311 588,49	2 282 699,02
9	311 589,86	2 282 724,82
10	311 579,88	2 282 736,67
11	311 561,18	2 282 750,80
12	311 532,70	2 282 762,37
13	311 523,20	2 282 767,17
14	311 528,59	2 282 776,18
15	311 532,72	2 282 785,56
16	311 532,72	2 282 797,93
17	311 528,34	2 282 810,68
18	311 519,48	2 282 815,62
19	311 508,21	2 282 818,60
20	311 493,46	2 282 820,85
21	311 487,38	2 282 824,59
22	311 485,96	2 282 840,96
23	311 480,30	2 282 858,53
24	311 466,82	2 282 862,83
25	311 455,09	2 282 848,38
26	311 439,84	2 282 822,63
27	311 432,68	2 282 793,55
28	311 435,44	2 282 783,26
29	311 444,47	2 282 769,34
30	311 450,33	2 282 749,46

Обозначение характерных точек границ	Координаты	
	X	Y
31	311 467,42	2 282 731,88
32	311 495,25	2 282 719,19
33	311 502,63	2 282 719,19
34	311 524,53	2 282 709,59
35	311 536,63	2 282 708,09
36	311 547,93	2 282 708,09
37	311 556,03	2 282 704,19
38	311 561,80	2 282 697,24
39	311 569,23	2 282 692,79
40	311 575,22	2 282 686,66
41	311 582,05	2 282 674,68
42	311 591,42	2 282 668,16
43	311 607,72	2 282 659,56
44	311 623,82	2 282 652,76
1	311 627,53	2 282 652,08

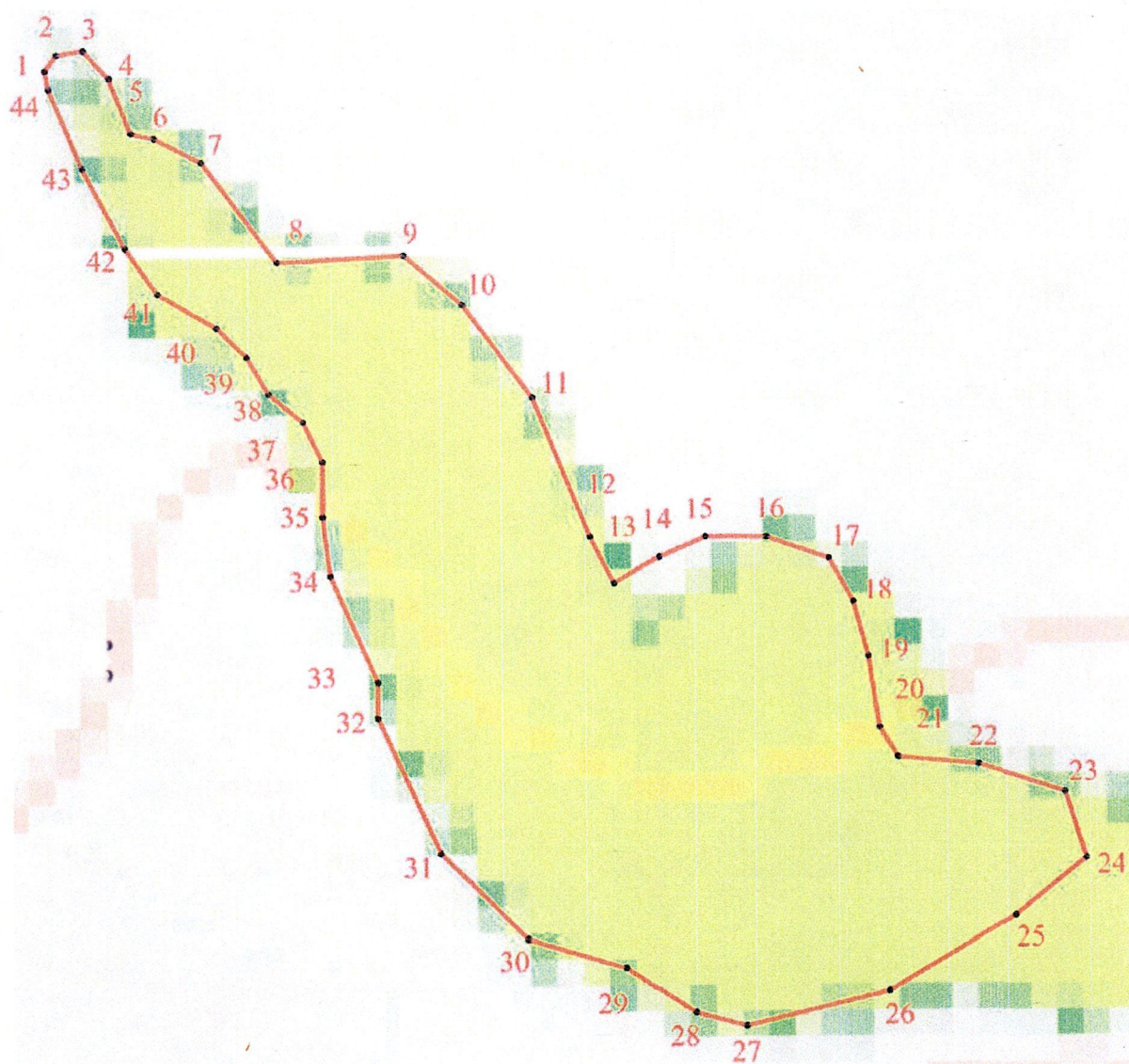
2. Общая площадь территории памятника природы регионального значения «Заросли орешника (лещины) у д. Киняусь» составляет 13 651 кв. метр (1,37 гектара).

3. Схема границ территории памятника природы регионального значения «Заросли орешника (лещины) у д. Киняусь» представлена в приложении.

Приложение

к границам территории
памятника природы
регионального значения
«Заросли орешника
(лещины) у д. Киняусь»

СХЕМА
границ территории памятника природы регионального значения
«Заросли орешника (лещины) у д. Киняусь»



Условные обозначения

- Границы территории памятника природы регионального значения «Заросли орешника (лещины) у д. Киняусь»
- 1 Номер поворотной точки