

## ПРАВИТЕЛЬСТВО КИРОВСКОЙ ОБЛАСТИ

### ПОСТАНОВЛЕНИЕ

22.06.2020

№ 307-П

г. Киров

**Об установлении зон охраны объекта культурного наследия  
(памятника истории и культуры) народов Российской Федерации  
регионального значения и утверждении требований к  
градостроительным регламентам в границах территорий данных зон**

В соответствии с пунктом 8 части 2 статьи 3, частью 2 статьи 8 Закона Кировской области от 04.05.2007 № 105-ЗО «Об объектах культурного наследия (памятниках истории и культуры) народов Российской Федерации, расположенных на территории Кировской области», постановлением Правительства Российской Федерации от 12.09.2015 № 972 «Об утверждении Положения о зонах охраны объектов культурного наследия (памятников истории и культуры) народов Российской Федерации и о признании утратившими силу отдельных положений нормативных правовых актов Правительства Российской Федерации», на основании проекта зон охраны объекта культурного наследия (памятника истории и культуры) народов Российской Федерации регионального значения «Дом, где в 1918 году находился первый Вятский губисполком», разработанного Кировским областным государственным автономным учреждением «Научно-производственный центр по охране объектов культурного наследия Кировской области», представления управления государственной охраны объектов культурного наследия Кировской области Правительство Кировской области ПОСТАНОВЛЯЕТ:

1. Установить охранную зону объекта культурного наследия (памятника истории и культуры) народов Российской Федерации регионального значения «Дом, где в 1918 году находился первый Вятский губисполком», расположенного по адресу: Кировская область, г. Киров, ул. Спасская, д. 20, согласно приложению № 1.

2. Установить зону регулирования застройки и хозяйственной деятельности № 1 объекта культурного наследия (памятника истории и культуры) народов Российской Федерации регионального значения «Дом, где в 1918 году находился первый Вятский губисполком», расположенного по адресу: Кировская область, г. Киров, ул. Спасская, д. 20, согласно приложению № 2.

3. Установить зону регулирования застройки и хозяйственной деятельности № 2 объекта культурного наследия (памятника истории и культуры) народов Российской Федерации регионального значения «Дом, где в 1918 году находился первый Вятский губисполком», расположенного по адресу: Кировская область, г. Киров, ул. Спасская, д. 20, согласно приложению № 3.

4. Установить зону регулирования застройки и хозяйственной деятельности № 3 объекта культурного наследия (памятника истории и культуры) народов Российской Федерации регионального значения «Дом, где в 1918 году находился первый Вятский губисполком», расположенного по адресу: Кировская область, г. Киров, ул. Спасская, д. 20, согласно приложению № 4.

5. Установить зону регулирования застройки и хозяйственной деятельности № 4 объекта культурного наследия (памятника истории и культуры) народов Российской Федерации регионального значения «Дом, где в 1918 году находился первый Вятский губисполком», расположенного по адресу: Кировская область, г. Киров, ул. Спасская, д. 20, согласно приложению № 5.

6. Установить зону регулирования застройки и хозяйственной деятельности № 5 объекта культурного наследия (памятника истории и

культуры) народов Российской Федерации регионального значения «Дом, где в 1918 году находился первый Вятский губисполком», расположенного по адресу: Кировская область, г. Киров, ул. Спасская, д. 20, согласно приложению № 6.

7. Установить зону регулирования застройки и хозяйственной деятельности № 6 объекта культурного наследия (памятника истории и культуры) народов Российской Федерации регионального значения «Дом, где в 1918 году находился первый Вятский губисполком», расположенного по адресу: Кировская область, г. Киров, ул. Спасская, д. 20, согласно приложению № 7.

8. Установить зону регулирования застройки и хозяйственной деятельности № 7 объекта культурного наследия (памятника истории и культуры) народов Российской Федерации регионального значения «Дом, где в 1918 году находился первый Вятский губисполком», расположенного по адресу: Кировская область, г. Киров, ул. Спасская, д. 20, согласно приложению № 8.

9. Установить зону регулирования застройки и хозяйственной деятельности № 8 объекта культурного наследия (памятника истории и культуры) народов Российской Федерации регионального значения «Дом, где в 1918 году находился первый Вятский губисполком», расположенного по адресу: Кировская область, г. Киров, ул. Спасская, д. 20, согласно приложению № 9.

10. Установить зону охраняемого природного ландшафта объекта культурного наследия (памятника истории и культуры) народов Российской Федерации регионального значения «Дом, где в 1918 году находился первый Вятский губисполком», расположенного по адресу: Кировская область, г. Киров, ул. Спасская, д. 20, согласно приложению № 10.

11. Утвердить требования к градостроительным регламентам в границах территорий зон охраны объекта культурного наследия (памятника истории и культуры) народов Российской Федерации регионального значения «Дом, где в 1918 году находился первый Вятский губисполком»,

расположенного по адресу: Кировская область, г. Киров, ул. Спасская, д. 20, согласно приложению № 11.

12. Наделить управление государственной охраны объектов культурного наследия Кировской области полномочиями по возмещению убытков, причиненных ограничением прав лиц, указанных в пункте 2 статьи 57.1 Земельного кодекса Российской Федерации, в связи с установлением данных зон охраны.

13. Установить, что требования о возмещении убытков, причиненных ограничением прав лиц, указанных в пункте 2 статьи 57.1 Земельного кодекса Российской Федерации, в связи с установлением данных зон охраны, могут быть предъявлены такими лицами в срок не более чем пять лет со дня установления зон охраны.

14. Настоящее постановление вступает в силу через десять дней после его официального опубликования.

Председатель Правительства  
Кировской области А.А. Чурин



Приложение № 1

к постановлению Правительства  
Кировской области  
от 22.06.2020 № 307-П

**ОХРАННАЯ ЗОНА**

**объекта культурного наследия (памятника истории и культуры)  
народов Российской Федерации регионального значения «Дом,  
где в 1918 году находился первый Вятский губисполком»,  
расположенного по адресу: Кировская область, г. Киров,  
ул. Спасская, д. 20**

1. Охранная зона объекта культурного наследия (памятника истории и культуры) народов Российской Федерации регионального значения «Дом, где в 1918 году находился первый Вятский губисполком», расположенного по адресу: Кировская область, г. Киров, ул. Спасская, д. 20 (далее – охранная зона), имеет следующие координаты характерных точек её границы в системе координат «МСК-43»:

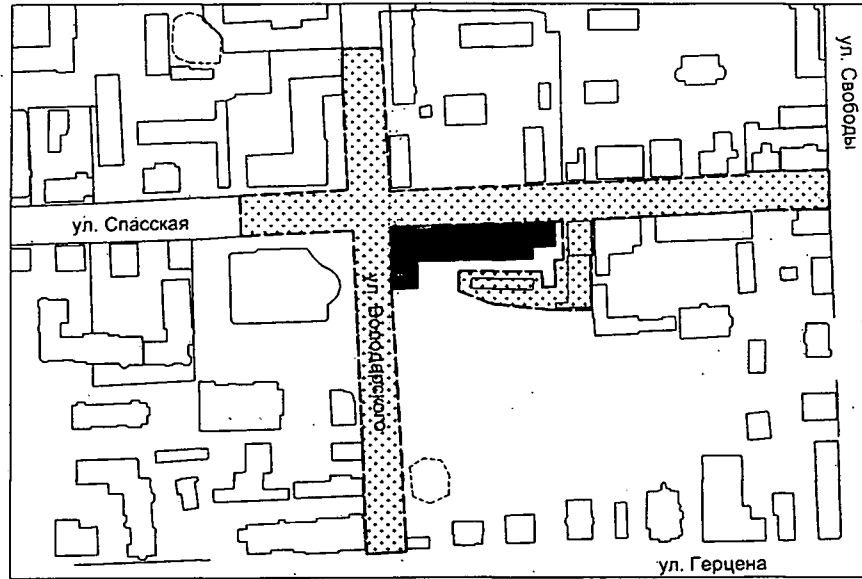
№ п/п	Обозначение характерных точек границы участка охранной зоны	Координаты характерных точек границы участка охранной зоны в системе координат «МСК-43»		Метод определения координат характерной точки	Средняя квадратичная погрешность положения характерной точки
		X	Y		
1	1	584 000,2	2 199 326,9	геодезический метод	0,1 метра
2	2	583 999,3	2 199 296,89	геодезический метод	0,1 метра
3	3	583 996,4	2 199 198,59	геодезический метод	0,1 метра
4	4	583 977,5	2 199 199,29	геодезический метод	0,1 метра
5	5	583 977,27	2 199 197,91	геодезический метод	0,1 метра
6	6	583 948	2 199 197,69	геодезический метод	0,1 метра
7	7	583 948,7	2 199 170,99	геодезический метод	0,1 метра

№ п/п	Обозначение характерных точек границы участка охранной зоны	Координаты характерных точек границы участка охранной зоны в системе координат «МСК-43»		Метод определения координат характерной точки	Средняя квадратичная погрешность положения характерной точки
		X	Y		
8	8	583 952	2 199 142,49	геодезический метод	0,1 метра
9	9	583 957,13	2 199 125,91	геодезический метод	0,1 метра
10	10	583 970,93	2 199 126,14	геодезический метод	0,1 метра
11	11	583 970,23	2 199 170,52	геодезический метод	0,1 метра
12	12	583 961,17	2 199 170,76	геодезический метод	0,1 метра
13	13	583 961,2	2 199 178,1	геодезический метод	0,1 метра
14	14	583 975,4	2 199 177,72	геодезический метод	0,1 метра
15	15	583 975,7	2 199 182,89	геодезический метод	0,1 метра
16	16	583 995,93	2 199 182,28	геодезический метод	0,1 метра
17	17	583 993	2 199 089,3	геодезический метод	0,1 метра
18	18	583 956,98	2 199 090,77	геодезический метод	0,1 метра
19	19	583 829,8	2 199 095,99	геодезический метод	0,1 метра
20	20	583 819	2 199 096,3	геодезический метод	0,1 метра
21	21	583 818,3	2 199 075,59	геодезический метод	0,1 метра
22	22	583 992,1	2 199 070,5	геодезический метод	0,1 метра
23	23	583 990,02	2 199 008,99	геодезический метод	0,1 метра
24	24	584 011,51	2 199 008,75	геодезический метод	0,1 метра
25	25	584 013,4	2 199 067,8	геодезический метод	0,1 метра




№ п/п	Обозначение характерных точек границы участка охранной зоны	Координаты характерных точек границы участка охранной зоны в системе координат «МСК-43»		Метод определения координат характерной точки	Средняя квадратичная погрешность положения характерной точки
		X	Y		
26	26	584 015,89	2 199 067,76	геодезический метод	0,1 метра
27	27	584 076,66	2 199 065,89	геодезический метод	0,1 метра
28	28	584 090,6	2 199 065,39	геодезический метод	0,1 метра
29	29	584 090,57	2 199 085,93	геодезический метод	0,1 метра
30	30	584 058,8	2 199 087,6	геодезический метод	0,1 метра
31	31	584 013,3	2 199 089,8	геодезический метод	0,1 метра
32	32	584 014	2 199 115,9	геодезический метод	0,1 метра
33	33	584 015,1	2 199 156,5	геодезический метод	0,1 метра
34	34	584 015,8	2 199 182,1	геодезический метод	0,1 метра
35	35	584 017	2 199 227,7	геодезический метод	0,1 метра
36	36	584 017,7	2 199 251,4	геодезический метод	0,1 метра
37	37	584 018,6	2 199 281,49	геодезический метод	0,1 метра
38	38	584 019,7	2 199 326,4	геодезический метод	0,1 метра
39	1	584 000,2	2 199 326,9	геодезический метод	0,1 метра

2. Графическое описание местоположения границы охранной зоны отражено в приложении.

**ГРАФИЧЕСКОЕ ОПИСАНИЕ  
местоположения границы охранной зоны**



Условные обозначения:

-  — объект культурного наследия (памятник истории и культуры) народов Российской Федерации регионального значения «Дом, где в 1918 году находился первый Вятский губисполком»
-  — охранная зона объекта культурного наследия (памятника истории и культуры) народов Российской Федерации регионального значения «Дом, где в 1918 году находился первый Вятский губисполком»
-  — граница охранной зоны объекта культурного наследия (памятника истории и культуры) народов Российской Федерации регионального значения «Дом, где в 1918 году находился первый Вятский губисполком»

0 100 м



## Приложение № 2

к постановлению Правительства  
Кировской области  
от 22.06.2020 № 307-П

### ЗОНА

**регулирования застройки и хозяйственной деятельности № 1  
объекта культурного наследия (памятника истории и культуры)  
народов Российской Федерации регионального значения «Дом,  
где в 1918 году находился первый Вятский губисполком»,  
расположенного по адресу: Кировская область, г. Киров,  
ул. Спасская, д. 20**

1. Зона регулирования застройки и хозяйственной деятельности № 1 объекта культурного наследия (памятника истории и культуры) народов Российской Федерации регионального значения «Дом, где в 1918 году находился первый Вятский губисполком», расположенного по адресу: Кировская область, г. Киров, ул. Спасская, д. 20 (далее – зона регулирования застройки и хозяйственной деятельности № 1), имеет следующие координаты характерных точек её границы в системе координат «МСК-43»:

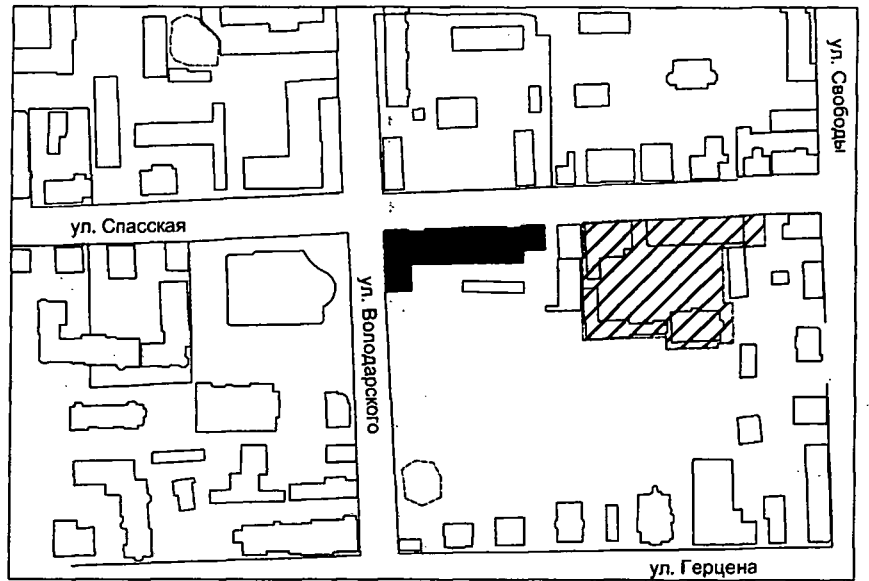
№ п/п	Обозначение характерных точек границы зоны регулирования застройки и хозяйственной деятельности № 1	Координаты характерных точек границы зоны регулирования застройки и хозяйственной деятельности № 1 в системе координат «МСК-43»		Метод определения координат характерной точки	Средняя квадратичная погрешность положения характерной точки
		X	Y		
1	1	583 999,30	2 199 296,89	геодезический метод	0,1 метра
2	2	583 982,70	2 199 297,49	геодезический метод	0,1 метра
3	3	583 981,70	2 199 274,19	геодезический метод	0,1 метра
4	4	583 952,90	2 199 274,59	геодезический метод	0,1 метра

№ п/п	Обозначение характерных точек границы зоны регулирования застройки и хозяйственной деятельности № 1	Координаты характерных точек границы зоны регулирования застройки и хозяйственной деятельности № 1 в системе координат «МСК-43»		Метод определения координат характерной точки	Средняя квадратичная погрешность положения характерной точки
		X	Y		
5	5	583 952,80	2 199 279,59	геодезический метод	0,1 метра
6	6	583 930,40	2 199 279,59	геодезический метод	0,1 метра
7	7	583 930,30	2 199 271,09	геодезический метод	0,1 метра
8	8	583 927,70	2 199 271,19	геодезический метод	0,1 метра
9	9	583 927,40	2 199 242,99	геодезический метод	0,1 метра
10	10	583 929,70	2 199 242,99	геодезический метод	0,1 метра
11	11	583 930,10	2 199 197,69	геодезический метод	0,1 метра
12	12	583 948,00	2 199 197,69	геодезический метод	0,1 метра
13	13	583 977,27	2 199 197,91	геодезический метод	0,1 метра
14	14	583 977,50	2 199 199,29	геодезический метод	0,1 метра
15	15	583 996,40	2 199 198,59	геодезический метод	0,1 метра
16	1	583 999,30	2 199 296,89	геодезический метод	0,1 метра




2. Графическое описание местоположения границы зоны регулирования застройки и хозяйственной деятельности № 1 отражено в приложении.

**ГРАФИЧЕСКОЕ ОПИСАНИЕ**  
**местоположения границы зоны регулирования**  
**застройки и хозяйственной деятельности № 1**

к зоне регулирования застройки  
и хозяйственной деятельности № 1



Условные обозначения:

-  — объект культурного наследия (памятник истории и культуры) народов Российской Федерации регионального значения «Дом, где в 1918 году находился первый Вятский губисполком»
-  — зона регулирования застройки и хозяйственной деятельности № 1 объекта культурного наследия (памятника истории и культуры) народов Российской Федерации регионального значения «Дом, где в 1918 году находился первый Вятский губисполком»
-  — граница зоны регулирования застройки и хозяйственной деятельности № 1 объекта культурного наследия (памятника истории и культуры) народов Российской Федерации регионального значения «Дом, где в 1918 году находился первый Вятский губисполком»

### Приложение № 3

к постановлению Правительства  
Кировской области  
от 22.06.2020 № 307-П

#### **ЗОНА**

**регулирования застройки и хозяйственной деятельности № 2  
объекта культурного наследия (памятника истории и культуры)  
народов Российской Федерации регионального значения «Дом,  
где в 1918 году находился первый Вятский губисполком»,  
расположенного по адресу: Кировская область, г. Киров,  
ул. Спасская, д. 20**

1. Зона регулирования застройки и хозяйственной деятельности № 2 объекта культурного наследия (памятника истории и культуры) народов Российской Федерации регионального значения «Дом, где в 1918 году находился первый Вятский губисполком», расположенного по адресу: Кировская область, г. Киров, ул. Спасская, д. 20 (далее – зона регулирования застройки и хозяйственной деятельности № 2), имеет следующие координаты характерных точек её границы в системе координат «МСК-43»:

№ п/п	Обозначение характерных точек границы зоны регулирования застройки и хозяйственной деятельности № 2	Координаты характерных точек границы зоны регулирования застройки и хозяйственной деятельности № 2 в системе координат «МСК-43»		Метод определения координат характерной точки	Средняя квадратичная погрешность положения характерной точки
		X	Y		
1	16	583 982,70	2 199 297,49	геодезический метод	0,1 метра
2	17	583 973,90	2 199 297,79	геодезический метод	0,1 метра
3	18	583 974,00	2 199 300,29	геодезический метод	0,1 метра
4	19	583 974,40	2 199 310,89	геодезический метод	0,1 метра

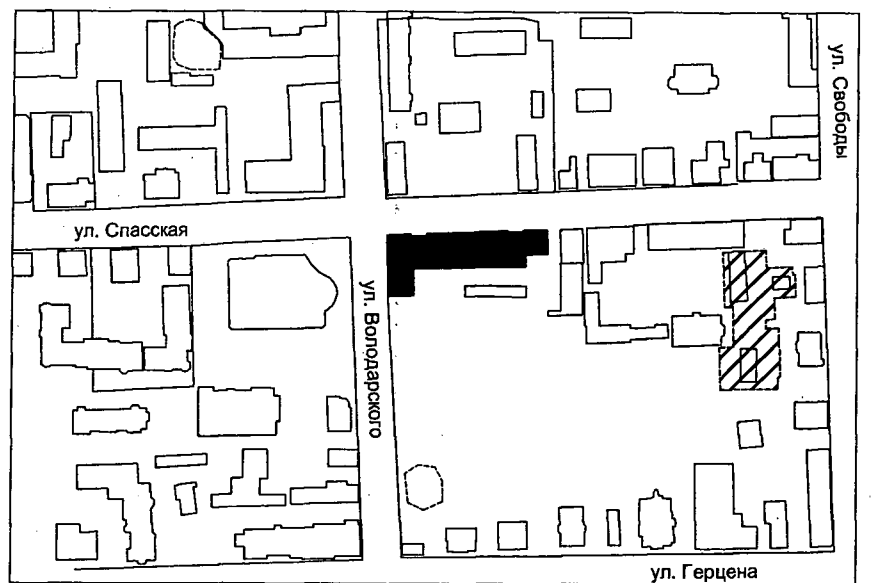
№ п/п	Обозначение характерных точек грани- цы зоны ре- гулирования застройки и хозяйствен- ной деятель- ности № 2	Координаты характерных точек границы зоны регу- лирования застройки и хозяйственной деятельно- сти № 2 в системе коор- динат «МСК-43»		Метод опреде- ления коорди- нат характер- ной точки	Средняя квад- ратичная по- грешность по- ложения ха- рактерной точки
		X	Y		
5	20	583 969,50	2 199 311,09	геодезический метод	0,1 метра
6	21	583 969,50	2 199 312,09	геодезический метод	0,1 метра
7	22	583 957,70	2 199 312,69	геодезический метод	0,1 метра
8	23	583 957,10	2 199 301,89	геодезический метод	0,1 метра
9	24	583 945,40	2 199 301,99	геодезический метод	0,1 метра
10	25	583 945,30	2 199 297,29	геодезический метод	0,1 метра
11	26	583 941,10	2 199 297,29	геодезический метод	0,1 метра
12	27	583 941,10	2 199 303,59	геодезический метод	0,1 метра
13	28	583 915,30	2 199 303,59	геодезический метод	0,1 метра
14	29	583 914,10	2 199 302,19	геодезический метод	0,1 метра
15	30	583 907,40	2 199 302,49	геодезический метод	0,1 метра
16	31	583 907,10	2 199 271,59	геодезический метод	0,1 метра
17	32	583 927,70	2 199 271,19	геодезический метод	0,1 метра
18	33	583 930,30	2 199 271,09	геодезический метод	0,1 метра
19	34	583 930,40	2 199 279,59	геодезический метод	0,1 метра
20	35	583 952,80	2 199 279,59	геодезический метод	0,1 метра

№ п/п	Обозначение характерных точек границы зоны регулирования застройки и хозяйственной деятельности № 2	Координаты характерных точек границы зоны регулирования застройки и хозяйственной деятельности № 2 в системе координат «МСК-43»		Метод определения координат характерной точки	Средняя квадратичная погрешность положения характерной точки
		X	Y		
21	36	583 952,90	2 199 274,59	геодезический метод	0,1 метра
22	37	583 981,70	2 199 274,19	геодезический метод	0,1 метра
23	16	583 982,70	2 199 297,49	геодезический метод	0,1 метра




2. Графическое описание местоположения границы зоны регулирования застройки и хозяйственной деятельности № 2 отражено в приложении.

к зоне регулирования застройки  
и хозяйственной деятельности № 2

**ГРАФИЧЕСКОЕ ОПИСАНИЕ**  
местоположения границы зоны регулирования  
застройки и хозяйственной деятельности № 2



Условные обозначения:

-  — объект культурного наследия (памятник истории и культуры) народов Российской Федерации регионального значения «Дом, где в 1918 году находился первый Вятский губисполком»
-  — зона регулирования застройки и хозяйственной деятельности № 2 объекта культурного наследия (памятника истории и культуры) народов Российской Федерации регионального значения «Дом, где в 1918 году находился первый Вятский губисполком»
-  — граница зоны регулирования застройки и хозяйственной деятельности № 2 объекта культурного наследия (памятника истории и культуры) народов Российской Федерации регионального значения «Дом, где в 1918 году находился первый Вятский губисполком»

0 100 м

Приложение № 4

к постановлению Правительства  
Кировской области  
от 22.06.2020 № 307-17

**ЗОНА**

**регулирования застройки и хозяйственной деятельности № 3  
объекта культурного наследия (памятника истории и культуры)  
народов Российской Федерации регионального значения «Дом,  
где в 1918 году находился первый Вятский губисполком»,  
расположенного по адресу: Кировская область, г. Киров,  
ул. Спасская, д. 20**

1. Зона регулирования застройки и хозяйственной деятельности № 3 объекта культурного наследия (памятника истории и культуры) народов Российской Федерации регионального значения «Дом, где в 1918 году находился первый Вятский губисполком», расположенного по адресу: Кировская область, г. Киров, ул. Спасская, д. 20 (далее – зона регулирования застройки и хозяйственной деятельности № 3), имеет следующие координаты характерных точек её границы в системе координат «МСК-43»:

№ п/п	Обозначение характерных точек границы зоны регулирования застройки и хозяйственной деятельности № 3	Координаты характерных точек границы зоны регулирования застройки и хозяйственной деятельности № 3 в системе координат «МСК-43»		Метод определения координат характерной точки	Средняя квадратичная погрешность положения характерной точки
		X	Y		
1	38	583 941,10	2 199 303,59	геодезический метод	0,1 метра
2	39	583 941,05	2 199 328,55	геодезический метод	0,1 метра
3	40	583 908,09	2 199 329,66	геодезический метод	0,1 метра

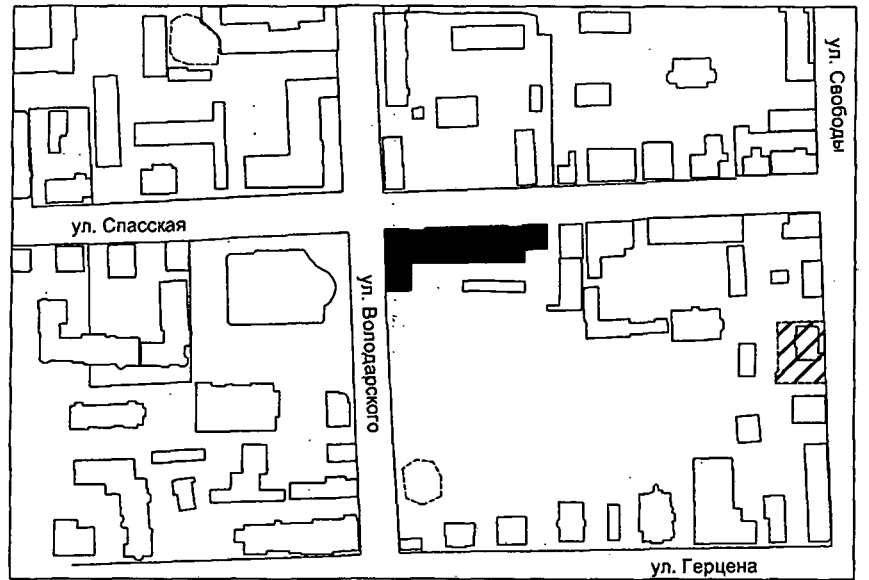


№ п/п	Обозначение характерных точек границы зоны регулирования застройки и хозяйственной деятельности № 3	Координаты характерных точек границы зоны регулирования застройки и хозяйственной деятельности № 3 в системе координат «МСК-43»		Метод определения координат характерной точки	Средняя квадратичная погрешность положения характерной точки
		X	Y		
4	41	583 907,40	2 199 302,49	геодезический метод	0,1 метра
5	42	583 914,10	2 199 302,19	геодезический метод	0,1 метра
6	43	583 915,30	2 199 303,59	геодезический метод	0,1 метра
7	38	583 941,10	2 199 303,59	геодезический метод	0,1 метра




2. Графическое описание местоположения границы зоны регулирования застройки и хозяйственной деятельности № 3 отражено в приложении.

к зоне регулирования застройки  
и хозяйственной деятельности № 3

**ГРАФИЧЕСКОЕ ОПИСАНИЕ**  
местоположения границы зоны регулирования  
застройки и хозяйственной деятельности № 3



Условные обозначения:

-  — объект культурного наследия (памятник истории и культуры) народов Российской Федерации регионального значения «Дом, где в 1918 году находился первый Вятский губисполком»
-  — зона регулирования застройки и хозяйственной деятельности № 3 объекта культурного наследия (памятника истории и культуры) народов Российской Федерации регионального значения «Дом, где в 1918 году находился первый Вятский губисполком»
-  — граница зоны регулирования застройки и хозяйственной деятельности № 3 объекта культурного наследия (памятника истории и культуры) народов Российской Федерации регионального значения «Дом, где в 1918 году находился первый Вятский губисполком»

0 100 м

Приложение № 5

к постановлению Правительства  
Кировской области  
от 22.06.2020 № 307-П

**ЗОНА**

**регулирования застройки и хозяйственной деятельности № 4  
объекта культурного наследия (памятника истории и культуры)  
народов Российской Федерации регионального значения «Дом,  
где в 1918 году находился первый Вятский губисполком»,  
расположенного по адресу: Кировская область, г. Киров,  
ул. Спасская, д. 20**

1. Зона регулирования застройки и хозяйственной деятельности № 4 объекта культурного наследия (памятника истории и культуры) народов Российской Федерации регионального значения «Дом, где в 1918 году находился первый Вятский губисполком», расположенного по адресу: Кировская область, г. Киров, ул. Спасская, д. 20 (далее – зона регулирования застройки и хозяйственной деятельности № 4), имеет следующие координаты характерных точек её границы в системе координат «МСК-43»:

№ п/п	Обозначение характерных точек границы зоны регулирования застройки и хозяйственной деятельности № 4	Координаты характерных точек границы зоны регулирования застройки и хозяйственной деятельности № 4 в системе координат «МСК-43»		Метод определения координат характерной точки	Средняя квадратичная погрешность положения характерной точки
		X	Y		
1	44	583 877,90	2 199 330,49	геодезический метод	0,1 метра
2	45	583 820,00	2 199 332,09	геодезический метод	0,1 метра
3	46	583 819,10	2 199 096,39	геодезический метод	0,1 метра

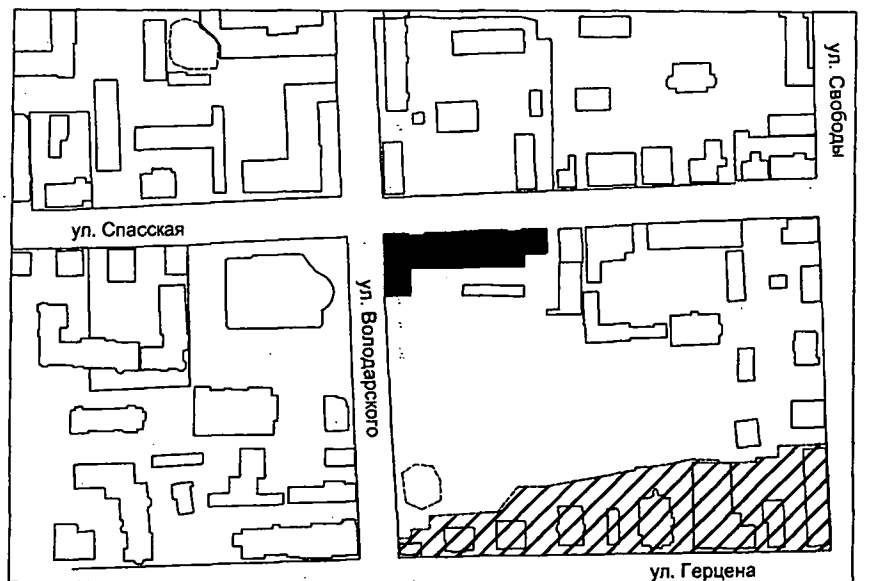
№ п/п	Обозначение характерных точек границы зоны регулирования застройки и хозяйственной деятельности № 4	Координаты характерных точек границы зоны регулирования застройки и хозяйственной деятельности № 4 в системе координат «МСК-43»		Метод определения координат характерной точки	Средняя квадратичная погрешность положения характерной точки
		X	Y		
4	47	583 829,80	2 199 095,99	геодезический метод	0,1 метра
5	48	583 829,96	2 199 102,69	геодезический метод	0,1 метра
6	49	583 835,11	2 199 102,69	геодезический метод	0,1 метра
7	50	583 835,11	2 199 114,89	геодезический метод	0,1 метра
8	51	583 842,39	2 199 114,88	геодезический метод	0,1 метра
9	52	583 844,60	2 199 151,69	геодезический метод	0,1 метра
10	53	583 856,70	2 199 161,39	геодезический метод	0,1 метра
11	54	583 857,20	2 199 178,59	геодезический метод	0,1 метра
12	55	583 865,00	2 199 224,99	геодезический метод	0,1 метра
13	56	583 866,50	2 199 224,89	геодезический метод	0,1 метра
14	57	583 866,80	2 199 235,59	геодезический метод	0,1 метра
15	58	583 868,80	2 199 247,89	геодезический метод	0,1 метра
16	59	583 870,30	2 199 257,59	геодезический метод	0,1 метра
17	60	583 870,20	2 199 272,39	геодезический метод	0,1 метра
18	61	583 868,50	2 199 272,39	геодезический метод	0,1 метра
19	62	583 868,70	2 199 291,89	геодезический метод	0,1 метра

№ п/п	Обозначение характерных точек границы зоны регулирования застройки и хозяйственной деятельности № 4	Координаты характерных точек границы зоны регулирования застройки и хозяйственной деятельности № 4 в системе координат «МСК-43»		Метод определения координат характерной точки	Средняя квадратичная погрешность положения характерной точки
		X	Y		
20	63	583 870,70	2 199 291,99	геодезический метод	0,1 метра
21	64	583 871,10	2 199 304,09	геодезический метод	0,1 метра
22	65	583 877,00	2 199 303,79	геодезический метод	0,1 метра
23	44	583 877,90	2 199 330,49	геодезический метод	0,1 метра




2. Графическое описание местоположения границы зоны регулирования застройки и хозяйственной деятельности № 4 отражено в приложении.

**ГРАФИЧЕСКОЕ ОПИСАНИЕ**  
**местоположения границы зоны регулирования**  
**застройки и хозяйственной деятельности № 4**

к зоне регулирования застройки  
и хозяйственной деятельности № 4



Условные обозначения:

-  — объект культурного наследия (памятник истории и культуры) народов Российской Федерации регионального значения «Дом, где в 1918 году находился первый Вятский губисполком»
-  — зона регулирования застройки и хозяйственной деятельности № 4 объекта культурного наследия (памятника истории и культуры) народов Российской Федерации регионального значения «Дом, где в 1918 году находился первый Вятский губисполком»
-  — граница зоны регулирования застройки и хозяйственной деятельности № 4 объекта культурного наследия (памятника истории и культуры) народов Российской Федерации регионального значения «Дом, где в 1918 году находился первый Вятский губисполком»

0 100 м

Приложение № 6

к постановлению Правительства  
Кировской области  
от 22.06.2020 № 307-П

**ЗОНА**

**регулирования застройки и хозяйственной деятельности № 5  
объекта культурного наследия (памятника истории и культуры)  
народов Российской Федерации регионального значения «Дом,  
где в 1918 году находился первый Вятский губисполком»,  
расположенного по адресу: Кировская область, г. Киров,  
ул. Спасская, д. 20**

1. Зона регулирования застройки и хозяйственной деятельности № 5 объекта культурного наследия (памятника истории и культуры) народов Российской Федерации регионального значения «Дом, где в 1918 году находился первый Вятский губисполком», расположенного по адресу: Кировская область, г. Киров, ул. Спасская, д. 20 (далее – зона регулирования застройки и хозяйственной деятельности № 5), имеет следующие координаты характерных точек её границы в системе координат «МСК-43»:

№ п/п	Обозначение характерных точек границы зоны регулирования застройки и хозяйственной деятельности № 5	Координаты характерных точек границы зоны регулирования застройки и хозяйственной деятельности № 5 в системе координат «МСК-43»		Метод определения координат характерной точки	Средняя квадратичная погрешность положения характерной точки
		X	Y		
1	66	583 992,1	2 199 070,5	геодезический метод	0,1 метра
2	67	583 818,30	2 199 075,59	геодезический метод	0,1 метра
3	68	583 816,80	2 198 992,99	геодезический метод	0,1 метра

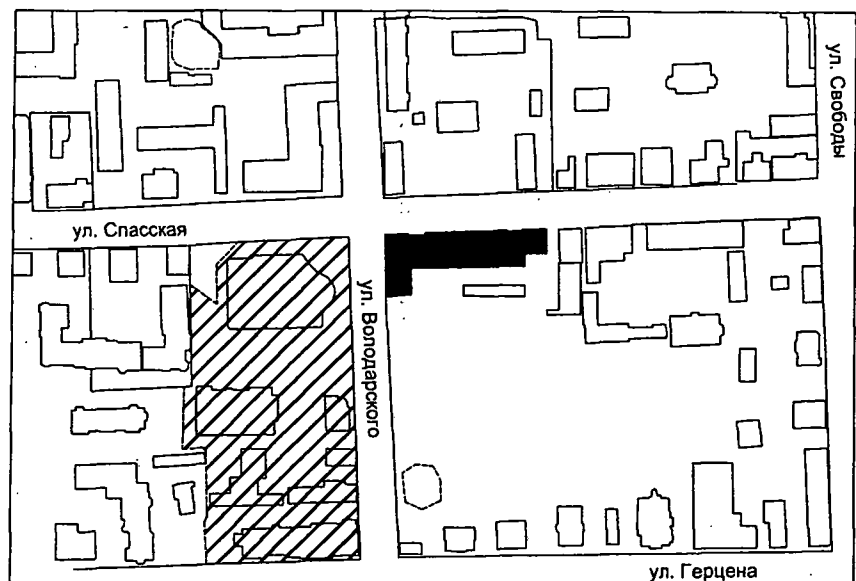
№ п/п	Обозначение характерных точек границы зоны регулирования застройки и хозяйственной деятельности № 5	Координаты характерных точек границы зоны регулирования застройки и хозяйственной деятельности № 5 в системе координат «МСК-43»		Метод определения координат характерной точки	Средняя квадратичная погрешность положения характерной точки
		X	Y		
4	69	583 840,10	2 198 992,19	геодезический метод	0,1 метра
5	70	583 842,00	2 198 993,69	геодезический метод	0,1 метра
6	71	583 877,30	2 198 992,89	геодезический метод	0,1 метра
7	72	583 879,40	2 198 991,59	геодезический метод	0,1 метра
8	73	583 879,20	2 198 980,09	геодезический метод	0,1 метра
9	74	583 912,30	2 198 981,69	геодезический метод	0,1 метра
10	75	583 912,50	2 198 987,19	геодезический метод	0,1 метра
11	76	583 966,39	2 198 986,11	геодезический метод	0,1 метра
12	77	583 955,95	2 198 999,89	геодезический метод	0,1 метра
13	78	583 975,25	2 198 999,48	геодезический метод	0,1 метра
14	79	583 990,02	2 199 008,99	геодезический метод	0,1 метра
15	66	583 992,1	2 199 070,5	геодезический метод	0,1 метра

2. Графическое описание местоположения границы зоны регулирования застройки и хозяйственной деятельности № 5 отражено в приложении.






**ГРАФИЧЕСКОЕ ОПИСАНИЕ**  
**местоположения границы зоны регулирования**  
**застройки и хозяйственной деятельности № 5**

к зоне регулирования застройки  
и хозяйственной деятельности № 5



Условные обозначения:

-  — объект культурного наследия (памятник истории и культуры) народов Российской Федерации регионального значения «Дом, где в 1918 году находился первый Вятский губисполком»
-  — зона регулирования застройки и хозяйственной деятельности № 5 объекта культурного наследия (памятника истории и культуры) народов Российской Федерации регионального значения «Дом, где в 1918 году находился первый Вятский губисполком»
-  — граница зоны регулирования застройки и хозяйственной деятельности № 5 объекта культурного наследия (памятника истории и культуры) народов Российской Федерации регионального значения «Дом, где в 1918 году находился первый Вятский губисполком»

0 100 м

Приложение № 7

к постановлению Правительства  
Кировской области  
от 22.06.2020 № 307-П

**ЗОНА**

**регулирования застройки и хозяйственной деятельности № 6  
объекта культурного наследия (памятника истории и культуры)  
народов Российской Федерации регионального значения «Дом,  
где в 1918 году находился первый Вятский губисполком»,  
расположенного по адресу: Кировская область, г. Киров,  
ул. Спасская, д. 20**

1. Зона регулирования застройки и хозяйственной деятельности № 6 объекта культурного наследия (памятника истории и культуры) народов Российской Федерации регионального значения «Дом, где в 1918 году находился первый Вятский губисполком», расположенного по адресу: Кировская область, г. Киров, ул. Спасская, д. 20 (далее – зона регулирования застройки и хозяйственной деятельности № 6), имеет следующие координаты характерных точек её границы в системе координат «МСК-43»:

№ п/п	Обозначение характерных точек границы зоны регулирования застройки и хозяйственной деятельности № 6	Координаты характерных точек границы зоны регулирования застройки и хозяйственной деятельности № 6 в системе координат «МСК-43»		Метод определения координат характерной точки	Средняя квадратичная погрешность положения характерной точки
		X	Y		
1	80	584 013,50	2 199 067,89	геодезический метод	0,1 метра
2	81	584 008,91	2 198 931,77	геодезический метод	0,1 метра
3	82	584 060,90	2 198 930,81	геодезический метод	0,1 метра

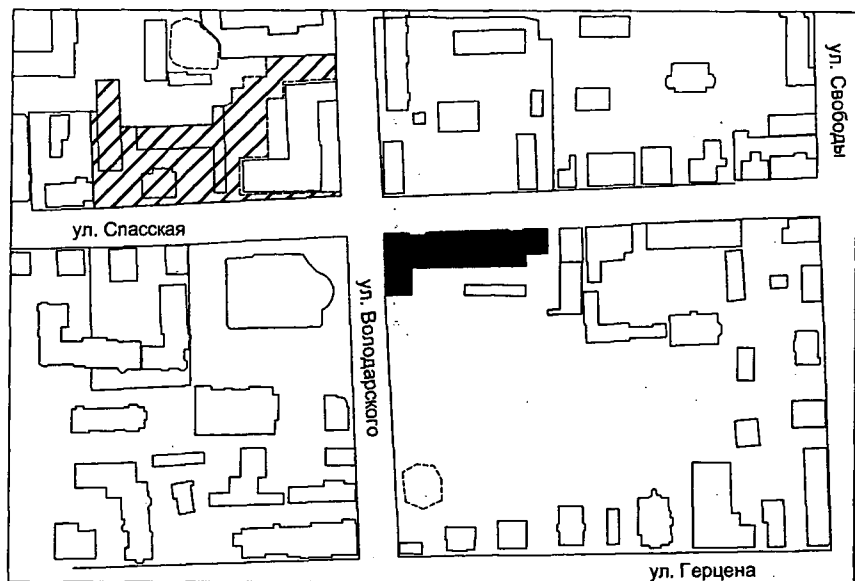
№ п/п	Обозначение характерных точек границы зоны регулирования застройки и хозяйственной деятельности № 6	Координаты характерных точек границы зоны регулирования застройки и хозяйственной деятельности № 6 в системе координат «МСК-43»		Метод определения координат характерной точки	Средняя квадратичная погрешность положения характерной точки
		X	Y		
4	83	584 061,06	2 198 934,12	геодезический метод	0,1 метра
5	84	584 076,07	2 198 934,12	геодезический метод	0,1 метра
6	85	584 076,07	2 198 948,95	геодезический метод	0,1 метра
7	86	584 054,34	2 198 948,97	геодезический метод	0,1 метра
8	87	584 054,50	2 198 998,24	геодезический метод	0,1 метра
9	88	584 064,10	2 198 998,04	геодезический метод	0,1 метра
10	89	584 064,10	2 199 005,60	геодезический метод	0,1 метра
11	90	584 065,70	2 199 008,72	геодезический метод	0,1 метра
12	91	584 071,46	2 199 008,72	геодезический метод	0,1 метра
13	92	584 071,70	2 199 014,47	геодезический метод	0,1 метра
14	93	584 077,62	2 199 014,48	геодезический метод	0,1 метра
15	94	584 077,94	2 199 028,39	геодезический метод	0,1 метра
16	95	584 089,46	2 199 028,19	геодезический метод	0,1 метра
17	96	584 090,60	2 199 065,39	геодезический метод	0,1 метра
18	97	584 076,66	2 199 065,89	геодезический метод	0,1 метра
19	98	584 076,43	2 199 037,97	геодезический метод	0,1 метра

№ п/п	Обозначение характерных точек границы зоны регулирования застройки и хозяйственной деятельности № 6	Координаты характерных точек границы зоны регулирования застройки и хозяйственной деятельности № 6 в системе координат «МСК-43»		Метод определения координат характерной точки	Средняя квадратичная погрешность положения характерной точки
		X	Y		
20	99	584 065,56	2 199 037,97	геодезический метод	0,1 метра
21	100	584 065,56	2 199 029,67	геодезический метод	0,1 метра
22	101	584 037,63	2 199 029,67	геодезический метод	0,1 метра
23	102	584 037,63	2 199 013,43	геодезический метод	0,1 метра
24	103	584 015,89	2 199 013,43	геодезический метод	0,1 метра
25	104	584 015,89	2 199 067,76	геодезический метод	0,1 метра
26	80	584 013,50	2 199 067,89	геодезический метод	0,1 метра




2. Графическое описание местоположения границы зоны регулирования застройки и хозяйственной деятельности № 6 отражено в приложении.

**ГРАФИЧЕСКОЕ ОПИСАНИЕ**  
**местоположения границы зоны регулирования**  
**застройки и хозяйственной деятельности № 6**

к зоне регулирования застройки  
и хозяйственной деятельности № 6



Условные обозначения:

-  — объект культурного наследия (памятник истории и культуры) народов Российской Федерации регионального значения «Дом, где в 1918 году находился первый Вятский губисполком»
-  — зона регулирования застройки и хозяйственной деятельности № 6 объекта культурного наследия (памятника истории и культуры) народов Российской Федерации регионального значения «Дом, где в 1918 году находился первый Вятский губисполком»
-  — граница зоны регулирования застройки и хозяйственной деятельности № 6 объекта культурного наследия (памятника истории и культуры) народов Российской Федерации регионального значения «Дом, где в 1918 году находился первый Вятский губисполком»

0 100 м

Приложение № 8

к постановлению Правительства  
Кировской области  
от 22.06.2020 № 307-11

**ЗОНА**

**регулирования застройки и хозяйственной деятельности № 7  
объекта культурного наследия (памятника истории и культуры)  
народов Российской Федерации регионального значения «Дом,  
где в 1918 году находился первый Вятский губисполком»,  
расположенного по адресу: Кировская область, г. Киров,  
ул. Спасская, д. 20**

1. Зона регулирования застройки и хозяйственной деятельности № 7 объекта культурного наследия (памятника истории и культуры) народов Российской Федерации регионального значения «Дом, где в 1918 году находился первый Вятский губисполком», расположенного по адресу: Кировская область, г. Киров, ул. Спасская, д. 20 (далее – зона регулирования застройки и хозяйственной деятельности № 7), имеет следующие координаты характерных точек её границы в системе координат «МСК-43»:

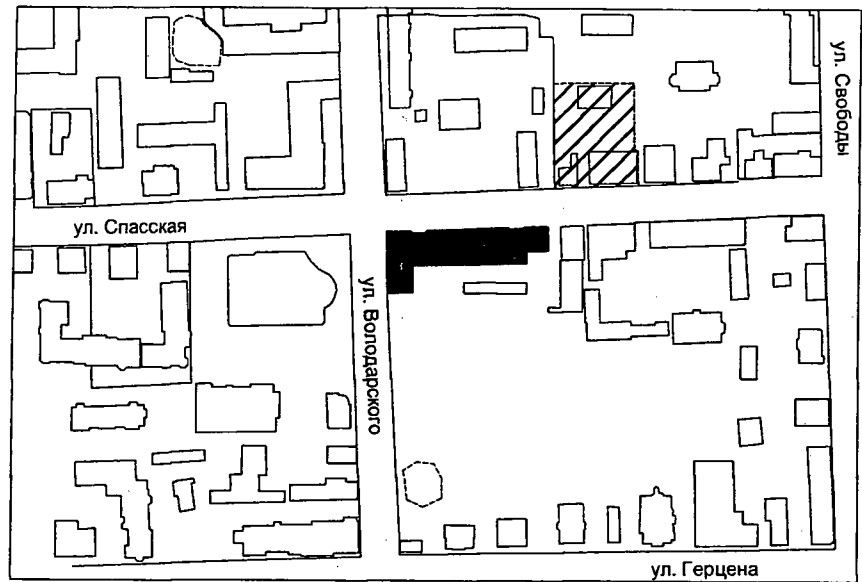
№ п/п	Обозначение характерных точек границы зоны регулирования застройки и хозяйственной деятельности № 7	Координаты характерных точек границы зоны регулирования застройки и хозяйственной деятельности № 7 в системе координат «МСК-43»		Метод определения координат характерной точки	Средняя квадратичная погрешность положения характерной точки
		X	Y		
1	105	584 017,10	2 199 227,79	геодезический метод	0,1 метра
2	106	584 015,90	2 199 182,19	геодезический метод	0,1 метра
3	107	584 071,90	2 199 181,39	геодезический метод	0,1 метра

№ п/п	Обозначение характерных точек границы зоны регулирования застройки и хозяйственной деятельности № 7	Координаты характерных точек границы зоны регулирования застройки и хозяйственной деятельности № 7 в системе координат «МСК-43»		Метод определения координат характерной точки	Средняя квадратичная погрешность положения характерной точки
		X	Y		
4	108	584 071,90	2 199 226,09	геодезический метод	0,1 метра
5	109	584 036,20	2 199 225,59	геодезический метод	0,1 метра
6	110	584 036,20	2 199 227,39	геодезический метод	0,1 метра
7	105	584 017,10	2 199 227,79	геодезический метод	0,1 метра




2. Графическое описание местоположения границы зоны регулирования застройки и хозяйственной деятельности № 7 отражено в приложении.

к зоне регулирования застройки  
и хозяйственной деятельности № 7

**ГРАФИЧЕСКОЕ ОПИСАНИЕ**  
местоположения границы зоны регулирования  
застройки и хозяйственной деятельности № 7



Условные обозначения:

-  — объект культурного наследия (памятник истории и культуры) народов Российской Федерации регионального значения «Дом, где в 1918 году находился первый Вятский губисполком»
-  — зона регулирования застройки и хозяйственной деятельности № 7 объекта культурного наследия (памятника истории и культуры) народов Российской Федерации регионального значения «Дом, где в 1918 году находился первый Вятский губисполком»
-  — граница зоны регулирования застройки и хозяйственной деятельности № 7 объекта культурного наследия (памятника истории и культуры) народов Российской Федерации регионального значения «Дом, где в 1918 году находился первый Вятский губисполком»

0 100 м



Приложение № 9

к постановлению Правительства  
Кировской области  
от 22.06.2020 № 307-П

**ЗОНА**

**регулирования застройки и хозяйственной деятельности № 8  
объекта культурного наследия (памятника истории и культуры)  
народов Российской Федерации регионального значения «Дом,  
где в 1918 году находился первый Вятский губисполком»,  
расположенного по адресу: Кировская область, г. Киров,  
ул. Спасская, д. 20**

1. Зона регулирования застройки и хозяйственной деятельности № 8 объекта культурного наследия (памятника истории и культуры) народов Российской Федерации регионального значения «Дом, где в 1918 году находился первый Вятский губисполком», расположенного по адресу: Кировская область, г. Киров, ул. Спасская, д. 20 (далее – зона регулирования застройки и хозяйственной деятельности № 8), имеет следующие координаты характерных точек её границы в системе координат «МСК-43»:

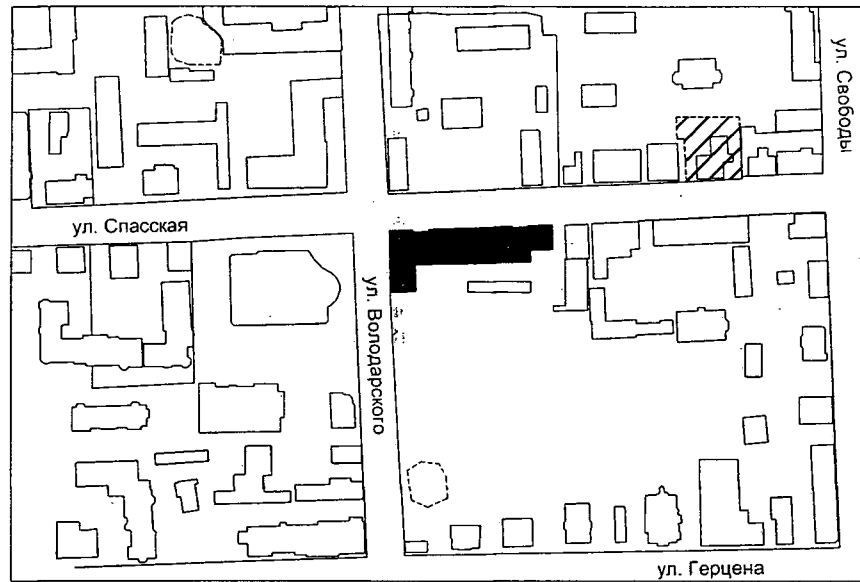
№ п/п	Обозначение характерных точек границы зоны регулирования застройки и хозяйственной деятельности № 8	Координаты характерных точек границы зоны регулирования застройки и хозяйственной деятельности № 8 в системе координат «МСК-43»		Метод определения координат характерной точки	Средняя квадратичная погрешность положения характерной точки
		X	Y		
1	111	584 018,60	2 199 281,49	геодезический метод	0,1 метра
2	112	584 017,80	2 199 251,49	геодезический метод	0,1 метра
3	113	584 040,50	2 199 250,49	геодезический метод	0,1 метра

№ п/п	Обозначение характерных точек границы зоны регулирования застройки и хозяйственной деятельности № 8	Координаты характерных точек границы зоны регулирования застройки и хозяйственной деятельности № 8 в системе координат «МСК-43»		Метод определения координат характерной точки	Средняя квадратичная погрешность положения характерной точки
		X	Y		
4	114	584 040,40	2 199 246,99	геодезический метод	0,1 метра
5	115	584 052,00	2 199 246,79	геодезический метод	0,1 метра
6	116	584 052,00	2 199 280,39	геодезический метод	0,1 метра
7	111	584 018,60	2 199 281,49	геодезический метод	0,1 метра

2. Графическое описание местоположения границы зоны регулирования застройки и хозяйственной деятельности № 8 отражено в приложении.

**ГРАФИЧЕСКОЕ ОПИСАНИЕ  
местоположения границы зоны регулирования  
застройки и хозяйственной деятельности № 8**

к зоне регулирования застройки  
и хозяйственной деятельности № 8



Условные обозначения:

- объект культурного наследия (памятник истории и культуры) народов Российской Федерации регионального значения «Дом, где в 1918 году находился первый Вятский губисполком»
- зона регулирования застройки и хозяйственной деятельности № 8 объекта культурного наследия (памятника истории и культуры) народов Российской Федерации регионального значения «Дом, где в 1918 году находился первый Вятский губисполком»
- граница зоны регулирования застройки и хозяйственной деятельности № 8 объекта культурного наследия (памятника истории и культуры) народов Российской Федерации регионального значения «Дом, где в 1918 году находился первый Вятский губисполком»

0 100 м

Приложение № 10

к постановлению Правительства  
Кировской области  
от 22.06.2020 № 307-П

**ЗОНА ОХРАНЯЕМОГО ПРИРОДНОГО ЛАНДШАФТА  
объекта культурного наследия (памятника истории и культуры)  
народов Российской Федерации регионального значения «Дом,  
где в 1918 году находился первый Вятский губисполком»,  
расположенного по адресу: Кировская область, г. Киров,  
ул. Спасская, д. 20**

1. Зона охраняемого природного ландшафта объекта культурного наследия (памятника истории и культуры) народов Российской Федерации регионального значения «Дом, где в 1918 году находился первый Вятский губисполком», расположенного по адресу: Кировская область, г. Киров, ул. Спасская, д. 20 (далее – зона охраняемого природного ландшафта), имеет следующие координаты характерных точек её границы в системе координат «МСК-43»:

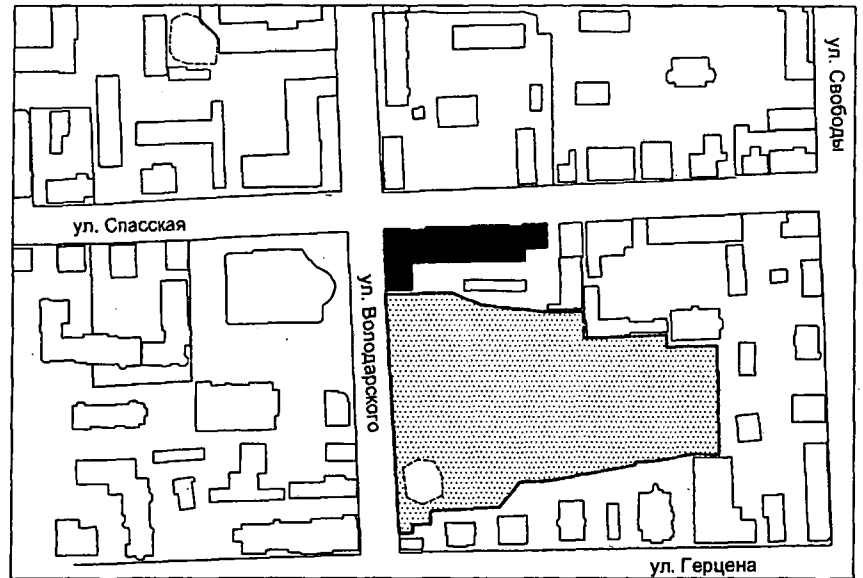
№ п/п	Обозначение характерных точек границы участка зоны охраняемого природного ландшафта	Координаты характерных точек границы участка зоны охраняемого природного ландшафта в системе координат «МСК-43»		Метод определения координат характерной точки	Средняя квадратичная погрешность положения характерной точки
		X	Y		
1	1	583 956,98	2 199 090,77	геодезический метод	0,1 метра
2	2	583 957,13	2 199 125,91	геодезический метод	0,1 метра
3	3	583 952,00	2 199 142,49	геодезический метод	0,1 метра
4	4	583 948,70	2 199 170,99	геодезический метод	0,1 метра
5	5	583 948,00	2 199 197,69	геодезический метод	0,1 метра

№ п/п	Обозначение характерных точек грани- цы участка зоны охра- няемого природного ландшафта	Координаты характерных точек границы участка зоны охраняемого при- родного ландшафта в сис- теме координат «МСК-43»		Метод опреде- ления коорди- нат характер- ной точки	Средняя квад- ратичная по- грешность по- ложения ха- рактерной точки
		X	Y		
6	6	583 930,10	2 199 197,69	геодезический метод	0,1 метра
7	7	583 929,70	2 199 242,99	геодезический метод	0,1 метра
8	8	583 927,40	2 199 242,99	геодезический метод	0,1 метра
9	9	583 927,70	2 199 271,19	геодезический метод	0,1 метра
10	10	583 870,20	2 199 272,39	геодезический метод	0,1 метра
11	11	583 870,30	2 199 257,59	геодезический метод	0,1 метра
12	12	583 868,80	2 199 247,89	геодезический метод	0,1 метра
13	13	583 866,80	2 199 235,59	геодезический метод	0,1 метра
14	14	583 866,50	2 199 224,89	геодезический метод	0,1 метра
15	15	583 865,00	2 199 224,99	геодезический метод	0,1 метра
16	16	583 857,20	2 199 178,59	геодезический метод	0,1 метра
17	17	583 856,70	2 199 161,39	геодезический метод	0,1 метра
18	18	583 844,60	2 199 151,69	геодезический метод	0,1 метра
19	19	583 842,39	2 199 114,88	геодезический метод	0,1 метра
20	20	583 835,11	2 199 114,89	геодезический метод	0,1 метра
21	21	583 835,11	2 199 102,69	геодезический метод	0,1 метра
22	22	583 829,96	2 199 102,69	геодезический метод	0,1 метра




№ п/п	Обозначение характерных точек грани- цы участка зоны охра- няемого природного ландшафта	Координаты характерных точек границы участка зоны охраняемого при- родного ландшафта в сис- теме координат «МСК-43»		Метод опреде- ления коорди- нат характер- ной точки	Средняя квад- ратичная по- грешность по- ложения ха- рактерной точки
		X	Y		
23	23	583 829,80	2 199 095,99	геодезический метод	0,1 метра
24	1	583 956,98	2 199 090,77	геодезический метод	0,1 метра

2. Графическое описание местоположения границы зоны охраняемого природного ландшафта отражено в приложении.

**ГРАФИЧЕСКОЕ ОПИСАНИЕ**  
местоположения границы зоны охраняемого природного ландшафта



Условные обозначения:

-  — объект культурного наследия (памятник истории и культуры) народов Российской Федерации регионального значения «Дом, где в 1918 году находился первый Вятский губисполком»
-  — зона охраняемого природного ландшафта объекта культурного наследия (памятника истории и культуры) народов Российской Федерации регионального значения «Дом, где в 1918 году находился первый Вятский губисполком»
-  — граница зоны охраняемого природного ландшафта объекта культурного наследия (памятника истории и культуры) народов Российской Федерации регионального значения «Дом, где в 1918 году находился первый Вятский губисполком»

0 100 м

Приложение № 11

УТВЕРЖДЕНЫ

постановлением Правительства  
Кировской области  
от 22.06.2020 № 307-11

## **ТРЕБОВАНИЯ**

**к градостроительным регламентам в границах территорий зон охраны объекта культурного наследия (памятника истории и культуры) народов Российской Федерации регионального значения «Дом, где в 1918 году находился первый Вятский губисполком», расположенного по адресу: Кировская область, г. Киров, ул. Спасская, д. 20**

1. Градостроительные регламенты в границах территории охранной зоны объекта культурного наследия (памятника истории и культуры) народов Российской Федерации регионального значения «Дом, где в 1918 году находился первый Вятский губисполком», расположенного по адресу: Кировская область, г. Киров, ул. Спасская, д. 20, устанавливаются с учетом:

запрета строительства объектов капитального строительства, за исключением применения специальных мер, направленных на сохранение и восстановление (регенерацию) историко-градостроительной и (или) природной среды объекта культурного наследия (памятника истории и культуры) народов Российской Федерации регионального значения «Дом, где в 1918 году находился первый Вятский губисполком»;

допустимости установки скамей, урн, цветочниц, отвечающих характеристикам элементов исторической среды;

допустимости строительства объектов инженерной и транспортной инфраструктуры, за исключением наземных и надземных сетей газоснабжения, теплоснабжения, водоснабжения и электроснабжения;



требования к устройству крылец, эркеров или балконов с отступом не более 1,5 метра от основной плоскости стены лицевого фасада в случае, если осуществляется строительство по красной линии;

допустимости ограничения движения транспортных средств, осуществляющих транзитные перевозки;

запрета проведения работ, создающих динамические нагрузки на объект культурного наследия (памятник истории и культуры) народов Российской Федерации регионального значения «Дом, где в 1918 году находился первый Вятский губисполком», превышающие нормативные, и угрозу сохранности его исторической среды;

допустимости установки на объектах недвижимости строительной сетки с изображением объекта ремонта или реставрации;

допустимости установки на объектах недвижимости временных конструкций, содержащих информацию о проведении театрально-зрелищных, культурно-просветительных и зрелищно-развлекательных мероприятий;

допустимости размещения на объектах недвижимости праздничного оформления;

допустимости установки на объектах недвижимости вывесок, предусмотренных законодательством о защите прав потребителей:

размерами, не превышающими 0,4 метра по горизонтали и 0,6 метра по вертикали, не выше нижней отметки карниза одноэтажных зданий,

размерами, не превышающими 0,4 метра по горизонтали и 0,6 метра по вертикали, не выше отметки нижнего края окон второго этажа многоэтажных зданий;

допустимости установки отдельно стоящих указателей расположения туристских ресурсов высотой не более 2,8 метра;

запрета размещения некапитальных строений, сооружений;

запрета установки наружных блоков кондиционеров, антенн и иного инженерного оборудования на фасадах и кровлях зданий;

допустимости капитального ремонта и реконструкции объектов инженерной и транспортной инфраструктур;

требования к использованию в покрытии пешеходных площадок, тротуаров традиционных натуральных материалов или материалов, имитирующих традиционные натуральные;

допустимости сноса объектов капитального строительства и некапитальных строений, сооружений;

допустимости сохранения планировочных, типологических, масштабных характеристик историко-градостроительной среды;

допустимости сохранения исторически сложившихся границ земельных участков;

запрета изменения исторической планировочной структуры;

допустимости организации временных открытых парковок вместимостью до 5 мест;

допустимости размещения детских и спортивных площадок, велосипедных дорожек;

запрета изменения существующего рельефа местности;

запрета использования земельных участков, объектов капитального строительства для размещения и эксплуатации высотных сооружений связи;

допустимости посадки зеленых насаждений, место и высота произрастания которых не препятствуют визуальному восприятию объекта культурного наследия (памятника истории и культуры) народов Российской Федерации регионального значения «Дом, где в 1918 году находился первый Вятский губисполком» и окружающей его историко-культурной среды, а также регулирования плотности их посадки и высоты произрастания, обеспечивающих такое восприятие;

запрета посадки зеленых насаждений, высота произрастания которых превышает 1,5 метра;

допустимости установки отдельно стоящего оборудования освещения, отвечающего характеристикам элементов исторической среды;

допустимости установки произведений монументально-декоративного искусства, фонтанов и иных малых архитектурных форм с применением традиционных натуральных материалов, а также с применением цветовых решений, гармонирующих с цветовыми решениями исторической застройки;

запрета на установку отдельно стоящих рекламных и информационных конструкций, за исключением указателей расположения туристских ресурсов;

запрета на установку рекламных и информационных конструкций на крышах зданий, средств наружной рекламы и информации в оконных проемах зданий;

запрета загрязнения почв, устройства свалок мусора и захоронений мусора, устройства свалок снега;

допустимости принятия мер пожарной и экологической безопасности.

2. Градостроительные регламенты в границах территории зоны регулирования застройки и хозяйственной деятельности № 1 объекта культурного наследия (памятника истории и культуры) народов Российской Федерации регионального значения «Дом, где в 1918 году находился первый Вятский губисполком», расположенного по адресу: Кировская область, г. Киров, ул. Спасская, д. 20, устанавливаются с учетом:

допустимости строительства при соблюдении следующих параметров:

максимальная высота объектов капитального строительства – 12 метров от среднего уровня существующих отметок рельефа до конька крыши,

скатная форма крыш объектов капитального строительства и угол наклона данных крыш не менее 10 градусов и не более 35 градусов,

максимальная протяженность фасадов объектов капитального строительства по красной линии не более 15 метров;

запрета строительства объектов инженерной и транспортной инфраструктур наземным и надземным способами;

запрета размещения объектов капитального строительства производственного и складского назначения, эксплуатация которых создает опасность

взрыва, пожара и (или) ведет к увеличению интенсивности движения грузовых транспортных средств;

требования к устройству крылец, эркеров или балконов с отступом не более 1,5 метра от основной плоскости стены лицевого фасада в случае, если осуществляется строительство по красной линии;

допустимости капитального ремонта объектов капитального строительства и их частей с применением традиционных натуральных материалов (дерева, камня, кирпича, штукатурки, гипса, опоки, бетона) или материалов, имитирующих традиционные натуральные, а также с применением цветовых решений фасадов ремонтируемых объектов капитального строительства, гармонирующих с цветовыми решениями фасадов исторической застройки;

допустимости реконструкции объектов капитального строительства, за исключением изменения параметров объекта капитального строительства, его частей, а также за исключением надстройки, перестройки, расширения объекта капитального строительства, с применением традиционных натуральных материалов (дерева, камня, кирпича, штукатурки, гипса, опоки, бетона) или материалов, имитирующих традиционные натуральные, а также с применением цветовых решений фасадов реконструируемых объектов капитального строительства, гармонирующих с цветовыми решениями фасадов исторической застройки;

допустимости капитального ремонта и реконструкции объектов инженерной и транспортной инфраструктур;

допустимости сноса объектов капитального строительства и некапитальных строений, сооружений, за исключением объекта, расположенного по адресу: г. Киров, ул. Спасская, д. 18;

допустимости установки на объектах недвижимости строительной сетки с изображением объекта ремонта или реставрации;

допустимости установки на объектах недвижимости временных конструкций, содержащих информацию о проведении театрально-зрелищных, культурно-просветительных и зрелищно-развлекательных мероприятий;

допустимости размещения на объектах недвижимости праздничного оформления;

допустимости установки на объектах недвижимости вывесок, предусмотренных законодательством о защите прав потребителей:

размерами, не превышающими 0,4 метра по горизонтали и 0,6 метра по вертикали, не выше нижней отметки карниза одноэтажных зданий,

размерами, не превышающими 0,4 метра по горизонтали и 0,6 метра по вертикали, не выше отметки нижнего края окон второго этажа многоэтажных зданий;

допустимости установки отдельно стоящих указателей расположения туристских ресурсов высотой не более 2,8 метра;

запрета на установку отдельно стоящих рекламных и информационных конструкций, за исключением указателей расположения туристских ресурсов;

запрета на установку рекламных и информационных конструкций на крышах зданий, средств наружной рекламы и информации в оконных проемах зданий;

допустимости установки отдельно стоящего оборудования освещения, отвечающего характеристикам элементов исторической среды;

допустимости организации временных открытых парковок вместимостью до 5 мест;

допустимости размещения детских и спортивных площадок, велосипедных дорожек;

запрета размещения некапитальных строений, сооружений;

запрета установки наружных блоков кондиционеров, антенн и иного инженерного оборудования на фасадах и кровлях зданий;

допустимости ограничения движения транспортных средств, осуществляющих транзитные перевозки;

запрета проведения работ, создающих динамические нагрузки на объект культурного наследия (памятник истории и культуры) народов Российской Федерации;

ской Федерации регионального значения «Дом, где в 1918 году находился первый Вятский губисполком», превышающие нормативные, и угрозу сохранности его исторической среды;

допустимости сохранения планировочных, типологических, масштабных характеристик историко-градостроительной среды;

допустимости сохранения исторически сложившихся границ земельных участков;

запрета изменения исторической планировочной структуры;

запрета изменения существующего рельефа местности;

запрета использования земельных участков, объектов капитального строительства для размещения и эксплуатации высотных сооружений связи;

допустимости посадки зеленых насаждений, место и высота произрастания которых не препятствуют визуальному восприятию объекта культурного наследия (памятника истории и культуры) народов Российской Федерации регионального значения «Дом, где в 1918 году находился первый Вятский губисполком» и окружающей его историко-культурной среды, а также регулирования плотности их посадки и высоты произрастания, обеспечивающих такое восприятие;

запрета посадки зеленых насаждений, высота произрастания которых превышает 1,5 метра;

допустимости установки скамей, урн, цветочниц, отвечающих характеристикам элементов исторической среды;

допустимости устройства газонов, цветников;

запрета загрязнения почв, устройства свалок мусора и захоронений мусора, устройства свалок снега;

допустимости принятия мер пожарной и экологической безопасности.

3. Градостроительные регламенты в границах территории зоны регулирования застройки и хозяйственной деятельности № 2 объекта культурного наследия (памятника истории и культуры) народов Российской Федерации регионального значения «Дом, где в 1918 году находился первый Вятский

губисполком», расположенного по адресу: Кировская область, г. Киров, ул. Спасская, д. 20, устанавливаются с учетом:

допустимости строительства при соблюдении следующих параметров:

максимальная высота объектов капитального строительства – 15 метров от среднего уровня существующих отметок рельефа до конька крыши,

скатная форма крыш объектов капитального строительства и угол наклона данных крыш не менее 10 градусов и не более 35 градусов,

максимальная протяженность фасадов объектов капитального строительства по красной линии не более 15 метров;

запрета строительства объектов инженерной и транспортной инфраструктур наземным и надземным способами;

запрета размещения объектов капитального строительства производственного и складского назначения, эксплуатация которых создает опасность взрыва, пожара и (или) ведет к увеличению интенсивности движения грузовых транспортных средств;

требования к устройству крылец, эркеров или балконов с отступом не более 1,5 метра от основной плоскости стены лицевого фасада в случае, если осуществляется строительство по красной линии;

допустимости капитального ремонта объектов капитального строительства и их частей с применением традиционных натуральных материалов (дерева, камня, кирпича, штукатурки, гипса, опоки, бетона) или материалов, имитирующих традиционные натуральные, а также с применением цветовых решений фасадов ремонтируемых объектов капитального строительства, гармонирующих с цветовыми решениями фасадов исторической застройки;

допустимости реконструкции объектов капитального строительства, за исключением изменения параметров объекта капитального строительства, его частей, а также за исключением надстройки, перестройки, расширения объекта капитального строительства, с применением традиционных натуральных материалов (дерева, камня, кирпича, штукатурки, гипса, опоки, бетона) или материалов, имитирующих традиционные натуральные, а также с

применением цветовых решений фасадов реконструируемых объектов капитального строительства, гармонирующих с цветовыми решениями фасадов исторической застройки;

допустимости капитального ремонта и реконструкции объектов инженерной и транспортной инфраструктур;

допустимости сноса объектов капитального строительства и некапитальных строений, сооружений;

допустимости установки на объектах недвижимости строительной сетки с изображением объекта ремонта или реставрации;

допустимости установки на объектах недвижимости временных конструкций, содержащих информацию о проведении театрально-зрелищных, культурно-просветительных и зрелищно-развлекательных мероприятий;

допустимости размещения на объектах недвижимости праздничного оформления;

допустимости установки на объектах недвижимости вывесок, предусмотренных законодательством о защите прав потребителей:

размерами, не превышающими 0,4 метра по горизонтали и 0,6 метра по вертикали, не выше нижней отметки карниза одноэтажных зданий,

размерами, не превышающими 0,4 метра по горизонтали и 0,6 метра по вертикали, не выше отметки нижнего края окон второго этажа многоэтажных зданий;

допустимости установки отдельно стоящих указателей расположения туристских ресурсов высотой не более 2,8 метра;

запрета на установку отдельно стоящих рекламных и информационных конструкций, за исключением указателей расположения туристских ресурсов;

запрета на установку рекламных и информационных конструкций на крышах зданий, средств наружной рекламы и информации в оконных проемах зданий;



допустимости установки отдельно стоящего оборудования освещения, отвечающего характеристикам элементов исторической среды;

допустимости организации временных открытых парковок вместимостью до 5 мест;

допустимости размещения детских и спортивных площадок, велосипедных дорожек;

запрета размещения некапитальных строений, сооружений;

запрета установки наружных блоков кондиционеров, антенн и иного инженерного оборудования на фасадах и кровлях зданий;

допустимости ограничения движения транспортных средств, осуществляющих транзитные перевозки;

запрета проведения работ, создающих динамические нагрузки на объект культурного наследия (памятник истории и культуры) народов Российской Федерации регионального значения «Дом, где в 1918 году находился первый Вятский губисполком», превышающие нормативные, и угрозу сохранности его исторической среды;

допустимости сохранения планировочных, типологических, масштабных характеристик историко-градостроительной среды;

допустимости сохранения исторически сложившихся границ земельных участков;

запрета изменения исторической планировочной структуры;

запрета изменения существующего рельефа местности;

запрета использования земельных участков, объектов капитального строительства для размещения и эксплуатации высотных сооружений связи;

допустимости посадки зеленых насаждений, место и высота произрастания которых не препятствуют визуальному восприятию объекта культурного наследия (памятника истории и культуры) народов Российской Федерации регионального значения «Дом, где в 1918 году находился первый Вятский губисполком» и окружающей его историко-культурной среды, а также

регулирования плотности их посадки и высоты произрастания, обеспечивающих такое восприятие;

запрета посадки зеленых насаждений, высота произрастания которых превышает 1,5 метра;

допустимости установки скамей, урн, цветочниц, отвечающих характеристикам элементов исторической среды;

допустимости устройства газонов, цветников;

запрета загрязнения почв, устройства свалок мусора и захоронений мусора, устройства свалок снега;

допустимости принятия мер пожарной и экологической безопасности.

4. Градостроительные регламенты в границах территории зоны регулирования застройки и хозяйственной деятельности № 3 объекта культурного наследия (памятника истории и культуры) народов Российской Федерации регионального значения «Дом, где в 1918 году находился первый Вятский губисполком», расположенного по адресу: Кировская область, г. Киров, ул. Спасская, д. 20, устанавливаются с учетом:

допустимости строительства при соблюдении следующих параметров:

максимальная высота объектов капитального строительства – 12 метров от среднего уровня существующих отметок рельефа до конька крыши,

скатная форма крыш объектов капитального строительства и угол наклона данных крыш не менее 10 градусов и не более 35 градусов,

максимальная протяженность фасадов объектов капитального строительства по красной линии не более 15 метров;

запрета строительства объектов инженерной и транспортной инфраструктур наземным и надземным способами;

запрета размещения объектов капитального строительства производственного и складского назначения, эксплуатация которых создает опасность взрыва, пожара и (или) ведет к увеличению интенсивности движения грузовых транспортных средств;

требования к устройству крылец, эркеров или балконов с отступом не более 1,5 метра от основной плоскости стены лицевого фасада в случае, если осуществляется строительство по красной линии;

допустимости капитального ремонта объектов капитального строительства и их частей с применением традиционных натуральных материалов (дерева, камня, кирпича, штукатурки, гипса, опоки, бетона) или материалов, имитирующих традиционные натуральные, а также с применением цветовых решений фасадов ремонтируемых объектов капитального строительства, гармонирующих с цветовыми решениями фасадов исторической застройки;

допустимости реконструкции объектов капитального строительства, за исключением изменения параметров объекта капитального строительства, его частей, а также за исключением надстройки, перестройки, расширения объекта капитального строительства, с применением традиционных натуральных материалов (дерева, камня, кирпича, штукатурки, гипса, опоки, бетона) или материалов, имитирующих традиционные натуральные, а также с применением цветовых решений фасадов реконструируемых объектов капитального строительства, гармонирующих с цветовыми решениями фасадов исторической застройки;

допустимости капитального ремонта и реконструкции объектов инженерной и транспортной инфраструктур;

допустимости сноса объектов капитального строительства и некапитальных строений, сооружений;

допустимости установки на объектах недвижимости строительной сетки с изображением объекта ремонта или реставрации;

допустимости установки на объектах недвижимости временных конструкций, содержащих информацию о проведении театрально-зрелищных, культурно-просветительных и зрелищно-развлекательных мероприятий;

допустимости размещения на объектах недвижимости праздничного оформления;

допустимости установки на объектах недвижимости вывесок, предусмотренных законодательством о защите прав потребителей:

размерами, не превышающими 0,4 метра по горизонтали и 0,6 метра по вертикали, не выше нижней отметки карниза одноэтажных зданий,

размерами, не превышающими 0,4 метра по горизонтали и 0,6 метра по вертикали, не выше отметки нижнего края окон второго этажа многоэтажных зданий;

допустимости установки отдельно стоящих указателей расположения туристских ресурсов высотой не более 2,8 метра;

запрета на установку отдельно стоящих рекламных и информационных конструкций, за исключением указателей расположения туристских ресурсов;

запрета на установку рекламных и информационных конструкций на крышах зданий, средств наружной рекламы и информации в оконных проемах зданий;

допустимости установки отдельно стоящего оборудования освещения, отвечающего характеристикам элементов исторической среды;

допустимости организации временных открытых парковок вместимостью до 5 мест;

допустимости размещения детских и спортивных площадок, велосипедных дорожек;

запрета размещения некапитальных строений, сооружений;

запрета установки наружных блоков кондиционеров, антенн и иного инженерного оборудования на фасадах и кровлях зданий;

допустимости ограничения движения транспортных средств, осуществляющих транзитные перевозки;

запрета проведения работ, создающих динамические нагрузки на объект культурного наследия (памятник истории и культуры) народов Российской Федерации регионального значения «Дом, где в 1918 году находился

первый Вятский губисполком», превышающие нормативные, и угрозу сохранности его исторической среды;

допустимости сохранения планировочных, типологических, масштабных характеристик историко-градостроительной среды;

допустимости сохранения исторически сложившихся границ земельных участков;

запрета изменения исторической планировочной структуры;

запрета изменения существующего рельефа местности;

запрета использования земельных участков, объектов капитального строительства для размещения и эксплуатации высотных сооружений связи;

допустимости посадки зеленых насаждений, место и высота произрастания которых не препятствуют визуальному восприятию объекта культурного наследия (памятника истории и культуры) народов Российской Федерации регионального значения «Дом, где в 1918 году находился первый Вятский губисполком» и окружающей его историко-культурной среды, а также регулирования плотности их посадки и высоты произрастания, обеспечивающих такое восприятие;

запрета посадки зеленых насаждений, высота произрастания которых превышает 1,5 метра;

допустимости установки скамей, урн, цветочниц, отвечающих характеристикам элементов исторической среды;

допустимости устройства газонов, цветников;

запрета загрязнения почв, устройства свалок мусора и захоронений мусора, устройства свалок снега;

допустимости принятия мер пожарной и экологической безопасности.

5. Градостроительные регламенты в границах территории зоны регулирования застройки и хозяйственной деятельности № 4 объекта культурного наследия (памятника истории и культуры) народов Российской Федерации регионального значения «Дом, где в 1918 году находился первый Вятский

губисполком», расположенного по адресу: Кировская область, г. Киров, ул. Спасская, д. 20, устанавливаются с учетом:

допустимости строительства при соблюдении следующих параметров:

максимальная высота объектов капитального строительства – 12 метров от среднего уровня существующих отметок рельефа до конька крыши,

скатная форма крыш объектов капитального строительства и угол наклона данных крыш не менее 10 градусов и не более 35 градусов,

максимальная протяженность фасадов объектов капитального строительства по красной линии не более 15 метров;

запрета строительства объектов инженерной и транспортной инфраструктур наземным и надземным способами;

запрета размещения объектов капитального строительства производственного и складского назначения, эксплуатация которых создает опасность взрыва, пожара и (или) ведет к увеличению интенсивности движения грузовых транспортных средств;

требования к устройству крылец, эркеров или балконов с отступом не более 1,5 метра от основной плоскости стены лицевого фасада в случае, если осуществляется строительство по красной линии;

допустимости капитального ремонта объектов капитального строительства и их частей с применением традиционных натуральных материалов (дерева, камня, кирпича, штукатурки, гипса, опоки, бетона) или материалов, имитирующих традиционные натуральные, а также с применением цветовых решений фасадов ремонтируемых объектов капитального строительства, гармонирующих с цветовыми решениями фасадов исторической застройки;

допустимости реконструкции объектов капитального строительства, за исключением изменения параметров объекта капитального строительства, его частей, а также за исключением надстройки, перестройки, расширения объекта капитального строительства, с применением традиционных натуральных материалов (дерева, камня, кирпича, штукатурки, гипса, опоки, бетона) или материалов, имитирующих традиционные натуральные, а также с

применением цветовых решений фасадов реконструируемых объектов капитального строительства, гармонирующих с цветовыми решениями фасадов исторической застройки;

допустимости капитального ремонта и реконструкции объектов инженерной и транспортной инфраструктур;

допустимости сноса объектов капитального строительства и некапитальных строений, сооружений, за исключением объекта, расположенного по адресу: г. Киров, ул. Свободы, д. 79;

допустимости установки на объектах недвижимости строительной сетки с изображением объекта ремонта или реставрации;

допустимости установки на объектах недвижимости временных конструкций, содержащих информацию о проведении театрально-зрелищных, культурно-просветительных и зрелищно-развлекательных мероприятий;

допустимости размещения на объектах недвижимости праздничного оформления;

допустимости установки на объектах недвижимости вывесок, предусмотренных законодательством о защите прав потребителей:

размерами, не превышающими 0,4 метра по горизонтали и 0,6 метра по вертикали, не выше нижней отметки карниза одноэтажных зданий,

размерами, не превышающими 0,4 метра по горизонтали и 0,6 метра по вертикали, не выше отметки нижнего края окон второго этажа многоэтажных зданий;

допустимости установки отдельно стоящих указателей расположения туристских ресурсов высотой не более 2,8 метра;

запрета на установку отдельно стоящих рекламных и информационных конструкций, за исключением указателей расположения туристских ресурсов;

запрета на установку рекламных и информационных конструкций на крышах зданий, средств наружной рекламы и информации в оконных проемах зданий;

допустимости установки отдельно стоящего оборудования освещения, отвечающего характеристикам элементов исторической среды;

допустимости организации временных открытых парковок вместимостью до 5 мест;

допустимости размещения детских и спортивных площадок, велосипедных дорожек;

запрета размещения некапитальных строений, сооружений;

запрета установки наружных блоков кондиционеров, антенн и иного инженерного оборудования на фасадах и кровлях зданий;

допустимости ограничения движения транспортных средств, осуществляющих транзитные перевозки;

запрета проведения работ, создающих динамические нагрузки на объект культурного наследия (памятник истории и культуры) народов Российской Федерации регионального значения «Дом, где в 1918 году находился первый Вятский губисполком», превышающие нормативные, и угрозу сохранности его исторической среды;

допустимости сохранения планировочных, типологических, масштабных характеристик историко-градостроительной среды;

допустимости сохранения исторически сложившихся границ земельных участков;

запрета изменения исторической планировочной структуры;

запрета изменения существующего рельефа местности;

запрета использования земельных участков, объектов капитального строительства для размещения и эксплуатации высотных сооружений связи;

допустимости посадки зеленых насаждений, место и высота произрастания которых не препятствуют визуальному восприятию объекта культурного наследия (памятника истории и культуры) народов Российской Федерации регионального значения «Дом, где в 1918 году находился первый Вятский губисполком» и окружающей его историко-культурной среды, а также



регулирования плотности их посадки и высоты произрастания, обеспечивающих такое восприятие;

запрета посадки зеленых насаждений, высота произрастания которых превышает 1,5 метра;

допустимости установки скамей, урн, цветочниц, отвечающих характеристикам элементов исторической среды;

допустимости устройства газонов, цветников;

запрета загрязнения почв, устройства свалок мусора и захоронений мусора, устройства свалок снега;

допустимости принятия мер пожарной и экологической безопасности.

6. Градостроительные регламенты в границах территории зоны регулирования застройки и хозяйственной деятельности № 5 объекта культурного наследия (памятника истории и культуры) народов Российской Федерации регионального значения «Дом, где в 1918 году находился первый Вятский губисполком», расположенного по адресу: Кировская область, г. Киров, ул. Спасская, д. 20, устанавливаются с учетом:

допустимости строительства при соблюдении следующих параметров:

максимальная высота объектов капитального строительства – 12 метров от среднего уровня существующих отметок рельефа до конька крыши,

скатная форма крыш объектов капитального строительства и угол наклона данных крыш не менее 10 градусов и не более 35 градусов,

максимальная протяженность фасадов объектов капитального строительства по красной линии не более 15 метров;

запрета строительства объектов инженерной и транспортной инфраструктур наземным и надземным способами;

запрета размещения объектов капитального строительства производственного и складского назначения, эксплуатация которых создает опасность взрыва, пожара и (или) ведет к увеличению интенсивности движения грузовых транспортных средств;

требования к устройству крылец, эркеров или балконов с отступом не более 1,5 метра от основной плоскости стены лицевого фасада в случае, если осуществляется строительство по красной линии;

допустимости капитального ремонта объектов капитального строительства и их частей с применением традиционных натуральных материалов (дерева, камня, кирпича, штукатурки, гипса, опоки, бетона) или материалов, имитирующих традиционные натуральные, а также с применением цветовых решений фасадов ремонтируемых объектов капитального строительства, гармонирующих с цветовыми решениями фасадов исторической застройки;

допустимости реконструкции объектов капитального строительства, за исключением изменения параметров объекта капитального строительства, его частей, а также за исключением надстройки, перестройки, расширения объекта капитального строительства, с применением традиционных натуральных материалов (дерева, камня, кирпича, штукатурки, гипса, опоки, бетона) или материалов, имитирующих традиционные натуральные, а также с применением цветовых решений фасадов реконструируемых объектов капитального строительства, гармонирующих с цветовыми решениями фасадов исторической застройки;

допустимости капитального ремонта и реконструкции объектов инженерной и транспортной инфраструктур;

допустимости сноса объектов капитального строительства и некапитальных строений, сооружений;

допустимости установки на объектах недвижимости строительной сетки с изображением объекта ремонта или реставрации;

допустимости установки на объектах недвижимости временных конструкций, содержащих информацию о проведении театрально-зрелищных, культурно-просветительных и зрелищно-развлекательных мероприятий;

допустимости размещения на объектах недвижимости праздничного оформления;

допустимости установки на объектах недвижимости вывесок, предусмотренных законодательством о защите прав потребителей:

размерами, не превышающими 0,4 метра по горизонтали и 0,6 метра по вертикали, не выше нижней отметки карниза одноэтажных зданий,

размерами, не превышающими 0,4 метра по горизонтали и 0,6 метра по вертикали, не выше отметки нижнего края окон второго этажа многоэтажных зданий;

допустимости установки отдельно стоящих указателей расположения туристских ресурсов высотой не более 2,8 метра;

запрета на установку отдельно стоящих рекламных и информационных конструкций, за исключением указателей расположения туристских ресурсов;

запрета на установку рекламных и информационных конструкций на крышах зданий, средств наружной рекламы и информации в оконных проемах зданий;

допустимости установки отдельно стоящего оборудования освещения, отвечающего характеристикам элементов исторической среды;

допустимости организации временных открытых парковок вместимостью до 5 мест;

допустимости размещения детских и спортивных площадок, велосипедных дорожек;

запрета размещения некапитальных строений, сооружений;

запрета установки наружных блоков кондиционеров, антенн и иного инженерного оборудования на фасадах и кровлях зданий;

допустимости ограничения движения транспортных средств, осуществляющих транзитные перевозки;

запрета проведения работ, создающих динамические нагрузки на объект культурного наследия (памятник истории и культуры) народов Российской Федерации регионального значения «Дом, где в 1918 году находился

первый Вятский губисполком», превышающие нормативные, и угрозу сохранности его исторической среды;

допустимости сохранения планировочных, типологических, масштабных характеристик историко-градостроительной среды;

допустимости сохранения исторически сложившихся границ земельных участков;

запрета изменения исторической планировочной структуры;

запрета изменения существующего рельефа местности;

запрета использования земельных участков, объектов капитального строительства для размещения и эксплуатации высотных сооружений связи;

допустимости посадки зеленых насаждений, место и высота произрастания которых не препятствуют визуальному восприятию объекта культурного наследия (памятника истории и культуры) народов Российской Федерации регионального значения «Дом, где в 1918 году находился первый Вятский губисполком» и окружающей его историко-культурной среды, а также регулирования плотности их посадки и высоты произрастания, обеспечивающих такое восприятие;

запрета посадки зеленых насаждений, высота произрастания которых превышает 1,5 метра;

допустимости установки скамей, урн, цветочниц, отвечающих характеристикам элементов исторической среды;

допустимости устройства газонов, цветников;

запрета загрязнения почв, устройства свалок мусора и захоронений мусора, устройства свалок снега;

допустимости принятия мер пожарной и экологической безопасности.

7. Градостроительные регламенты в границах территории зоны регулирования застройки и хозяйственной деятельности № 6 объекта культурного наследия (памятника истории и культуры) народов Российской Федерации регионального значения «Дом, где в 1918 году находился первый Вятский

губисполком», расположенного по адресу: Кировская область, г. Киров, ул. Спасская, д. 20, устанавливаются с учетом:

допустимости строительства при соблюдении следующих параметров:

максимальная высота объектов капитального строительства – 12 метров от среднего уровня существующих отметок рельефа до конька крыши,

скатная форма крыш объектов капитального строительства и угол наклона данных крыш не менее 10 градусов и не более 35 градусов,

максимальная протяженность фасадов объектов капитального строительства по красной линии не более 15 метров;

запрета строительства объектов инженерной и транспортной инфраструктур наземным и надземным способами;

запрета размещения объектов капитального строительства производственного и складского назначения, эксплуатация которых создает опасность взрыва, пожара и (или) ведет к увеличению интенсивности движения грузовых транспортных средств;

требования к устройству крылец, эркеров или балконов с отступом не более 1,5 метра от основной плоскости стены лицевого фасада в случае, если осуществляется строительство по красной линии;

допустимости капитального ремонта объектов капитального строительства и их частей с применением традиционных натуральных материалов (дерева, камня, кирпича, штукатурки, гипса, опоки, бетона) или материалов, имитирующих традиционные натуральные, а также с применением цветовых решений фасадов ремонтируемых объектов капитального строительства, гармонирующих с цветовыми решениями фасадов исторической застройки;

допустимости реконструкции объектов капитального строительства, за исключением изменения параметров объекта капитального строительства, его частей, а также за исключением надстройки, перестройки, расширения объекта капитального строительства, с применением традиционных натуральных материалов (дерева, камня, кирпича, штукатурки, гипса, опоки, бетона) или материалов, имитирующих традиционные натуральные, а также с

применением цветовых решений фасадов реконструируемых объектов капитального строительства, гармонирующих с цветовыми решениями фасадов исторической застройки;

допустимости капитального ремонта и реконструкции объектов инженерной и транспортной инфраструктур;

допустимости сноса объектов капитального строительства и некапитальных строений, сооружений;

допустимости установки на объектах недвижимости строительной сетки с изображением объекта ремонта или реставрации;

допустимости установки на объектах недвижимости временных конструкций, содержащих информацию о проведении театрально-зрелищных, культурно-просветительных и зрелищно-развлекательных мероприятий;

допустимости размещения на объектах недвижимости праздничного оформления;

допустимости установки на объектах недвижимости вывесок, предусмотренных законодательством о защите прав потребителей:

размерами, не превышающими 0,4 метра по горизонтали и 0,6 метра по вертикали, не выше нижней отметки карниза одноэтажных зданий,

размерами, не превышающими 0,4 метра по горизонтали и 0,6 метра по вертикали, не выше отметки нижнего края окон второго этажа многоэтажных зданий;

допустимости установки отдельно стоящих указателей расположения туристских ресурсов высотой не более 2,8 метра;

запрета на установку отдельно стоящих рекламных и информационных конструкций, за исключением указателей расположения туристских ресурсов;

запрета на установку рекламных и информационных конструкций на крышах зданий, средств наружной рекламы и информации в оконных проемах зданий;

допустимости установки отдельно стоящего оборудования освещения, отвечающего характеристикам элементов исторической среды;

допустимости организации временных открытых парковок вместимостью до 5 мест;

допустимости размещения детских и спортивных площадок, велосипедных дорожек;

запрета размещения некапитальных строений, сооружений;

запрета установки наружных блоков кондиционеров, антенн и иного инженерного оборудования на фасадах и кровлях зданий;

допустимости ограничения движения транспортных средств, осуществляющих транзитные перевозки;

запрета проведения работ, создающих динамические нагрузки на объект культурного наследия (памятник истории и культуры) народов Российской Федерации регионального значения «Дом, где в 1918 году находился первый Вятский губисполком», превышающие нормативные, и угрозу сохранности его исторической среды;

допустимости сохранения планировочных, типологических, масштабных характеристик историко-градостроительной среды;

допустимости сохранения исторически сложившихся границ земельных участков;

запрета изменения исторической планировочной структуры;

запрета изменения существующего рельефа местности;

запрета использования земельных участков, объектов капитального строительства для размещения и эксплуатации высотных сооружений связи;

допустимости посадки зеленых насаждений, место и высота произрастания которых не препятствуют визуальному восприятию объекта культурного наследия (памятника истории и культуры) народов Российской Федерации регионального значения «Дом, где в 1918 году находился первый Вятский губисполком» и окружающей его историко-культурной среды, а также

регулирования плотности их посадки и высоты произрастания, обеспечивающих такое восприятие;

запрета посадки зеленых насаждений, высота произрастания которых превышает 1,5 метра;

допустимости установки скамей, урн, цветочниц, отвечающих характеристикам элементов исторической среды;

допустимости устройства газонов, цветников;

запрета загрязнения почв, устройства свалок мусора и захоронений мусора, устройства свалок снега;

допустимости принятия мер пожарной и экологической безопасности.

8. Градостроительные регламенты в границах территории зоны регулирования застройки и хозяйственной деятельности № 7 объекта культурного наследия (памятника истории и культуры) народов Российской Федерации регионального значения «Дом, где в 1918 году находился первый Вятский губисполком», расположенного по адресу: Кировская область, г. Киров, ул. Спасская, д. 20, устанавливаются с учетом:

допустимости строительства при соблюдении следующих параметров:

максимальная высота объектов капитального строительства – 12 метров от среднего уровня существующих отметок рельефа до конька крыши,

скатная форма крыш объектов капитального строительства и угол наклона данных крыш не менее 10 градусов и не более 35 градусов,

максимальная протяженность фасадов объектов капитального строительства по красной линии не более 15 метров;

запрета строительства объектов инженерной и транспортной инфраструктур наземным и надземным способами;

запрета размещения объектов капитального строительства производственного и складского назначения, эксплуатация которых создает опасность взрыва, пожара и (или) ведет к увеличению интенсивности движения грузовых транспортных средств;



требования к устройству крылец, эркеров или балконов с отступом не более 1,5 метра от основной плоскости стены лицевого фасада в случае, если осуществляется строительство по красной линии;

допустимости капитального ремонта объектов капитального строительства и их частей с применением традиционных натуральных материалов (дерева, камня, кирпича, штукатурки, гипса, опоки, бетона) или материалов, имитирующих традиционные натуральные, а также с применением цветовых решений фасадов ремонтируемых объектов капитального строительства, гармонирующих с цветовыми решениями фасадов исторической застройки;

допустимости реконструкции объектов капитального строительства, за исключением изменения параметров объекта капитального строительства, его частей, а также за исключением надстройки, перестройки, расширения объекта капитального строительства, с применением традиционных натуральных материалов (дерева, камня, кирпича, штукатурки, гипса, опоки, бетона) или материалов, имитирующих традиционные натуральные, а также с применением цветовых решений фасадов реконструируемых объектов капитального строительства, гармонирующих с цветовыми решениями фасадов исторической застройки;

допустимости капитального ремонта и реконструкции объектов инженерной и транспортной инфраструктур;

допустимости сноса объектов капитального строительства и некапитальных строений, сооружений, за исключением объектов, расположенных по адресам: г. Киров, ул. Спасская, д. 39 и д. 39а;

допустимости установки на объектах недвижимости строительной сетки с изображением объекта ремонта или реставрации;

допустимости установки на объектах недвижимости временных конструкций, содержащих информацию о проведении театрально-зрелищных, культурно-просветительных и зрелищно-развлекательных мероприятий;

допустимости размещения на объектах недвижимости праздничного оформления;

допустимости установки на объектах недвижимости вывесок, предусмотренных законодательством о защите прав потребителей:

размерами, не превышающими 0,4 метра по горизонтали и 0,6 метра по вертикали, не выше нижней отметки карниза одноэтажных зданий,

размерами, не превышающими 0,4 метра по горизонтали и 0,6 метра по вертикали, не выше отметки нижнего края окон второго этажа многоэтажных зданий;

допустимости установки отдельно стоящих указателей расположения туристских ресурсов высотой не более 2,8 метра;

запрета на установку отдельно стоящих рекламных и информационных конструкций, за исключением указателей расположения туристских ресурсов;

запрета на установку рекламных и информационных конструкций на крышах зданий, средств наружной рекламы и информации в оконных проемах зданий;

допустимости установки отдельно стоящего оборудования освещения, отвечающего характеристикам элементов исторической среды;

допустимости организации временных открытых парковок вместимостью до 5 мест;

допустимости размещения детских и спортивных площадок, велосипедных дорожек;

запрета размещения некапитальных строений, сооружений;

запрета установки наружных блоков кондиционеров, антенн и иного инженерного оборудования на фасадах и кровлях зданий;

допустимости ограничения движения транспортных средств, осуществляющих транзитные перевозки;

запрета проведения работ, создающих динамические нагрузки на объект культурного наследия (памятника истории и культуры) народов Российской Федерации регионального значения «Дом, где в 1918 году находился

первый Вятский губисполком», превышающие нормативные, и угрозу сохранности его исторической среды;

допустимости сохранения планировочных, типологических, масштабных характеристик историко-градостроительной среды;

допустимости сохранения исторически сложившихся границ земельных участков;

запрета изменения исторической планировочной структуры;

запрета изменения существующего рельефа местности;

запрета использования земельных участков, объектов капитального строительства для размещения и эксплуатации высотных сооружений связи;

допустимости посадки зеленых насаждений, место и высота произрастания которых не препятствуют визуальному восприятию объекта культурного наследия (памятника истории и культуры) народов Российской Федерации регионального значения «Дом, где в 1918 году находился первый Вятский губисполком» и окружающей его историко-культурной среды, а также регулирования плотности их посадки и высоты произрастания, обеспечивающих такое восприятие;

запрета посадки зеленых насаждений, высота произрастания которых превышает 1,5 метра;

допустимости установки скамей, урн, цветочниц, отвечающих характеристикам элементов исторической среды;

допустимости устройства газонов, цветников;

запрета загрязнения почв, устройства свалок мусора и захоронений мусора, устройства свалок снега;

допустимости принятия мер пожарной и экологической безопасности.

9. Градостроительные регламенты в границах территории зоны регулирования застройки и хозяйственной деятельности № 8 объекта культурного наследия (памятника истории и культуры) народов Российской Федерации регионального значения «Дом, где в 1918 году находился первый Вятский

губисполком», расположенного по адресу: Кировская область, г. Киров, ул. Спасская, д. 20, устанавливаются с учетом:

допустимости строительства при соблюдении следующих параметров:

максимальная высота объектов капитального строительства – 12 метров от среднего уровня существующих отметок рельефа до конька крыши,

скатная форма крыш объектов капитального строительства и угол наклона данных крыш не менее 10 градусов и не более 35 градусов,

максимальная протяженность фасадов объектов капитального строительства по красной линии не более 15 метров;

запрета строительства объектов инженерной и транспортной инфраструктур наземным и надземным способами;

запрета размещения объектов капитального строительства производственного и складского назначения, эксплуатация которых создает опасность взрыва, пожара и (или) ведет к увеличению интенсивности движения грузовых транспортных средств;

требования к устройству крылец, эркеров или балконов с отступом не более 1,5 метра от основной плоскости стены лицевого фасада в случае, если осуществляется строительство по красной линии;

допустимости капитального ремонта объектов капитального строительства и их частей с применением традиционных натуральных материалов (дерева, камня, кирпича, штукатурки, гипса, опоки, бетона) или материалов, имитирующих традиционные натуральные, а также с применением цветовых решений фасадов ремонтируемых объектов капитального строительства, гармонирующих с цветовыми решениями фасадов исторической застройки;

допустимости реконструкции объектов капитального строительства, за исключением изменения параметров объекта капитального строительства, его частей, а также за исключением надстройки, перестройки, расширения объекта капитального строительства, с применением традиционных натуральных материалов (дерева, камня, кирпича, штукатурки, гипса, опоки, бетона) или материалов, имитирующих традиционные натуральные, а также с

применением цветовых решений фасадов реконструируемых объектов капитального строительства, гармонирующих с цветовыми решениями фасадов исторической застройки;

допустимости капитального ремонта и реконструкции объектов инженерной и транспортной инфраструктур;

допустимости сноса объектов капитального строительства и некапитальных строений, сооружений, за исключением объекта, расположенного по адресу: г. Киров, ул. Спасская, д. 35;

допустимости установки на объектах недвижимости строительной сетки с изображением объекта ремонта или реставрации;

допустимости установки на объектах недвижимости временных конструкций, содержащих информацию о проведении театрально-зрелищных, культурно-просветительных и зрелищно-развлекательных мероприятий;

допустимости размещения на объектах недвижимости праздничного оформления;

допустимости установки на объектах недвижимости вывесок, предусмотренных законодательством о защите прав потребителей:

размерами, не превышающими 0,4 метра по горизонтали и 0,6 метра по вертикали, не выше нижней отметки карниза одноэтажных зданий,

размерами, не превышающими 0,4 метра по горизонтали и 0,6 метра по вертикали, не выше отметки нижнего края окон второго этажа многоэтажных зданий;

допустимости установки отдельно стоящих указателей расположения туристских ресурсов высотой не более 2,8 метра;

запрета на установку отдельно стоящих рекламных и информационных конструкций, за исключением указателей расположения туристских ресурсов;

запрета на установку рекламных и информационных конструкций на крышах зданий, средств наружной рекламы и информации в оконных проемах зданий;

допустимости установки отдельно стоящего оборудования освещения, отвечающего характеристикам элементов исторической среды;

допустимости организации временных открытых парковок вместимостью до 5 мест;

допустимости размещения детских и спортивных площадок, велосипедных дорожек;

запрета размещения некапитальных строений, сооружений;

запрета установки наружных блоков кондиционеров, антенн и иного инженерного оборудования на фасадах и кровлях зданий;

допустимости ограничения движения транспортных средств, осуществляющих транзитные перевозки;

запрета проведения работ, создающих динамические нагрузки на объект культурного наследия (памятник истории и культуры) народов Российской Федерации регионального значения «Дом, где в 1918 году находился первый Вятский губисполком», превышающие нормативные, и угрозу сохранности их исторической среды;

допустимости сохранения планировочных, типологических, масштабных характеристик историко-градостроительной среды;

допустимости сохранения исторически сложившихся границ земельных участков;

запрета изменения исторической планировочной структуры;

запрета изменения существующего рельефа местности;

запрета использования земельных участков, объектов капитального строительства для размещения и эксплуатации высотных сооружений связи;

допустимости посадки зеленых насаждений, место и высота произрастания которых не препятствуют визуальному восприятию объекта культурного наследия (памятника истории и культуры) народов Российской Федерации регионального значения «Дом, где в 1918 году находился первый Вятский губисполком» и окружающей его историко-культурной среды, а также

регулирования плотности их посадки и высоты произрастания, обеспечивающих такое восприятие;

запрета посадки зеленых насаждений, высота произрастания которых превышает 1,5 метра;

допустимости установки скамей, урн, цветочниц, отвечающих характеристикам элементов исторической среды;

допустимости устройства газонов, цветников;

запрета загрязнения почв, устройства свалок мусора и захоронений мусора, устройства свалок снега;

допустимости принятия мер пожарной и экологической безопасности.

10. Градостроительные регламенты в границах территории зоны охраняемого природного ландшафта объекта культурного наследия (памятника истории и культуры) народов Российской Федерации регионального значения «Дом, где в 1918 году находился первый Вятский губисполком», расположенного по адресу: Кировская область, г. Киров, ул. Спасская, д. 20, устанавливаются с учетом:

запрета строительства объектов капитального строительства;

допустимости размещения некапитальных строений, сооружений, высотой не более 2,5 метра от среднего уровня существующих отметок рельефа и площадью не более 12 квадратных метров, отвечающих характеристикам элементов исторической среды;

допустимости капитального ремонта объектов капитального строительства и их частей с применением в отделке традиционных натуральных материалов (дерева, камня, кирпича, штукатурки, гипса, опоки, бетона) или материалов, имитирующих традиционные натуральные, а также с применением цветowych решений ремонтируемых объектов капитального строительства, гармонирующих с цветовыми решениями исторической застройки;

допустимости реконструкции объектов капитального строительства, за исключением изменения параметров объекта капитального строительства, его частей, а также за исключением надстройки, перестройки, расширения

объекта капитального строительства, с применением в отделке традиционных натуральных материалов (дерева, камня, кирпича, штукатурки, гипса, опоки, бетона) или материалов, имитирующих традиционные натуральные, а также с применением цветовых решений реконструируемых объектов капитального строительства, гармонирующих с цветовыми решениями исторической застройки;

допустимости сноса (демонтажа) объектов капитального строительства и некапитальных строений, сооружений;

запрета прокладки инженерных коммуникаций наземным и надземным способами;

допустимости капитального ремонта и реконструкции объектов инженерной и транспортной инфраструктур;

допустимости установки на объектах недвижимости временных конструкций, содержащих информацию о проведении театрально-зрелищных, культурно-просветительных и зрелищно-развлекательных мероприятий;

допустимости установки отдельно стоящих указателей расположения туристских ресурсов высотой не более 2,8 метра;

допустимости размещения на объектах недвижимости праздничного оформления;

допустимости установки отдельно стоящего оборудования освещения, отвечающего характеристикам элементов исторической среды;

допустимости размещения детских и спортивных площадок, велосипедных дорожек;

допустимости установки произведений монументально-декоративного искусства, фонтанов и иных малых архитектурных форм с применением традиционных натуральных материалов, а также с применением цветовых решений, гармонирующих с цветовыми решениями исторической застройки;

требования к использованию в покрытии пешеходных площадок, тротуаров традиционных натуральных материалов или материалов, имитирующих традиционные натуральные;



допустимости устройства газонов, цветников;

допустимости посадки зеленых насаждений, место и высота произрастания которых не препятствуют визуальному восприятию объекта культурного наследия (памятника истории и культуры) народов Российской Федерации регионального значения «Дом, где в 1918 году находился первый Вятский губисполком» и окружающей его историко-культурной среды, а также регулирования плотности их посадки и высоты произрастания, обеспечивающих такое восприятие;

запрета использования земельных участков, объектов капитального строительства для размещения и эксплуатации высотных сооружений связи;

запрета изменения существующего рельефа местности;

запрета загрязнения почв, устройства свалок мусора и захоронений мусора, устройства свалок снега.

---