Регистрационный номер №
00322614214 от 18.11.2026

МИНИСТЕРСТВО
ПРОМЫШЛЕННОСТИ И ТОРГОВЛИ
КУЗБАССА

ПРИКАЗ

от 17.11.2026 № 01-05/188

г. Кемерово

Об утверждении границ охранных зон существующих газораспределительных сетей и наложении ограничений (обременений) на входящие в них земельные участки

В соответствии со статьями 56, 104 - 106 Земельного кодекса Российской Федерации от 25.10.2001 № 136-ФЗ, статьями 19, 32 Федерального закона от 13.07.2015 № 218-ФЗ «О государственной регистрации недвижимости», Правилами охраны газораспределительных сетей, утвержденными постановлением Правительства Российской Федерации от 20.11.2000 № 878, подпунктом 4.20.15 Положения о Министерстве промышленности и торговли Кузбасса, утвержденного постановлением Правительства Кемеровской области – Кузбасса от 13.11.2020 № 670 «О Министерстве промышленности и торговли Кузбасса и признании утратившими силу отдельных нормативных правовых актов Правительства Кемеровской области – Кузбасса», на основании заявления собственника (эксплуатационной организации) газораспределительных сетей газораспределительных сетей ООО «Газпром газораспределение Сибирь»

п р и к а з ы в а ю :

1. Утвердить границы охранных зон следующих газораспределительных сетей в соответствии с приложением к настоящему приказу:

1.1. «Газопровод высокого давления 2 категории от ГГРП № 13 до 581 и распределительные газопроводы среднего давления Орджоникидзевского района г. Новокузнецка Кемеровской области (код объекта 42-21-428-000018)» с кадастровым номером 42:30:0000000:6541;

1.2. «Распределительные сети с. Мазурово Кемеровского муниципального округа Кемеровской области 3-й пусковой (код объекта 42-21-428-000054)» с кадастровым номером 42:04:0313001:1657;

1.3. «Распределительные сети п. Ясногорский Кемеровского муниципального округа Кемеровской области 1-й пусковой (код объекта 42-21-428-000051)» с кадастровым номером 42:04:0000000:2205;

1.4. «Распределительные сети д. Пугачи Кемеровского муниципального округа Кемеровской области 2 очередь (код объекта 42-21-428-000050)» с кадастровым номером 42:04:0000000:2218;

1.5. «Распределительные сети ж.р. Кедровка г. Кемерово Кемеровской области 10-й этап (код объекта СН 42 003-10)» с кадастровым номером 42:24:0000000:4859;

1.6. «Распределительные сети п. Комиссарово г. Кемерово Кемеровской области 24-й этап (код объекта СН 42 048-24)» с кадастровым номером 42:24:0101005:3404;

1.7. «Распределительный газопровод по ул. Коммунарка Орджоникидзевского района г. Новокузнецка Кемеровской области (код объекта 42-21-428-000040)» с кадастровым номером 42:30:0000000:6544;

1.8. «Распределительные сети от ГРПШ 567 в Заводском районе г. Новокузнецка Кемеровской области (код объекта 42-21-428-000016)» с кадастровым номером 42:30:0000000:6519;

1.9. «Газопровод высокого давления 2 категории до ГРП №№ 724, 817 и распределительные газопроводы среднего давления п. Комиссарово, г. Кемерово Кемеровской области (код объекта 42-23-428-000120)» с кадастровым номером 42:24:0000000:4893.

2. Наложить на земельные участки, расположенные в утвержденных пунктом 1 настоящего приказа границах охранной зоны существующих газораспределительных сетей, ограничения (обременения), предусмотренные пунктами 14 – 16 Правил охраны газораспределительных сетей, утвержденных постановлением Правительства Российской Федерации от 20.11.2000 № 878 «Об утверждении Правил охраны газораспределительных сетей», на срок эксплуатации этих сетей.

3. Убытки, причиненные в связи с установлением охранной зоны, возмещаются ООО «Газпром газораспределение Сибирь» в порядке и сроки, установленные статьей 57.1 Земельного кодекса Российской Федерации.

4. Главному консультанту отдела нефтепереработки и развития газификации Министерства промышленности и торговли Кузбасса Павловой Ю.Ф. направить в Управление Федеральной службы государственной регистрации, кадастра и картографии по Кемеровской области – Кузбассу документы (содержащиеся в них сведения) для внесения сведений в Единый государственный реестр недвижимости в соответствии со статьей 32 Федерального закона от 13.07.2015 № 218-ФЗ «О государственной регистрации недвижимости».

5. Сектору режима секретности и мобилизационной подготовки обеспечить размещение настоящего приказа на официальном сайте Минпромторга Кузбасса.

6. Настоящий приказ подлежит опубликованию в сетевом издании

«Электронный бюллетень Правительства Кемеровской области – Кузбасса».

7. Контроль за исполнением приказа оставляю за собой.

Министр промышленности
и торговли Кузбасса А.С. Гришин

Приложение
к приказу Минпромторга Кузбасса
от 17.11.2026 № 01-05/188

ОПИСАНИЕ МЕСТОПОЛОЖЕНИЯ ГРАНИЦ
охранных зон существующих газораспределительных сетей, для которых устанавливаются границы зон с особыми условиями использования территории

1. Охранная зона «Газопровод высокого давления 2 категории от ГГРП № 13 до 581 и распределительные газопроводы среднего давления Орджоникидзевского района г. Новокузнецка Кемеровской области (код объекта 42-21-428-000018)» с кадастровым номером 42:30:0000000:6541

ГРАФИЧЕСКОЕ ОПИСАНИЕ

местоположения границ населенных пунктов, территориальных зон, особо охраняемых природных территорий, зон с особыми условиями использования территории

Охранная зона "Газопровод высокого давления 2 категории от ГГРП №13 до 581 и распределительные газопроводы среднего давления Орджоникидзевского района г. Новокузнецка Кемеровской области" (код объекта 42-21-428-000018) с кадастровым номером 42:30:0000000:6541

(наименование объекта, местоположение границ которого описано (далее - объект))

Раздел 1

Сведения об объекте

№ п/п	Характеристики объекта	Описание характеристик
1	2	3
1.	Местоположение объекта	Российская Федерация, Кемеровская область-Кузбасс, Новокузнецкий городской округ, г. Новокузнецк
2.	Площадь объекта +/- величина погрешности определения площади (Р +/- Дельта Р)	33894 +/- 67 м²
3.	Иные характеристики объекта	-

Раздел 2

Сведения о местоположении границ объекта

1. Система координат МСК-42, зона 2

2. Сведения о характерных точках границ объекта

	Координаты, м	Метод определения координат	Средняя квадратическая погрешность	Описание обозначения точки на

Обозначение характерных точек границ	X	Y	характерной точки	положения характерной точки (Mt), м	местности (при наличии)
1	2	3	4	5	6
1	451671.42	2222857.43	Метод спутниковых геодезических измерений	0.1	Закрепление отсутствует
2	451672.19	2222857.28	Метод спутниковых геодезических измерений	0.1	Закрепление отсутствует
3	451672.83	2222856.84	Метод спутниковых геодезических измерений	0.1	Закрепление отсутствует
4	451673.27	2222856.20	Метод спутниковых геодезических измерений	0.1	Закрепление отсутствует
5	451673.42	2222855.43	Метод спутниковых геодезических измерений	0.1	Закрепление отсутствует
6	451673.32	2222854.82	Метод спутниковых геодезических измерений	0.1	Закрепление отсутствует
7	451666.41	2222833.32	Метод спутниковых геодезических измерений	0.1	Закрепление отсутствует
8	451658.54	2222809.61	Метод спутниковых геодезических измерений	0.1	Закрепление отсутствует
9	451652.60	2222789.82	Метод спутниковых геодезических измерений	0.1	Закрепление отсутствует
10	451646.74	2222765.76	Метод спутниковых геодезических измерений	0.1	Закрепление отсутствует
11	451642.79	2222749.36	Метод спутниковых геодезических измерений	0.1	Закрепление отсутствует

2. Сведения о характерных точках границ объекта

Обозначение характерных точек границ	Координаты, м		Метод определения координат характерной точки	Средняя квадратическая погрешность положения характерной точки (Mt), м	Описание обозначения точки на местности (при наличии)
	X	Y			
1	2	3	4	5	6

12	451640.73	2222739.70	Метод спутниковых геодезических измерений	0.1	Закрепление отсутствует
13	451639.43	2222733.66	Метод спутниковых геодезических измерений	0.1	Закрепление отсутствует
14	451642.08	2222733.00	Метод спутниковых геодезических измерений	0.1	Закрепление отсутствует
15	451642.72	2222732.56	Метод спутниковых геодезических измерений	0.1	Закрепление отсутствует
16	451643.16	2222731.92	Метод спутниковых геодезических измерений	0.1	Закрепление отсутствует
17	451643.31	2222731.15	Метод спутниковых геодезических измерений	0.1	Закрепление отсутствует
18	451643.16	2222730.38	Метод спутниковых геодезических измерений	0.1	Закрепление отсутствует
19	451642.72	2222729.74	Метод спутниковых геодезических измерений	0.1	Закрепление отсутствует
20	451642.08	2222729.30	Метод спутниковых геодезических измерений	0.1	Закрепление отсутствует
21	451641.31	2222729.15	Метод спутниковых геодезических измерений	0.1	Закрепление отсутствует
22	451638.43	2222729.78	Метод спутниковых геодезических измерений	0.1	Закрепление отсутствует
23	451635.91	2222721.64	Метод спутниковых геодезических измерений	0.1	Закрепление отсутствует
24	451634.13	2222713.97	Метод спутниковых геодезических измерений	0.1	Закрепление отсутствует
25	451632.80	2222706.76	Метод спутниковых геодезических измерений	0.1	Закрепление отсутствует

26	451625.14	2222670.70	Метод спутниковых геодезических измерений	0.1	Закрепление отсутствует
27	451622.48	2222659.06	Метод спутниковых геодезических измерений	0.1	Закрепление отсутствует
28	451620.00	2222652.56	Метод спутниковых геодезических измерений	0.1	Закрепление отсутствует
29	451614.49	2222638.22	Метод спутниковых геодезических измерений	0.1	Закрепление отсутствует
30	451613.90	2222627.64	Метод спутниковых геодезических измерений	0.1	Закрепление отсутствует
31	451610.66	2222609.11	Метод спутниковых геодезических измерений	0.1	Закрепление отсутствует
32	451604.61	2222577.81	Метод спутниковых геодезических измерений	0.1	Закрепление отсутствует
33	451603.73	2222569.36	Метод спутниковых геодезических измерений	0.1	Закрепление отсутствует
34	451607.63	2222568.38	Метод спутниковых геодезических измерений	0.1	Закрепление отсутствует
35	451608.96	2222568.09	Метод спутниковых геодезических измерений	0.1	Закрепление отсутствует
36	451609.60	2222567.65	Метод спутниковых геодезических измерений	0.1	Закрепление отсутствует
37	451610.04	2222567.01	Метод спутниковых геодезических измерений	0.1	Закрепление отсутствует
38	451610.17	2222565.97	Метод спутниковых геодезических измерений	0.1	Закрепление отсутствует
39	451607.65	2222547.78	Метод спутниковых геодезических измерений	0.1	Закрепление отсутствует

40	451603.49	2222531.20	Метод спутниковых геодезических измерений	0.1	Закрепление отсутствует
41	451601.58	2222525.96	Метод спутниковых геодезических измерений	0.1	Закрепление отсутствует
42	451598.46	2222518.47	Метод спутниковых геодезических измерений	0.1	Закрепление отсутствует
43	451586.41	2222499.58	Метод спутниковых геодезических измерений	0.1	Закрепление отсутствует
44	451582.89	2222495.49	Метод спутниковых геодезических измерений	0.1	Закрепление отсутствует
45	451578.24	2222486.25	Метод спутниковых геодезических измерений	0.1	Закрепление отсутствует
46	451575.48	2222480.13	Метод спутниковых геодезических измерений	0.1	Закрепление отсутствует
47	451573.77	2222472.53	Метод спутниковых геодезических измерений	0.1	Закрепление отсутствует
48	451572.70	2222463.22	Метод спутниковых геодезических измерений	0.1	Закрепление отсутствует
49	451573.07	2222455.44	Метод спутниковых геодезических измерений	0.1	Закрепление отсутствует
50	451572.92	2222454.58	Метод спутниковых геодезических измерений	0.1	Закрепление отсутствует
51	451572.48	2222453.94	Метод спутниковых геодезических измерений	0.1	Закрепление отсутствует
52	451571.84	2222453.50	Метод спутниковых геодезических измерений	0.1	Закрепление отсутствует
53	451568.57	2222452.70	Метод спутниковых геодезических измерений	0.1	Закрепление отсутствует

54	451550.75	2222448.48	Метод спутниковых геодезических измерений	0.1	Закрепление отсутствует
55	451529.95	2222444.45	Метод спутниковых геодезических измерений	0.1	Закрепление отсутствует
56	451512.27	2222442.68	Метод спутниковых геодезических измерений	0.1	Закрепление отсутствует
57	451492.69	2222442.83	Метод спутниковых геодезических измерений	0.1	Закрепление отсутствует
58	451467.05	2222446.61	Метод спутниковых геодезических измерений	0.1	Закрепление отсутствует
59	451441.07	2222452.67	Метод спутниковых геодезических измерений	0.1	Закрепление отсутствует
60	451420.06	2222459.94	Метод спутниковых геодезических измерений	0.1	Закрепление отсутствует
61	451402.68	2222466.32	Метод спутниковых геодезических измерений	0.1	Закрепление отсутствует
62	451391.26	2222470.33	Метод спутниковых геодезических измерений	0.1	Закрепление отсутствует
63	451377.40	2222474.84	Метод спутниковых геодезических измерений	0.1	Закрепление отсутствует
64	451365.83	2222479.27	Метод спутниковых геодезических измерений	0.1	Закрепление отсутствует
65	451357.21	2222483.36	Метод спутниковых геодезических измерений	0.1	Закрепление отсутствует
66	451353.81	2222485.07	Метод спутниковых геодезических измерений	0.1	Закрепление отсутствует
67	451362.30	2222473.68	Метод спутниковых геодезических измерений	0.1	Закрепление отсутствует

68	451363.49	2222471.48	Метод спутниковых геодезических измерений	0.1	Закрепление отсутствует
69	451367.33	2222462.02	Метод спутниковых геодезических измерений	0.1	Закрепление отсутствует
70	451385.48	2222448.63	Метод спутниковых геодезических измерений	0.1	Закрепление отсутствует
71	451402.32	2222442.73	Метод спутниковых геодезических измерений	0.1	Закрепление отсутствует
72	451404.30	2222442.49	Метод спутниковых геодезических измерений	0.1	Закрепление отсутствует
73	451404.94	2222442.05	Метод спутниковых геодезических измерений	0.1	Закрепление отсутствует
74	451405.38	2222441.41	Метод спутниковых геодезических измерений	0.1	Закрепление отсутствует
75	451405.53	2222440.64	Метод спутниковых геодезических измерений	0.1	Закрепление отсутствует
76	451405.38	2222439.88	Метод спутниковых геодезических измерений	0.1	Закрепление отсутствует
77	451404.94	2222439.23	Метод спутниковых геодезических измерений	0.1	Закрепление отсутствует
78	451404.30	2222438.79	Метод спутниковых геодезических измерений	0.1	Закрепление отсутствует
79	451403.53	2222438.65	Метод спутниковых геодезических измерений	0.1	Закрепление отсутствует
80	451401.26	2222438.86	Метод спутниковых геодезических измерений	0.1	Закрепление отсутствует
81	451383.76	2222444.99	Метод спутниковых геодезических измерений	0.1	Закрепление отсутствует

82	451382.06	2222446.18	Метод спутниковых геодезических измерений	0.1	Закрепление отсутствует
83	451364.50	2222459.13	Метод спутниковых геодезических измерений	0.1	Закрепление отсутствует
84	451363.84	2222459.99	Метод спутниковых геодезических измерений	0.1	Закрепление отсутствует
85	451360.89	2222467.25	Метод спутниковых геодезических измерений	0.1	Закрепление отсутствует
86	451358.48	2222464.07	Метод спутниковых геодезических измерений	0.1	Закрепление отсутствует
87	451349.16	2222449.63	Метод спутниковых геодезических измерений	0.1	Закрепление отсутствует
88	451348.60	2222449.05	Метод спутниковых геодезических измерений	0.1	Закрепление отсутствует
89	451339.69	2222443.01	Метод спутниковых геодезических измерений	0.1	Закрепление отсутствует
90	451326.68	2222425.48	Метод спутниковых геодезических измерений	0.1	Закрепление отсутствует
91	451316.24	2222409.74	Метод спутниковых геодезических измерений	0.1	Закрепление отсутствует
92	451320.82	2222406.07	Метод спутниковых геодезических измерений	0.1	Закрепление отсутствует
93	451325.24	2222402.22	Метод спутниковых геодезических измерений	0.1	Закрепление отсутствует
94	451339.53	2222390.70	Метод спутниковых геодезических измерений	0.1	Закрепление отсутствует
95	451342.82	2222388.04	Метод спутниковых геодезических измерений	0.1	Закрепление отсутствует

96	451360.32	2222388.24	Метод спутниковых геодезических измерений	0.1	Закрепление отсутствует
97	451365.91	2222388.09	Метод спутниковых геодезических измерений	0.1	Закрепление отсутствует
98	451366.55	2222387.97	Метод спутниковых геодезических измерений	0.1	Закрепление отсутствует
99	451371.70	2222386.03	Метод спутниковых геодезических измерений	0.1	Закрепление отсутствует
100	451379.96	2222381.19	Метод спутниковых геодезических измерений	0.1	Закрепление отсутствует
101	451398.46	2222368.58	Метод спутниковых геодезических измерений	0.1	Закрепление отсутствует
102	451405.27	2222363.93	Метод спутниковых геодезических измерений	0.1	Закрепление отсутствует
103	451417.65	2222357.32	Метод спутниковых геодезических измерений	0.1	Закрепление отсутствует
104	451441.06	2222341.04	Метод спутниковых геодезических измерений	0.1	Закрепление отсутствует
105	451445.09	2222338.25	Метод спутниковых геодезических измерений	0.1	Закрепление отсутствует
106	451469.98	2222321.47	Метод спутниковых геодезических измерений	0.1	Закрепление отсутствует
107	451485.01	2222311.28	Метод спутниковых геодезических измерений	0.1	Закрепление отсутствует
108	451493.95	2222305.42	Метод спутниковых геодезических измерений	0.1	Закрепление отсутствует
109	451508.67	2222292.82	Метод спутниковых геодезических измерений	0.1	Закрепление отсутствует

110	451515.62	2222299.49	Метод спутниковых геодезических измерений	0.1	Закрепление отсутствует
111	451517.84	2222303.08	Метод спутниковых геодезических измерений	0.1	Закрепление отсутствует
112	451517.21	2222303.91	Метод спутниковых геодезических измерений	0.1	Закрепление отсутствует
113	451517.06	2222304.68	Метод спутниковых геодезических измерений	0.1	Закрепление отсутствует
114	451517.21	2222305.45	Метод спутниковых геодезических измерений	0.1	Закрепление отсутствует
115	451517.65	2222306.09	Метод спутниковых геодезических измерений	0.1	Закрепление отсутствует
116	451518.29	2222306.53	Метод спутниковых геодезических измерений	0.1	Закрепление отсутствует
117	451519.06	2222306.67	Метод спутниковых геодезических измерений	0.1	Закрепление отсутствует
118	451519.93	2222306.46	Метод спутниковых геодезических измерений	0.1	Закрепление отсутствует
119	451529.45	2222321.86	Метод спутниковых геодезических измерений	0.1	Закрепление отсутствует
120	451542.40	2222346.68	Метод спутниковых геодезических измерений	0.1	Закрепление отсутствует
121	451543.40	2222347.60	Метод спутниковых геодезических измерений	0.1	Закрепление отсутствует
122	451544.17	2222347.75	Метод спутниковых геодезических измерений	0.1	Закрепление отсутствует
123	451544.86	2222347.63	Метод спутниковых геодезических измерений	0.1	Закрепление отсутствует

124	451558.00	2222342.84	Метод спутниковых геодезических измерений	0.1	Закрепление отсутствует
125	451569.92	2222338.09	Метод спутниковых геодезических измерений	0.1	Закрепление отсутствует
126	451573.24	2222335.74	Метод спутниковых геодезических измерений	0.1	Закрепление отсутствует
127	451573.68	2222335.09	Метод спутниковых геодезических измерений	0.1	Закрепление отсутствует
128	451573.83	2222334.33	Метод спутниковых геодезических измерений	0.1	Закрепление отсутствует
129	451573.68	2222333.56	Метод спутниковых геодезических измерений	0.1	Закрепление отсутствует
130	451573.24	2222332.92	Метод спутниковых геодезических измерений	0.1	Закрепление отсутствует
131	451572.60	2222332.48	Метод спутниковых геодезических измерений	0.1	Закрепление отсутствует
132	451571.83	2222332.33	Метод спутниковых геодезических измерений	0.1	Закрепление отсутствует
133	451571.06	2222332.48	Метод спутниковых геодезических измерений	0.1	Закрепление отсутствует
134	451568.21	2222334.47	Метод спутниковых геодезических измерений	0.1	Закрепление отсутствует
135	451556.60	2222339.09	Метод спутниковых геодезических измерений	0.1	Закрепление отсутствует
136	451545.13	2222343.27	Метод спутниковых геодезических измерений	0.1	Закрепление отсутствует
137	451532.89	2222319.82	Метод спутниковых геодезических измерений	0.1	Закрепление отсутствует

138	451522.09	2222302.35	Метод спутниковых геодезических измерений	0.1	Закрепление отсутствует
139	451518.57	2222296.78	Метод спутниковых геодезических измерений	0.1	Закрепление отсутствует
140	451511.58	2222290.06	Метод спутниковых геодезических измерений	0.1	Закрепление отсутствует
141	451522.66	2222278.50	Метод спутниковых геодезических измерений	0.1	Закрепление отсутствует
142	451527.71	2222272.57	Метод спутниковых геодезических измерений	0.1	Закрепление отсутствует
143	451542.61	2222262.33	Метод спутниковых геодезических измерений	0.1	Закрепление отсутствует
144	451550.18	2222259.00	Метод спутниковых геодезических измерений	0.1	Закрепление отсутствует
145	451557.85	2222255.88	Метод спутниковых геодезических измерений	0.1	Закрепление отсутствует
146	451563.73	2222253.19	Метод спутниковых геодезических измерений	0.1	Закрепление отсутствует
147	451567.29	2222253.12	Метод спутниковых геодезических измерений	0.1	Закрепление отсутствует
148	451572.10	2222252.14	Метод спутниковых геодезических измерений	0.1	Закрепление отсутствует
149	451581.60	2222268.53	Метод спутниковых геодезических измерений	0.1	Закрепление отсутствует
150	451591.24	2222285.43	Метод спутниковых геодезических измерений	0.1	Закрепление отсутствует
151	451599.73	2222296.73	Метод спутниковых геодезических измерений	0.1	Закрепление отсутствует

152	451607.72	2222308.66	Метод спутниковых геодезических измерений	0.1	Закрепление отсутствует
153	451622.68	2222323.93	Метод спутниковых геодезических измерений	0.1	Закрепление отсутствует
154	451637.16	2222335.58	Метод спутниковых геодезических измерений	0.1	Закрепление отсутствует
155	451641.98	2222338.82	Метод спутниковых геодезических измерений	0.1	Закрепление отсутствует
156	451654.07	2222341.30	Метод спутниковых геодезических измерений	0.1	Закрепление отсутствует
157	451682.03	2222340.77	Метод спутниковых геодезических измерений	0.1	Закрепление отсутствует
158	451693.29	2222341.34	Метод спутниковых геодезических измерений	0.1	Закрепление отсутствует
159	451713.86	2222341.02	Метод спутниковых геодезических измерений	0.1	Закрепление отсутствует
160	451727.74	2222341.68	Метод спутниковых геодезических измерений	0.1	Закрепление отсутствует
161	451748.55	2222342.29	Метод спутниковых геодезических измерений	0.1	Закрепление отсутствует
162	451757.65	2222342.00	Метод спутниковых геодезических измерений	0.1	Закрепление отсутствует
163	451763.86	2222341.03	Метод спутниковых геодезических измерений	0.1	Закрепление отсутствует
164	451788.02	2222341.28	Метод спутниковых геодезических измерений	0.1	Закрепление отсутствует
165	451806.14	2222339.02	Метод спутниковых геодезических измерений	0.1	Закрепление отсутствует

166	451837.95	2222335.32	Метод спутниковых геодезических измерений	0.1	Закрепление отсутствует
167	451852.98	2222334.05	Метод спутниковых геодезических измерений	0.1	Закрепление отсутствует
168	451875.57	2222337.10	Метод спутниковых геодезических измерений	0.1	Закрепление отсутствует
169	451891.11	2222340.95	Метод спутниковых геодезических измерений	0.1	Закрепление отсутствует
170	451908.72	2222345.22	Метод спутниковых геодезических измерений	0.1	Закрепление отсутствует
171	451924.47	2222348.56	Метод спутниковых геодезических измерений	0.1	Закрепление отсутствует
172	451925.24	2222348.41	Метод спутниковых геодезических измерений	0.1	Закрепление отсутствует
173	451925.88	2222347.97	Метод спутниковых геодезических измерений	0.1	Закрепление отсутствует
174	451926.32	2222347.33	Метод спутниковых геодезических измерений	0.1	Закрепление отсутствует
175	451926.47	2222346.56	Метод спутниковых геодезических измерений	0.1	Закрепление отсутствует
176	451926.32	2222345.79	Метод спутниковых геодезических измерений	0.1	Закрепление отсутствует
177	451925.88	2222345.15	Метод спутниковых геодезических измерений	0.1	Закрепление отсутствует
178	451925.24	2222344.71	Метод спутниковых геодезических измерений	0.1	Закрепление отсутствует
179	451911.49	2222341.73	Метод спутниковых геодезических измерений	0.1	Закрепление отсутствует

180	451912.72	2222337.60	Метод спутниковых геодезических измерений	0.1	Закрепление отсутствует
181	451912.56	2222336.83	Метод спутниковых геодезических измерений	0.1	Закрепление отсутствует
182	451912.12	2222336.19	Метод спутниковых геодезических измерений	0.1	Закрепление отсутствует
183	451911.48	2222335.75	Метод спутниковых геодезических измерений	0.1	Закрепление отсутствует
184	451910.71	2222335.60	Метод спутниковых геодезических измерений	0.1	Закрепление отсутствует
185	451909.94	2222335.75	Метод спутниковых геодезических измерений	0.1	Закрепление отсутствует
186	451909.30	2222336.19	Метод спутниковых геодезических измерений	0.1	Закрепление отсутствует
187	451908.86	2222336.83	Метод спутниковых геодезических измерений	0.1	Закрепление отсутствует
188	451907.58	2222340.83	Метод спутниковых геодезических измерений	0.1	Закрепление отсутствует
189	451892.06	2222337.06	Метод спутниковых геодезических измерений	0.1	Закрепление отсутствует
190	451876.22	2222333.15	Метод спутниковых геодезических измерений	0.1	Закрепление отсутствует
191	451853.03	2222330.04	Метод спутниковых геодезических измерений	0.1	Закрепление отсутствует
192	451839.84	2222331.15	Метод спутниковых геодезических измерений	0.1	Закрепление отсутствует
193	451839.91	2222329.19	Метод спутниковых геодезических измерений	0.1	Закрепление отсутствует

194	451839.76	2222328.42	Метод спутниковых геодезических измерений	0.1	Закрепление отсутствует
195	451839.32	2222327.78	Метод спутниковых геодезических измерений	0.1	Закрепление отсутствует
196	451838.68	2222327.34	Метод спутниковых геодезических измерений	0.1	Закрепление отсутствует
197	451837.91	2222327.19	Метод спутниковых геодезических измерений	0.1	Закрепление отсутствует
198	451837.14	2222327.34	Метод спутниковых геодезических измерений	0.1	Закрепление отсутствует
199	451836.50	2222327.78	Метод спутниковых геодезических измерений	0.1	Закрепление отсутствует
200	451836.06	2222328.42	Метод спутниковых геодезических измерений	0.1	Закрепление отсутствует
201	451835.91	2222329.11	Метод спутниковых геодезических измерений	0.1	Закрепление отсутствует
202	451835.82	2222331.55	Метод спутниковых геодезических измерений	0.1	Закрепление отсутствует
203	451807.85	2222334.79	Метод спутниковых геодезических измерений	0.1	Закрепление отсутствует
204	451807.93	2222331.67	Метод спутниковых геодезических измерений	0.1	Закрепление отсутствует
205	451807.81	2222330.58	Метод спутниковых геодезических измерений	0.1	Закрепление отсутствует
206	451807.37	2222329.94	Метод спутниковых геодезических измерений	0.1	Закрепление отсутствует
207	451806.73	2222329.50	Метод спутниковых геодезических измерений	0.1	Закрепление отсутствует

208	451805.96	2222329.35	Метод спутниковых геодезических измерений	0.1	Закрепление отсутствует
209	451805.19	2222329.50	Метод спутниковых геодезических измерений	0.1	Закрепление отсутствует
210	451804.55	2222329.94	Метод спутниковых геодезических измерений	0.1	Закрепление отсутствует
211	451804.11	2222330.58	Метод спутниковых геодезических измерений	0.1	Закрепление отсутствует
212	451803.83	2222332.02	Метод спутниковых геодезических измерений	0.1	Закрепление отсутствует
213	451803.86	2222335.27	Метод спутниковых геодезических измерений	0.1	Закрепление отсутствует
214	451787.66	2222337.29	Метод спутниковых геодезических измерений	0.1	Закрепление отсутствует
215	451763.74	2222337.03	Метод спутниковых геодезических измерений	0.1	Закрепление отсутствует
216	451759.85	2222337.60	Метод спутниковых геодезических измерений	0.1	Закрепление отсутствует
217	451760.52	2222334.04	Метод спутниковых геодезических измерений	0.1	Закрепление отсутствует
218	451760.37	2222333.27	Метод спутниковых геодезических измерений	0.1	Закрепление отсутствует
219	451759.93	2222332.63	Метод спутниковых геодезических измерений	0.1	Закрепление отсутствует
220	451759.29	2222332.19	Метод спутниковых геодезических измерений	0.1	Закрепление отсутствует
221	451758.52	2222332.04	Метод спутниковых геодезических измерений	0.1	Закрепление отсутствует

222	451757.75	2222332.19	Метод спутниковых геодезических измерений	0.1	Закрепление отсутствует
223	451757.11	2222332.63	Метод спутниковых геодезических измерений	0.1	Закрепление отсутствует
224	451756.67	2222333.27	Метод спутниковых геодезических измерений	0.1	Закрепление отсутствует
225	451755.69	2222338.07	Метод спутниковых геодезических измерений	0.1	Закрепление отсутствует
226	451748.55	2222338.29	Метод спутниковых геодезических измерений	0.1	Закрепление отсутствует
227	451727.88	2222337.68	Метод спутниковых геодезических измерений	0.1	Закрепление отсутствует
228	451713.86	2222337.02	Метод спутниковых геодезических измерений	0.1	Закрепление отсутствует
229	451693.30	2222337.34	Метод спутниковых геодезических измерений	0.1	Закрепление отсутствует
230	451682.06	2222336.77	Метод спутниковых геодезических измерений	0.1	Закрепление отсутствует
231	451654.22	2222337.30	Метод спутниковых геодезических измерений	0.1	Закрепление отсутствует
232	451643.54	2222335.09	Метод спутниковых геодезических измерений	0.1	Закрепление отсутствует
233	451639.60	2222332.41	Метод спутниковых геодезических измерений	0.1	Закрепление отсутствует
234	451625.44	2222321.04	Метод спутниковых геодезических измерений	0.1	Закрепление отсутствует
235	451612.39	2222307.71	Метод спутниковых геодезических измерений	0.1	Закрепление отсутствует

236	451614.77	2222306.26	Метод спутниковых геодезических измерений	0.1	Закрепление отсутствует
237	451615.21	2222305.62	Метод спутниковых геодезических измерений	0.1	Закрепление отсутствует
238	451615.36	2222304.85	Метод спутниковых геодезических измерений	0.1	Закрепление отсутствует
239	451615.21	2222304.08	Метод спутниковых геодезических измерений	0.1	Закрепление отсутствует
240	451614.77	2222303.44	Метод спутниковых геодезических измерений	0.1	Закрепление отсутствует
241	451614.13	2222303.00	Метод спутниковых геодезических измерений	0.1	Закрепление отсутствует
242	451613.36	2222302.85	Метод спутниковых геодезических измерений	0.1	Закрепление отсутствует
243	451612.59	2222303.00	Метод спутниковых геодезических измерений	0.1	Закрепление отсутствует
244	451609.78	2222304.60	Метод спутниковых геодезических измерений	0.1	Закрепление отсутствует
245	451603.02	2222294.47	Метод спутниковых геодезических измерений	0.1	Закрепление отсутствует
246	451594.52	2222283.13	Метод спутниковых геодезических измерений	0.1	Закрепление отсутствует
247	451586.06	2222268.27	Метод спутниковых геодезических измерений	0.1	Закрепление отсутствует
248	451590.06	2222265.84	Метод спутниковых геодезических измерений	0.1	Закрепление отсутствует
249	451590.50	2222265.20	Метод спутниковых геодезических измерений	0.1	Закрепление отсутствует

250	451590.65	2222264.43	Метод спутниковых геодезических измерений	0.1	Закрепление отсутствует
251	451590.50	2222263.66	Метод спутниковых геодезических измерений	0.1	Закрепление отсутствует
252	451590.06	2222263.02	Метод спутниковых геодезических измерений	0.1	Закрепление отсутствует
253	451589.42	2222262.58	Метод спутниковых геодезических измерений	0.1	Закрепление отсутствует
254	451588.65	2222262.43	Метод спутниковых геодезических измерений	0.1	Закрепление отсутствует
255	451587.88	2222262.58	Метод спутниковых геодезических измерений	0.1	Закрепление отсутствует
256	451584.07	2222264.79	Метод спутниковых геодезических измерений	0.1	Закрепление отсутствует
257	451575.26	2222249.62	Метод спутниковых геодезических измерений	0.1	Закрепление отсутствует
258	451577.47	2222247.76	Метод спутниковых геодезических измерений	0.1	Закрепление отсутствует
259	451577.91	2222247.11	Метод спутниковых геодезических измерений	0.1	Закрепление отсутствует
260	451578.06	2222246.35	Метод спутниковых геодезических измерений	0.1	Закрепление отсутствует
261	451577.78	2222245.32	Метод спутниковых геодезических измерений	0.1	Закрепление отсутствует
262	451553.97	2222205.30	Метод спутниковых геодезических измерений	0.1	Закрепление отсутствует
263	451550.24	2222199.69	Метод спутниковых геодезических измерений	0.1	Закрепление отсутствует

264	451537.89	2222180.51	Метод спутниковых геодезических измерений	0.1	Закрепление отсутствует
265	451485.45	2222097.06	Метод спутниковых геодезических измерений	0.1	Закрепление отсутствует
266	451474.06	2222080.36	Метод спутниковых геодезических измерений	0.1	Закрепление отсутствует
267	451456.73	2222056.47	Метод спутниковых геодезических измерений	0.1	Закрепление отсутствует
268	451448.34	2222046.12	Метод спутниковых геодезических измерений	0.1	Закрепление отсутствует
269	451445.28	2222040.78	Метод спутниковых геодезических измерений	0.1	Закрепление отсутствует
270	451439.15	2222030.22	Метод спутниковых геодезических измерений	0.1	Закрепление отсутствует
271	451435.91	2222023.24	Метод спутниковых геодезических измерений	0.1	Закрепление отсутствует
272	451433.82	2222018.38	Метод спутниковых геодезических измерений	0.1	Закрепление отсутствует
273	451433.53	2222017.36	Метод спутниковых геодезических измерений	0.1	Закрепление отсутствует
274	451433.09	2222016.71	Метод спутниковых геодезических измерений	0.1	Закрепление отсутствует
275	451432.45	2222016.27	Метод спутниковых геодезических измерений	0.1	Закрепление отсутствует
276	451431.68	2222016.13	Метод спутниковых геодезических измерений	0.1	Закрепление отсутствует
277	451430.91	2222016.27	Метод спутниковых геодезических измерений	0.1	Закрепление отсутствует

278	451430.27	2222016.71	Метод спутниковых геодезических измерений	0.1	Закрепление отсутствует
279	451429.83	2222017.36	Метод спутниковых геодезических измерений	0.1	Закрепление отсутствует
280	451429.68	2222018.12	Метод спутниковых геодезических измерений	0.1	Закрепление отсутствует
281	451430.08	2222019.82	Метод спутниковых геодезических измерений	0.1	Закрепление отсутствует
282	451432.24	2222024.85	Метод спутниковых геодезических измерений	0.1	Закрепление отсутствует
283	451435.56	2222031.98	Метод спутниковых геодезических измерений	0.1	Закрепление отсутствует
284	451441.81	2222042.79	Метод спутниковых геодезических измерений	0.1	Закрепление отсутствует
285	451445.14	2222048.52	Метод спутниковых геодезических измерений	0.1	Закрепление отсутствует
286	451453.52	2222058.86	Метод спутниковых геодезических измерений	0.1	Закрепление отсутствует
287	451470.80	2222082.68	Метод спутниковых геодезических измерений	0.1	Закрепление отсутствует
288	451482.13	2222099.29	Метод спутниковых геодезических измерений	0.1	Закрепление отсутствует
289	451533.45	2222180.96	Метод спутниковых геодезических измерений	0.1	Закрепление отсутствует
290	451528.34	2222184.26	Метод спутниковых геодезических измерений	0.1	Закрепление отсутствует
291	451527.90	2222184.91	Метод спутниковых геодезических измерений	0.1	Закрепление отсутствует

292	451527.75	2222185.67	Метод спутниковых геодезических измерений	0.1	Закрепление отсутствует
293	451527.90	2222186.44	Метод спутниковых геодезических измерений	0.1	Закрепление отсутствует
294	451528.34	2222187.08	Метод спутниковых геодезических измерений	0.1	Закрепление отсутствует
295	451528.98	2222187.52	Метод спутниковых геодезических измерений	0.1	Закрепление отсутствует
296	451529.75	2222187.67	Метод спутниковых геодезических измерений	0.1	Закрепление отсутствует
297	451530.52	2222187.52	Метод спутниковых геодезических измерений	0.1	Закрепление отсутствует
298	451535.59	2222184.34	Метод спутниковых геодезических измерений	0.1	Закрепление отсутствует
299	451545.76	2222200.13	Метод спутниковых геодезических измерений	0.1	Закрепление отсутствует
300	451539.76	2222203.76	Метод спутниковых геодезических измерений	0.1	Закрепление отсутствует
301	451539.32	2222204.40	Метод спутниковых геодезических измерений	0.1	Закрепление отсутствует
302	451539.17	2222205.17	Метод спутниковых геодезических измерений	0.1	Закрепление отсутствует
303	451539.32	2222205.93	Метод спутниковых геодезических измерений	0.1	Закрепление отсутствует
304	451539.76	2222206.58	Метод спутниковых геодезических измерений	0.1	Закрепление отсутствует
305	451540.40	2222207.01	Метод спутниковых геодезических измерений	0.1	Закрепление отсутствует

306	451541.17	2222207.16	Метод спутниковых геодезических измерений	0.1	Закрепление отсутствует
307	451541.94	2222207.01	Метод спутниковых геодезических измерений	0.1	Закрепление отсутствует
308	451547.96	2222203.48	Метод спутниковых геодезических измерений	0.1	Закрепление отсутствует
309	451550.56	2222207.39	Метод спутниковых геодезических измерений	0.1	Закрепление отсутствует
310	451573.47	2222245.91	Метод спутниковых геодезических измерений	0.1	Закрепление отсутствует
311	451570.48	2222248.42	Метод спутниковых геодезических измерений	0.1	Закрепление отсутствует
312	451566.70	2222249.16	Метод спутниковых геодезических измерений	0.1	Закрепление отсутствует
313	451563.26	2222249.20	Метод спутниковых геодезических измерений	0.1	Закрепление отсутствует
314	451562.45	2222249.37	Метод спутниковых геодезических измерений	0.1	Закрепление отсутствует
315	451556.23	2222252.21	Метод спутниковых геодезических измерений	0.1	Закрепление отсутствует
316	451548.63	2222255.31	Метод спутниковых геодезических измерений	0.1	Закрепление отсутствует
317	451540.50	2222258.93	Метод спутниковых геодезических измерений	0.1	Закрепление отсутствует
318	451524.95	2222269.66	Метод спутниковых геодезических измерений	0.1	Закрепление отсутствует
319	451519.66	2222275.86	Метод спутниковых геодезических измерений	0.1	Закрепление отсутствует

320	451507.38	2222288.67	Метод спутниковых геодезических измерений	0.1	Закрепление отсутствует
321	451491.44	2222302.30	Метод спутниковых геодезических измерений	0.1	Закрепление отсутствует
322	451484.41	2222306.89	Метод спутниковых геодезических измерений	0.1	Закрепление отсутствует
323	451484.02	2222306.07	Метод спутниковых геодезических измерений	0.1	Закрепление отсутствует
324	451483.53	2222305.28	Метод спутниковых геодезических измерений	0.1	Закрепление отсутствует
325	451482.89	2222304.84	Метод спутниковых геодезических измерений	0.1	Закрепление отсутствует
326	451482.12	2222304.69	Метод спутниковых геодезических измерений	0.1	Закрепление отсутствует
327	451481.35	2222304.84	Метод спутниковых геодезических измерений	0.1	Закрепление отсутствует
328	451480.71	2222305.28	Метод спутниковых геодезических измерений	0.1	Закрепление отсутствует
329	451480.27	2222305.92	Метод спутниковых геодезических измерений	0.1	Закрепление отсутствует
330	451480.12	2222306.69	Метод спутниковых геодезических измерений	0.1	Закрепление отсутствует
331	451480.22	2222307.31	Метод спутниковых геодезических измерений	0.1	Закрепление отсутствует
332	451480.48	2222308.11	Метод спутниковых геодезических измерений	0.1	Закрепление отсутствует
333	451481.08	2222309.11	Метод спутниковых геодезических измерений	0.1	Закрепление отсутствует

334	451467.74	2222318.15	Метод спутниковых геодезических измерений	0.1	Закрепление отсутствует
335	451442.83	2222334.94	Метод спутниковых геодезических измерений	0.1	Закрепление отсутствует
336	451440.49	2222336.57	Метод спутниковых геодезических измерений	0.1	Закрепление отсутствует
337	451439.13	2222334.52	Метод спутниковых геодезических измерений	0.1	Закрепление отсутствует
338	451438.49	2222334.08	Метод спутниковых геодезических измерений	0.1	Закрепление отсутствует
339	451437.72	2222333.93	Метод спутниковых геодезических измерений	0.1	Закрепление отсутствует
340	451436.95	2222334.08	Метод спутниковых геодезических измерений	0.1	Закрепление отсутствует
341	451436.31	2222334.52	Метод спутниковых геодезических измерений	0.1	Закрепление отсутствует
342	451435.87	2222335.16	Метод спутниковых геодезических измерений	0.1	Закрепление отсутствует
343	451435.72	2222335.93	Метод спутниковых геодезических измерений	0.1	Закрепление отсутствует
344	451435.87	2222336.69	Метод спутниковых геодезических измерений	0.1	Закрепление отсутствует
345	451437.21	2222338.85	Метод спутниковых геодезических измерений	0.1	Закрепление отсутствует
346	451415.47	2222353.98	Метод спутниковых геодезических измерений	0.1	Закрепление отсутствует
347	451403.10	2222360.57	Метод спутниковых геодезических измерений	0.1	Закрепление отсутствует

348	451397.77	2222364.20	Метод спутниковых геодезических измерений	0.1	Закрепление отсутствует
349	451396.14	2222362.09	Метод спутниковых геодезических измерений	0.1	Закрепление отсутствует
350	451395.50	2222361.66	Метод спутниковых геодезических измерений	0.1	Закрепление отсутствует
351	451394.73	2222361.51	Метод спутниковых геодезических измерений	0.1	Закрепление отсутствует
352	451393.96	2222361.66	Метод спутниковых геодезических измерений	0.1	Закрепление отсутствует
353	451393.32	2222362.09	Метод спутниковых геодезических измерений	0.1	Закрепление отсутствует
354	451392.88	2222362.74	Метод спутниковых геодезических измерений	0.1	Закрепление отсутствует
355	451392.73	2222363.50	Метод спутниковых геодезических измерений	0.1	Закрепление отсутствует
356	451392.88	2222364.27	Метод спутниковых геодезических измерений	0.1	Закрепление отсутствует
357	451394.46	2222366.46	Метод спутниковых геодезических измерений	0.1	Закрепление отсутствует
358	451377.76	2222377.85	Метод спутниковых геодезических измерений	0.1	Закрепление отсутствует
359	451369.83	2222382.49	Метод спутниковых геодезических измерений	0.1	Закрепление отсутствует
360	451365.48	2222384.11	Метод спутниковых геодезических измерений	0.1	Закрепление отсутствует
361	451360.26	2222384.25	Метод спутниковых геодезических измерений	0.1	Закрепление отсутствует

362	451342.12	2222384.04	Метод спутниковых геодезических измерений	0.1	Закрепление отсутствует
363	451341.35	2222384.18	Метод спутниковых геодезических измерений	0.1	Закрепление отсутствует
364	451337.01	2222387.58	Метод спутниковых геодезических измерений	0.1	Закрепление отсутствует
365	451323.86	2222398.20	Метод спутниковых геодезических измерений	0.1	Закрепление отсутствует
366	451322.21	2222396.12	Метод спутниковых геодезических измерений	0.1	Закрепление отсутствует
367	451313.01	2222383.68	Метод спутниковых геодезических измерений	0.1	Закрепление отсутствует
368	451310.43	2222379.99	Метод спутниковых геодезических измерений	0.1	Закрепление отсутствует
369	451312.30	2222378.72	Метод спутниковых геодезических измерений	0.1	Закрепление отсутствует
370	451312.74	2222378.08	Метод спутниковых геодезических измерений	0.1	Закрепление отсутствует
371	451312.89	2222377.31	Метод спутниковых геодезических измерений	0.1	Закрепление отсутствует
372	451312.74	2222376.55	Метод спутниковых геодезических измерений	0.1	Закрепление отсутствует
373	451312.30	2222375.90	Метод спутниковых геодезических измерений	0.1	Закрепление отсутствует
374	451311.66	2222375.47	Метод спутниковых геодезических измерений	0.1	Закрепление отсутствует
375	451310.89	2222375.32	Метод спутниковых геодезических измерений	0.1	Закрепление отсутствует

376	451310.06	2222375.49	Метод спутниковых геодезических измерений	0.1	Закрепление отсутствует
377	451309.26	2222375.85	Метод спутниковых геодезических измерений	0.1	Закрепление отсутствует
378	451308.14	2222376.70	Метод спутниковых геодезических измерений	0.1	Закрепление отсутствует
379	451305.92	2222373.51	Метод спутниковых геодезических измерений	0.1	Закрепление отсутствует
380	451296.19	2222342.42	Метод спутниковых геодезических измерений	0.1	Закрепление отсутствует
381	451293.30	2222332.34	Метод спутниковых геодезических измерений	0.1	Закрепление отсутствует
382	451288.79	2222312.44	Метод спутниковых геодезических измерений	0.1	Закрепление отсутствует
383	451286.82	2222308.82	Метод спутниковых геодезических измерений	0.1	Закрепление отсутствует
384	451286.08	2222304.75	Метод спутниковых геодезических измерений	0.1	Закрепление отсутствует
385	451287.30	2222304.31	Метод спутниковых геодезических измерений	0.1	Закрепление отсутствует
386	451288.07	2222304.16	Метод спутниковых геодезических измерений	0.1	Закрепление отсутствует
387	451288.71	2222303.72	Метод спутниковых геодезических измерений	0.1	Закрепление отсутствует
388	451289.15	2222303.08	Метод спутниковых геодезических измерений	0.1	Закрепление отсутствует
389	451289.30	2222302.31	Метод спутниковых геодезических измерений	0.1	Закрепление отсутствует

390	451289.15	2222301.54	Метод спутниковых геодезических измерений	0.1	Закрепление отсутствует
391	451288.71	2222300.90	Метод спутниковых геодезических измерений	0.1	Закрепление отсутствует
392	451288.07	2222300.46	Метод спутниковых геодезических измерений	0.1	Закрепление отсутствует
393	451287.54	2222300.32	Метод спутниковых геодезических измерений	0.1	Закрепление отсутствует
394	451287.03	2222300.28	Метод спутниковых геодезических измерений	0.1	Закрепление отсутствует
395	451286.35	2222300.40	Метод спутниковых геодезических измерений	0.1	Закрепление отсутствует
396	451283.27	2222301.52	Метод спутниковых геодезических измерений	0.1	Закрепление отсутствует
397	451282.54	2222301.99	Метод спутниковых геодезических измерений	0.1	Закрепление отсутствует
398	451282.10	2222302.63	Метод спутниковых геодезических измерений	0.1	Закрепление отсутствует
399	451281.95	2222303.40	Метод спутниковых геодезических измерений	0.1	Закрепление отсутствует
400	451282.22	2222306.51	Метод спутниковых геодезических измерений	0.1	Закрепление отсутствует
401	451283.21	2222310.56	Метод спутниковых геодезических измерений	0.1	Закрепление отсутствует
402	451284.96	2222313.62	Метод спутниковых геодезических измерений	0.1	Закрепление отсутствует
403	451289.44	2222333.39	Метод спутниковых геодезических измерений	0.1	Закрепление отсутствует

404	451292.36	2222343.59	Метод спутниковых геодезических измерений	0.1	Закрепление отсутствует
405	451302.24	2222375.17	Метод спутниковых геодезических измерений	0.1	Закрепление отсутствует
406	451306.10	2222380.78	Метод спутниковых геодезических измерений	0.1	Закрепление отсутствует
407	451309.78	2222386.04	Метод спутниковых геодезических измерений	0.1	Закрепление отсутствует
408	451319.01	2222398.53	Метод спутниковых геодезических измерений	0.1	Закрепление отсутствует
409	451320.79	2222400.77	Метод спутниковых геодезических измерений	0.1	Закрепление отсутствует
410	451317.57	2222403.60	Метод спутниковых геодезических измерений	0.1	Закрепление отсутствует
411	451314.08	2222406.35	Метод спутниковых геодезических измерений	0.1	Закрепление отсутствует
412	451307.66	2222391.23	Метод спутниковых геодезических измерений	0.1	Закрепление отсутствует
413	451307.03	2222390.36	Метод спутниковых геодезических измерений	0.1	Закрепление отсутствует
414	451305.74	2222389.18	Метод спутниковых геодезических измерений	0.1	Закрепление отсутствует
415	451304.86	2222388.70	Метод спутниковых геодезических измерений	0.1	Закрепление отсутствует
416	451302.57	2222388.14	Метод спутниковых геодезических измерений	0.1	Закрепление отсутствует
417	451298.74	2222387.95	Метод спутниковых геодезических измерений	0.1	Закрепление отсутствует

418	451296.17	2222388.16	Метод спутниковых геодезических измерений	0.1	Закрепление отсутствует
419	451292.49	2222388.48	Метод спутниковых геодезических измерений	0.1	Закрепление отсутствует
420	451281.50	2222392.39	Метод спутниковых геодезических измерений	0.1	Закрепление отсутствует
421	451279.88	2222392.33	Метод спутниковых геодезических измерений	0.1	Закрепление отсутствует
422	451278.86	2222391.68	Метод спутниковых геодезических измерений	0.1	Закрепление отсутствует
423	451278.09	2222391.53	Метод спутниковых геодезических измерений	0.1	Закрепление отсутствует
424	451277.32	2222391.68	Метод спутниковых геодезических измерений	0.1	Закрепление отсутствует
425	451276.68	2222392.12	Метод спутниковых геодезических измерений	0.1	Закрепление отсутствует
426	451276.24	2222392.76	Метод спутниковых геодезических измерений	0.1	Закрепление отсутствует
427	451276.09	2222393.53	Метод спутниковых геодезических измерений	0.1	Закрепление отсутствует
428	451276.35	2222394.55	Метод спутниковых геодезических измерений	0.1	Закрепление отсутствует
429	451276.78	2222395.18	Метод спутниковых геодезических измерений	0.1	Закрепление отсутствует
430	451277.49	2222395.66	Метод спутниковых геодезических измерений	0.1	Закрепление отсутствует
431	451278.60	2222396.14	Метод спутниковых геодезических измерений	0.1	Закрепление отсутствует

432	451279.23	2222396.29	Метод спутниковых геодезических измерений	0.1	Закрепление отсутствует
433	451281.02	2222396.42	Метод спутниковых геодезических измерений	0.1	Закрепление отсутствует
434	451282.56	2222396.25	Метод спутниковых геодезических измерений	0.1	Закрепление отсутствует
435	451293.57	2222392.34	Метод спутниковых геодезических измерений	0.1	Закрепление отсутствует
436	451296.47	2222392.15	Метод спутниковых геодезических измерений	0.1	Закрепление отсутствует
437	451298.94	2222391.96	Метод спутниковых геодезических измерений	0.1	Закрепление отсутствует
438	451301.82	2222392.08	Метод спутниковых геодезических измерений	0.1	Закрепление отсутствует
439	451303.41	2222392.47	Метод спутниковых геодезических измерений	0.1	Закрепление отсутствует
440	451304.12	2222393.12	Метод спутниковых геодезических измерений	0.1	Закрепление отсутствует
441	451310.62	2222408.44	Метод спутниковых геодезических измерений	0.1	Закрепление отсутствует
442	451311.88	2222410.42	Метод спутниковых геодезических измерений	0.1	Закрепление отсутствует
443	451323.37	2222427.73	Метод спутниковых геодезических измерений	0.1	Закрепление отсутствует
444	451336.68	2222445.67	Метод спутниковых геодезических измерений	0.1	Закрепление отсутствует
445	451337.17	2222446.14	Метод спутниковых геодезических измерений	0.1	Закрепление отсутствует

446	451346.02	2222452.13	Метод спутниковых геодезических измерений	0.1	Закрепление отсутствует
447	451355.25	2222466.42	Метод спутниковых геодезических измерений	0.1	Закрепление отсутствует
448	451359.01	2222471.40	Метод спутниковых геодезических измерений	0.1	Закрепление отсутствует
449	451345.65	2222489.24	Метод спутниковых геодезических измерений	0.1	Закрепление отсутствует
450	451341.30	2222492.32	Метод спутниковых геодезических измерений	0.1	Закрепление отсутствует
451	451328.86	2222502.95	Метод спутниковых геодезических измерений	0.1	Закрепление отсутствует
452	451306.70	2222522.34	Метод спутниковых геодезических измерений	0.1	Закрепление отсутствует
453	451293.22	2222533.16	Метод спутниковых геодезических измерений	0.1	Закрепление отсутствует
454	451284.13	2222540.80	Метод спутниковых геодезических измерений	0.1	Закрепление отсутствует
455	451278.19	2222546.02	Метод спутниковых геодезических измерений	0.1	Закрепление отсутствует
456	451271.95	2222550.84	Метод спутниковых геодезических измерений	0.1	Закрепление отсутствует
457	451267.84	2222554.87	Метод спутниковых геодезических измерений	0.1	Закрепление отсутствует
458	451244.81	2222570.39	Метод спутниковых геодезических измерений	0.1	Закрепление отсутствует
459	451234.65	2222576.76	Метод спутниковых геодезических измерений	0.1	Закрепление отсутствует

460	451211.07	2222593.13	Метод спутниковых геодезических измерений	0.1	Закрепление отсутствует
461	451166.89	2222621.27	Метод спутниковых геодезических измерений	0.1	Закрепление отсутствует
462	451092.80	2222669.40	Метод спутниковых геодезических измерений	0.1	Закрепление отсутствует
463	451092.26	2222669.80	Метод спутниковых геодезических измерений	0.1	Закрепление отсутствует
464	451091.82	2222670.44	Метод спутниковых геодезических измерений	0.1	Закрепление отсутствует
465	451091.67	2222671.21	Метод спутниковых геодезических измерений	0.1	Закрепление отсутствует
466	451091.82	2222671.98	Метод спутниковых геодезических измерений	0.1	Закрепление отсутствует
467	451092.94	2222673.34	Метод спутниковых геодезических измерений	0.1	Закрепление отсутствует
468	451093.26	2222677.49	Метод спутниковых геодезических измерений	0.1	Закрепление отсутствует
469	451093.70	2222678.13	Метод спутниковых геодезических измерений	0.1	Закрепление отсутствует
470	451094.34	2222678.57	Метод спутниковых геодезических измерений	0.1	Закрепление отсутствует
471	451095.11	2222678.72	Метод спутниковых геодезических измерений	0.1	Закрепление отсутствует
472	451095.88	2222678.57	Метод спутниковых геодезических измерений	0.1	Закрепление отсутствует
473	451096.52	2222678.13	Метод спутниковых геодезических измерений	0.1	Закрепление отсутствует

474	451096.96	2222677.49	Метод спутниковых геодезических измерений	0.1	Закрепление отсутствует
475	451097.11	2222676.62	Метод спутниковых геодезических измерений	0.1	Закрепление отсутствует
476	451096.91	2222672.70	Метод спутниковых геодезических измерений	0.1	Закрепление отсутствует
477	451096.59	2222671.71	Метод спутниковых геодезических измерений	0.1	Закрепление отсутствует
478	451169.06	2222624.63	Метод спутниковых геодезических измерений	0.1	Закрепление отсутствует
479	451213.32	2222596.44	Метод спутниковых геодезических измерений	0.1	Закрепление отсутствует
480	451236.89	2222580.06	Метод спутниковых геодезических измерений	0.1	Закрепление отсутствует
481	451247.02	2222573.72	Метод спутниковых геодезических измерений	0.1	Закрепление отсутствует
482	451267.72	2222559.78	Метод спутниковых геодезических измерений	0.1	Закрепление отсутствует
483	451270.51	2222567.43	Метод спутниковых геодезических измерений	0.1	Закрепление отсутствует
484	451271.96	2222573.32	Метод спутниковых геодезических измерений	0.1	Закрепление отсутствует
485	451272.52	2222575.20	Метод спутниковых геодезических измерений	0.1	Закрепление отсутствует
486	451284.11	2222591.48	Метод спутниковых геодезических измерений	0.1	Закрепление отсутствует
487	451287.99	2222595.98	Метод спутниковых геодезических измерений	0.1	Закрепление отсутствует

488	451286.12	2222596.93	Метод спутниковых геодезических измерений	0.1	Закрепление отсутствует
489	451258.34	2222613.12	Метод спутниковых геодезических измерений	0.1	Закрепление отсутствует
490	451247.44	2222619.07	Метод спутниковых геодезических измерений	0.1	Закрепление отсутствует
491	451228.73	2222629.22	Метод спутниковых геодезических измерений	0.1	Закрепление отсутствует
492	451227.06	2222628.32	Метод спутниковых геодезических измерений	0.1	Закрепление отсутствует
493	451226.29	2222628.17	Метод спутниковых геодезических измерений	0.1	Закрепление отсутствует
494	451225.52	2222628.32	Метод спутниковых геодезических измерений	0.1	Закрепление отсутствует
495	451224.88	2222628.76	Метод спутниковых геодезических измерений	0.1	Закрепление отсутствует
496	451224.44	2222629.40	Метод спутниковых геодезических измерений	0.1	Закрепление отсутствует
497	451224.29	2222630.17	Метод спутниковых геодезических измерений	0.1	Закрепление отсутствует
498	451224.09	2222631.52	Метод спутниковых геодезических измерений	0.1	Закрепление отсутствует
499	451223.65	2222632.17	Метод спутниковых геодезических измерений	0.1	Закрепление отсутствует
500	451223.50	2222632.93	Метод спутниковых геодезических измерений	0.1	Закрепление отсутствует
501	451223.65	2222633.70	Метод спутниковых геодезических измерений	0.1	Закрепление отсутствует

502	451224.09	2222634.34	Метод спутниковых геодезических измерений	0.1	Закрепление отсутствует
503	451224.73	2222634.78	Метод спутниковых геодезических измерений	0.1	Закрепление отсутствует
504	451225.50	2222634.93	Метод спутниковых геодезических измерений	0.1	Закрепление отсутствует
505	451226.31	2222634.76	Метод спутниковых геодезических измерений	0.1	Закрепление отсутствует
506	451229.68	2222633.26	Метод спутниковых геодезических измерений	0.1	Закрепление отсутствует
507	451249.36	2222622.58	Метод спутниковых геодезических измерений	0.1	Закрепление отсутствует
508	451260.33	2222616.59	Метод спутниковых геодезических измерений	0.1	Закрепление отсутствует
509	451288.09	2222600.42	Метод спутниковых геодезических измерений	0.1	Закрепление отсутствует
510	451290.51	2222599.19	Метод спутниковых геодезических измерений	0.1	Закрепление отсутствует
511	451292.07	2222601.47	Метод спутниковых геодезических измерений	0.1	Закрепление отсутствует
512	451300.12	2222619.31	Метод спутниковых геодезических измерений	0.1	Закрепление отсутствует
513	451312.59	2222640.14	Метод спутниковых геодезических измерений	0.1	Закрепление отсутствует
514	451313.28	2222640.82	Метод спутниковых геодезических измерений	0.1	Закрепление отсутствует
515	451328.94	2222650.21	Метод спутниковых геодезических измерений	0.1	Закрепление отсутствует

516	451336.46	2222656.73	Метод спутниковых геодезических измерений	0.1	Закрепление отсутствует
517	451330.99	2222660.53	Метод спутниковых геодезических измерений	0.1	Закрепление отсутствует
518	451329.69	2222663.32	Метод спутниковых геодезических измерений	0.1	Закрепление отсутствует
519	451329.69	2222664.79	Метод спутниковых геодезических измерений	0.1	Закрепление отсутствует
520	451354.32	2222728.05	Метод спутниковых геодезических измерений	0.1	Закрепление отсутствует
521	451366.06	2222756.28	Метод спутниковых геодезических измерений	0.1	Закрепление отсутствует
522	451367.62	2222759.91	Метод спутниковых геодезических измерений	0.1	Закрепление отсутствует
523	451366.87	2222760.40	Метод спутниковых геодезических измерений	0.1	Закрепление отсутствует
524	451365.80	2222761.52	Метод спутниковых геодезических измерений	0.1	Закрепление отсутствует
525	451364.99	2222761.85	Метод спутниковых геодезических измерений	0.1	Закрепление отсутствует
526	451364.35	2222762.29	Метод спутниковых геодезических измерений	0.1	Закрепление отсутствует
527	451363.91	2222762.93	Метод спутниковых геодезических измерений	0.1	Закрепление отсутствует
528	451363.76	2222763.70	Метод спутниковых геодезических измерений	0.1	Закрепление отсутствует
529	451363.91	2222764.47	Метод спутниковых геодезических измерений	0.1	Закрепление отсутствует

530	451364.35	2222765.11	Метод спутниковых геодезических измерений	0.1	Закрепление отсутствует
531	451364.99	2222765.55	Метод спутниковых геодезических измерений	0.1	Закрепление отсутствует
532	451365.76	2222765.70	Метод спутниковых геодезических измерений	0.1	Закрепление отсутствует
533	451366.53	2222765.55	Метод спутниковых геодезических измерений	0.1	Закрепление отсутствует
534	451367.72	2222765.05	Метод спутниковых геодезических измерений	0.1	Закрепление отсутствует
535	451368.39	2222764.59	Метод спутниковых геодезических измерений	0.1	Закрепление отсутствует
536	451369.25	2222763.69	Метод спутниковых геодезических измерений	0.1	Закрепление отсутствует
537	451386.82	2222804.57	Метод спутниковых геодезических измерений	0.1	Закрепление отсутствует
538	451393.64	2222824.28	Метод спутниковых геодезических измерений	0.1	Закрепление отсутствует
539	451394.12	2222825.03	Метод спутниковых геодезических измерений	0.1	Закрепление отсутствует
540	451394.76	2222825.47	Метод спутниковых геодезических измерений	0.1	Закрепление отсутствует
541	451395.53	2222825.62	Метод спутниковых геодезических измерений	0.1	Закрепление отсутствует
542	451396.30	2222825.47	Метод спутниковых геодезических измерений	0.1	Закрепление отсутствует
543	451396.94	2222825.03	Метод спутниковых геодезических измерений	0.1	Закрепление отсутствует

544	451397.38	2222824.39	Метод спутниковых геодезических измерений	0.1	Закрепление отсутствует
545	451397.53	2222823.62	Метод спутниковых геодезических измерений	0.1	Закрепление отсутствует
546	451397.42	2222822.97	Метод спутниковых геодезических измерений	0.1	Закрепление отсутствует
547	451390.53	2222803.05	Метод спутниковых геодезических измерений	0.1	Закрепление отсутствует
548	451372.13	2222760.26	Метод спутниковых геодезических измерений	0.1	Закрепление отсутствует
549	451369.75	2222754.73	Метод спутниковых геодезических измерений	0.1	Закрепление отсутствует
550	451358.02	2222726.53	Метод спутниковых геодезических измерений	0.1	Закрепление отсутствует
551	451333.70	2222664.07	Метод спутниковых геодезических измерений	0.1	Закрепление отсутствует
552	451334.03	2222663.24	Метод спутниковых геодезических измерений	0.1	Закрепление отсутствует
553	451339.07	2222659.79	Метод спутниковых геодезических измерений	0.1	Закрепление отсутствует
554	451344.40	2222669.00	Метод спутниковых геодезических измерений	0.1	Закрепление отсутствует
555	451369.97	2222718.46	Метод спутниковых геодезических измерений	0.1	Закрепление отсутствует
556	451370.34	2222718.96	Метод спутниковых геодезических измерений	0.1	Закрепление отсутствует
557	451370.98	2222719.39	Метод спутниковых геодезических измерений	0.1	Закрепление отсутствует

558	451371.75	2222719.54	Метод спутниковых геодезических измерений	0.1	Закрепление отсутствует
559	451372.52	2222719.39	Метод спутниковых геодезических измерений	0.1	Закрепление отсутствует
560	451373.16	2222718.96	Метод спутниковых геодезических измерений	0.1	Закрепление отсутствует
561	451373.60	2222718.31	Метод спутниковых геодезических измерений	0.1	Закрепление отсутствует
562	451373.75	2222717.55	Метод спутниковых геодезических измерений	0.1	Закрепление отсутствует
563	451373.60	2222716.78	Метод спутниковых геодезических измерений	0.1	Закрепление отсутствует
564	451347.93	2222667.13	Метод спутниковых геодезических измерений	0.1	Закрепление отсутствует
565	451341.45	2222655.92	Метод спутниковых геодезических измерений	0.1	Закрепление отсутствует
566	451341.03	2222655.41	Метод спутниковых геодезических измерений	0.1	Закрепление отсутствует
567	451331.15	2222646.87	Метод спутниковых геодезических измерений	0.1	Закрепление отсутствует
568	451315.77	2222637.64	Метод спутниковых геодезических измерений	0.1	Закрепление отсутствует
569	451303.62	2222617.36	Метод спутниковых геодезических измерений	0.1	Закрепление отсутствует
570	451295.47	2222599.36	Метод спутниковых геодезических измерений	0.1	Закрепление отсутствует
571	451292.82	2222595.47	Метод спутниковых геодезических измерений	0.1	Закрепление отсутствует

572	451287.31	2222589.08	Метод спутниковых геодезических измерений	0.1	Закрепление отсутствует
573	451276.02	2222573.23	Метод спутниковых геодезических измерений	0.1	Закрепление отсутствует
574	451274.36	2222566.35	Метод спутниковых геодезических измерений	0.1	Закрепление отсутствует
575	451271.81	2222559.77	Метод спутниковых геодезических измерений	0.1	Закрепление отсутствует
576	451271.24	2222557.14	Метод спутниковых геодезических измерений	0.1	Закрепление отсутствует
577	451274.49	2222553.94	Метод спутниковых геодезических измерений	0.1	Закрепление отсутствует
578	451280.78	2222549.06	Метод спутниковых геодезических измерений	0.1	Закрепление отсутствует
579	451286.75	2222543.82	Метод спутниковых геодезических измерений	0.1	Закрепление отсутствует
580	451295.78	2222536.24	Метод спутниковых геодезических измерений	0.1	Закрепление отсутствует
581	451309.30	2222525.39	Метод спутниковых геодезических измерений	0.1	Закрепление отсутствует
582	451331.49	2222505.97	Метод спутниковых геодезических измерений	0.1	Закрепление отсутствует
583	451343.83	2222495.42	Метод спутниковых геодезических измерений	0.1	Закрепление отсутствует
584	451347.97	2222492.49	Метод спутниковых геодезических измерений	0.1	Закрепление отсутствует
585	451358.99	2222486.94	Метод спутниковых геодезических измерений	0.1	Закрепление отсутствует

586	451367.48	2222482.91	Метод спутниковых геодезических измерений	0.1	Закрепление отсутствует
587	451378.78	2222478.61	Метод спутниковых геодезических измерений	0.1	Закрепление отсутствует
588	451392.56	2222474.12	Метод спутниковых геодезических измерений	0.1	Закрепление отсутствует
589	451404.05	2222470.08	Метод спутниковых геодезических измерений	0.1	Закрепление отсутствует
590	451421.42	2222463.70	Метод спутниковых геодезических измерений	0.1	Закрепление отсутствует
591	451442.08	2222456.54	Метод спутниковых геодезических измерений	0.1	Закрепление отсутствует
592	451467.71	2222450.55	Метод спутниковых геодезических измерений	0.1	Закрепление отсутствует
593	451493.13	2222446.80	Метод спутниковых геодезических измерений	0.1	Закрепление отсутствует
594	451511.98	2222446.67	Метод спутниковых геодезических измерений	0.1	Закрепление отсутствует
595	451529.46	2222448.42	Метод спутниковых геодезических измерений	0.1	Закрепление отсутствует
596	451549.95	2222452.40	Метод спутниковых геодезических измерений	0.1	Закрепление отсутствует
597	451569.00	2222456.92	Метод спутниковых геодезических измерений	0.1	Закрепление отсутствует
598	451568.70	2222463.20	Метод спутниковых геодезических измерений	0.1	Закрепление отсутствует
599	451569.81	2222473.09	Метод спутниковых геодезических измерений	0.1	Закрепление отсутствует

600	451571.12	2222478.99	Метод спутниковых геодезических измерений	0.1	Закрепление отсутствует
601	451570.39	2222479.03	Метод спутниковых геодезических измерений	0.1	Закрепление отсутствует
602	451567.99	2222478.53	Метод спутниковых геодезических измерений	0.1	Закрепление отсутствует
603	451565.87	2222478.32	Метод спутниковых геодезических измерений	0.1	Закрепление отсутствует
604	451565.10	2222478.47	Метод спутниковых геодезических измерений	0.1	Закрепление отсутствует
605	451564.46	2222478.90	Метод спутниковых геодезических измерений	0.1	Закрепление отсутствует
606	451564.02	2222479.55	Метод спутниковых геодезических измерений	0.1	Закрепление отсутствует
607	451563.87	2222480.31	Метод спутниковых геодезических измерений	0.1	Закрепление отсутствует
608	451564.02	2222481.08	Метод спутниковых геодезических измерений	0.1	Закрепление отсутствует
609	451564.46	2222481.72	Метод спутниковых геодезических измерений	0.1	Закрепление отсутствует
610	451565.10	2222482.16	Метод спутниковых геодезических измерений	0.1	Закрепление отсутствует
611	451565.66	2222482.30	Метод спутниковых геодезических измерений	0.1	Закрепление отсутствует
612	451567.47	2222482.50	Метод спутниковых геодезических измерений	0.1	Закрепление отсутствует
613	451569.81	2222482.99	Метод спутниковых геодезических измерений	0.1	Закрепление отсутствует

614	451572.36	2222482.94	Метод спутниковых геодезических измерений	0.1	Закрепление отсутствует
615	451574.61	2222487.94	Метод спутниковых геодезических измерений	0.1	Закрепление отсутствует
616	451579.09	2222496.84	Метод спутниковых геодезических измерений	0.1	Закрепление отсутствует
617	451577.80	2222499.39	Метод спутниковых геодезических измерений	0.1	Закрепление отсутствует
618	451576.96	2222500.09	Метод спутниковых геодезических измерений	0.1	Закрепление отсутствует
619	451576.38	2222500.86	Метод спутниковых геодезических измерений	0.1	Закрепление отсутствует
620	451576.23	2222501.63	Метод спутниковых геодезических измерений	0.1	Закрепление отсутствует
621	451576.38	2222502.40	Метод спутниковых геодезических измерений	0.1	Закрепление отсутствует
622	451576.82	2222503.04	Метод спутниковых геодезических измерений	0.1	Закрепление отсутствует
623	451577.46	2222503.48	Метод спутниковых геодезических измерений	0.1	Закрепление отсутствует
624	451578.23	2222503.63	Метод спутниковых геодезических измерений	0.1	Закрепление отсутствует
625	451579.00	2222503.48	Метод спутниковых геодезических измерений	0.1	Закрепление отсутствует
626	451579.50	2222503.17	Метод спутниковых геодезических измерений	0.1	Закрепление отсутствует
627	451580.40	2222502.43	Метод спутниковых геодезических измерений	0.1	Закрепление отсутствует

628	451581.21	2222501.53	Метод спутниковых геодезических измерений	0.1	Закрепление отсутствует
629	451581.78	2222500.35	Метод спутниковых геодезических измерений	0.1	Закрепление отсутствует
630	451583.27	2222502.08	Метод спутниковых геодезических измерений	0.1	Закрепление отсутствует
631	451594.99	2222520.47	Метод спутниковых геодезических измерений	0.1	Закрепление отсутствует
632	451597.30	2222526.08	Метод спутниковых геодезических измерений	0.1	Закрепление отсутствует
633	451596.72	2222526.56	Метод спутниковых геодезических измерений	0.1	Закрепление отсутствует
634	451596.30	2222527.17	Метод спутниковых геодезических измерений	0.1	Закрепление отсутствует
635	451595.30	2222529.45	Метод спутниковых геодезических измерений	0.1	Закрепление отсутствует
636	451594.84	2222529.77	Метод спутниковых геодезических измерений	0.1	Закрепление отсутствует
637	451594.40	2222530.41	Метод спутниковых геодезических измерений	0.1	Закрепление отсутствует
638	451594.25	2222531.18	Метод спутниковых геодезических измерений	0.1	Закрепление отсутствует
639	451594.40	2222531.95	Метод спутниковых геодезических измерений	0.1	Закрепление отсутствует
640	451594.84	2222532.59	Метод спутниковых геодезических измерений	0.1	Закрепление отсутствует
641	451595.48	2222533.03	Метод спутниковых геодезических измерений	0.1	Закрепление отсутствует

642	451596.25	2222533.17	Метод спутниковых геодезических измерений	0.1	Закрепление отсутствует
643	451597.01	2222533.03	Метод спутниковых геодезических измерений	0.1	Закрепление отсутствует
644	451598.02	2222532.44	Метод спутниковых геодезических измерений	0.1	Закрепление отсутствует
645	451598.55	2222531.81	Метод спутниковых геодезических измерений	0.1	Закрепление отсутствует
646	451599.08	2222530.79	Метод спутниковых геодезических измерений	0.1	Закрепление отсутствует
647	451599.70	2222532.47	Метод спутниковых геодезических измерений	0.1	Закрепление отсутствует
648	451603.74	2222548.64	Метод спутниковых геодезических измерений	0.1	Закрепление отсутствует
649	451605.96	2222564.68	Метод спутниковых геодезических измерений	0.1	Закрепление отсутствует
650	451601.54	2222565.78	Метод спутниковых геодезических измерений	0.1	Закрепление отсутствует
651	451600.79	2222565.98	Метод спутниковых геодезических измерений	0.1	Закрепление отсутствует
652	451600.15	2222566.42	Метод спутниковых геодезических измерений	0.1	Закрепление отсутствует
653	451599.71	2222567.06	Метод спутниковых геодезических измерений	0.1	Закрепление отсутствует
654	451599.57	2222568.04	Метод спутниковых геодезических измерений	0.1	Закрепление отсутствует
655	451600.38	2222575.81	Метод спутниковых геодезических измерений	0.1	Закрепление отсутствует

656	451597.89	2222577.42	Метод спутниковых геодезических измерений	0.1	Закрепление отсутствует
657	451597.38	2222577.90	Метод спутниковых геодезических измерений	0.1	Закрепление отсутствует
658	451596.69	2222578.90	Метод спутниковых геодезических измерений	0.1	Закрепление отсутствует
659	451596.54	2222579.67	Метод спутниковых геодезических измерений	0.1	Закрепление отсутствует
660	451596.69	2222580.44	Метод спутниковых геодезических измерений	0.1	Закрепление отсутствует
661	451597.13	2222581.08	Метод спутниковых геодезических измерений	0.1	Закрепление отсутствует
662	451597.77	2222581.52	Метод спутниковых геодезических измерений	0.1	Закрепление отсутствует
663	451598.54	2222581.66	Метод спутниковых геодезических измерений	0.1	Закрепление отсутствует
664	451599.31	2222581.52	Метод спутниковых геодезических измерений	0.1	Закрепление отсутствует
665	451600.10	2222580.92	Метод спутниковых геодезических измерений	0.1	Закрепление отсутствует
666	451600.99	2222580.17	Метод спутниковых геодезических измерений	0.1	Закрепление отсутствует
667	451606.73	2222609.85	Метод спутниковых геодезических измерений	0.1	Закрепление отсутствует
668	451609.94	2222628.21	Метод спутниковых геодезических измерений	0.1	Закрепление отсутствует
669	451610.64	2222639.36	Метод спутниковых геодезических измерений	0.1	Закрепление отсутствует

670	451616.26	2222653.99	Метод спутниковых геодезических измерений	0.1	Закрепление отсутствует
671	451617.98	2222658.49	Метод спутниковых геодезических измерений	0.1	Закрепление отсутствует
672	451614.69	2222659.51	Метод спутниковых геодезических измерений	0.1	Закрепление отсутствует
673	451614.05	2222659.95	Метод спутниковых геодезических измерений	0.1	Закрепление отсутствует
674	451613.61	2222660.59	Метод спутниковых геодезических измерений	0.1	Закрепление отсутствует
675	451613.46	2222661.36	Метод спутниковых геодезических измерений	0.1	Закрепление отсутствует
676	451613.61	2222662.13	Метод спутниковых геодезических измерений	0.1	Закрепление отсутствует
677	451614.05	2222662.77	Метод спутниковых геодезических измерений	0.1	Закрепление отсутствует
678	451614.69	2222663.21	Метод спутниковых геодезических измерений	0.1	Закрепление отсутствует
679	451615.46	2222663.36	Метод спутниковых геодезических измерений	0.1	Закрепление отсутствует
680	451616.05	2222663.27	Метод спутниковых геодезических измерений	0.1	Закрепление отсутствует
681	451619.14	2222662.32	Метод спутниковых геодезических измерений	0.1	Закрепление отсутствует
682	451620.80	2222669.65	Метод спутниковых геодезических измерений	0.1	Закрепление отсутствует
683	451617.72	2222670.44	Метод спутниковых геодезических измерений	0.1	Закрепление отсутствует

684	451617.08	2222670.88	Метод спутниковых геодезических измерений	0.1	Закрепление отсутствует
685	451616.64	2222671.52	Метод спутниковых геодезических измерений	0.1	Закрепление отсутствует
686	451616.49	2222672.29	Метод спутниковых геодезических измерений	0.1	Закрепление отсутствует
687	451616.64	2222673.06	Метод спутниковых геодезических измерений	0.1	Закрепление отсутствует
688	451617.08	2222673.70	Метод спутниковых геодезических измерений	0.1	Закрепление отсутствует
689	451617.72	2222674.14	Метод спутниковых геодезических измерений	0.1	Закрепление отсутствует
690	451618.49	2222674.29	Метод спутниковых геодезических измерений	0.1	Закрепление отсутствует
691	451621.65	2222673.55	Метод спутниковых геодезических измерений	0.1	Закрепление отсутствует
692	451628.86	2222707.51	Метод спутниковых геодезических измерений	0.1	Закрепление отсутствует
693	451629.76	2222712.39	Метод спутниковых геодезических измерений	0.1	Закрепление отсутствует
694	451628.11	2222712.41	Метод спутниковых геодезических измерений	0.1	Закрепление отсутствует
695	451627.35	2222712.56	Метод спутниковых геодезических измерений	0.1	Закрепление отсутствует
696	451626.71	2222712.99	Метод спутниковых геодезических измерений	0.1	Закрепление отсутствует
697	451626.27	2222713.64	Метод спутниковых геодезических измерений	0.1	Закрепление отсутствует

698	451626.12	2222714.40	Метод спутниковых геодезических измерений	0.1	Закрепление отсутствует
699	451626.27	2222715.17	Метод спутниковых геодезических измерений	0.1	Закрепление отсутствует
700	451626.71	2222715.81	Метод спутниковых геодезических измерений	0.1	Закрепление отсутствует
701	451627.35	2222716.25	Метод спутниковых геодезических измерений	0.1	Закрепление отсутствует
702	451628.13	2222716.40	Метод спутниковых геодезических измерений	0.1	Закрепление отсутствует
703	451630.57	2222716.39	Метод спутниковых геодезических измерений	0.1	Закрепление отсутствует
704	451632.07	2222722.75	Метод спутниковых геодезических измерений	0.1	Закрепление отсутствует
705	451635.13	2222732.67	Метод спутниковых геодезических измерений	0.1	Закрепление отсутствует
706	451636.81	2222740.54	Метод спутниковых геодезических измерений	0.1	Закрепление отсутствует
707	451638.47	2222748.31	Метод спутниковых геодезических измерений	0.1	Закрепление отсутствует
708	451634.36	2222749.25	Метод спутниковых геодезических измерений	0.1	Закрепление отсутствует
709	451633.72	2222749.69	Метод спутниковых геодезических измерений	0.1	Закрепление отсутствует
710	451633.28	2222750.33	Метод спутниковых геодезических измерений	0.1	Закрепление отсутствует
711	451633.13	2222751.10	Метод спутниковых геодезических измерений	0.1	Закрепление отсутствует

712	451633.28	2222751.86	Метод спутниковых геодезических измерений	0.1	Закрепление отсутствует
713	451633.72	2222752.51	Метод спутниковых геодезических измерений	0.1	Закрепление отсутствует
714	451634.36	2222752.94	Метод спутниковых геодезических измерений	0.1	Закрепление отсутствует
715	451635.13	2222753.09	Метод спутниковых геодезических измерений	0.1	Закрепление отсутствует
716	451639.36	2222752.21	Метод спутниковых геодезических измерений	0.1	Закрепление отсутствует
717	451642.62	2222765.73	Метод спутниковых геодезических измерений	0.1	Закрепление отсутствует
718	451639.51	2222769.50	Метод спутниковых геодезических измерений	0.1	Закрепление отсутствует
719	451639.20	2222770.00	Метод спутниковых геодезических измерений	0.1	Закрепление отсутствует
720	451639.05	2222770.77	Метод спутниковых геодезических измерений	0.1	Закрепление отсутствует
721	451639.20	2222771.54	Метод спутниковых геодезических измерений	0.1	Закрепление отсутствует
722	451639.64	2222772.18	Метод спутниковых геодезических измерений	0.1	Закрепление отсутствует
723	451640.28	2222772.62	Метод спутниковых геодезических измерений	0.1	Закрепление отсутствует
724	451641.05	2222772.77	Метод спутниковых геодезических измерений	0.1	Закрепление отсутствует
725	451641.82	2222772.62	Метод спутниковых геодезических измерений	0.1	Закрепление отсутствует

726	451642.59	2222772.04	Метод спутниковых геодезических измерений	0.1	Закрепление отсутствует
727	451643.80	2222770.58	Метод спутниковых геодезических измерений	0.1	Закрепление отсутствует
728	451648.73	2222790.82	Метод спутниковых геодезических измерений	0.1	Закрепление отсутствует
729	451654.71	2222810.79	Метод спутниковых геодезических измерений	0.1	Закрепление отсутствует
730	451662.61	2222834.55	Метод спутниковых геодезических измерений	0.1	Закрепление отсутствует
731	451669.52	2222856.04	Метод спутниковых геодезических измерений	0.1	Закрепление отсутствует
732	451670.01	2222856.84	Метод спутниковых геодезических измерений	0.1	Закрепление отсутствует
733	451670.65	2222857.28	Метод спутниковых геодезических измерений	0.1	Закрепление отсутствует
1	451671.42	2222857.43	Метод спутниковых геодезических измерений	0.1	Закрепление отсутствует
734	451076.10	2223564.00	Метод спутниковых геодезических измерений	0.1	Закрепление отсутствует
735	451077.51	2223562.24	Метод спутниковых геодезических измерений	0.1	Закрепление отсутствует
736	451087.33	2223551.99	Метод спутниковых геодезических измерений	0.1	Закрепление отсутствует
737	451100.02	2223562.95	Метод спутниковых геодезических измерений	0.1	Закрепление отсутствует
738	451118.80	2223582.22	Метод спутниковых геодезических измерений	0.1	Закрепление отсутствует

739	451144.66	2223605.39	Метод спутниковых геодезических измерений	0.1	Закрепление отсутствует
740	451150.24	2223609.36	Метод спутниковых геодезических измерений	0.1	Закрепление отсутствует
741	451186.80	2223631.79	Метод спутниковых геодезических измерений	0.1	Закрепление отсутствует
742	451229.67	2223652.53	Метод спутниковых геодезических измерений	0.1	Закрепление отсутствует
743	451217.37	2223679.40	Метод спутниковых геодезических измерений	0.1	Закрепление отсутствует
744	451215.70	2223683.04	Метод спутниковых геодезических измерений	0.1	Закрепление отсутствует
745	451215.55	2223683.81	Метод спутниковых геодезических измерений	0.1	Закрепление отсутствует
746	451215.70	2223684.58	Метод спутниковых геодезических измерений	0.1	Закрепление отсутствует
747	451216.14	2223685.22	Метод спутниковых геодезических измерений	0.1	Закрепление отсутствует
748	451216.49	2223685.50	Метод спутниковых геодезических измерений	0.1	Закрепление отсутствует
749	451237.79	2223698.84	Метод спутниковых геодезических измерений	0.1	Закрепление отсутствует
750	451255.13	2223705.94	Метод спутниковых геодезических измерений	0.1	Закрепление отсутствует
751	451259.68	2223719.97	Метод спутниковых геодезических измерений	0.1	Закрепление отсутствует
752	451263.33	2223731.75	Метод спутниковых геодезических измерений	0.1	Закрепление отсутствует

753	451287.14	2223804.10	Метод спутниковых геодезических измерений	0.1	Закрепление отсутствует
754	451293.49	2223817.67	Метод спутниковых геодезических измерений	0.1	Закрепление отсутствует
755	451294.32	2223818.57	Метод спутниковых геодезических измерений	0.1	Закрепление отсутствует
756	451380.57	2223866.90	Метод спутниковых геодезических измерений	0.1	Закрепление отсутствует
757	451381.31	2223867.14	Метод спутниковых геодезических измерений	0.1	Закрепление отсутствует
758	451478.21	2223878.73	Метод спутниковых геодезических измерений	0.1	Закрепление отсутствует
759	451478.61	2223878.74	Метод спутниковых геодезических измерений	0.1	Закрепление отсутствует
760	451512.66	2223875.91	Метод спутниковых геодезических измерений	0.1	Закрепление отсутствует
761	451562.00	2223862.07	Метод спутниковых геодезических измерений	0.1	Закрепление отсутствует
762	451562.47	2223861.87	Метод спутниковых геодезических измерений	0.1	Закрепление отсутствует
763	451590.65	2223845.36	Метод спутниковых геодезических измерений	0.1	Закрепление отсутствует
764	451602.34	2223834.66	Метод спутниковых геодезических измерений	0.1	Закрепление отсутствует
765	451607.67	2223827.36	Метод спутниковых геодезических измерений	0.1	Закрепление отсутствует
766	451622.94	2223715.87	Метод спутниковых геодезических измерений	0.1	Закрепление отсутствует

767	451624.72	2223687.18	Метод спутниковых геодезических измерений	0.1	Закрепление отсутствует
768	451618.72	2223670.45	Метод спутниковых геодезических измерений	0.1	Закрепление отсутствует
769	451746.51	2223637.28	Метод спутниковых геодезических измерений	0.1	Закрепление отсутствует
770	451747.18	2223636.95	Метод спутниковых геодезических измерений	0.1	Закрепление отсутствует
771	451981.46	2223467.26	Метод спутниковых геодезических измерений	0.1	Закрепление отсутствует
772	451982.31	2223466.60	Метод спутниковых геодезических измерений	0.1	Закрепление отсутствует
773	451982.75	2223465.95	Метод спутниковых геодезических измерений	0.1	Закрепление отсутствует
774	451982.90	2223465.19	Метод спутниковых геодезических измерений	0.1	Закрепление отсутствует
775	451982.76	2223464.46	Метод спутниковых геодезических измерений	0.1	Закрепление отсутствует
776	451975.26	2223445.50	Метод спутниковых геодезических измерений	0.1	Закрепление отсутствует
777	451974.68	2223443.82	Метод спутниковых геодезических измерений	0.1	Закрепление отсутствует
778	451973.34	2223439.43	Метод спутниковых геодезических измерений	0.1	Закрепление отсутствует
779	451971.91	2223434.76	Метод спутниковых геодезических измерений	0.1	Закрепление отсутствует
780	451974.34	2223433.95	Метод спутниковых геодезических измерений	0.1	Закрепление отсутствует

781	451974.98	2223433.51	Метод спутниковых геодезических измерений	0.1	Закрепление отсутствует
782	451975.42	2223432.87	Метод спутниковых геодезических измерений	0.1	Закрепление отсутствует
783	451975.57	2223432.10	Метод спутниковых геодезических измерений	0.1	Закрепление отсутствует
784	451975.42	2223431.33	Метод спутниковых геодезических измерений	0.1	Закрепление отсутствует
785	451974.98	2223430.69	Метод спутниковых геодезических измерений	0.1	Закрепление отсутствует
786	451974.34	2223430.25	Метод спутниковых геодезических измерений	0.1	Закрепление отсутствует
787	451973.57	2223430.10	Метод спутниковых геодезических измерений	0.1	Закрепление отсутствует
788	451972.94	2223430.20	Метод спутниковых геодезических измерений	0.1	Закрепление отсутствует
789	451970.81	2223430.90	Метод спутниковых геодезических измерений	0.1	Закрепление отсутствует
790	451968.79	2223431.60	Метод спутниковых геодезических измерений	0.1	Закрепление отсутствует
791	451966.55	2223432.31	Метод спутниковых геодезических измерений	0.1	Закрепление отсутствует
792	451965.74	2223432.59	Метод спутниковых геодезических измерений	0.1	Закрепление отсутствует
793	451965.10	2223433.02	Метод спутниковых геодезических измерений	0.1	Закрепление отсутствует
794	451964.66	2223433.67	Метод спутниковых геодезических измерений	0.1	Закрепление отсутствует

795	451964.51	2223434.43	Метод спутниковых геодезических измерений	0.1	Закрепление отсутствует
796	451964.66	2223435.20	Метод спутниковых геодезических измерений	0.1	Закрепление отсутствует
797	451965.10	2223435.84	Метод спутниковых геодезических измерений	0.1	Закрепление отсутствует
798	451965.74	2223436.28	Метод спутниковых геодезических измерений	0.1	Закрепление отсутствует
799	451966.51	2223436.43	Метод спутниковых геодезических измерений	0.1	Закрепление отсутствует
800	451967.14	2223436.33	Метод спутниковых геодезических измерений	0.1	Закрепление отсутствует
801	451968.11	2223436.02	Метод спутниковых геодезических измерений	0.1	Закрепление отсутствует
802	451969.52	2223440.60	Метод спутниковых геодезических измерений	0.1	Закрепление отсутствует
803	451970.86	2223445.00	Метод спутниковых геодезических измерений	0.1	Закрепление отсутствует
804	451971.54	2223446.98	Метод спутниковых геодезических измерений	0.1	Закрепление отсутствует
805	451978.47	2223464.48	Метод спутниковых геодезических измерений	0.1	Закрепление отсутствует
806	451745.14	2223633.50	Метод спутниковых геодезических измерений	0.1	Закрепление отсутствует
807	451615.58	2223667.14	Метод спутниковых геодезических измерений	0.1	Закрепление отсутствует
808	451614.67	2223667.67	Метод спутниковых геодезических измерений	0.1	Закрепление отсутствует

809	451614.23	2223668.31	Метод спутниковых геодезических измерений	0.1	Закрепление отсутствует
810	451614.08	2223669.08	Метод спутниковых геодезических измерений	0.1	Закрепление отсутствует
811	451614.20	2223669.77	Метод спутниковых геодезических измерений	0.1	Закрепление отсутствует
812	451620.70	2223687.36	Метод спутниковых геодезических измерений	0.1	Закрепление отсутствует
813	451618.97	2223715.40	Метод спутниковых геодезических измерений	0.1	Закрепление отсутствует
814	451603.91	2223825.81	Метод спутниковых геодезических измерений	0.1	Закрепление отсутствует
815	451599.24	2223832.13	Метод спутниковых геодезических измерений	0.1	Закрепление отсутствует
816	451588.11	2223842.27	Метод спутниковых геодезических измерений	0.1	Закрепление отсутствует
817	451560.67	2223858.29	Метод спутниковых геодезических измерений	0.1	Закрепление отсутствует
818	451511.77	2223872.01	Метод спутниковых геодезических измерений	0.1	Закрепление отсутствует
819	451478.49	2223874.73	Метод спутниковых геодезических измерений	0.1	Закрепление отсутствует
820	451382.18	2223863.21	Метод спутниковых геодезических измерений	0.1	Закрепление отсутствует
821	451296.84	2223815.39	Метод спутниковых геодезических измерений	0.1	Закрепление отсутствует
822	451290.90	2223802.73	Метод спутниковых геодезических измерений	0.1	Закрепление отсутствует

823	451267.13	2223730.51	Метод спутниковых геодезических измерений	0.1	Закрепление отсутствует
824	451263.49	2223718.75	Метод спутниковых геодезических измерений	0.1	Закрепление отсутствует
825	451258.61	2223703.67	Метод спутниковых геодезических измерений	0.1	Закрепление отсутствует
826	451258.17	2223703.03	Метод спутниковых геодезических измерений	0.1	Закрепление отсутствует
827	451257.52	2223702.59	Метод спутниковых геодезических измерений	0.1	Закрепление отсутствует
828	451239.47	2223695.21	Метод спутниковых геодезических измерений	0.1	Закрепление отсутствует
829	451220.10	2223683.05	Метод спутниковых геодезических измерений	0.1	Закрепление отсутствует
830	451221.01	2223681.06	Метод спутниковых геодезических измерений	0.1	Закрепление отсутствует
831	451234.00	2223652.68	Метод спутниковых геодезических измерений	0.1	Закрепление отсутствует
832	451234.31	2223651.58	Метод спутниковых геодезических измерений	0.1	Закрепление отсутствует
833	451234.16	2223650.81	Метод спутниковых геодезических измерений	0.1	Закрепление отсутствует
834	451233.72	2223650.17	Метод спутниковых геодезических измерений	0.1	Закрепление отсутствует
835	451233.18	2223649.78	Метод спутниковых геодезических измерений	0.1	Закрепление отсутствует
836	451188.63	2223628.23	Метод спутниковых геодезических измерений	0.1	Закрепление отсутствует

837	451152.39	2223605.99	Метод спутниковых геодезических измерений	0.1	Закрепление отсутствует
838	451147.07	2223602.19	Метод спутниковых геодезических измерений	0.1	Закрепление отсутствует
839	451121.52	2223579.28	Метод спутниковых геодезических измерений	0.1	Закрепление отсутствует
840	451102.70	2223559.97	Метод спутниковых геодезических измерений	0.1	Закрепление отсутствует
841	451089.42	2223548.51	Метод спутниковых геодезических измерений	0.1	Закрепление отсутствует
842	451088.71	2223547.74	Метод спутниковых геодезических измерений	0.1	Закрепление отсутствует
843	451088.07	2223547.30	Метод спутниковых геодезических измерений	0.1	Закрепление отсутствует
844	451087.30	2223547.15	Метод спутниковых геодезических измерений	0.1	Закрепление отсутствует
845	451086.53	2223547.30	Метод спутниковых геодезических измерений	0.1	Закрепление отсутствует
846	451085.89	2223547.74	Метод спутниковых геодезических измерений	0.1	Закрепление отсутствует
847	451085.50	2223548.13	Метод спутниковых геодезических измерений	0.1	Закрепление отсутствует
848	451074.72	2223559.36	Метод спутниковых геодезических измерений	0.1	Закрепление отсутствует
849	451073.21	2223557.09	Метод спутниковых геодезических измерений	0.1	Закрепление отсутствует
850	451070.00	2223554.94	Метод спутниковых геодезических измерений	0.1	Закрепление отсутствует

851	451068.17	2223554.17	Метод спутниковых геодезических измерений	0.1	Закрепление отсутствует
852	451064.34	2223553.41	Метод спутниковых геодезических измерений	0.1	Закрепление отсутствует
853	451060.51	2223554.17	Метод спутниковых геодезических измерений	0.1	Закрепление отсутствует
854	451057.27	2223556.34	Метод спутниковых геодезических измерений	0.1	Закрепление отсутствует
855	451055.85	2223558.47	Метод спутниковых геодезических измерений	0.1	Закрепление отсутствует
856	451041.51	2223552.56	Метод спутниковых геодезических измерений	0.1	Закрепление отсутствует
857	451039.73	2223540.21	Метод спутниковых геодезических измерений	0.1	Закрепление отсутствует
858	451039.60	2223539.74	Метод спутниковых геодезических измерений	0.1	Закрепление отсутствует
859	451039.16	2223539.09	Метод спутниковых геодезических измерений	0.1	Закрепление отсутствует
860	451038.79	2223538.80	Метод спутниковых геодезических измерений	0.1	Закрепление отсутствует
861	451022.82	2223529.05	Метод спутниковых геодезических измерений	0.1	Закрепление отсутствует
862	451016.52	2223524.93	Метод спутниковых геодезических измерений	0.1	Закрепление отсутствует
863	451014.18	2223523.39	Метод спутниковых геодезических измерений	0.1	Закрепление отсутствует
864	451013.91	2223522.92	Метод спутниковых геодезических измерений	0.1	Закрепление отсутствует

865	451012.77	2223518.19	Метод спутниковых геодезических измерений	0.1	Закрепление отсутствует
866	451009.32	2223503.73	Метод спутниковых геодезических измерений	0.1	Закрепление отсутствует
867	451007.88	2223499.73	Метод спутниковых геодезических измерений	0.1	Закрепление отсутствует
868	451022.45	2223491.22	Метод спутниковых геодезических измерений	0.1	Закрепление отсутствует
869	451033.49	2223499.88	Метод спутниковых геодезических измерений	0.1	Закрепление отсутствует
870	451042.54	2223508.81	Метод спутниковых геодезических измерений	0.1	Закрепление отсутствует
871	451052.23	2223517.39	Метод спутниковых геодезических измерений	0.1	Закрепление отсутствует
872	451053.39	2223518.97	Метод спутниковых геодезических измерений	0.1	Закрепление отсутствует
873	451054.03	2223519.41	Метод спутниковых геодезических измерений	0.1	Закрепление отсутствует
874	451054.80	2223519.56	Метод спутниковых геодезических измерений	0.1	Закрепление отсутствует
875	451055.57	2223519.41	Метод спутниковых геодезических измерений	0.1	Закрепление отсутствует
876	451056.21	2223518.97	Метод спутниковых геодезических измерений	0.1	Закрепление отсутствует
877	451056.65	2223518.33	Метод спутниковых геодезических измерений	0.1	Закрепление отсутствует
878	451056.80	2223517.56	Метод спутниковых геодезических измерений	0.1	Закрепление отсутствует

879	451056.65	2223516.79	Метод спутниковых геодезических измерений	0.1	Закрепление отсутствует
880	451056.84	2223515.78	Метод спутниковых геодезических измерений	0.1	Закрепление отсутствует
881	451056.99	2223515.01	Метод спутниковых геодезических измерений	0.1	Закрепление отсутствует
882	451056.84	2223514.25	Метод спутниковых геодезических измерений	0.1	Закрепление отсутствует
883	451056.40	2223513.60	Метод спутниковых геодезических измерений	0.1	Закрепление отсутствует
884	451055.76	2223513.16	Метод спутниковых геодезических измерений	0.1	Закрепление отсутствует
885	451054.99	2223513.02	Метод спутниковых геодезических измерений	0.1	Закрепление отсутствует
886	451054.22	2223513.16	Метод спутниковых геодезических измерений	0.1	Закрепление отсутствует
887	451053.79	2223513.43	Метод спутниковых геодезических измерений	0.1	Закрепление отсутствует
888	451045.31	2223505.92	Метод спутниковых геодезических измерений	0.1	Закрепление отсутствует
889	451036.04	2223496.80	Метод спутниковых геодезических измерений	0.1	Закрепление отсутствует
890	451024.10	2223487.42	Метод спутниковых геодезических измерений	0.1	Закрепление отсутствует
891	451011.33	2223469.29	Метод спутниковых геодезических измерений	0.1	Закрепление отсутствует
892	450990.59	2223437.33	Метод спутниковых геодезических измерений	0.1	Закрепление отсутствует

893	450973.67	2223405.17	Метод спутниковых геодезических измерений	0.1	Закрепление отсутствует
894	450969.13	2223390.89	Метод спутниковых геодезических измерений	0.1	Закрепление отсутствует
895	450963.94	2223358.08	Метод спутниковых геодезических измерений	0.1	Закрепление отсутствует
896	450965.70	2223357.59	Метод спутниковых геодезических измерений	0.1	Закрепление отсутствует
897	450966.34	2223357.15	Метод спутниковых геодезических измерений	0.1	Закрепление отсутствует
898	450966.78	2223356.51	Метод спутниковых геодезических измерений	0.1	Закрепление отсутствует
899	450966.93	2223355.74	Метод спутниковых геодезических измерений	0.1	Закрепление отсутствует
900	450966.78	2223354.98	Метод спутниковых геодезических измерений	0.1	Закрепление отсутствует
901	450966.34	2223354.33	Метод спутниковых геодезических измерений	0.1	Закрепление отсутствует
902	450965.70	2223353.90	Метод спутниковых геодезических измерений	0.1	Закрепление отсутствует
903	450964.93	2223353.75	Метод спутниковых геодезических измерений	0.1	Закрепление отсутствует
904	450963.28	2223354.12	Метод спутниковых геодезических измерений	0.1	Закрепление отсутствует
905	450962.78	2223353.24	Метод спутниковых геодезических измерений	0.1	Закрепление отсутствует
906	450962.14	2223352.80	Метод спутниковых геодезических измерений	0.1	Закрепление отсутствует

907	450961.06	2223352.67	Метод спутниковых геодезических измерений	0.1	Закрепление отсутствует
908	450953.56	2223353.85	Метод спутниковых геодезических измерений	0.1	Закрепление отсутствует
909	450949.39	2223336.20	Метод спутниковых геодезических измерений	0.1	Закрепление отсутствует
910	450946.75	2223323.80	Метод спутниковых геодезических измерений	0.1	Закрепление отсутствует
911	450945.91	2223320.38	Метод спутниковых геодезических измерений	0.1	Закрепление отсутствует
912	450946.46	2223318.49	Метод спутниковых геодезических измерений	0.1	Закрепление отсутствует
913	450952.18	2223323.70	Метод спутниковых геодезических измерений	0.1	Закрепление отсутствует
914	450952.86	2223324.52	Метод спутниковых геодезических измерений	0.1	Закрепление отсутствует
915	450953.50	2223324.96	Метод спутниковых геодезических измерений	0.1	Закрепление отсутствует
916	450954.27	2223325.11	Метод спутниковых геодезических измерений	0.1	Закрепление отсутствует
917	450955.04	2223324.96	Метод спутниковых геодезических измерений	0.1	Закрепление отсутствует
918	450955.68	2223324.52	Метод спутниковых геодезических измерений	0.1	Закрепление отсутствует
919	450956.12	2223323.88	Метод спутниковых геодезических измерений	0.1	Закрепление отсутствует
920	450956.27	2223323.11	Метод спутниковых геодезических измерений	0.1	Закрепление отсутствует

921	450956.12	2223322.34	Метод спутниковых геодезических измерений	0.1	Закрепление отсутствует
922	450955.83	2223321.86	Метод спутниковых геодезических измерений	0.1	Закрепление отсутствует
923	450955.19	2223321.06	Метод спутниковых геодезических измерений	0.1	Закрепление отсутствует
924	450954.70	2223320.59	Метод спутниковых геодезических измерений	0.1	Закрепление отсутствует
925	450947.71	2223314.17	Метод спутниковых геодезических измерений	0.1	Закрепление отсутствует
926	450949.39	2223308.38	Метод спутниковых геодезических измерений	0.1	Закрепление отсутствует
927	450949.47	2223307.72	Метод спутниковых геодезических измерений	0.1	Закрепление отсутствует
928	450948.57	2223289.41	Метод спутниковых геодезических измерений	0.1	Закрепление отсутствует
929	450945.96	2223273.71	Метод спутниковых геодезических измерений	0.1	Закрепление отсутствует
930	450941.80	2223252.34	Метод спутниковых геодезических измерений	0.1	Закрепление отсутствует
931	450938.99	2223236.79	Метод спутниковых геодезических измерений	0.1	Закрепление отсутствует
932	450937.57	2223209.49	Метод спутниковых геодезических измерений	0.1	Закрепление отсутствует
933	450938.03	2223202.29	Метод спутниковых геодезических измерений	0.1	Закрепление отсутствует
934	450942.64	2223172.36	Метод спутниковых геодезических измерений	0.1	Закрепление отсутствует

935	450945.20	2223163.87	Метод спутниковых геодезических измерений	0.1	Закрепление отсутствует
936	450947.52	2223159.67	Метод спутниковых геодезических измерений	0.1	Закрепление отсутствует
937	450950.40	2223156.20	Метод спутниковых геодезических измерений	0.1	Закрепление отсутствует
938	450951.80	2223152.89	Метод спутниковых геодезических измерений	0.1	Закрепление отсутствует
939	450951.94	2223152.17	Метод спутниковых геодезических измерений	0.1	Закрепление отсутствует
940	450951.63	2223151.10	Метод спутниковых геодезических измерений	0.1	Закрепление отсутствует
941	450942.03	2223135.83	Метод спутниковых геодезических измерений	0.1	Закрепление отсутствует
942	450938.14	2223128.55	Метод спутниковых геодезических измерений	0.1	Закрепление отсутствует
943	450934.65	2223121.70	Метод спутниковых геодезических измерений	0.1	Закрепление отсутствует
944	450931.75	2223115.99	Метод спутниковых геодезических измерений	0.1	Закрепление отсутствует
945	450942.25	2223082.71	Метод спутниковых геодезических измерений	0.1	Закрепление отсутствует
946	450946.62	2223067.45	Метод спутниковых геодезических измерений	0.1	Закрепление отсутствует
947	450949.35	2223068.08	Метод спутниковых геодезических измерений	0.1	Закрепление отсутствует
948	450950.12	2223067.93	Метод спутниковых геодезических измерений	0.1	Закрепление отсутствует

949	450950.76	2223067.50	Метод спутниковых геодезических измерений	0.1	Закрепление отсутствует
950	450951.20	2223066.85	Метод спутниковых геодезических измерений	0.1	Закрепление отсутствует
951	450951.35	2223066.09	Метод спутниковых геодезических измерений	0.1	Закрепление отсутствует
952	450951.20	2223065.32	Метод спутниковых геодезических измерений	0.1	Закрепление отсутствует
953	450950.76	2223064.68	Метод спутниковых геодезических измерений	0.1	Закрепление отсутствует
954	450950.12	2223064.24	Метод спутниковых геодезических измерений	0.1	Закрепление отсутствует
955	450947.81	2223063.62	Метод спутниковых геодезических измерений	0.1	Закрепление отсутствует
956	450954.48	2223043.79	Метод спутниковых геодезических измерений	0.1	Закрепление отсутствует
957	450955.08	2223044.41	Метод спутниковых геодезических измерений	0.1	Закрепление отсутствует
958	450955.72	2223044.84	Метод спутниковых геодезических измерений	0.1	Закрепление отсутствует
959	450956.49	2223044.99	Метод спутниковых геодезических измерений	0.1	Закрепление отсутствует
960	450957.26	2223044.84	Метод спутниковых геодезических измерений	0.1	Закрепление отсутствует
961	450957.90	2223044.41	Метод спутниковых геодезических измерений	0.1	Закрепление отсутствует
962	450958.34	2223043.76	Метод спутниковых геодезических измерений	0.1	Закрепление отсутствует

963	450958.49	2223043.00	Метод спутниковых геодезических измерений	0.1	Закрепление отсутствует
964	450958.34	2223042.23	Метод спутниковых геодезических измерений	0.1	Закрепление отсутствует
965	450957.94	2223041.62	Метод спутниковых геодезических измерений	0.1	Закрепление отсутствует
966	450956.01	2223039.58	Метод спутниковых геодезических измерений	0.1	Закрепление отсутствует
967	450966.40	2223011.49	Метод спутниковых геодезических измерений	0.1	Закрепление отсутствует
968	450970.50	2222997.61	Метод спутниковых геодезических измерений	0.1	Закрепление отсутствует
969	450973.31	2222998.20	Метод спутниковых геодезических измерений	0.1	Закрепление отсутствует
970	450974.08	2222998.05	Метод спутниковых геодезических измерений	0.1	Закрепление отсутствует
971	450974.72	2222997.62	Метод спутниковых геодезических измерений	0.1	Закрепление отсутствует
972	450975.16	2222996.97	Метод спутниковых геодезических измерений	0.1	Закрепление отсутствует
973	450975.31	2222996.21	Метод спутниковых геодезических измерений	0.1	Закрепление отсутствует
974	450975.16	2222995.44	Метод спутниковых геодезических измерений	0.1	Закрепление отсутствует
975	450974.72	2222994.80	Метод спутниковых геодезических измерений	0.1	Закрепление отсутствует
976	450974.08	2222994.36	Метод спутниковых геодезических измерений	0.1	Закрепление отсутствует

977	450971.64	2222993.77	Метод спутниковых геодезических измерений	0.1	Закрепление отсутствует
978	450977.18	2222975.06	Метод спутниковых геодезических измерений	0.1	Закрепление отсутствует
979	450983.19	2222957.30	Метод спутниковых геодезических измерений	0.1	Закрепление отсутствует
980	450984.27	2222957.58	Метод спутниковых геодезических измерений	0.1	Закрепление отсутствует
981	450985.04	2222957.43	Метод спутниковых геодезических измерений	0.1	Закрепление отсутствует
982	450985.68	2222956.99	Метод спутниковых геодезических измерений	0.1	Закрепление отсутствует
983	450986.12	2222956.35	Метод спутниковых геодезических измерений	0.1	Закрепление отсутствует
984	450986.27	2222955.58	Метод спутниковых геодезических измерений	0.1	Закрепление отсутствует
985	450986.12	2222954.81	Метод спутниковых геодезических измерений	0.1	Закрепление отсутствует
986	450985.68	2222954.17	Метод спутниковых геодезических измерений	0.1	Закрепление отсутствует
987	450985.06	2222953.74	Метод спутниковых геодезических измерений	0.1	Закрепление отсутствует
988	450983.99	2222953.29	Метод спутниковых геодезических измерений	0.1	Закрепление отсутствует
989	450983.58	2222952.68	Метод спутниковых геодезических измерений	0.1	Закрепление отсутствует
990	450982.94	2222952.24	Метод спутниковых геодезических измерений	0.1	Закрепление отсутствует

991	450982.17	2222952.09	Метод спутниковых геодезических измерений	0.1	Закрепление отсутствует
992	450981.40	2222952.24	Метод спутниковых геодезических измерений	0.1	Закрепление отсутствует
993	450980.76	2222952.68	Метод спутниковых геодезических измерений	0.1	Закрепление отсутствует
994	450980.28	2222953.42	Метод спутниковых геодезических измерений	0.1	Закрепление отсутствует
995	450980.10	2222953.95	Метод спутниковых геодезических измерений	0.1	Закрепление отсутствует
996	450973.37	2222973.82	Метод спутниковых геодезических измерений	0.1	Закрепление отсутствует
997	450967.20	2222994.67	Метод спутниковых геодезических измерений	0.1	Закрепление отсутствует
998	450962.58	2223010.29	Метод спутниковых геодезических измерений	0.1	Закрепление отсутствует
999	450951.82	2223039.37	Метод спутниковых геодезических измерений	0.1	Закрепление отсутствует
1000	450951.01	2223041.56	Метод спутниковых геодезических измерений	0.1	Закрепление отсутствует
1001	450943.31	2223064.47	Метод спутниковых геодезических измерений	0.1	Закрепление отсутствует
1002	450938.42	2223081.53	Метод спутниковых геодезических измерений	0.1	Закрепление отсутствует
1003	450927.68	2223115.57	Метод спутниковых геодезических измерений	0.1	Закрепление отсутствует
1004	450927.59	2223116.17	Метод спутниковых геодезических измерений	0.1	Закрепление отсутствует

1005	450927.81	2223117.08	Метод спутниковых геодезических измерений	0.1	Закрепление отсутствует
1006	450931.09	2223123.51	Метод спутниковых геодезических измерений	0.1	Закрепление отсутствует
1007	450934.26	2223129.75	Метод спутниковых геодезических измерений	0.1	Закрепление отсутствует
1008	450925.23	2223135.60	Метод спутниковых геодезических измерений	0.1	Закрепление отсутствует
1009	450895.67	2223112.29	Метод спутниковых геодезических измерений	0.1	Закрепление отсутствует
1010	450893.05	2223110.06	Метод спутниковых геодезических измерений	0.1	Закрепление отсутствует
1011	450892.55	2223109.74	Метод спутниковых геодезических измерений	0.1	Закрепление отсутствует
1012	450889.95	2223108.60	Метод спутниковых геодезических измерений	0.1	Закрепление отсутствует
1013	450889.22	2223108.44	Метод спутниковых геодезических измерений	0.1	Закрепление отсутствует
1014	450889.31	2223105.58	Метод спутниковых геодезических измерений	0.1	Закрепление отсутствует
1015	450890.31	2223078.75	Метод спутниковых геодезических измерений	0.1	Закрепление отсутствует
1016	450890.86	2223076.46	Метод спутниковых геодезических измерений	0.1	Закрепление отсутствует
1017	450893.13	2223067.14	Метод спутниковых геодезических измерений	0.1	Закрепление отсутствует
1018	450893.19	2223066.67	Метод спутниковых геодезических измерений	0.1	Закрепление отсутствует

1019	450893.04	2223065.91	Метод спутниковых геодезических измерений	0.1	Закрепление отсутствует
1020	450892.60	2223065.26	Метод спутниковых геодезических измерений	0.1	Закрепление отсутствует
1021	450891.90	2223064.80	Метод спутниковых геодезических измерений	0.1	Закрепление отсутствует
1022	450890.45	2223064.30	Метод спутниковых геодезических измерений	0.1	Закрепление отсутствует
1023	450899.45	2223037.68	Метод спутниковых геодезических измерений	0.1	Закрепление отсутствует
1024	450900.81	2223038.24	Метод спутниковых геодезических измерений	0.1	Закрепление отсутствует
1025	450901.57	2223038.39	Метод спутниковых геодезических измерений	0.1	Закрепление отсутствует
1026	450902.34	2223038.24	Метод спутниковых геодезических измерений	0.1	Закрепление отсутствует
1027	450902.98	2223037.80	Метод спутниковых геодезических измерений	0.1	Закрепление отсутствует
1028	450903.42	2223037.16	Метод спутниковых геодезических измерений	0.1	Закрепление отсутствует
1029	450903.57	2223036.39	Метод спутниковых геодезических измерений	0.1	Закрепление отсутствует
1030	450903.42	2223035.62	Метод спутниковых геодезических измерений	0.1	Закрепление отсутствует
1031	450902.98	2223034.98	Метод спутниковых геодезических измерений	0.1	Закрепление отсутствует
1032	450902.33	2223034.54	Метод спутниковых геодезических измерений	0.1	Закрепление отсутствует

1033	450900.74	2223033.88	Метод спутниковых геодезических измерений	0.1	Закрепление отсутствует
1034	450914.90	2222991.98	Метод спутниковых геодезических измерений	0.1	Закрепление отсутствует
1035	450924.43	2222960.45	Метод спутниковых геодезических измерений	0.1	Закрепление отсутствует
1036	450925.20	2222953.59	Метод спутниковых геодезических измерений	0.1	Закрепление отсутствует
1037	450929.68	2222946.48	Метод спутниковых геодезических измерений	0.1	Закрепление отсутствует
1038	450933.93	2222933.49	Метод спутниковых геодезических измерений	0.1	Закрепление отсутствует
1039	450941.31	2222917.65	Метод спутниковых геодезических измерений	0.1	Закрепление отсутствует
1040	450957.75	2222890.34	Метод спутниковых геодезических измерений	0.1	Закрепление отсутствует
1041	450958.26	2222889.71	Метод спутниковых геодезических измерений	0.1	Закрепление отсутствует
1042	450962.80	2222886.38	Метод спутниковых геодезических измерений	0.1	Закрепление отсутствует
1043	450963.12	2222886.05	Метод спутниковых геодезических измерений	0.1	Закрепление отсутствует
1044	450980.08	2222863.84	Метод спутниковых геодезических измерений	0.1	Закрепление отсутствует
1045	450980.57	2222863.74	Метод спутниковых геодезических измерений	0.1	Закрепление отсутствует
1046	450981.34	2222863.43	Метод спутниковых геодезических измерений	0.1	Закрепление отсутствует

1047	450981.98	2222863.00	Метод спутниковых геодезических измерений	0.1	Закрепление отсутствует
1048	450982.42	2222862.35	Метод спутниковых геодезических измерений	0.1	Закрепление отсутствует
1049	450982.57	2222861.59	Метод спутниковых геодезических измерений	0.1	Закрепление отсутствует
1050	450982.42	2222860.82	Метод спутниковых геодезических измерений	0.1	Закрепление отсутствует
1051	450981.98	2222860.18	Метод спутниковых геодезических измерений	0.1	Закрепление отсутствует
1052	450981.36	2222859.30	Метод спутниковых геодезических измерений	0.1	Закрепление отсутствует
1053	450980.72	2222858.86	Метод спутниковых геодезических измерений	0.1	Закрепление отсутствует
1054	450979.95	2222858.72	Метод спутниковых геодезических измерений	0.1	Закрепление отсутствует
1055	450979.18	2222858.86	Метод спутниковых геодезических измерений	0.1	Закрепление отсутствует
1056	450978.54	2222859.30	Метод спутниковых геодезических измерений	0.1	Закрепление отсутствует
1057	450977.57	2222860.53	Метод спутниковых геодезических измерений	0.1	Закрепление отсутствует
1058	450960.10	2222883.42	Метод спутниковых геодезических измерений	0.1	Закрепление отсутствует
1059	450955.81	2222886.54	Метод спутниковых геодезических измерений	0.1	Закрепление отсутствует
1060	450941.36	2222876.54	Метод спутниковых геодезических измерений	0.1	Закрепление отсутствует

1061	450913.41	2222856.66	Метод спутниковых геодезических измерений	0.1	Закрепление отсутствует
1062	450900.49	2222848.20	Метод спутниковых геодезических измерений	0.1	Закрепление отсутствует
1063	450901.22	2222845.74	Метод спутниковых геодезических измерений	0.1	Закрепление отсутствует
1064	450902.75	2222843.07	Метод спутниковых геодезических измерений	0.1	Закрепление отсутствует
1065	450902.90	2222842.30	Метод спутниковых геодезических измерений	0.1	Закрепление отсутствует
1066	450902.75	2222841.53	Метод спутниковых геодезических измерений	0.1	Закрепление отсутствует
1067	450902.31	2222840.89	Метод спутниковых геодезических измерений	0.1	Закрепление отсутствует
1068	450901.67	2222840.45	Метод спутниковых геодезических измерений	0.1	Закрепление отсутствует
1069	450900.90	2222840.30	Метод спутниковых геодезических измерений	0.1	Закрепление отсутствует
1070	450900.13	2222840.45	Метод спутниковых геодезических измерений	0.1	Закрепление отсутствует
1071	450899.49	2222840.89	Метод спутниковых геодезических измерений	0.1	Закрепление отсутствует
1072	450899.17	2222841.29	Метод спутниковых геодезических измерений	0.1	Закрепление отсутствует
1073	450897.64	2222843.93	Метод спутниковых геодезических измерений	0.1	Закрепление отсутствует
1074	450897.45	2222844.37	Метод спутниковых геодезических измерений	0.1	Закрепление отсутствует

1075	450896.68	2222846.98	Метод спутниковых геодезических измерений	0.1	Закрепление отсутствует
1076	450896.01	2222847.11	Метод спутниковых геодезических измерений	0.1	Закрепление отсутствует
1077	450895.37	2222847.55	Метод спутниковых геодезических измерений	0.1	Закрепление отсутствует
1078	450894.87	2222848.37	Метод спутниковых геодезических измерений	0.1	Закрепление отсутствует
1079	450890.89	2222861.37	Метод спутниковых геодезических измерений	0.1	Закрепление отсутствует
1080	450888.62	2222867.43	Метод спутниковых геодезических измерений	0.1	Закрепление отсутствует
1081	450877.52	2222896.89	Метод спутниковых геодезических измерений	0.1	Закрепление отсутствует
1082	450868.48	2222919.08	Метод спутниковых геодезических измерений	0.1	Закрепление отсутствует
1083	450865.41	2222918.42	Метод спутниковых геодезических измерений	0.1	Закрепление отсутствует
1084	450860.53	2222918.23	Метод спутниковых геодезических измерений	0.1	Закрепление отсутствует
1085	450860.14	2222915.70	Метод спутниковых геодезических измерений	0.1	Закрепление отсутствует
1086	450859.72	2222914.49	Метод спутниковых геодезических измерений	0.1	Закрепление отсутствует
1087	450859.28	2222913.85	Метод спутниковых геодезических измерений	0.1	Закрепление отсутствует
1088	450858.64	2222913.41	Метод спутниковых геодезических измерений	0.1	Закрепление отсутствует

1089	450857.87	2222913.26	Метод спутниковых геодезических измерений	0.1	Закрепление отсутствует
1090	450857.10	2222913.41	Метод спутниковых геодезических измерений	0.1	Закрепление отсутствует
1091	450856.46	2222913.85	Метод спутниковых геодезических измерений	0.1	Закрепление отсутствует
1092	450856.02	2222914.49	Метод спутниковых геодезических измерений	0.1	Закрепление отсутствует
1093	450855.87	2222915.26	Метод спутниковых геодезических измерений	0.1	Закрепление отсутствует
1094	450855.98	2222915.91	Метод спутниковых геодезических измерений	0.1	Закрепление отсутствует
1095	450856.30	2222916.82	Метод спутниковых геодезических измерений	0.1	Закрепление отсутствует
1096	450856.69	2222919.62	Метод спутниковых геодезических измерений	0.1	Закрепление отсутствует
1097	450856.82	2222920.11	Метод спутниковых геодезических измерений	0.1	Закрепление отсутствует
1098	450857.22	2222920.72	Метод спутниковых геодезических измерений	0.1	Закрепление отсутствует
1099	450858.07	2222921.60	Метод спутниковых геодезических измерений	0.1	Закрепление отсутствует
1100	450858.71	2222922.04	Метод спутниковых геодезических измерений	0.1	Закрепление отсутствует
1101	450859.40	2222922.19	Метод спутниковых геодезических измерений	0.1	Закрепление отсутствует
1102	450865.07	2222922.41	Метод спутниковых геодезических измерений	0.1	Закрепление отсутствует

1103	450866.95	2222922.83	Метод спутниковых геодезических измерений	0.1	Закрепление отсутствует
1104	450864.85	2222928.06	Метод спутниковых геодезических измерений	0.1	Закрепление отсутствует
1105	450861.17	2222942.93	Метод спутниковых геодезических измерений	0.1	Закрепление отсутствует
1106	450858.26	2222959.03	Метод спутниковых геодезических измерений	0.1	Закрепление отсутствует
1107	450852.86	2222978.05	Метод спутниковых геодезических измерений	0.1	Закрепление отсутствует
1108	450847.40	2222995.14	Метод спутниковых геодезических измерений	0.1	Закрепление отсутствует
1109	450844.24	2223001.58	Метод спутниковых геодезических измерений	0.1	Закрепление отсутствует
1110	450838.83	2223012.55	Метод спутниковых геодезических измерений	0.1	Закрепление отсутствует
1111	450829.74	2223033.88	Метод спутниковых геодезических измерений	0.1	Закрепление отсутствует
1112	450828.02	2223033.84	Метод спутниковых геодезических измерений	0.1	Закрепление отсутствует
1113	450825.87	2223034.18	Метод спутниковых геодезических измерений	0.1	Закрепление отсутствует
1114	450825.23	2223034.62	Метод спутниковых геодезических измерений	0.1	Закрепление отсутствует
1115	450824.79	2223035.26	Метод спутниковых геодезических измерений	0.1	Закрепление отсутствует
1116	450824.64	2223036.03	Метод спутниковых геодезических измерений	0.1	Закрепление отсутствует

1117	450824.79	2223036.79	Метод спутниковых геодезических измерений	0.1	Закрепление отсутствует
1118	450825.23	2223037.44	Метод спутниковых геодезических измерений	0.1	Закрепление отсутствует
1119	450825.87	2223037.87	Метод спутниковых геодезических измерений	0.1	Закрепление отсутствует
1120	450826.64	2223038.02	Метод спутниковых геодезических измерений	0.1	Закрепление отсутствует
1121	450827.96	2223037.86	Метод спутниковых геодезических измерений	0.1	Закрепление отсутствует
1122	450828.08	2223038.77	Метод спутниковых геодезических измерений	0.1	Закрепление отсутствует
1123	450828.52	2223039.41	Метод спутниковых геодезических измерений	0.1	Закрепление отсутствует
1124	450829.16	2223039.85	Метод спутниковых геодезических измерений	0.1	Закрепление отсутствует
1125	450829.93	2223039.99	Метод спутниковых геодезических измерений	0.1	Закрепление отсутствует
1126	450830.70	2223039.85	Метод спутниковых геодезических измерений	0.1	Закрепление отсутствует
1127	450831.34	2223039.41	Метод спутниковых геодезических измерений	0.1	Закрепление отсутствует
1128	450831.70	2223038.94	Метод спутниковых геодезических измерений	0.1	Закрепление отсутствует
1129	450832.81	2223036.85	Метод спутниковых геодезических измерений	0.1	Закрепление отсутствует
1130	450833.22	2223036.88	Метод спутниковых геодезических измерений	0.1	Закрепление отсутствует

1131	450833.99	2223036.73	Метод спутниковых геодезических измерений	0.1	Закрепление отсутствует
1132	450834.63	2223036.29	Метод спутниковых геодезических измерений	0.1	Закрепление отсутствует
1133	450835.07	2223035.65	Метод спутниковых геодезических измерений	0.1	Закрепление отсутствует
1134	450835.22	2223034.88	Метод спутниковых геодезических измерений	0.1	Закрепление отсутствует
1135	450835.07	2223034.11	Метод спутниковых геодезических измерений	0.1	Закрепление отсутствует
1136	450834.63	2223033.47	Метод спутниковых геодезических измерений	0.1	Закрепление отсутствует
1137	450834.34	2223033.27	Метод спутниковых геодезических измерений	0.1	Закрепление отсутствует
1138	450842.49	2223014.17	Метод спутниковых геодезических измерений	0.1	Закрепление отсутствует
1139	450847.13	2223004.75	Метод спутниковых геодезических измерений	0.1	Закрепление отсутствует
1140	450848.30	2223004.88	Метод спутниковых геодезических измерений	0.1	Закрепление отсутствует
1141	450849.07	2223005.03	Метод спутниковых геодезических измерений	0.1	Закрепление отсутствует
1142	450849.84	2223004.88	Метод спутниковых геодезических измерений	0.1	Закрепление отсутствует
1143	450850.48	2223004.44	Метод спутниковых геодезических измерений	0.1	Закрепление отсутствует
1144	450850.92	2223003.80	Метод спутниковых геодезических измерений	0.1	Закрепление отсутствует

1145	450851.07	2223003.03	Метод спутниковых геодезических измерений	0.1	Закрепление отсутствует
1146	450850.92	2223002.26	Метод спутниковых геодезических измерений	0.1	Закрепление отсутствует
1147	450850.48	2223001.62	Метод спутниковых геодезических измерений	0.1	Закрепление отсутствует
1148	450849.89	2223001.21	Метод спутниковых геодезических измерений	0.1	Закрепление отсутствует
1149	450849.31	2223000.94	Метод спутниковых геодезических измерений	0.1	Закрепление отсутствует
1150	450849.03	2223000.88	Метод спутниковых геодезических измерений	0.1	Закрепление отсутствует
1151	450851.11	2222996.66	Метод спутниковых геодезических измерений	0.1	Закрепление отсутствует
1152	450856.25	2222980.57	Метод спутниковых геодезических измерений	0.1	Закрепление отсутствует
1153	450856.95	2222980.29	Метод спутниковых геодезических измерений	0.1	Закрепление отсутствует
1154	450858.48	2222979.16	Метод спутниковых геодезических измерений	0.1	Закрепление отсутствует
1155	450858.92	2222978.52	Метод спутниковых геодезических измерений	0.1	Закрепление отсутствует
1156	450859.07	2222977.75	Метод спутниковых геодезических измерений	0.1	Закрепление отсутствует
1157	450858.92	2222976.99	Метод спутниковых геодезических измерений	0.1	Закрепление отсутствует
1158	450858.48	2222976.34	Метод спутниковых геодезических измерений	0.1	Закрепление отсутствует

1159	450857.63	2222975.86	Метод спутниковых геодезических измерений	0.1	Закрепление отсутствует
1160	450862.18	2222959.84	Метод спутниковых геодезических измерений	0.1	Закрепление отсутствует
1161	450865.10	2222943.71	Метод спутниковых геодезических измерений	0.1	Закрепление отсутствует
1162	450868.70	2222929.16	Метод спутниковых геодезических измерений	0.1	Закрепление отсутствует
1163	450871.52	2222922.20	Метод спутниковых геодезических измерений	0.1	Закрепление отсутствует
1164	450880.70	2222899.67	Метод спутниковых геодезических измерений	0.1	Закрепление отсутствует
1165	450881.51	2222899.24	Метод спутниковых геодезических измерений	0.1	Закрепление отсутствует
1166	450881.91	2222898.85	Метод спутниковых геодезических измерений	0.1	Закрепление отсутствует
1167	450882.53	2222898.67	Метод спутниковых геодезических измерений	0.1	Закрепление отсутствует
1168	450883.18	2222898.23	Метод спутниковых геодезических измерений	0.1	Закрепление отсутствует
1169	450883.62	2222897.59	Метод спутниковых геодезических измерений	0.1	Закрепление отсутствует
1170	450883.77	2222896.82	Метод спутниковых геодезических измерений	0.1	Закрепление отсутствует
1171	450883.62	2222896.05	Метод спутниковых геодезических измерений	0.1	Закрепление отсутствует
1172	450883.18	2222895.41	Метод спутниковых геодезических измерений	0.1	Закрепление отсутствует

1173	450882.53	2222894.97	Метод спутниковых геодезических измерений	0.1	Закрепление отсутствует
1174	450891.64	2222870.75	Метод спутниковых геодезических измерений	0.1	Закрепление отсутствует
1175	450892.32	2222871.01	Метод спутниковых геодезических измерений	0.1	Закрепление отсутствует
1176	450895.34	2222871.72	Метод спутниковых геодезических измерений	0.1	Закрепление отсутствует
1177	450895.80	2222871.77	Метод спутниковых геодезических измерений	0.1	Закрепление отсутствует
1178	450896.57	2222871.62	Метод спутниковых геодезических измерений	0.1	Закрепление отсутствует
1179	450897.21	2222871.18	Метод спутниковых геодезических измерений	0.1	Закрепление отсутствует
1180	450897.65	2222870.54	Метод спутниковых геодезических измерений	0.1	Закрепление отсутствует
1181	450897.80	2222869.77	Метод спутниковых геодезических измерений	0.1	Закрепление отсутствует
1182	450897.65	2222869.00	Метод спутниковых геодезических измерений	0.1	Закрепление отсутствует
1183	450897.21	2222868.36	Метод спутниковых геодезических измерений	0.1	Закрепление отсутствует
1184	450896.57	2222867.92	Метод спутниковых геодезических измерений	0.1	Закрепление отсутствует
1185	450893.39	2222867.15	Метод спутниковых геодезических измерений	0.1	Закрепление отсутствует
1186	450893.04	2222867.01	Метод спутниковых геодезических измерений	0.1	Закрепление отсутствует

1187	450894.69	2222862.60	Метод спутниковых геодезических измерений	0.1	Закрепление отсутствует
1188	450898.09	2222851.51	Метод спутниковых геодезических измерений	0.1	Закрепление отсутствует
1189	450911.18	2222859.99	Метод спутниковых геодезических измерений	0.1	Закрепление отсутствует
1190	450939.07	2222879.82	Метод спутниковых геодезических измерений	0.1	Закрепление отсутствует
1191	450953.43	2222889.76	Метод спутниковых геодезических измерений	0.1	Закрепление отсутствует
1192	450937.73	2222915.87	Метод спутниковых геодезических измерений	0.1	Закрепление отсутствует
1193	450930.17	2222932.13	Метод спутниковых геодезических измерений	0.1	Закрепление отсутствует
1194	450925.96	2222945.00	Метод спутниковых геодезических измерений	0.1	Закрепление отсутствует
1195	450921.27	2222952.68	Метод спутниковых геодезических измерений	0.1	Закрепление отсутствует
1196	450920.47	2222959.82	Метод спутниковых геодезических измерений	0.1	Закрепление отсутствует
1197	450911.09	2222990.80	Метод спутниковых геодезических измерений	0.1	Закрепление отсутствует
1198	450886.02	2223064.92	Метод спутниковых геодезических измерений	0.1	Закрепление отсутствует
1199	450885.91	2223065.56	Метод спутниковых геодезических измерений	0.1	Закрепление отсутствует
1200	450886.06	2223066.33	Метод спутниковых геодезических измерений	0.1	Закрепление отсутствует

1201	450886.50	2223066.97	Метод спутниковых геодезических измерений	0.1	Закрепление отсутствует
1202	450887.14	2223067.41	Метод спутниковых геодезических измерений	0.1	Закрепление отсутствует
1203	450888.82	2223067.98	Метод спутниковых геодезических измерений	0.1	Закрепление отсутствует
1204	450886.98	2223075.52	Метод спутниковых геодезических измерений	0.1	Закрепление отсутствует
1205	450886.32	2223078.40	Метод спутниковых геодезических измерений	0.1	Закрепление отсутствует
1206	450885.31	2223105.43	Метод спутниковых геодезических измерений	0.1	Закрепление отсутствует
1207	450885.22	2223107.95	Метод спутниковых геодезических измерений	0.1	Закрепление отсутствует
1208	450883.84	2223107.79	Метод спутниковых геодезических измерений	0.1	Закрепление отсутствует
1209	450865.06	2223104.87	Метод спутниковых геодезических измерений	0.1	Закрепление отсутствует
1210	450861.61	2223104.13	Метод спутниковых геодезических измерений	0.1	Закрепление отсутствует
1211	450854.65	2223098.81	Метод спутниковых геодезических измерений	0.1	Закрепление отсутствует
1212	450853.87	2223098.45	Метод спутниковых геодезических измерений	0.1	Закрепление отсутствует
1213	450844.43	2223096.35	Метод спутниковых геодезических измерений	0.1	Закрепление отсутствует
1214	450844.00	2223096.31	Метод спутниковых геодезических измерений	0.1	Закрепление отсутствует

1215	450843.23	2223096.46	Метод спутниковых геодезических измерений	0.1	Закрепление отсутствует
1216	450842.59	2223096.90	Метод спутниковых геодезических измерений	0.1	Закрепление отсутствует
1217	450842.15	2223097.54	Метод спутниковых геодезических измерений	0.1	Закрепление отсутствует
1218	450842.01	2223098.53	Метод спутниковых геодезических измерений	0.1	Закрепление отсутствует
1219	450844.34	2223119.53	Метод спутниковых геодезических измерений	0.1	Закрепление отсутствует
1220	450844.63	2223122.33	Метод спутниковых геодезических измерений	0.1	Закрепление отсутствует
1221	450824.21	2223124.25	Метод спутниковых геодезических измерений	0.1	Закрепление отсутствует
1222	450823.12	2223123.91	Метод спутниковых геодезических измерений	0.1	Закрепление отсутствует
1223	450822.52	2223123.82	Метод спутниковых геодезических измерений	0.1	Закрепление отсутствует
1224	450821.75	2223123.97	Метод спутниковых геодезических измерений	0.1	Закрепление отсутствует
1225	450821.11	2223124.41	Метод спутниковых геодезических измерений	0.1	Закрепление отсутствует
1226	450820.67	2223125.05	Метод спутниковых геодезических измерений	0.1	Закрепление отсутствует
1227	450820.52	2223125.82	Метод спутниковых геодезических измерений	0.1	Закрепление отсутствует
1228	450820.67	2223126.59	Метод спутниковых геодезических измерений	0.1	Закрепление отсутствует

1229	450821.11	2223127.23	Метод спутниковых геодезических измерений	0.1	Закрепление отсутствует
1230	450821.92	2223127.73	Метод спутниковых геодезических измерений	0.1	Закрепление отсутствует
1231	450823.40	2223128.19	Метод спутниковых геодезических измерений	0.1	Закрепление отсутствует
1232	450824.19	2223128.27	Метод спутниковых геодезических измерений	0.1	Закрепление отсутствует
1233	450845.03	2223126.31	Метод спутниковых геодезических измерений	0.1	Закрепление отсутствует
1234	450845.21	2223128.10	Метод спутниковых геодезических измерений	0.1	Закрепление отсутствует
1235	450848.83	2223147.94	Метод спутниковых геодезических измерений	0.1	Закрепление отсутствует
1236	450853.07	2223171.80	Метод спутниковых геодезических измерений	0.1	Закрепление отсутствует
1237	450852.58	2223172.49	Метод спутниковых геодезических измерений	0.1	Закрепление отсутствует
1238	450852.44	2223173.05	Метод спутниковых геодезических измерений	0.1	Закрепление отсутствует
1239	450852.35	2223173.91	Метод спутниковых геодезических измерений	0.1	Закрепление отсутствует
1240	450851.71	2223174.39	Метод спутниковых геодезических измерений	0.1	Закрепление отсутствует
1241	450851.27	2223175.03	Метод спутниковых геодезических измерений	0.1	Закрепление отсутствует
1242	450851.12	2223175.80	Метод спутниковых геодезических измерений	0.1	Закрепление отсутствует

1243	450851.27	2223176.57	Метод спутниковых геодезических измерений	0.1	Закрепление отсутствует
1244	450851.71	2223177.21	Метод спутниковых геодезических измерений	0.1	Закрепление отсутствует
1245	450852.35	2223177.65	Метод спутниковых геодезических измерений	0.1	Закрепление отсутствует
1246	450853.12	2223177.80	Метод спутниковых геодезических измерений	0.1	Закрепление отсутствует
1247	450854.09	2223177.54	Метод спутниковых геодезических измерений	0.1	Закрепление отсутствует
1248	450855.88	2223187.58	Метод спутниковых геодезических измерений	0.1	Закрепление отсутствует
1249	450859.24	2223225.12	Метод спутниковых геодезических измерений	0.1	Закрепление отсутствует
1250	450863.86	2223248.12	Метод спутниковых геодезических измерений	0.1	Закрепление отсутствует
1251	450818.24	2223256.51	Метод спутниковых геодезических измерений	0.1	Закрепление отсутствует
1252	450817.66	2223256.71	Метод спутниковых геодезических измерений	0.1	Закрепление отсутствует
1253	450814.23	2223258.53	Метод спутниковых геодезических измерений	0.1	Закрепление отсутствует
1254	450813.76	2223258.89	Метод спутниковых геодезических измерений	0.1	Закрепление отсутствует
1255	450813.32	2223259.53	Метод спутниковых геодезических измерений	0.1	Закрепление отсутствует
1256	450813.18	2223260.09	Метод спутниковых геодезических измерений	0.1	Закрепление отсутствует

1257	450813.12	2223260.79	Метод спутниковых геодезических измерений	0.1	Закрепление отсутствует
1258	450813.27	2223261.55	Метод спутниковых геодезических измерений	0.1	Закрепление отсутствует
1259	450813.71	2223262.20	Метод спутниковых геодезических измерений	0.1	Закрепление отсутствует
1260	450814.35	2223262.63	Метод спутниковых геодезических измерений	0.1	Закрепление отсутствует
1261	450815.12	2223262.78	Метод спутниковых геодезических измерений	0.1	Закрепление отсутствует
1262	450815.89	2223262.63	Метод спутниковых геодезических измерений	0.1	Закрепление отсутствует
1263	450816.53	2223262.20	Метод спутниковых геодезических измерений	0.1	Закрепление отсутствует
1264	450816.91	2223261.64	Метод спутниковых геодезических измерений	0.1	Закрепление отсутствует
1265	450819.26	2223260.39	Метод спутниковых геодезических измерений	0.1	Закрепление отсутствует
1266	450864.24	2223252.15	Метод спутниковых геодезических измерений	0.1	Закрепление отсутствует
1267	450865.49	2223251.84	Метод спутниковых геодезических измерений	0.1	Закрепление отсутствует
1268	450867.18	2223256.97	Метод спутниковых геодезических измерений	0.1	Закрепление отсутствует
1269	450878.56	2223298.07	Метод спутниковых геодезических измерений	0.1	Закрепление отсутствует
1270	450879.68	2223305.32	Метод спутниковых геодезических измерений	0.1	Закрепление отсутствует

1271	450887.27	2223338.73	Метод спутниковых геодезических измерений	0.1	Закрепление отсутствует
1272	450907.35	2223398.19	Метод спутниковых геодезических измерений	0.1	Закрепление отсутствует
1273	450908.31	2223406.17	Метод спутниковых геодезических измерений	0.1	Закрепление отсутствует
1274	450908.83	2223408.42	Метод спутниковых геодезических измерений	0.1	Закрепление отсутствует
1275	450897.37	2223412.61	Метод спутниковых геодезических измерений	0.1	Закрепление отсутствует
1276	450870.52	2223415.96	Метод спутниковых геодезических измерений	0.1	Закрепление отсутствует
1277	450848.96	2223416.34	Метод спутниковых геодезических измерений	0.1	Закрепление отсутствует
1278	450848.35	2223416.45	Метод спутниковых геодезических измерений	0.1	Закрепление отсутствует
1279	450834.77	2223421.08	Метод спутниковых геодезических измерений	0.1	Закрепление отсутствует
1280	450816.18	2223422.36	Метод спутниковых геодезических измерений	0.1	Закрепление отсутствует
1281	450807.16	2223421.16	Метод спутниковых геодезических измерений	0.1	Закрепление отсутствует
1282	450806.45	2223421.28	Метод спутниковых геодезических измерений	0.1	Закрепление отсутствует
1283	450790.17	2223427.50	Метод спутниковых геодезических измерений	0.1	Закрепление отсутствует
1284	450789.46	2223427.96	Метод спутниковых геодезических измерений	0.1	Закрепление отсутствует

1285	450785.45	2223431.97	Метод спутниковых геодезических измерений	0.1	Закрепление отсутствует
1286	450783.39	2223430.71	Метод спутниковых геодезических измерений	0.1	Закрепление отсутствует
1287	450781.05	2223421.79	Метод спутниковых геодезических измерений	0.1	Закрепление отсутствует
1288	450779.28	2223415.83	Метод спутниковых геодезических измерений	0.1	Закрепление отсутствует
1289	450774.63	2223401.00	Метод спутниковых геодезических измерений	0.1	Закрепление отсутствует
1290	450766.82	2223377.38	Метод спутниковых геодезических измерений	0.1	Закрепление отсутствует
1291	450769.31	2223376.66	Метод спутниковых геодезических измерений	0.1	Закрепление отсутствует
1292	450769.95	2223376.22	Метод спутниковых геодезических измерений	0.1	Закрепление отсутствует
1293	450770.39	2223375.58	Метод спутниковых геодезических измерений	0.1	Закрепление отсутствует
1294	450770.54	2223374.81	Метод спутниковых геодезических измерений	0.1	Закрепление отсутствует
1295	450770.39	2223374.04	Метод спутниковых геодезических измерений	0.1	Закрепление отсутствует
1296	450769.95	2223373.40	Метод спутниковых геодезических измерений	0.1	Закрепление отсутствует
1297	450769.31	2223372.96	Метод спутниковых геодезических измерений	0.1	Закрепление отсутствует
1298	450768.54	2223372.81	Метод спутниковых геодезических измерений	0.1	Закрепление отсутствует

1299	450765.68	2223373.55	Метод спутниковых геодезических измерений	0.1	Закрепление отсутствует
1300	450758.83	2223347.67	Метод спутниковых геодезических измерений	0.1	Закрепление отсутствует
1301	450755.72	2223335.14	Метод спутниковых геодезических измерений	0.1	Закрепление отсутствует
1302	450757.96	2223334.25	Метод спутниковых геодезических измерений	0.1	Закрепление отсутствует
1303	450758.60	2223333.81	Метод спутниковых геодезических измерений	0.1	Закрепление отсутствует
1304	450759.04	2223333.17	Метод спутниковых геодезических измерений	0.1	Закрепление отсутствует
1305	450759.19	2223332.40	Метод спутниковых геодезических измерений	0.1	Закрепление отсутствует
1306	450759.04	2223331.63	Метод спутниковых геодезических измерений	0.1	Закрепление отсутствует
1307	450758.60	2223330.99	Метод спутниковых геодезических измерений	0.1	Закрепление отсутствует
1308	450757.96	2223330.55	Метод спутниковых геодезических измерений	0.1	Закрепление отсутствует
1309	450757.19	2223330.40	Метод спутниковых геодезических измерений	0.1	Закрепление отсутствует
1310	450756.45	2223330.54	Метод спутниковых геодезических измерений	0.1	Закрепление отсутствует
1311	450754.98	2223331.13	Метод спутниковых геодезических измерений	0.1	Закрепление отсутствует
1312	450751.82	2223308.03	Метод спутниковых геодезических измерений	0.1	Закрепление отсутствует

1313	450748.89	2223291.32	Метод спутниковых геодезических измерений	0.1	Закрепление отсутствует
1314	450751.31	2223290.60	Метод спутниковых геодезических измерений	0.1	Закрепление отсутствует
1315	450751.95	2223290.16	Метод спутниковых геодезических измерений	0.1	Закрепление отсутствует
1316	450752.39	2223289.52	Метод спутниковых геодезических измерений	0.1	Закрепление отсутствует
1317	450752.54	2223288.75	Метод спутниковых геодезических измерений	0.1	Закрепление отсутствует
1318	450752.39	2223287.98	Метод спутниковых геодезических измерений	0.1	Закрепление отсутствует
1319	450751.95	2223287.34	Метод спутниковых геодезических измерений	0.1	Закрепление отсутствует
1320	450751.31	2223286.90	Метод спутниковых геодезических измерений	0.1	Закрепление отсутствует
1321	450750.54	2223286.75	Метод спутниковых геодезических измерений	0.1	Закрепление отсутствует
1322	450748.20	2223287.35	Метод спутниковых геодезических измерений	0.1	Закрепление отсутствует
1323	450743.32	2223259.43	Метод спутниковых геодезических измерений	0.1	Закрепление отсутствует
1324	450733.68	2223221.45	Метод спутниковых геодезических измерений	0.1	Закрепление отсутствует
1325	450723.21	2223186.89	Метод спутниковых геодезических измерений	0.1	Закрепление отсутствует
1326	450718.94	2223177.19	Метод спутниковых геодезических измерений	0.1	Закрепление отсутствует

1327	450719.39	2223177.16	Метод спутниковых геодезических измерений	0.1	Закрепление отсутствует
1328	450721.47	2223176.73	Метод спутниковых геодезических измерений	0.1	Закрепление отсутствует
1329	450721.84	2223176.62	Метод спутниковых геодезических измерений	0.1	Закрепление отсутствует
1330	450722.48	2223176.18	Метод спутниковых геодезических измерений	0.1	Закрепление отсутствует
1331	450722.92	2223175.54	Метод спутниковых геодезических измерений	0.1	Закрепление отсутствует
1332	450723.07	2223174.77	Метод спутниковых геодезических измерений	0.1	Закрепление отсутствует
1333	450722.92	2223174.00	Метод спутниковых геодезических измерений	0.1	Закрепление отсутствует
1334	450722.48	2223173.36	Метод спутниковых геодезических измерений	0.1	Закрепление отсутствует
1335	450721.84	2223172.92	Метод спутниковых геодезических измерений	0.1	Закрепление отсутствует
1336	450721.07	2223172.77	Метод спутниковых геодезических измерений	0.1	Закрепление отсутствует
1337	450718.83	2223173.19	Метод спутниковых геодезических измерений	0.1	Закрепление отсутствует
1338	450717.25	2223173.13	Метод спутниковых геодезических измерений	0.1	Закрепление отсутствует
1339	450707.80	2223147.07	Метод спутниковых геодезических измерений	0.1	Закрепление отсутствует
1340	450701.08	2223129.65	Метод спутниковых геодезических измерений	0.1	Закрепление отсутствует

1341	450693.47	2223109.44	Метод спутниковых геодезических измерений	0.1	Закрепление отсутствует
1342	450692.04	2223105.62	Метод спутниковых геодезических измерений	0.1	Закрепление отсутствует
1343	450689.75	2223100.32	Метод спутниковых геодезических измерений	0.1	Закрепление отсутствует
1344	450687.37	2223091.57	Метод спутниковых геодезических измерений	0.1	Закрепление отсутствует
1345	450683.44	2223079.14	Метод спутниковых геодезических измерений	0.1	Закрепление отсутствует
1346	450683.63	2223061.56	Метод спутниковых геодезических измерений	0.1	Закрепление отсутствует
1347	450682.48	2223044.87	Метод спутниковых геодезических измерений	0.1	Закрепление отсутствует
1348	450682.86	2223028.39	Метод спутниковых геодезических измерений	0.1	Закрепление отсутствует
1349	450685.33	2223012.65	Метод спутниковых геодезических измерений	0.1	Закрепление отсутствует
1350	450690.07	2223013.34	Метод спутниковых геодезических измерений	0.1	Закрепление отсутствует
1351	450732.95	2223025.89	Метод спутниковых геодезических измерений	0.1	Закрепление отсутствует
1352	450732.20	2223034.88	Метод спутниковых геодезических измерений	0.1	Закрепление отсутствует
1353	450730.68	2223035.85	Метод спутниковых геодезических измерений	0.1	Закрепление отсутствует
1354	450730.24	2223036.50	Метод спутниковых геодезических измерений	0.1	Закрепление отсутствует

1355	450730.09	2223037.26	Метод спутниковых геодезических измерений	0.1	Закрепление отсутствует
1356	450730.24	2223038.03	Метод спутниковых геодезических измерений	0.1	Закрепление отсутствует
1357	450730.68	2223038.67	Метод спутниковых геодезических измерений	0.1	Закрепление отсутствует
1358	450731.32	2223039.11	Метод спутниковых геодезических измерений	0.1	Закрепление отсутствует
1359	450732.01	2223039.24	Метод спутниковых геодезических измерений	0.1	Закрепление отсутствует
1360	450731.68	2223049.17	Метод спутниковых геодезических измерений	0.1	Закрепление отсутствует
1361	450733.60	2223066.33	Метод спутниковых геодезических измерений	0.1	Закрепление отсутствует
1362	450736.14	2223073.94	Метод спутниковых геодезических измерений	0.1	Закрепление отсутствует
1363	450742.19	2223088.35	Метод спутниковых геодезических измерений	0.1	Закрепление отсутствует
1364	450749.57	2223103.55	Метод спутниковых геодезических измерений	0.1	Закрепление отсутствует
1365	450749.21	2223103.84	Метод спутниковых геодезических измерений	0.1	Закрепление отсутствует
1366	450748.77	2223104.48	Метод спутниковых геодезических измерений	0.1	Закрепление отсутствует
1367	450748.62	2223105.25	Метод спутниковых геодезических измерений	0.1	Закрепление отсутствует
1368	450748.77	2223106.01	Метод спутниковых геодезических измерений	0.1	Закрепление отсутствует

1369	450749.21	2223106.66	Метод спутниковых геодезических измерений	0.1	Закрепление отсутствует
1370	450749.85	2223107.09	Метод спутниковых геодезических измерений	0.1	Закрепление отсутствует
1371	450750.62	2223107.24	Метод спутниковых геодезических измерений	0.1	Закрепление отсутствует
1372	450751.10	2223107.15	Метод спутниковых геодезических измерений	0.1	Закрепление отсутствует
1373	450753.02	2223113.04	Метод спутниковых геодезических измерений	0.1	Закрепление отсутствует
1374	450754.38	2223116.50	Метод спутниковых геодезических измерений	0.1	Закрепление отсутствует
1375	450753.35	2223117.04	Метод спутниковых геодезических измерений	0.1	Закрепление отсутствует
1376	450752.11	2223117.92	Метод спутниковых геодезических измерений	0.1	Закрепление отсутствует
1377	450751.67	2223118.56	Метод спутниковых геодезических измерений	0.1	Закрепление отсутствует
1378	450751.52	2223119.33	Метод спутниковых геодезических измерений	0.1	Закрепление отсутствует
1379	450751.67	2223120.09	Метод спутниковых геодезических измерений	0.1	Закрепление отсутствует
1380	450752.11	2223120.74	Метод спутниковых геодезических измерений	0.1	Закрепление отсутствует
1381	450752.75	2223121.18	Метод спутниковых геодезических измерений	0.1	Закрепление отсутствует
1382	450753.52	2223121.32	Метод спутниковых геодезических измерений	0.1	Закрепление отсутствует

1383	450754.29	2223121.18	Метод спутниковых геодезических измерений	0.1	Закрепление отсутствует
1384	450755.46	2223120.44	Метод спутниковых геодезических измерений	0.1	Закрепление отсутствует
1385	450756.16	2223120.08	Метод спутниковых геодезических измерений	0.1	Закрепление отсутствует
1386	450756.50	2223120.64	Метод спутниковых геодезических измерений	0.1	Закрепление отсутствует
1387	450756.80	2223121.01	Метод спутниковых геодезических измерений	0.1	Закрепление отсутствует
1388	450757.44	2223121.45	Метод спутниковых геодезических измерений	0.1	Закрепление отсутствует
1389	450758.21	2223121.60	Метод спутниковых геодезических измерений	0.1	Закрепление отсутствует
1390	450758.98	2223121.45	Метод спутниковых геодезических измерений	0.1	Закрепление отсутствует
1391	450759.62	2223121.01	Метод спутниковых геодезических измерений	0.1	Закрепление отсутствует
1392	450760.06	2223120.37	Метод спутниковых геодезических измерений	0.1	Закрепление отсутствует
1393	450760.21	2223119.60	Метод спутниковых геодезических измерений	0.1	Закрепление отсутствует
1394	450760.06	2223118.83	Метод спутниковых геодезических измерений	0.1	Закрепление отсутствует
1395	450758.70	2223116.55	Метод спутниковых геодезических измерений	0.1	Закрепление отсутствует
1396	450757.68	2223113.97	Метод спутниковых геодезических измерений	0.1	Закрепление отсутствует

1397	450759.76	2223113.60	Метод спутниковых геодезических измерений	0.1	Закрепление отсутствует
1398	450760.18	2223113.48	Метод спутниковых геодезических измерений	0.1	Закрепление отсутствует
1399	450760.82	2223113.04	Метод спутниковых геодезических измерений	0.1	Закрепление отсутствует
1400	450761.26	2223112.40	Метод спутниковых геодезических измерений	0.1	Закрепление отсутствует
1401	450761.41	2223111.63	Метод спутниковых геодезических измерений	0.1	Закрепление отсутствует
1402	450761.26	2223110.86	Метод спутниковых геодезических измерений	0.1	Закрепление отсутствует
1403	450760.82	2223110.22	Метод спутниковых геодезических измерений	0.1	Закрепление отсутствует
1404	450760.18	2223109.78	Метод спутниковых геодезических измерений	0.1	Закрепление отсутствует
1405	450759.41	2223109.63	Метод спутниковых геодезических измерений	0.1	Закрепление отсутствует
1406	450756.28	2223110.15	Метод спутниковых геодезических измерений	0.1	Закрепление отсутствует
1407	450754.41	2223104.39	Метод спутниковых геодезических измерений	0.1	Закрепление отсутствует
1408	450753.93	2223103.39	Метод спутниковых геодезических измерений	0.1	Закрепление отсутствует
1409	450745.86	2223086.75	Метод спутниковых геодезических измерений	0.1	Закрепление отсутствует
1410	450739.90	2223072.59	Метод спутниковых геодезических измерений	0.1	Закрепление отсутствует

1411	450737.55	2223065.67	Метод спутниковых геодезических измерений	0.1	Закрепление отсутствует
1412	450735.68	2223049.08	Метод спутниковых геодезических измерений	0.1	Закрепление отсутствует
1413	450736.11	2223036.20	Метод спутниковых геодезических измерений	0.1	Закрепление отсутствует
1414	450736.95	2223026.09	Метод спутниковых геодезических измерений	0.1	Закрепление отсутствует
1415	450736.94	2223024.90	Метод спутниковых геодезических измерений	0.1	Закрепление отсутствует
1416	450739.14	2223020.94	Метод спутниковых геодезических измерений	0.1	Закрепление отсутствует
1417	450741.17	2223021.69	Метод спутниковых геодезических измерений	0.1	Закрепление отсутствует
1418	450767.11	2223029.19	Метод спутниковых геодезических измерений	0.1	Закрепление отсутствует
1419	450788.19	2223036.58	Метод спутниковых геодезических измерений	0.1	Закрепление отсутствует
1420	450791.85	2223037.37	Метод спутниковых геодезических измерений	0.1	Закрепление отсутствует
1421	450789.81	2223044.16	Метод спутниковых геодезических измерений	0.1	Закрепление отсутствует
1422	450789.72	2223044.74	Метод спутниковых геодезических измерений	0.1	Закрепление отсутствует
1423	450789.87	2223045.50	Метод спутниковых геодезических измерений	0.1	Закрепление отсутствует
1424	450790.31	2223046.15	Метод спутниковых геодезических измерений	0.1	Закрепление отсутствует

1425	450790.95	2223046.59	Метод спутниковых геодезических измерений	0.1	Закрепление отсутствует
1426	450791.72	2223046.73	Метод спутниковых геодезических измерений	0.1	Закрепление отсутствует
1427	450792.49	2223046.59	Метод спутниковых геодезических измерений	0.1	Закрепление отсутствует
1428	450793.13	2223046.15	Метод спутниковых геодезических измерений	0.1	Закрепление отсутствует
1429	450793.63	2223045.32	Метод спутниковых геодезических измерений	0.1	Закрепление отсутствует
1430	450795.80	2223038.11	Метод спутниковых геодезических измерений	0.1	Закрепление отсутствует
1431	450796.41	2223037.99	Метод спутниковых геодезических измерений	0.1	Закрепление отсутствует
1432	450797.05	2223037.55	Метод спутниковых геодезических измерений	0.1	Закрепление отсутствует
1433	450797.49	2223036.91	Метод спутниковых геодезических измерений	0.1	Закрепление отсутствует
1434	450797.64	2223036.14	Метод спутниковых геодезических измерений	0.1	Закрепление отсутствует
1435	450797.49	2223035.37	Метод спутниковых геодезических измерений	0.1	Закрепление отсутствует
1436	450797.05	2223034.73	Метод спутниковых геодезических измерений	0.1	Закрепление отсутствует
1437	450796.41	2223034.29	Метод спутниковых геодезических измерений	0.1	Закрепление отсутствует
1438	450794.81	2223033.91	Метод спутниковых геодезических измерений	0.1	Закрепление отсутствует

1439	450789.39	2223032.76	Метод спутниковых геодезических измерений	0.1	Закрепление отсутствует
1440	450768.28	2223025.36	Метод спутниковых геодезических измерений	0.1	Закрепление отсутствует
1441	450742.36	2223017.87	Метод спутниковых геодезических измерений	0.1	Закрепление отсутствует
1442	450740.69	2223017.24	Метод спутниковых геодезических измерений	0.1	Закрепление отсутствует
1443	450748.22	2222992.45	Метод спутниковых геодезических измерений	0.1	Закрепление отсутствует
1444	450751.94	2222984.43	Метод спутниковых геодезических измерений	0.1	Закрепление отсутствует
1445	450754.51	2222977.29	Метод спутниковых геодезических измерений	0.1	Закрепление отсутствует
1446	450763.46	2222980.35	Метод спутниковых геодезических измерений	0.1	Закрепление отсутствует
1447	450764.11	2222980.46	Метод спутниковых геодезических измерений	0.1	Закрепление отсутствует
1448	450764.88	2222980.31	Метод спутниковых геодезических измерений	0.1	Закрепление отсутствует
1449	450765.52	2222979.87	Метод спутниковых геодезических измерений	0.1	Закрепление отсутствует
1450	450765.96	2222979.23	Метод спутниковых геодезических измерений	0.1	Закрепление отсутствует
1451	450766.11	2222978.46	Метод спутниковых геодезических измерений	0.1	Закрепление отсутствует
1452	450765.96	2222977.70	Метод спутниковых геодезических измерений	0.1	Закрепление отсутствует

1453	450765.52	2222977.05	Метод спутниковых геодезических измерений	0.1	Закрепление отсутствует
1454	450764.76	2222976.57	Метод спутниковых геодезических измерений	0.1	Закрепление отсутствует
1455	450755.57	2222973.42	Метод спутниковых геодезических измерений	0.1	Закрепление отсутствует
1456	450756.11	2222970.25	Метод спутниковых геодезических измерений	0.1	Закрепление отсутствует
1457	450755.96	2222969.48	Метод спутниковых геодезических измерений	0.1	Закрепление отсутствует
1458	450755.52	2222968.84	Метод спутниковых геодезических измерений	0.1	Закрепление отсутствует
1459	450754.69	2222968.33	Метод спутниковых геодезических измерений	0.1	Закрепление отсутствует
1460	450749.50	2222966.77	Метод спутниковых геодезических измерений	0.1	Закрепление отсутствует
1461	450758.89	2222938.52	Метод спутниковых геодезических измерений	0.1	Закрепление отсутствует
1462	450761.81	2222931.94	Метод спутниковых геодезических измерений	0.1	Закрепление отсутствует
1463	450762.89	2222928.67	Метод спутниковых геодезических измерений	0.1	Закрепление отсутствует
1464	450764.42	2222926.19	Метод спутниковых геодезических измерений	0.1	Закрепление отсутствует
1465	450772.49	2222905.84	Метод спутниковых геодезических измерений	0.1	Закрепление отсутствует
1466	450774.26	2222902.21	Метод спутниковых геодезических измерений	0.1	Закрепление отсутствует

1467	450775.27	2222900.25	Метод спутниковых геодезических измерений	0.1	Закрепление отсутствует
1468	450778.34	2222894.38	Метод спутниковых геодезических измерений	0.1	Закрепление отсутствует
1469	450783.64	2222892.04	Метод спутниковых геодезических измерений	0.1	Закрепление отсутствует
1470	450793.65	2222890.92	Метод спутниковых геодезических измерений	0.1	Закрепление отсутствует
1471	450794.20	2222890.78	Метод спутниковых геодезических измерений	0.1	Закрепление отсутствует
1472	450794.84	2222890.34	Метод спутниковых геодезических измерений	0.1	Закрепление отсутствует
1473	450795.28	2222889.70	Метод спутниковых геодезических измерений	0.1	Закрепление отсутствует
1474	450795.43	2222888.93	Метод спутниковых геодезических измерений	0.1	Закрепление отсутствует
1475	450795.28	2222888.17	Метод спутниковых геодезических измерений	0.1	Закрепление отсутствует
1476	450794.84	2222887.52	Метод спутниковых геодезических измерений	0.1	Закрепление отсутствует
1477	450794.20	2222887.09	Метод спутниковых геодезических измерений	0.1	Закрепление отсутствует
1478	450793.21	2222886.95	Метод спутниковых геодезических измерений	0.1	Закрепление отсутствует
1479	450782.89	2222888.10	Метод спутниковых геодезических измерений	0.1	Закрепление отсутствует
1480	450782.30	2222888.26	Метод спутниковых геодезических измерений	0.1	Закрепление отсутствует

1481	450776.08	2222891.00	Метод спутниковых геодезических измерений	0.1	Закрепление отсутствует
1482	450775.48	2222891.42	Метод спутниковых геодезических измерений	0.1	Закрепление отсутствует
1483	450775.12	2222891.90	Метод спутниковых геодезических измерений	0.1	Закрепление отсутствует
1484	450772.38	2222897.15	Метод спутниковых геодезических измерений	0.1	Закрепление отсутствует
1485	450771.25	2222897.02	Метод спутниковых геодезических измерений	0.1	Закрепление отсутствует
1486	450770.48	2222897.17	Метод спутниковых геодезических измерений	0.1	Закрепление отсутствует
1487	450769.84	2222897.60	Метод спутниковых геодезических измерений	0.1	Закрепление отсутствует
1488	450769.40	2222898.25	Метод спутниковых геодезических измерений	0.1	Закрепление отсутствует
1489	450769.25	2222899.01	Метод спутниковых геодезических измерений	0.1	Закрепление отсутствует
1490	450769.40	2222899.78	Метод спутниковых геодезических измерений	0.1	Закрепление отсутствует
1491	450769.84	2222900.42	Метод спутниковых геодезических измерений	0.1	Закрепление отсутствует
1492	450770.47	2222900.85	Метод спутниковых геодезических измерений	0.1	Закрепление отсутствует
1493	450768.80	2222904.30	Метод спутниковых геодезических измерений	0.1	Закрепление отсутствует
1494	450760.77	2222924.54	Метод спутниковых геодезических измерений	0.1	Закрепление отсутствует

1495	450759.38	2222926.73	Метод спутниковых геодезических измерений	0.1	Закрепление отсутствует
1496	450758.04	2222930.58	Метод спутниковых геодезических измерений	0.1	Закрепление отсутствует
1497	450755.12	2222937.17	Метод спутниковых геодезических измерений	0.1	Закрепление отсутствует
1498	450745.05	2222967.47	Метод спутниковых геодезических измерений	0.1	Закрепление отсутствует
1499	450744.95	2222968.09	Метод спутниковых геодезических измерений	0.1	Закрепление отсутствует
1500	450745.10	2222968.86	Метод спутниковых геодезических измерений	0.1	Закрепление отсутствует
1501	450745.54	2222969.50	Метод спутниковых геодезических измерений	0.1	Закрепление отсутствует
1502	450746.18	2222969.94	Метод спутниковых геодезических измерений	0.1	Закрепление отсутствует
1503	450751.83	2222971.65	Метод спутниковых геодезических измерений	0.1	Закрепление отсутствует
1504	450751.36	2222974.24	Метод спутниковых геодезических измерений	0.1	Закрепление отсутствует
1505	450748.21	2222982.99	Метод спутниковых геодезических измерений	0.1	Закрепление отсутствует
1506	450745.31	2222989.22	Метод спутниковых геодезических измерений	0.1	Закрепление отсутствует
1507	450729.30	2222983.34	Метод спутниковых геодезических измерений	0.1	Закрепление отсутствует
1508	450728.61	2222983.22	Метод спутниковых геодезических измерений	0.1	Закрепление отсутствует

1509	450727.84	2222983.37	Метод спутниковых геодезических измерений	0.1	Закрепление отсутствует
1510	450727.20	2222983.81	Метод спутниковых геодезических измерений	0.1	Закрепление отсутствует
1511	450726.76	2222984.45	Метод спутниковых геодезических измерений	0.1	Закрепление отсутствует
1512	450726.61	2222985.22	Метод спутниковых геодезических измерений	0.1	Закрепление отсутствует
1513	450726.76	2222985.99	Метод спутниковых геодезических измерений	0.1	Закрепление отсутствует
1514	450727.20	2222986.63	Метод спутниковых геодезических измерений	0.1	Закрепление отсутствует
1515	450727.92	2222987.10	Метод спутниковых геодезических измерений	0.1	Закрепление отсутствует
1516	450743.89	2222992.97	Метод спутниковых геодезических измерений	0.1	Закрепление отсутствует
1517	450736.38	2223017.68	Метод спутниковых геодезических измерений	0.1	Закрепление отсутствует
1518	450733.96	2223022.02	Метод спутниковых геодезических измерений	0.1	Закрепление отсутствует
1519	450690.88	2223009.42	Метод спутниковых геодезических измерений	0.1	Закрепление отсутствует
1520	450685.42	2223008.46	Метод спутниковых геодезических измерений	0.1	Закрепление отсутствует
1521	450687.41	2222998.36	Метод спутниковых геодезических измерений	0.1	Закрепление отсутствует
1522	450687.53	2222997.04	Метод спутниковых геодезических измерений	0.1	Закрепление отсутствует

1523	450688.96	2222982.36	Метод спутниковых геодезических измерений	0.1	Закрепление отсутствует
1524	450686.96	2222971.16	Метод спутниковых геодезических измерений	0.1	Закрепление отсутствует
1525	450684.41	2222958.99	Метод спутниковых геодезических измерений	0.1	Закрепление отсутствует
1526	450680.66	2222948.26	Метод спутниковых геодезических измерений	0.1	Закрепление отсутствует
1527	450680.16	2222947.55	Метод спутниковых геодезических измерений	0.1	Закрепление отсутствует
1528	450676.90	2222944.56	Метод спутниковых геодезических измерений	0.1	Закрепление отсутствует
1529	450678.97	2222942.93	Метод спутниковых геодезических измерений	0.1	Закрепление отсутствует
1530	450679.80	2222942.24	Метод спутниковых геодезических измерений	0.1	Закрепление отсутствует
1531	450680.24	2222941.60	Метод спутниковых геодезических измерений	0.1	Закрепление отсутствует
1532	450680.39	2222940.83	Метод спутниковых геодезических измерений	0.1	Закрепление отсутствует
1533	450680.24	2222940.06	Метод спутниковых геодезических измерений	0.1	Закрепление отсутствует
1534	450679.91	2222939.53	Метод спутниковых геодезических измерений	0.1	Закрепление отсутствует
1535	450675.08	2222933.87	Метод спутниковых геодезических измерений	0.1	Закрепление отсутствует
1536	450673.61	2222931.80	Метод спутниковых геодезических измерений	0.1	Закрепление отсутствует

1537	450674.90	2222929.49	Метод спутниковых геодезических измерений	0.1	Закрепление отсутствует
1538	450699.69	2222897.41	Метод спутниковых геодезических измерений	0.1	Закрепление отсутствует
1539	450703.43	2222892.32	Метод спутниковых геодезических измерений	0.1	Закрепление отсутствует
1540	450703.58	2222891.55	Метод спутниковых геодезических измерений	0.1	Закрепление отсутствует
1541	450703.43	2222890.78	Метод спутниковых геодезических измерений	0.1	Закрепление отсутствует
1542	450702.96	2222890.10	Метод спутниковых геодезических измерений	0.1	Закрепление отсутствует
1543	450702.67	2222889.82	Метод спутниковых геодезических измерений	0.1	Закрепление отсутствует
1544	450713.11	2222877.94	Метод спутниковых геодезических измерений	0.1	Закрепление отсутствует
1545	450726.17	2222862.78	Метод спутниковых геодезических измерений	0.1	Закрепление отсутствует
1546	450726.51	2222862.25	Метод спутниковых геодезических измерений	0.1	Закрепление отсутствует
1547	450726.66	2222861.48	Метод спутниковых геодезических измерений	0.1	Закрепление отсутствует
1548	450726.51	2222860.71	Метод спутниковых геодезических измерений	0.1	Закрепление отсутствует
1549	450726.07	2222860.07	Метод спутниковых геодезических измерений	0.1	Закрепление отсутствует
1550	450725.43	2222859.63	Метод спутниковых геодезических измерений	0.1	Закрепление отсутствует

1551	450724.66	2222859.48	Метод спутниковых геодезических измерений	0.1	Закрепление отсутствует
1552	450723.89	2222859.63	Метод спутниковых геодезических измерений	0.1	Закрепление отсутствует
1553	450723.15	2222860.18	Метод спутниковых геодезических измерений	0.1	Закрепление отсутствует
1554	450710.09	2222875.32	Метод спутниковых геодезических измерений	0.1	Закрепление отсутствует
1555	450698.38	2222888.65	Метод спутниковых геодезических измерений	0.1	Закрепление отсутствует
1556	450698.03	2222889.21	Метод спутниковых геодезических измерений	0.1	Закрепление отсутствует
1557	450697.88	2222889.97	Метод спутниковых геодезических измерений	0.1	Закрепление отсутствует
1558	450698.03	2222890.74	Метод спутниковых геодезических измерений	0.1	Закрепление отсутствует
1559	450698.47	2222891.38	Метод спутниковых геодезических измерений	0.1	Закрепление отсутствует
1560	450698.90	2222891.79	Метод спутниковых геодезических измерений	0.1	Закрепление отсутствует
1561	450696.50	2222894.99	Метод спутниковых геодезических измерений	0.1	Закрепление отсутствует
1562	450671.65	2222927.16	Метод спутниковых геодезических измерений	0.1	Закрепление отсутствует
1563	450669.86	2222930.32	Метод спутниковых геодезических измерений	0.1	Закрепление отсутствует
1564	450669.60	2222931.29	Метод спутниковых геодезических измерений	0.1	Закрепление отсутствует

1565	450669.63	2222932.25	Метод спутниковых геодезических измерений	0.1	Закрепление отсутствует
1566	450669.84	2222933.33	Метод спутниковых геодезических измерений	0.1	Закрепление отсутствует
1567	450671.98	2222936.39	Метод спутниковых геодезических измерений	0.1	Закрепление отсутствует
1568	450675.52	2222940.55	Метод спутниковых геодезических измерений	0.1	Закрепление отсутствует
1569	450673.12	2222942.43	Метод спутниковых геодезических измерений	0.1	Закрепление отсутствует
1570	450672.39	2222943.02	Метод спутниковых геодезических измерений	0.1	Закрепление отсутствует
1571	450671.95	2222943.66	Метод спутниковых геодезических измерений	0.1	Закрепление отсутствует
1572	450671.80	2222944.43	Метод спутниковых геодезических измерений	0.1	Закрепление отсутствует
1573	450671.95	2222945.19	Метод спутниковых геодезических измерений	0.1	Закрепление отсутствует
1574	450672.45	2222945.90	Метод спутниковых геодезических измерений	0.1	Закрепление отсутствует
1575	450677.09	2222950.16	Метод спутниковых геодезических измерений	0.1	Закрепление отсутствует
1576	450680.59	2222960.18	Метод спутниковых геодезических измерений	0.1	Закрепление отсутствует
1577	450683.04	2222971.95	Метод спутниковых геодезических измерений	0.1	Закрепление отсутствует
1578	450684.94	2222982.44	Метод спутниковых геодезических измерений	0.1	Закрепление отсутствует

1579	450683.55	2222996.64	Метод спутниковых геодезических измерений	0.1	Закрепление отсутствует
1580	450683.44	2222997.82	Метод спутниковых геодезических измерений	0.1	Закрепление отсутствует
1581	450681.08	2223010.27	Метод спутниковых геодезических измерений	0.1	Закрепление отсутствует
1582	450681.31	2223012.59	Метод спутниковых геодезических измерений	0.1	Закрепление отсутствует
1583	450678.86	2223028.16	Метод спутниковых геодезических измерений	0.1	Закрепление отсутствует
1584	450678.48	2223044.87	Метод спутниковых геодезических измерений	0.1	Закрепление отсутствует
1585	450679.64	2223061.76	Метод спутниковых геодезических измерений	0.1	Закрепление отсутствует
1586	450679.53	2223080.04	Метод спутниковых геодезических измерений	0.1	Закрепление отсутствует
1587	450683.54	2223092.73	Метод спутниковых геодезических измерений	0.1	Закрепление отсутствует
1588	450685.93	2223101.51	Метод спутниковых геодезических измерений	0.1	Закрепление отсутствует
1589	450688.34	2223107.16	Метод спутниковых геодезических измерений	0.1	Закрепление отсутствует
1590	450689.73	2223110.84	Метод спутниковых геодезических измерений	0.1	Закрепление отсутствует
1591	450697.34	2223131.07	Метод спутниковых геодезических измерений	0.1	Закрепление отсутствует
1592	450704.06	2223148.49	Метод спутниковых геодезических измерений	0.1	Закрепление отсутствует

1593	450713.98	2223175.84	Метод спутниковых геодезических измерений	0.1	Закрепление отсутствует
1594	450719.50	2223188.39	Метод спутниковых геодезических измерений	0.1	Закрепление отсутствует
1595	450729.84	2223222.57	Метод спутниковых геодезических измерений	0.1	Закрепление отсутствует
1596	450739.41	2223260.34	Метод спутниковых геодезических измерений	0.1	Закрепление отсутствует
1597	450744.64	2223290.24	Метод спутниковых геодезических измерений	0.1	Закрепление отсутствует
1598	450747.87	2223308.68	Метод спутниковых геодезических измерений	0.1	Закрепление отсутствует
1599	450751.21	2223333.03	Метод спутниковых геодезических измерений	0.1	Закрепление отсутствует
1600	450750.83	2223333.28	Метод спутниковых геодезических измерений	0.1	Закрепление отсутствует
1601	450750.39	2223333.92	Метод спутниковых геодезических измерений	0.1	Закрепление отсутствует
1602	450750.24	2223334.69	Метод спутниковых геодезических измерений	0.1	Закрепление отсутствует
1603	450750.39	2223335.46	Метод спутниковых геодезических измерений	0.1	Закрепление отсутствует
1604	450750.83	2223336.10	Метод спутниковых геодезических измерений	0.1	Закрепление отсутствует
1605	450751.47	2223336.54	Метод спутниковых геодезических измерений	0.1	Закрепление отсутствует
1606	450751.97	2223336.64	Метод спутниковых геодезических измерений	0.1	Закрепление отсутствует

1607	450754.96	2223348.67	Метод спутниковых геодезических измерений	0.1	Закрепление отсутствует
1608	450762.37	2223376.66	Метод спутниковых геодезических измерений	0.1	Закрепление отсутствует
1609	450769.99	2223399.70	Метод спутниковых геодезических измерений	0.1	Закрепление отсутствует
1610	450769.65	2223399.93	Метод спутниковых геодезических измерений	0.1	Закрепление отсутствует
1611	450769.21	2223400.57	Метод спутниковых геодезических измерений	0.1	Закрепление отсутствует
1612	450769.06	2223401.34	Метод спутниковых геодезических измерений	0.1	Закрепление отсутствует
1613	450769.21	2223402.10	Метод спутниковых геодезических измерений	0.1	Закрепление отсутствует
1614	450769.65	2223402.75	Метод спутниковых геодезических измерений	0.1	Закрепление отсутствует
1615	450770.29	2223403.19	Метод спутниковых геодезических измерений	0.1	Закрепление отсутствует
1616	450770.72	2223403.31	Метод спутниковых геодезических измерений	0.1	Закрепление отсутствует
1617	450771.19	2223403.39	Метод спутниковых геодезических измерений	0.1	Закрепление отсутствует
1618	450775.46	2223417.02	Метод спутниковых геодезических измерений	0.1	Закрепление отсутствует
1619	450776.55	2223420.71	Метод спутниковых геодезических измерений	0.1	Закрепление отсутствует
1620	450763.69	2223422.55	Метод спутниковых геодезических измерений	0.1	Закрепление отсутствует

1621	450734.27	2223423.89	Метод спутниковых геодезических измерений	0.1	Закрепление отсутствует
1622	450714.00	2223425.15	Метод спутниковых геодезических измерений	0.1	Закрепление отсутствует
1623	450713.35	2223425.30	Метод спутниковых геодезических измерений	0.1	Закрепление отсутствует
1624	450712.71	2223425.74	Метод спутниковых геодезических измерений	0.1	Закрепление отсутствует
1625	450712.27	2223426.38	Метод спутниковых геодезических измерений	0.1	Закрепление отсутствует
1626	450712.12	2223427.15	Метод спутниковых геодезических измерений	0.1	Закрепление отсутствует
1627	450712.26	2223429.09	Метод спутниковых геодезических измерений	0.1	Закрепление отсутствует
1628	450712.40	2223429.72	Метод спутниковых геодезических измерений	0.1	Закрепление отсутствует
1629	450712.84	2223430.36	Метод спутниковых геодезических измерений	0.1	Закрепление отсутствует
1630	450713.48	2223430.80	Метод спутниковых геодезических измерений	0.1	Закрепление отсутствует
1631	450714.25	2223430.94	Метод спутниковых геодезических измерений	0.1	Закрепление отсутствует
1632	450715.02	2223430.80	Метод спутниковых геодезических измерений	0.1	Закрепление отсутствует
1633	450715.66	2223430.36	Метод спутниковых геодезических измерений	0.1	Закрепление отсутствует
1634	450716.10	2223429.72	Метод спутниковых геодезических измерений	0.1	Закрепление отсутствует

1635	450716.23	2223429.02	Метод спутниковых геодезических измерений	0.1	Закрепление отсутствует
1636	450734.50	2223427.88	Метод спутниковых геодезических измерений	0.1	Закрепление отсутствует
1637	450764.16	2223426.53	Метод спутниковых геодезических измерений	0.1	Закрепление отсутствует
1638	450777.65	2223424.59	Метод спутниковых геодезических измерений	0.1	Закрепление отсутствует
1639	450779.80	2223432.72	Метод спутниковых геодезических измерений	0.1	Закрепление отсутствует
1640	450780.24	2223433.36	Метод спутниковых геодезических измерений	0.1	Закрепление отсутствует
1641	450782.62	2223434.99	Метод спутниковых геодезических измерений	0.1	Закрепление отсутствует
1642	450786.12	2223436.88	Метод спутниковых геодезических измерений	0.1	Закрепление отсутствует
1643	450787.02	2223437.51	Метод спутниковых геодезических измерений	0.1	Закрепление отсутствует
1644	450789.46	2223439.89	Метод спутниковых геодезических измерений	0.1	Закрепление отсутствует
1645	450792.80	2223443.51	Метод спутниковых геодезических измерений	0.1	Закрепление отсутствует
1646	450802.70	2223460.20	Метод спутниковых геодезических измерений	0.1	Закрепление отсутствует
1647	450801.63	2223461.83	Метод спутниковых геодезических измерений	0.1	Закрепление отсутствует
1648	450801.48	2223462.60	Метод спутниковых геодезических измерений	0.1	Закрепление отсутствует

1649	450801.63	2223463.36	Метод спутниковых геодезических измерений	0.1	Закрепление отсутствует
1650	450802.07	2223464.01	Метод спутниковых геодезических измерений	0.1	Закрепление отсутствует
1651	450802.71	2223464.44	Метод спутниковых геодезических измерений	0.1	Закрепление отсутствует
1652	450803.48	2223464.59	Метод спутниковых геодезических измерений	0.1	Закрепление отсутствует
1653	450804.25	2223464.44	Метод спутниковых геодезических измерений	0.1	Закрепление отсутствует
1654	450804.93	2223463.97	Метод спутниковых геодезических измерений	0.1	Закрепление отсутствует
1655	450816.11	2223482.84	Метод спутниковых геодезических измерений	0.1	Закрепление отсутствует
1656	450838.67	2223519.79	Метод спутниковых геодезических измерений	0.1	Закрепление отсутствует
1657	450859.23	2223561.47	Метод спутниковых геодезических измерений	0.1	Закрепление отсутствует
1658	450864.22	2223572.55	Метод спутниковых геодезических измерений	0.1	Закрепление отсутствует
1659	450874.27	2223591.52	Метод спутниковых геодезических измерений	0.1	Закрепление отсутствует
1660	450896.35	2223631.53	Метод спутниковых геодезических измерений	0.1	Закрепление отсутствует
1661	450915.43	2223668.45	Метод спутниковых геодезических измерений	0.1	Закрепление отсутствует
1662	450927.59	2223695.75	Метод спутниковых геодезических измерений	0.1	Закрепление отсутствует

1663	450937.49	2223715.85	Метод спутниковых геодезических измерений	0.1	Закрепление отсутствует
1664	450940.67	2223723.73	Метод спутниковых геодезических измерений	0.1	Закрепление отсутствует
1665	450938.96	2223724.89	Метод спутниковых геодезических измерений	0.1	Закрепление отсутствует
1666	450938.52	2223725.53	Метод спутниковых геодезических измерений	0.1	Закрепление отсутствует
1667	450938.37	2223726.30	Метод спутниковых геодезических измерений	0.1	Закрепление отсутствует
1668	450938.52	2223727.07	Метод спутниковых геодезических измерений	0.1	Закрепление отсутствует
1669	450938.96	2223727.71	Метод спутниковых геодезических измерений	0.1	Закрепление отсутствует
1670	450939.60	2223728.15	Метод спутниковых геодезических измерений	0.1	Закрепление отсутствует
1671	450940.37	2223728.30	Метод спутниковых геодезических измерений	0.1	Закрепление отсутствует
1672	450941.14	2223728.15	Метод спутниковых геодезических измерений	0.1	Закрепление отсутствует
1673	450942.32	2223727.42	Метод спутниковых геодезических измерений	0.1	Закрепление отсутствует
1674	450945.65	2223734.39	Метод спутниковых геодезических измерений	0.1	Закрепление отсутствует
1675	450944.00	2223735.24	Метод спутниковых геодезических измерений	0.1	Закрепление отсутствует
1676	450943.51	2223735.61	Метод спутниковых геодезических измерений	0.1	Закрепление отсутствует

1677	450943.07	2223736.25	Метод спутниковых геодезических измерений	0.1	Закрепление отсутствует
1678	450942.92	2223737.02	Метод спутниковых геодезических измерений	0.1	Закрепление отсутствует
1679	450943.07	2223737.78	Метод спутниковых геодезических измерений	0.1	Закрепление отсутствует
1680	450943.51	2223738.43	Метод спутниковых геодезических измерений	0.1	Закрепление отсутствует
1681	450944.15	2223738.87	Метод спутниковых геодезических измерений	0.1	Закрепление отсутствует
1682	450944.92	2223739.01	Метод спутниковых геодезических измерений	0.1	Закрепление отсутствует
1683	450945.69	2223738.87	Метод спутниковых геодезических измерений	0.1	Закрепление отсутствует
1684	450947.38	2223738.00	Метод спутниковых геодезических измерений	0.1	Закрепление отсутствует
1685	450949.29	2223742.00	Метод спутниковых геодезических измерений	0.1	Закрепление отсутствует
1686	450956.33	2223760.08	Метод спутниковых геодезических измерений	0.1	Закрепление отсутствует
1687	450957.01	2223761.82	Метод спутниковых геодезических измерений	0.1	Закрепление отсутствует
1688	450956.82	2223765.08	Метод спутниковых геодезических измерений	0.1	Закрепление отсутствует
1689	450954.34	2223765.55	Метод спутниковых геодезических измерений	0.1	Закрепление отсутствует
1690	450953.70	2223765.99	Метод спутниковых геодезических измерений	0.1	Закрепление отсутствует

1691	450953.26	2223766.63	Метод спутниковых геодезических измерений	0.1	Закрепление отсутствует
1692	450953.11	2223767.40	Метод спутниковых геодезических измерений	0.1	Закрепление отсутствует
1693	450953.26	2223768.17	Метод спутниковых геодезических измерений	0.1	Закрепление отсутствует
1694	450953.70	2223768.81	Метод спутниковых геодезических измерений	0.1	Закрепление отсутствует
1695	450954.34	2223769.25	Метод спутниковых геодезических измерений	0.1	Закрепление отсутствует
1696	450955.11	2223769.40	Метод спутниковых геодезических измерений	0.1	Закрепление отсутствует
1697	450956.46	2223769.20	Метод спутниковых геодезических измерений	0.1	Закрепление отсутствует
1698	450955.45	2223778.92	Метод спутниковых геодезических измерений	0.1	Закрепление отсутствует
1699	450951.63	2223803.04	Метод спутниковых геодезических измерений	0.1	Закрепление отсутствует
1700	450950.28	2223802.66	Метод спутниковых геодезических измерений	0.1	Закрепление отсутствует
1701	450949.51	2223802.81	Метод спутниковых геодезических измерений	0.1	Закрепление отсутствует
1702	450948.87	2223803.24	Метод спутниковых геодезических измерений	0.1	Закрепление отсутствует
1703	450948.43	2223803.89	Метод спутниковых геодезических измерений	0.1	Закрепление отсутствует
1704	450948.28	2223804.65	Метод спутниковых геодезических измерений	0.1	Закрепление отсутствует

1705	450948.43	2223805.42	Метод спутниковых геодезических измерений	0.1	Закрепление отсутствует
1706	450948.87	2223806.06	Метод спутниковых геодезических измерений	0.1	Закрепление отсутствует
1707	450949.54	2223806.51	Метод спутниковых геодезических измерений	0.1	Закрепление отсутствует
1708	450950.53	2223806.91	Метод спутниковых геодезических измерений	0.1	Закрепление отсутствует
1709	450946.18	2223819.93	Метод спутниковых геодезических измерений	0.1	Закрепление отсутствует
1710	450926.05	2223829.23	Метод спутниковых геодезических измерений	0.1	Закрепление отсутствует
1711	450923.73	2223828.33	Метод спутниковых геодезических измерений	0.1	Закрепление отсутствует
1712	450913.32	2223821.99	Метод спутниковых геодезических измерений	0.1	Закрепление отсутствует
1713	450895.41	2223806.03	Метод спутниковых геодезических измерений	0.1	Закрепление отсутствует
1714	450896.94	2223804.03	Метод спутниковых геодезических измерений	0.1	Закрепление отсутствует
1715	450897.09	2223803.26	Метод спутниковых геодезических измерений	0.1	Закрепление отсутствует
1716	450896.94	2223802.49	Метод спутниковых геодезических измерений	0.1	Закрепление отсутствует
1717	450896.50	2223801.85	Метод спутниковых геодезических измерений	0.1	Закрепление отсутствует
1718	450895.86	2223801.41	Метод спутниковых геодезических измерений	0.1	Закрепление отсутствует

1719	450895.09	2223801.26	Метод спутниковых геодезических измерений	0.1	Закрепление отсутствует
1720	450894.32	2223801.41	Метод спутниковых геодезических измерений	0.1	Закрепление отсутствует
1721	450893.68	2223801.85	Метод спутниковых геодезических измерений	0.1	Закрепление отсутствует
1722	450892.47	2223803.31	Метод спутниковых геодезических измерений	0.1	Закрепление отсутствует
1723	450885.39	2223796.52	Метод спутниковых геодезических измерений	0.1	Закрепление отсутствует
1724	450884.78	2223796.12	Метод спутниковых геодезических измерений	0.1	Закрепление отсутствует
1725	450884.01	2223795.97	Метод спутниковых геодезических измерений	0.1	Закрепление отсутствует
1726	450882.90	2223796.29	Метод спутниковых геодезических измерений	0.1	Закрепление отсутствует
1727	450867.40	2223806.47	Метод спутниковых геодезических измерений	0.1	Закрепление отсутствует
1728	450865.67	2223792.90	Метод спутниковых геодезических измерений	0.1	Закрепление отсутствует
1729	450860.77	2223769.03	Метод спутниковых геодезических измерений	0.1	Закрепление отсутствует
1730	450865.57	2223753.36	Метод спутниковых геодезических измерений	0.1	Закрепление отсутствует
1731	450870.28	2223741.63	Метод спутниковых геодезических измерений	0.1	Закрепление отсутствует
1732	450872.83	2223736.38	Метод спутниковых геодезических измерений	0.1	Закрепление отсутствует

1733	450876.26	2223731.27	Метод спутниковых геодезических измерений	0.1	Закрепление отсутствует
1734	450883.18	2223725.20	Метод спутниковых геодезических измерений	0.1	Закрепление отсутствует
1735	450883.62	2223724.56	Метод спутниковых геодезических измерений	0.1	Закрепление отсутствует
1736	450883.77	2223723.79	Метод спутниковых геодезических измерений	0.1	Закрепление отсутствует
1737	450883.62	2223723.03	Метод спутниковых геодезических измерений	0.1	Закрепление отсутствует
1738	450883.18	2223722.38	Метод спутниковых геодезических измерений	0.1	Закрепление отсутствует
1739	450882.53	2223721.95	Метод спутниковых геодезических измерений	0.1	Закрепление отсутствует
1740	450881.76	2223721.80	Метод спутниковых геодезических измерений	0.1	Закрепление отсутствует
1741	450880.99	2223721.95	Метод спутниковых геодезических измерений	0.1	Закрепление отсутствует
1742	450880.44	2223722.29	Метод спутниковых геодезических измерений	0.1	Закрепление отсутствует
1743	450875.13	2223726.94	Метод спутниковых геодезических измерений	0.1	Закрепление отсутствует
1744	450874.79	2223726.45	Метод спутниковых геодезических измерений	0.1	Закрепление отсутствует
1745	450874.15	2223726.01	Метод спутниковых геодезических измерений	0.1	Закрепление отсутствует
1746	450873.38	2223725.86	Метод спутниковых геодезических измерений	0.1	Закрепление отсутствует

1747	450872.61	2223726.01	Метод спутниковых геодезических измерений	0.1	Закрепление отсутствует
1748	450871.97	2223726.45	Метод спутниковых геодезических измерений	0.1	Закрепление отсутствует
1749	450871.53	2223727.09	Метод спутниковых геодезических измерений	0.1	Закрепление отсутствует
1750	450871.38	2223727.86	Метод спутниковых геодезических измерений	0.1	Закрепление отсутствует
1751	450871.95	2223730.52	Метод спутниковых геодезических измерений	0.1	Закрепление отсутствует
1752	450869.29	2223734.51	Метод спутниковых геодезических измерений	0.1	Закрепление отсутствует
1753	450866.59	2223740.08	Метод спутниковых геодезических измерений	0.1	Закрепление отсутствует
1754	450861.82	2223751.95	Метод спутниковых геодезических измерений	0.1	Закрепление отсутствует
1755	450856.80	2223768.35	Метод спутниковых геодезических измерений	0.1	Закрепление отсутствует
1756	450856.75	2223769.34	Метод спутниковых геодезических измерений	0.1	Закрепление отсутствует
1757	450861.74	2223793.63	Метод спутниковых геодезических измерений	0.1	Закрепление отсутствует
1758	450863.71	2223809.18	Метод спутниковых геодезических измерений	0.1	Закрепление отсутствует
1759	450850.65	2223822.34	Метод спутниковых геодезических измерений	0.1	Закрепление отсутствует
1760	450844.17	2223817.65	Метод спутниковых геодезических измерений	0.1	Закрепление отсутствует

1761	450843.40	2223817.51	Метод спутниковых геодезических измерений	0.1	Закрепление отсутствует
1762	450842.63	2223817.65	Метод спутниковых геодезических измерений	0.1	Закрепление отсутствует
1763	450841.99	2223818.09	Метод спутниковых геодезических измерений	0.1	Закрепление отсутствует
1764	450841.55	2223818.73	Метод спутниковых геодезических измерений	0.1	Закрепление отсутствует
1765	450841.40	2223819.50	Метод спутниковых геодезических измерений	0.1	Закрепление отсутствует
1766	450841.55	2223820.27	Метод спутниковых геодезических измерений	0.1	Закрепление отсутствует
1767	450841.99	2223820.91	Метод спутниковых геодезических измерений	0.1	Закрепление отсутствует
1768	450847.84	2223825.24	Метод спутниковых геодезических измерений	0.1	Закрепление отсутствует
1769	450847.71	2223825.91	Метод спутниковых геодезических измерений	0.1	Закрепление отсутствует
1770	450847.86	2223826.68	Метод спутниковых геодезических измерений	0.1	Закрепление отсутствует
1771	450848.30	2223827.32	Метод спутниковых геодезических измерений	0.1	Закрепление отсутствует
1772	450848.94	2223827.76	Метод спутниковых геодезических измерений	0.1	Закрепление отсутствует
1773	450849.71	2223827.91	Метод спутниковых геодезических измерений	0.1	Закрепление отсутствует
1774	450850.48	2223827.76	Метод спутниковых геодезических измерений	0.1	Закрепление отсутствует

1775	450850.98	2223827.45	Метод спутниковых геодезических измерений	0.1	Закрепление отсутствует
1776	450852.27	2223826.38	Метод спутниковых геодезических измерений	0.1	Закрепление отсутствует
1777	450867.09	2223811.46	Метод спутниковых геодезических измерений	0.1	Закрепление отсутствует
1778	450883.78	2223800.51	Метод спутниковых геодезических измерений	0.1	Закрепление отсутствует
1779	450891.32	2223807.75	Метод спутниковых геодезических измерений	0.1	Закрепление отсутствует
1780	450910.80	2223825.10	Метод спутниковых геодезических измерений	0.1	Закрепление отсутствует
1781	450921.80	2223831.83	Метод спутниковых геодезических измерений	0.1	Закрепление отсутствует
1782	450925.40	2223833.26	Метод спутниковых геодезических измерений	0.1	Закрепление отсутствует
1783	450926.12	2223833.39	Метод спутниковых геодезических измерений	0.1	Закрепление отсутствует
1784	450926.96	2223833.21	Метод спутниковых геодезических измерений	0.1	Закрепление отсутствует
1785	450948.64	2223823.20	Метод спутниковых геодезических измерений	0.1	Закрепление отсутствует
1786	450949.21	2223822.79	Метод спутниковых геодезических измерений	0.1	Закрепление отсутствует
1787	450949.70	2223822.02	Метод спутниковых геодезических измерений	0.1	Закрепление отсутствует
1788	450954.93	2223806.39	Метод спутниковых геодезических измерений	0.1	Закрепление отсутствует

1789	450955.39	2223804.93	Метод спутниковых геодезических измерений	0.1	Закрепление отсутствует
1790	450959.42	2223779.39	Метод спутниковых геодезических измерений	0.1	Закрепление отсутствует
1791	450960.72	2223766.90	Метод спутниковых геодезических измерений	0.1	Закрепление отсутствует
1792	450961.03	2223761.50	Метод спутниковых геодезических измерений	0.1	Закрепление отсутствует
1793	450960.90	2223760.83	Метод спутниковых геодезических измерений	0.1	Закрепление отсутствует
1794	450961.75	2223760.34	Метод спутниковых геодезических измерений	0.1	Закрепление отсутствует
1795	450962.19	2223759.69	Метод спутниковых геодезических измерений	0.1	Закрепление отсутствует
1796	450962.34	2223758.93	Метод спутниковых геодезических измерений	0.1	Закрепление отсутствует
1797	450962.19	2223758.16	Метод спутниковых геодезических измерений	0.1	Закрепление отсутствует
1798	450961.75	2223757.52	Метод спутниковых геодезических измерений	0.1	Закрепление отсутствует
1799	450961.11	2223757.08	Метод спутниковых геодезических измерений	0.1	Закрепление отсутствует
1800	450960.34	2223756.93	Метод спутниковых геодезических измерений	0.1	Закрепление отсутствует
1801	450959.44	2223757.06	Метод спутниковых геодезических измерений	0.1	Закрепление отсутствует
1802	450952.93	2223740.34	Метод спутниковых геодезических измерений	0.1	Закрепление отсутствует

1803	450950.09	2223734.40	Метод спутниковых геодезических измерений	0.1	Закрепление отсутствует
1804	450944.98	2223723.71	Метод спутниковых геодезических измерений	0.1	Закрепление отсутствует
1805	450941.11	2223714.15	Метод спутниковых геодезических измерений	0.1	Закрепление отсутствует
1806	450931.20	2223694.01	Метод спутниковых геодезических измерений	0.1	Закрепление отсутствует
1807	450919.01	2223666.67	Метод спутниковых геодезических измерений	0.1	Закрепление отсутствует
1808	450899.86	2223629.63	Метод спутниковых геодезических измерений	0.1	Закрепление отсутствует
1809	450877.80	2223589.63	Метод спутниковых геодезических измерений	0.1	Закрепление отсутствует
1810	450867.79	2223570.73	Метод спутниковых геодезических измерений	0.1	Закрепление отсутствует
1811	450862.83	2223559.74	Метод спутниковых геодезических измерений	0.1	Закрепление отсутствует
1812	450842.13	2223517.78	Метод спутниковых геодезических измерений	0.1	Закрепление отсутствует
1813	450819.54	2223480.79	Метод спутниковых геодезических измерений	0.1	Закрепление отсутствует
1814	450806.79	2223459.26	Метод спутниковых геодезических измерений	0.1	Закрепление отсутствует
1815	450795.88	2223440.95	Метод спутниковых геодезических измерений	0.1	Закрепление отсутствует
1816	450792.31	2223437.08	Метод спутниковых геодезических измерений	0.1	Закрепление отсутствует

1817	450789.71	2223434.53	Метод спутниковых геодезических измерений	0.1	Закрепление отсутствует
1818	450789.03	2223434.04	Метод спутниковых геодезических измерений	0.1	Закрепление отсутствует
1819	450791.99	2223431.08	Метод спутниковых геодезических измерений	0.1	Закрепление отсутствует
1820	450807.40	2223425.21	Метод спутниковых геодезических измерений	0.1	Закрепление отсутствует
1821	450816.25	2223426.37	Метод спутниковых геодезических измерений	0.1	Закрепление отсутствует
1822	450835.31	2223425.05	Метод спутниковых геодезических измерений	0.1	Закрепление отсутствует
1823	450835.82	2223424.95	Метод спутниковых геодезических измерений	0.1	Закрепление отсутствует
1824	450849.35	2223420.34	Метод спутниковых геодезических измерений	0.1	Закрепление отсутствует
1825	450870.91	2223419.94	Метод спутниковых геодезических измерений	0.1	Закрепление отсутствует
1826	450898.53	2223416.45	Метод спутниковых геодезических измерений	0.1	Закрепление отсутствует
1827	450909.88	2223412.29	Метод спутниковых геодезических измерений	0.1	Закрепление отсутствует
1828	450910.43	2223413.29	Метод спутниковых геодезических измерений	0.1	Закрепление отсутствует
1829	450911.07	2223413.73	Метод спутниковых геодезических измерений	0.1	Закрепление отсутствует
1830	450912.20	2223413.83	Метод спутниковых геодезических измерений	0.1	Закрепление отсутствует

1831	450923.68	2223449.03	Метод спутниковых геодезических измерений	0.1	Закрепление отсутствует
1832	450931.26	2223475.68	Метод спутниковых геодезических измерений	0.1	Закрепление отсутствует
1833	450944.66	2223506.25	Метод спутниковых геодезических измерений	0.1	Закрепление отсутствует
1834	450957.52	2223533.57	Метод спутниковых геодезических измерений	0.1	Закрепление отсутствует
1835	450957.92	2223534.13	Метод спутниковых геодезических измерений	0.1	Закрепление отсутствует
1836	450958.56	2223534.57	Метод спутниковых геодезических измерений	0.1	Закрепление отсутствует
1837	450959.33	2223534.72	Метод спутниковых геодезических измерений	0.1	Закрепление отсутствует
1838	450959.96	2223534.62	Метод спутниковых геодезических измерений	0.1	Закрепление отсутствует
1839	450986.63	2223525.71	Метод спутниковых геодезических измерений	0.1	Закрепление отсутствует
1840	450995.49	2223524.69	Метод спутниковых геодезических измерений	0.1	Закрепление отсутствует
1841	451004.69	2223522.21	Метод спутниковых геодезических измерений	0.1	Закрепление отсутствует
1842	451009.33	2223520.97	Метод спутниковых геодезических измерений	0.1	Закрепление отсутствует
1843	451010.18	2223524.42	Метод спутниковых геодезических измерений	0.1	Закрепление отсутствует
1844	451010.92	2223525.77	Метод спутниковых геодезических измерений	0.1	Закрепление отсутствует

1845	451011.57	2223526.47	Метод спутниковых геодезических измерений	0.1	Закрепление отсутствует
1846	451014.33	2223528.28	Метод спутниковых геодезических измерений	0.1	Закрепление отсутствует
1847	451019.08	2223531.39	Метод спутниковых геодезических измерений	0.1	Закрепление отсутствует
1848	451014.45	2223539.56	Метод спутниковых геодезических измерений	0.1	Закрепление отсутствует
1849	451011.65	2223545.03	Метод спутниковых геодезических измерений	0.1	Закрепление отсутствует
1850	451011.43	2223545.95	Метод спутниковых геодезических измерений	0.1	Закрепление отсутствует
1851	451011.58	2223546.71	Метод спутниковых геодезических измерений	0.1	Закрепление отсутствует
1852	451012.02	2223547.36	Метод спутниковых геодезических измерений	0.1	Закрепление отсутствует
1853	451012.66	2223547.80	Метод спутниковых геодезических измерений	0.1	Закрепление отсутствует
1854	451013.43	2223547.94	Метод спутниковых геодезических измерений	0.1	Закрепление отсутствует
1855	451014.20	2223547.80	Метод спутниковых геодезических измерений	0.1	Закрепление отсутствует
1856	451014.84	2223547.36	Метод спутниковых геодезических измерений	0.1	Закрепление отсутствует
1857	451015.21	2223546.86	Метод спутниковых геодезических измерений	0.1	Закрепление отсутствует
1858	451017.99	2223541.43	Метод спутниковых геодезических измерений	0.1	Закрепление отсутствует

1859	451022.47	2223533.52	Метод спутниковых геодезических измерений	0.1	Закрепление отсутствует
1860	451035.91	2223541.72	Метод спутниковых геодезических измерений	0.1	Закрепление отсутствует
1861	451037.71	2223554.26	Метод спутниковых геодезических измерений	0.1	Закрепление отсутствует
1862	451038.28	2223555.38	Метод спутниковых геодезических измерений	0.1	Закрепление отсутствует
1863	451038.93	2223555.82	Метод спутниковых геодезических измерений	0.1	Закрепление отсутствует
1864	451054.38	2223562.19	Метод спутниковых геодезических измерений	0.1	Закрепление отсутствует
1865	451049.97	2223571.88	Метод спутниковых геодезических измерений	0.1	Закрепление отсутствует
1866	451036.15	2223575.98	Метод спутниковых геодезических измерений	0.1	Закрепление отсутствует
1867	451035.31	2223576.49	Метод спутниковых геодезических измерений	0.1	Закрепление отсутствует
1868	451034.87	2223577.13	Метод спутниковых геодезических измерений	0.1	Закрепление отсутствует
1869	451034.72	2223577.90	Метод спутниковых геодезических измерений	0.1	Закрепление отсутствует
1870	451034.87	2223578.66	Метод спутниковых геодезических измерений	0.1	Закрепление отсутствует
1871	451044.98	2223603.38	Метод спутниковых геодезических измерений	0.1	Закрепление отсутствует
1872	451058.20	2223634.70	Метод спутниковых геодезических измерений	0.1	Закрепление отсутствует

1873	451064.78	2223653.65	Метод спутниковых геодезических измерений	0.1	Закрепление отсутствует
1874	451064.95	2223654.12	Метод спутниковых геодезических измерений	0.1	Закрепление отсутствует
1875	451065.39	2223654.76	Метод спутниковых геодезических измерений	0.1	Закрепление отсутствует
1876	451066.03	2223655.20	Метод спутниковых геодезических измерений	0.1	Закрепление отсутствует
1877	451066.80	2223655.35	Метод спутниковых геодезических измерений	0.1	Закрепление отсутствует
1878	451067.57	2223655.20	Метод спутниковых геодезических измерений	0.1	Закрепление отсутствует
1879	451068.38	2223654.52	Метод спутниковых геодезических измерений	0.1	Закрепление отсутствует
1880	451069.71	2223654.05	Метод спутниковых геодезических измерений	0.1	Закрепление отсутствует
1881	451070.36	2223653.62	Метод спутниковых геодезических измерений	0.1	Закрепление отсутствует
1882	451070.80	2223652.97	Метод спутниковых геодезических измерений	0.1	Закрепление отсутствует
1883	451070.95	2223652.21	Метод спутниковых геодезических измерений	0.1	Закрепление отсутствует
1884	451070.80	2223651.44	Метод спутниковых геодезических измерений	0.1	Закрепление отсутствует
1885	451070.36	2223650.80	Метод спутниковых геодезических измерений	0.1	Закрепление отсутствует
1886	451069.71	2223650.36	Метод спутниковых геодезических измерений	0.1	Закрепление отсутствует

1887	451068.94	2223650.21	Метод спутниковых геодезических измерений	0.1	Закрепление отсутствует
1888	451067.90	2223650.45	Метод спутниковых геодезических измерений	0.1	Закрепление отсутствует
1889	451061.96	2223633.32	Метод спутниковых геодезических измерений	0.1	Закрепление отсутствует
1890	451048.67	2223601.84	Метод спутниковых геодезических измерений	0.1	Закрепление отсутствует
1891	451039.41	2223579.18	Метод спутниковых геодезических измерений	0.1	Закрепление отсутствует
1892	451052.18	2223575.39	Метод спутниковых геодезических измерений	0.1	Закрепление отсутствует
1893	451052.82	2223574.95	Метод спутниковых геодезических измерений	0.1	Закрепление отсутствует
1894	451053.23	2223574.37	Метод спутниковых геодезических измерений	0.1	Закрепление отсутствует
1895	451055.56	2223569.32	Метод спутниковых геодезических измерений	0.1	Закрепление отсутствует
1896	451056.92	2223571.35	Метод спутниковых геодезических измерений	0.1	Закрепление отсутствует
1897	451060.04	2223573.46	Метод спутниковых геодезических измерений	0.1	Закрепление отсутствует
1898	451061.96	2223574.29	Метод спутниковых геодезических измерений	0.1	Закрепление отсутствует
1899	451065.79	2223575.05	Метод спутниковых геодезических измерений	0.1	Закрепление отсутствует
1900	451069.62	2223574.29	Метод спутниковых геодезических измерений	0.1	Закрепление отсутствует

1901	451072.87	2223572.12	Метод спутниковых геодезических измерений	0.1	Закрепление отсутствует
1902	451075.14	2223568.62	Метод спутниковых геодезических измерений	0.1	Закрепление отсутствует
734	451076.10	2223564.00	Метод спутниковых геодезических измерений	0.1	Закрепление отсутствует
1903	450960.38	2223530.27	Метод спутниковых геодезических измерений	0.1	Закрепление отсутствует
1904	450985.98	2223521.76	Метод спутниковых геодезических измерений	0.1	Закрепление отсутствует
1905	450994.60	2223520.79	Метод спутниковых геодезических измерений	0.1	Закрепление отсутствует
1906	451003.65	2223518.35	Метод спутниковых геодезических измерений	0.1	Закрепление отсутствует
1907	451008.40	2223517.07	Метод спутниковых геодезических измерений	0.1	Закрепление отсутствует
1908	451005.52	2223504.98	Метод спутниковых геодезических измерений	0.1	Закрепление отсутствует
1909	451003.43	2223498.84	Метод спутниковых геодезических измерений	0.1	Закрепление отсутствует
1910	451003.58	2223498.08	Метод спутниковых геодезических измерений	0.1	Закрепление отсутствует
1911	451004.02	2223497.43	Метод спутниковых геодезических измерений	0.1	Закрепление отсутствует
1912	451019.73	2223488.19	Метод спутниковых геодезических измерений	0.1	Закрепление отсутствует
1913	451008.03	2223471.56	Метод спутниковых геодезических измерений	0.1	Закрепление отсутствует

1914	450987.09	2223439.28	Метод спутниковых геодезических измерений	0.1	Закрепление отсутствует
1915	450969.91	2223406.55	Метод спутниковых геодезических измерений	0.1	Закрепление отсутствует
1916	450965.21	2223391.66	Метод спутниковых геодезических измерений	0.1	Закрепление отсутствует
1917	450959.71	2223356.93	Метод спутниковых геодезических измерений	0.1	Закрепление отсутствует
1918	450952.39	2223358.05	Метод спутниковых геодезических измерений	0.1	Закрепление отсутствует
1919	450951.98	2223358.05	Метод спутниковых геодезических измерений	0.1	Закрепление отсутствует
1920	450951.25	2223357.90	Метод спутниковых геодезических измерений	0.1	Закрепление отсутствует
1921	450950.61	2223357.46	Метод спутниковых геодезических измерений	0.1	Закрепление отсутствует
1922	450950.07	2223356.51	Метод спутниковых геодезических измерений	0.1	Закрепление отсутствует
1923	450945.48	2223337.06	Метод спутниковых геодезических измерений	0.1	Закрепление отсутствует
1924	450942.84	2223324.67	Метод спутниковых геодезических измерений	0.1	Закрепление отсутствует
1925	450941.90	2223320.80	Метод спутниковых геодезических измерений	0.1	Закрепление отсутствует
1926	450941.92	2223319.77	Метод спутниковых геодезических измерений	0.1	Закрепление отсутствует
1927	450945.46	2223307.58	Метод спутниковых геодезических измерений	0.1	Закрепление отсутствует

1928	450944.61	2223289.96	Метод спутниковых геодезических измерений	0.1	Закрепление отсутствует
1929	450942.03	2223274.45	Метод спутниковых геодезических измерений	0.1	Закрепление отсутствует
1930	450937.86	2223253.06	Метод спутниковых геодезических измерений	0.1	Закрепление отсутствует
1931	450935.00	2223237.13	Метод спутниковых геодезических измерений	0.1	Закрепление отсутствует
1932	450933.57	2223209.48	Метод спутниковых геодезических измерений	0.1	Закрепление отсутствует
1933	450934.04	2223201.95	Метод спутниковых геодезических измерений	0.1	Закрепление отсутствует
1934	450938.71	2223171.61	Метод спутниковых геодезических измерений	0.1	Закрепление отсутствует
1935	450941.50	2223162.32	Метод спутниковых геодезических измерений	0.1	Закрепление отсутствует
1936	450944.11	2223157.57	Метод спутниковых геодезических измерений	0.1	Закрепление отсутствует
1937	450947.12	2223153.89	Метод спутниковых геодезических измерений	0.1	Закрепление отсутствует
1938	450947.71	2223152.37	Метод спутниковых геодезических измерений	0.1	Закрепление отсутствует
1939	450938.61	2223137.90	Метод спутниковых геодезических измерений	0.1	Закрепление отсутствует
1940	450936.13	2223133.30	Метод спутниковых геодезических измерений	0.1	Закрепление отсутствует
1941	450926.84	2223139.32	Метод спутниковых геодезических измерений	0.1	Закрепление отсутствует

1942	450926.26	2223139.72	Метод спутниковых геодезических измерений	0.1	Закрепление отсутствует
1943	450925.90	2223139.92	Метод спутниковых геодезических измерений	0.1	Закрепление отсутствует
1944	450925.13	2223140.07	Метод спутниковых геодезических измерений	0.1	Закрепление отсутствует
1945	450924.36	2223139.92	Метод спутниковых геодезических измерений	0.1	Закрепление отсутствует
1946	450923.89	2223139.64	Метод спутниковых геодезических измерений	0.1	Закрепление отсутствует
1947	450893.10	2223115.35	Метод спутниковых геодезических измерений	0.1	Закрепление отсутствует
1948	450890.68	2223113.29	Метод спутниковых геодезических измерений	0.1	Закрепление отсутствует
1949	450888.64	2223112.40	Метод спутниковых геодезических измерений	0.1	Закрепление отсутствует
1950	450887.23	2223112.22	Метод спутниковых геодезических измерений	0.1	Закрепление отсутствует
1951	450883.25	2223111.75	Метод спутниковых геодезических измерений	0.1	Закрепление отсутствует
1952	450864.28	2223108.79	Метод спутниковых геодезических измерений	0.1	Закрепление отсутствует
1953	450860.33	2223107.95	Метод спутниковых геодезических измерений	0.1	Закрепление отсутствует
1954	450859.54	2223107.59	Метод спутниковых геодезических измерений	0.1	Закрепление отсутствует
1955	450852.58	2223102.26	Метод спутниковых геодезических измерений	0.1	Закрепление отсутствует

1956	450846.30	2223100.87	Метод спутниковых геодезических измерений	0.1	Закрепление отсутствует
1957	450848.32	2223119.09	Метод спутниковых геодезических измерений	0.1	Закрепление отсутствует
1958	450848.81	2223123.94	Метод спутниковых геодезических измерений	0.1	Закрепление отсутствует
1959	450849.18	2223127.62	Метод спутниковых геодезических измерений	0.1	Закрепление отсутствует
1960	450852.77	2223147.23	Метод спутниковых геодезических измерений	0.1	Закрепление отсутствует
1961	450857.31	2223172.79	Метод спутниковых геодезических измерений	0.1	Закрепление отсутствует
1962	450859.83	2223186.97	Метод спутниковых геодезических измерений	0.1	Закрепление отсутствует
1963	450863.18	2223224.44	Метод спутниковых геодезических измерений	0.1	Закрепление отсутствует
1964	450867.35	2223245.34	Метод спутниковых геодезических измерений	0.1	Закрепление отсутствует
1965	450868.72	2223244.47	Метод спутниковых геодезических измерений	0.1	Закрепление отсутствует
1966	450870.12	2223243.72	Метод спутниковых геодезических измерений	0.1	Закрепление отсутствует
1967	450870.89	2223243.57	Метод спутниковых геодезических измерений	0.1	Закрепление отсутствует
1968	450871.66	2223243.72	Метод спутниковых геодезических измерений	0.1	Закрепление отсутствует
1969	450872.30	2223244.16	Метод спутниковых геодезических измерений	0.1	Закрепление отсутствует

1970	450872.74	2223244.80	Метод спутниковых геодезических измерений	0.1	Закрепление отсутствует
1971	450872.89	2223245.57	Метод спутниковых геодезических измерений	0.1	Закрепление отсутствует
1972	450872.74	2223246.33	Метод спутниковых геодезических измерений	0.1	Закрепление отсутствует
1973	450872.30	2223246.98	Метод спутниковых геодезических измерений	0.1	Закрепление отсутствует
1974	450871.85	2223247.32	Метод спутниковых геодезических измерений	0.1	Закрепление отсутствует
1975	450870.70	2223247.95	Метод спутниковых геодезических измерений	0.1	Закрепление отсутствует
1976	450868.80	2223249.11	Метод спутниковых геодезических измерений	0.1	Закрепление отсутствует
1977	450871.02	2223255.85	Метод спутниковых геодезических измерений	0.1	Закрепление отсутствует
1978	450882.50	2223297.35	Метод спутниковых геодезических измерений	0.1	Закрепление отсутствует
1979	450883.64	2223304.65	Метод спутниковых геодезических измерений	0.1	Закрепление отсутствует
1980	450891.09	2223337.54	Метод спутниковых геодезических измерений	0.1	Закрепление отсутствует
1981	450911.20	2223397.10	Метод спутниковых геодезических измерений	0.1	Закрепление отсутствует
1982	450911.42	2223398.48	Метод спутниковых геодезических измерений	0.1	Закрепление отсутствует
1983	450912.01	2223403.46	Метод спутниковых геодезических измерений	0.1	Закрепление отсутствует

1984	450912.23	2223405.37	Метод спутниковых геодезических измерений	0.1	Закрепление отсутствует
1985	450912.87	2223408.13	Метод спутниковых геодезических измерений	0.1	Закрепление отсутствует
1986	450913.22	2223409.41	Метод спутниковых геодезических измерений	0.1	Закрепление отсутствует
1987	450914.27	2223409.52	Метод спутниковых геодезических измерений	0.1	Закрепление отсутствует
1988	450914.91	2223409.96	Метод спутниковых геодезических измерений	0.1	Закрепление отсутствует
1989	450915.40	2223410.75	Метод спутниковых геодезических измерений	0.1	Закрепление отсутствует
1990	450927.49	2223447.82	Метод спутниковых геодезических измерений	0.1	Закрепление отсутствует
1991	450934.98	2223474.20	Метод спутниковых геодезических измерений	0.1	Закрепление отсутствует
1992	450948.29	2223504.58	Метод спутниковых геодезических измерений	0.1	Закрепление отсутствует
1903	450960.38	2223530.27	Метод спутниковых геодезических измерений	0.1	Закрепление отсутствует

3. Сведения о характерных точках части (частей) границы объекта

Обозначение характерных точек части границы	**Координаты, м**		**Метод определения координат характерной точки**	**Средняя квадратическая погрешность положения характерной точки (Mt), м**	**Описание обозначения точки на местности (при наличии)**
	X	**Y**			
1	**2**	**3**	**4**	**5**	**6**
-	-	-	-	-	-

Раздел 3

Сведения о местоположении измененных (уточненных) границ объекта

1. Система координат -

2. Сведения о характерных точках границ объекта

Обозначение характерных точек границ	Существующие координаты, м		Измененные (уточненные) координаты, м		Метод определения координат характерной точки	Средняя квадратическая погрешность положения характерной точки (Mt), м	Описание обозначения точки на местности (при
	X	Y	X	Y			
1	2	3	4	5	6	7	8
-	-	-	-	-	-	-	
3. Сведения о характерных точках части (частей) границы объекта							
Обозначение характерных точек части границы	Существующие координаты, м		Измененные (уточненные) координаты, м		Метод определения координат характерной точки	Средняя квадратическая погрешность положения характерной точки (Mt), м	Описание обозначения точки на местности (при
	X	Y	X	Y			
1	2	3	4	5	6	7	8
-	-	-	-	-	-	-	

Охранная зона "Газопровод высокого давления 2 категории от ГРП №13 до 501 и распределительные газопроводы среднего давления Орджоникидзевского района г. Новокузнецка Кемеровской области" (код объекта 42-21-429-000010) с кадастровым номером 42:30:000000:6541

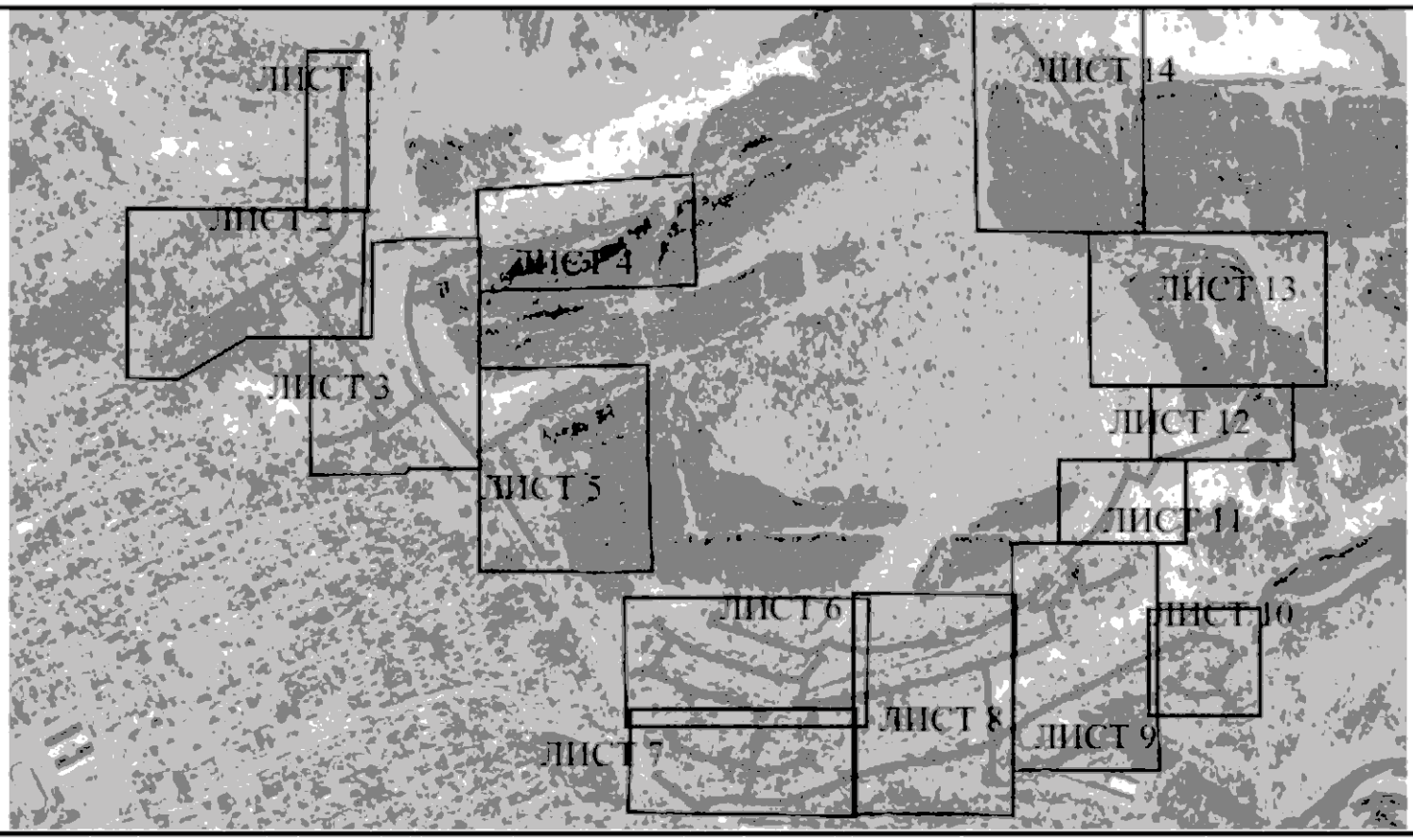

Используемые условные знаки и обозначения

Масштаб 1:10000

1 характерная точка границы ЗОУИТ

граница ЗОУИТ

кадастровый квартал

42:30:000000:6541 -кадастровый номер сооружения газопровода

- ось газопровода высокого давления
- ось газопровода среднего давления
- ось газопровода низкого давления
- ось надземного газопровода

Система координат: МСК-42, зона 2

12.06.2026

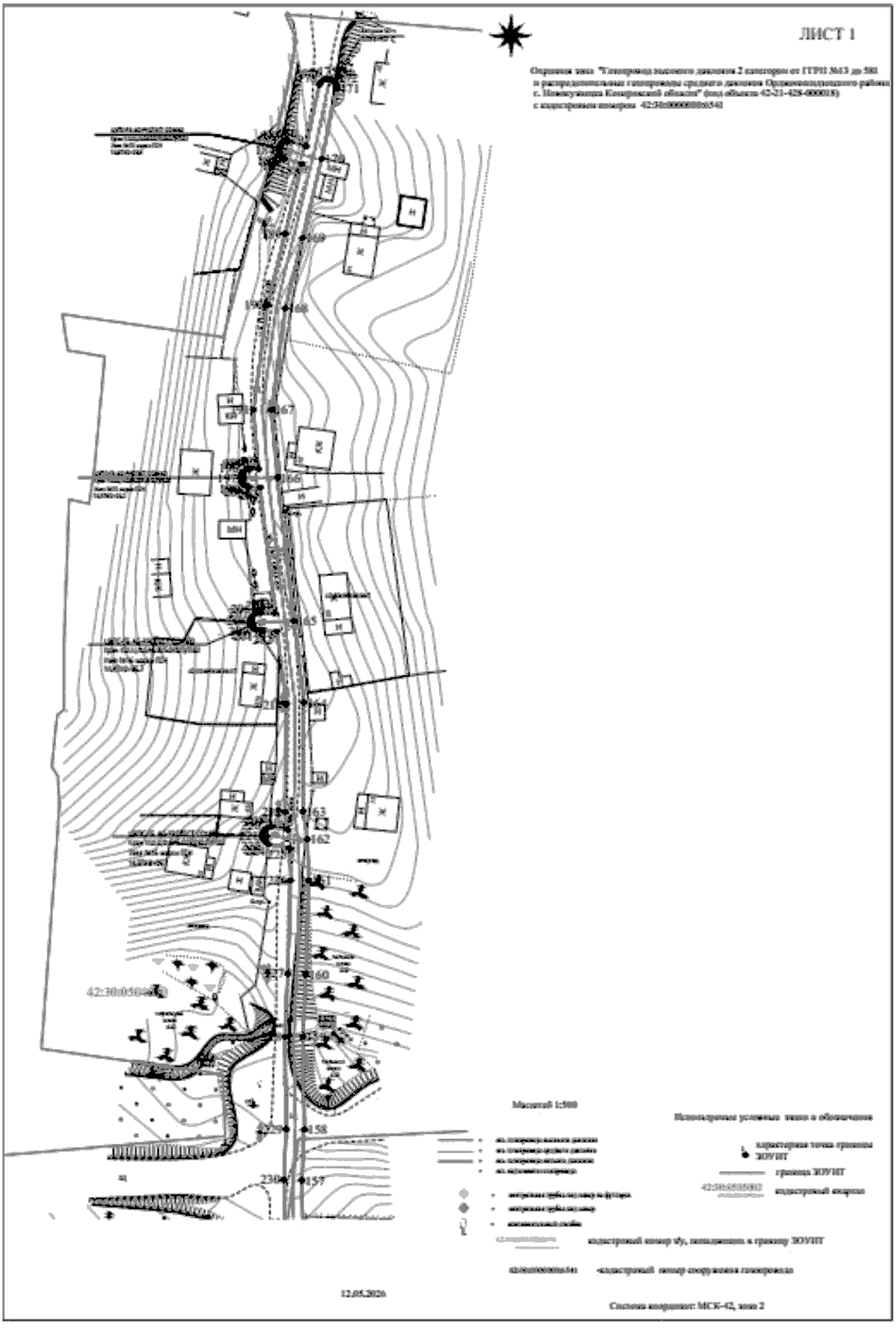
ЛИСТ 1
Масштаб 1:500
12.05.2026
Система координат: МСК-42, зона 2

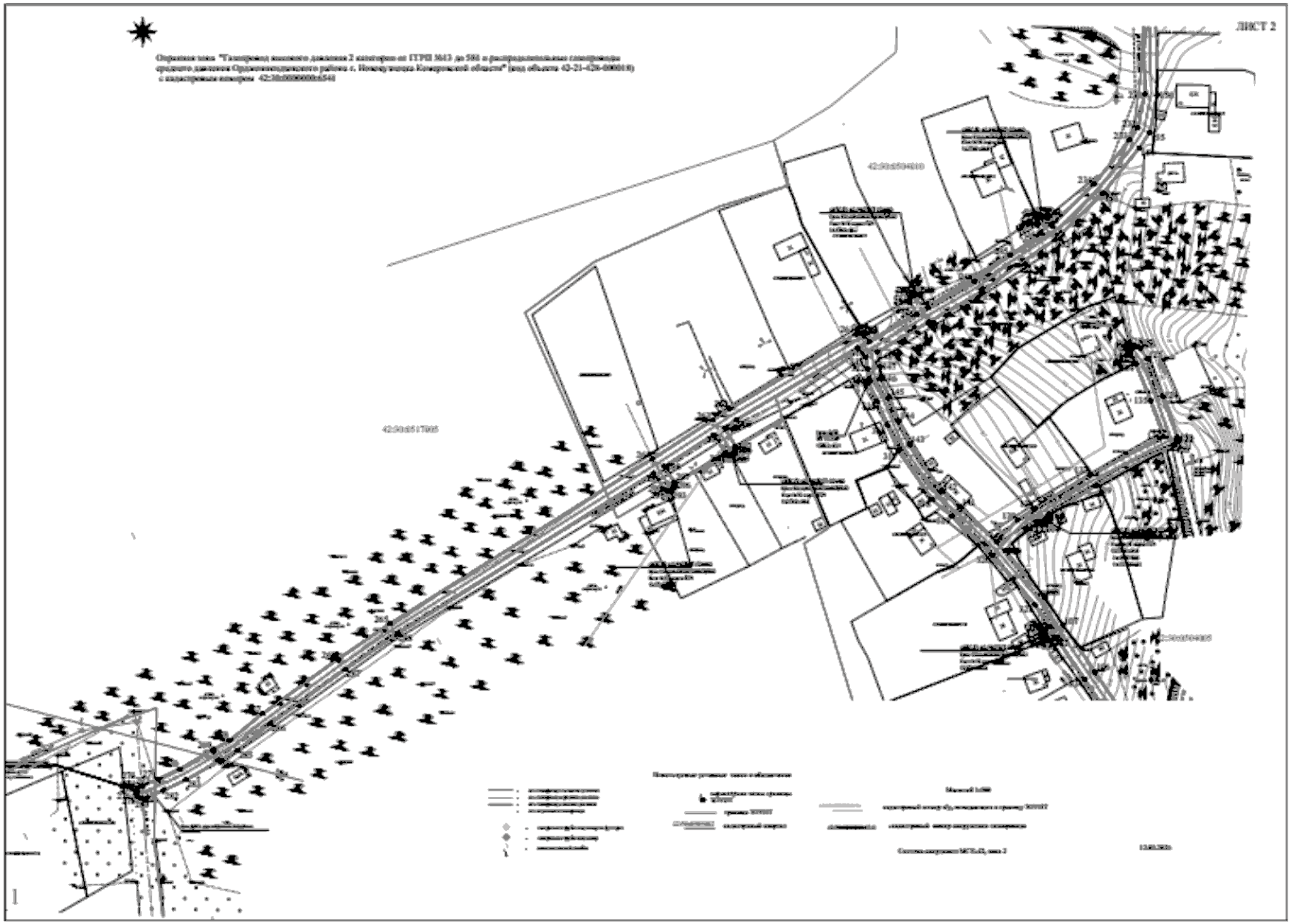
ЛИСТ 2

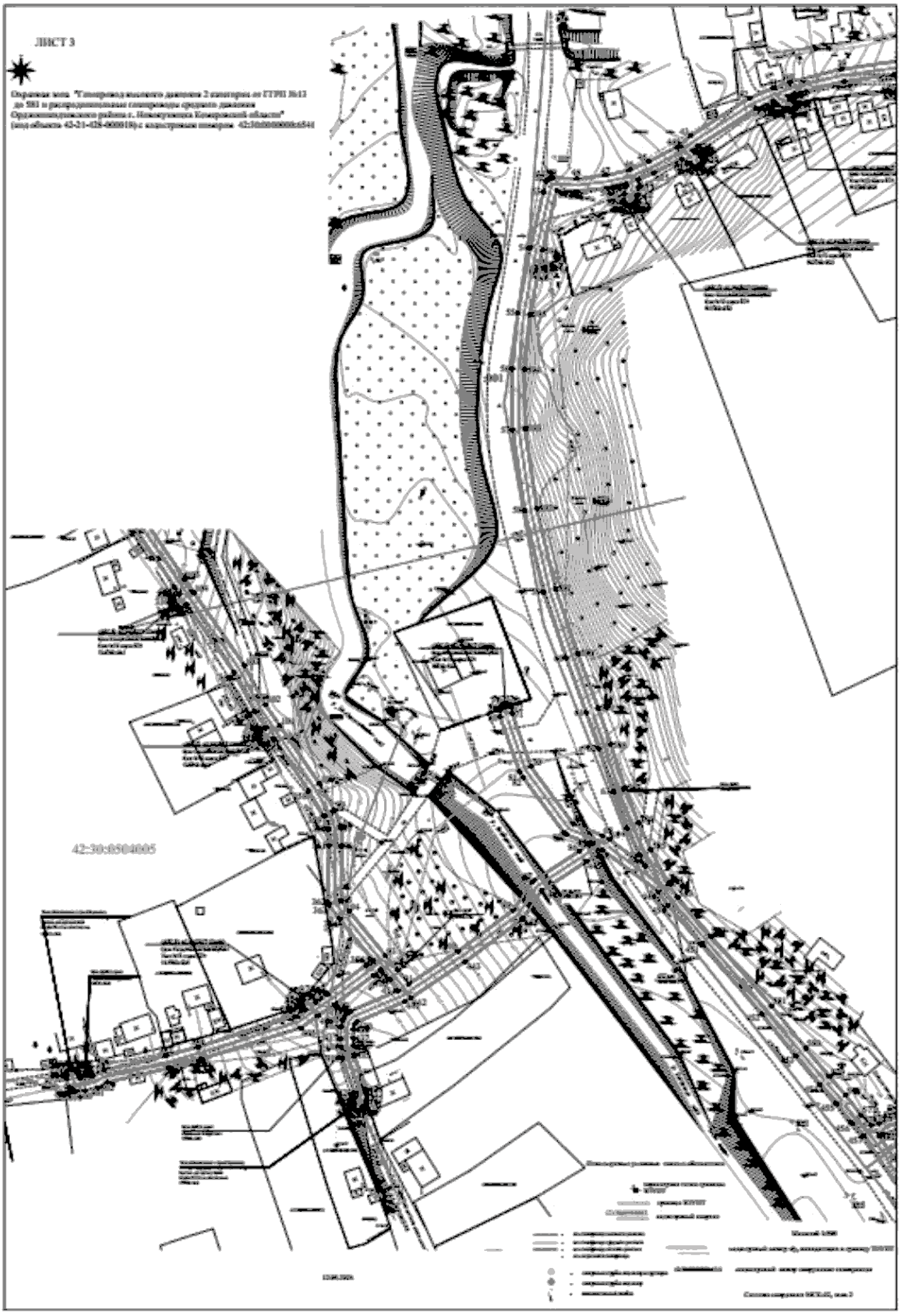
ЛИСТ 3
42:30:0504005

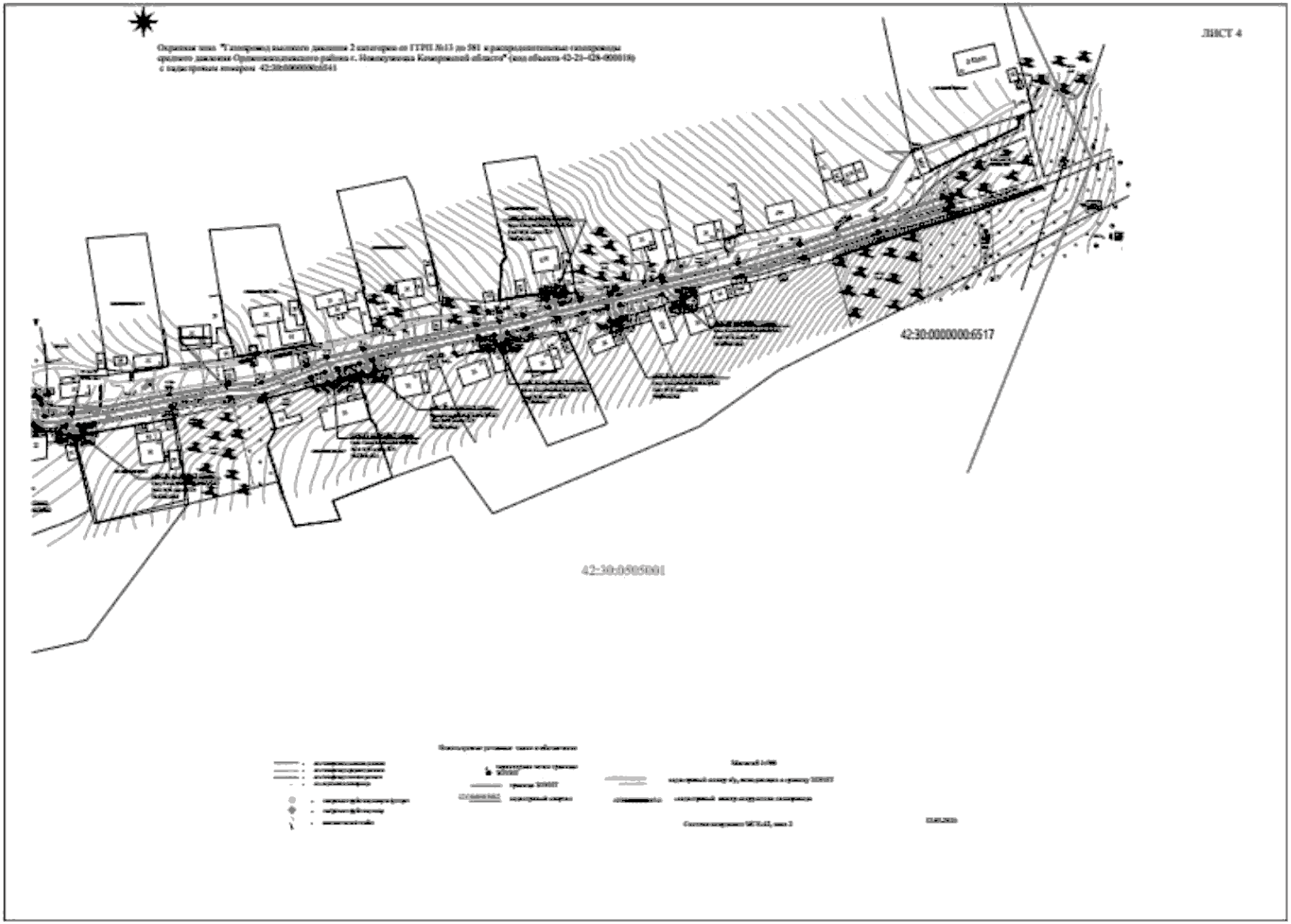
ЛИСТ 4
42:30:0000000:6517
42:30:0505001


ЛИСТ 5
42:30:0104005

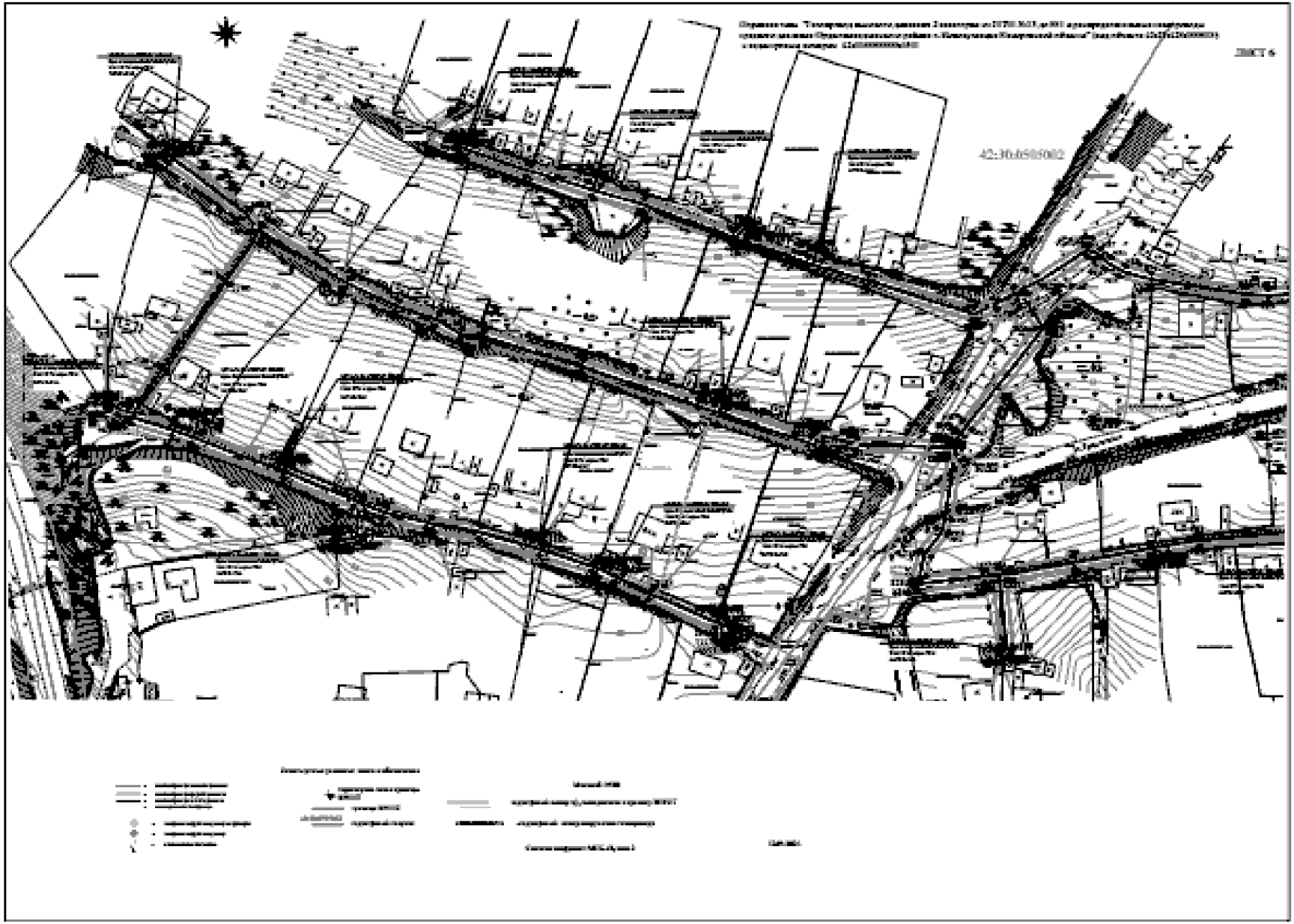

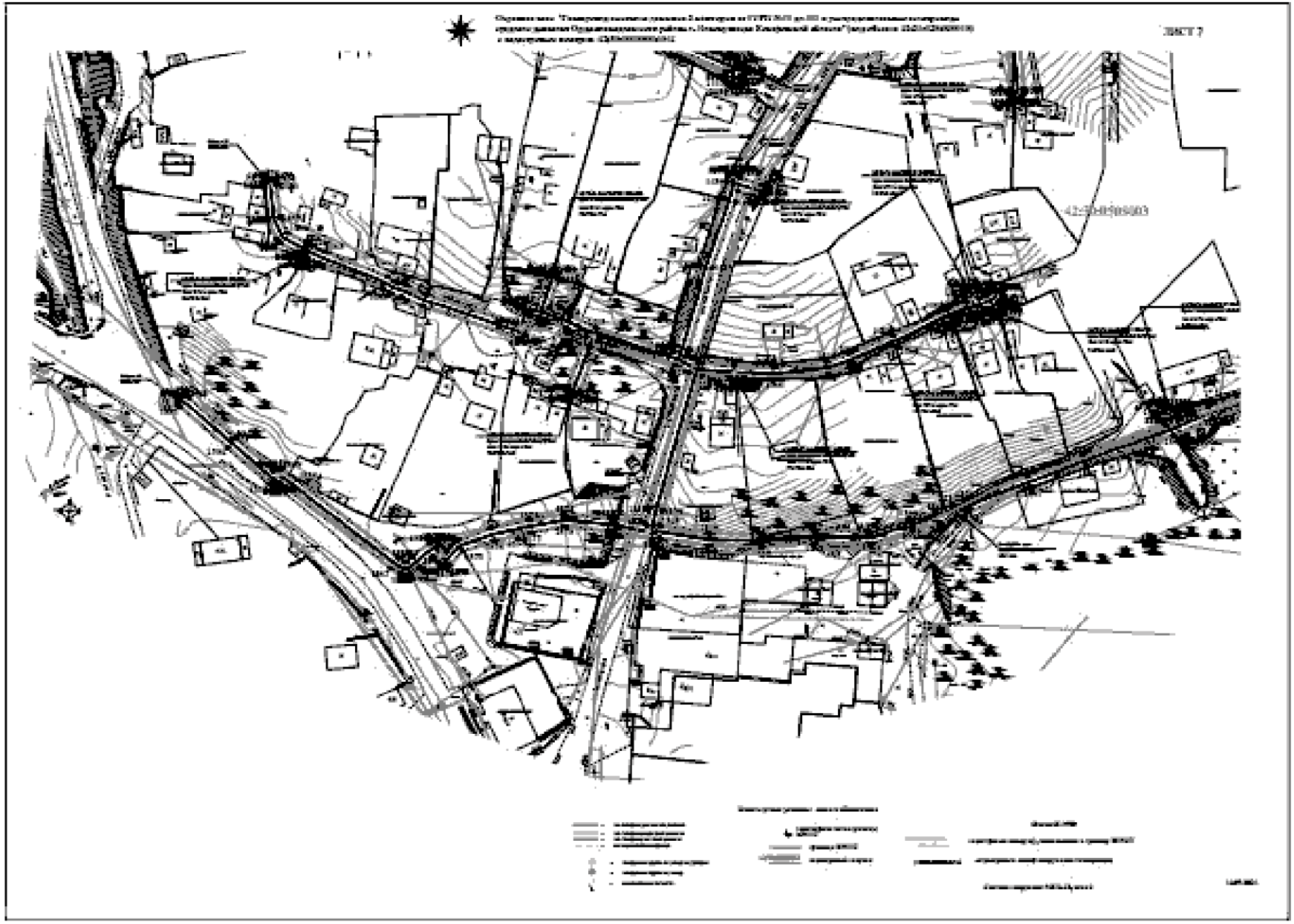

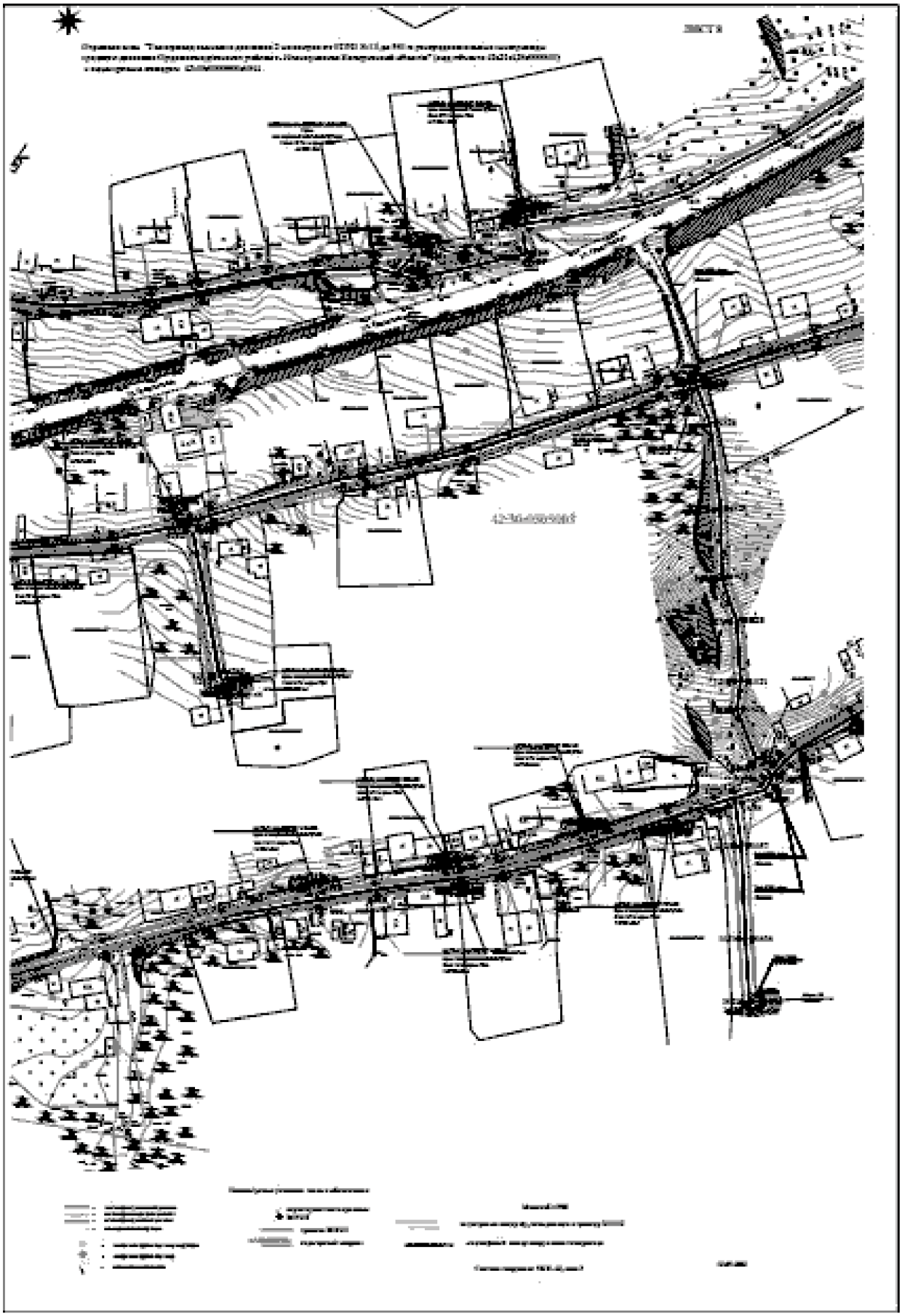


ЛИСТ 9

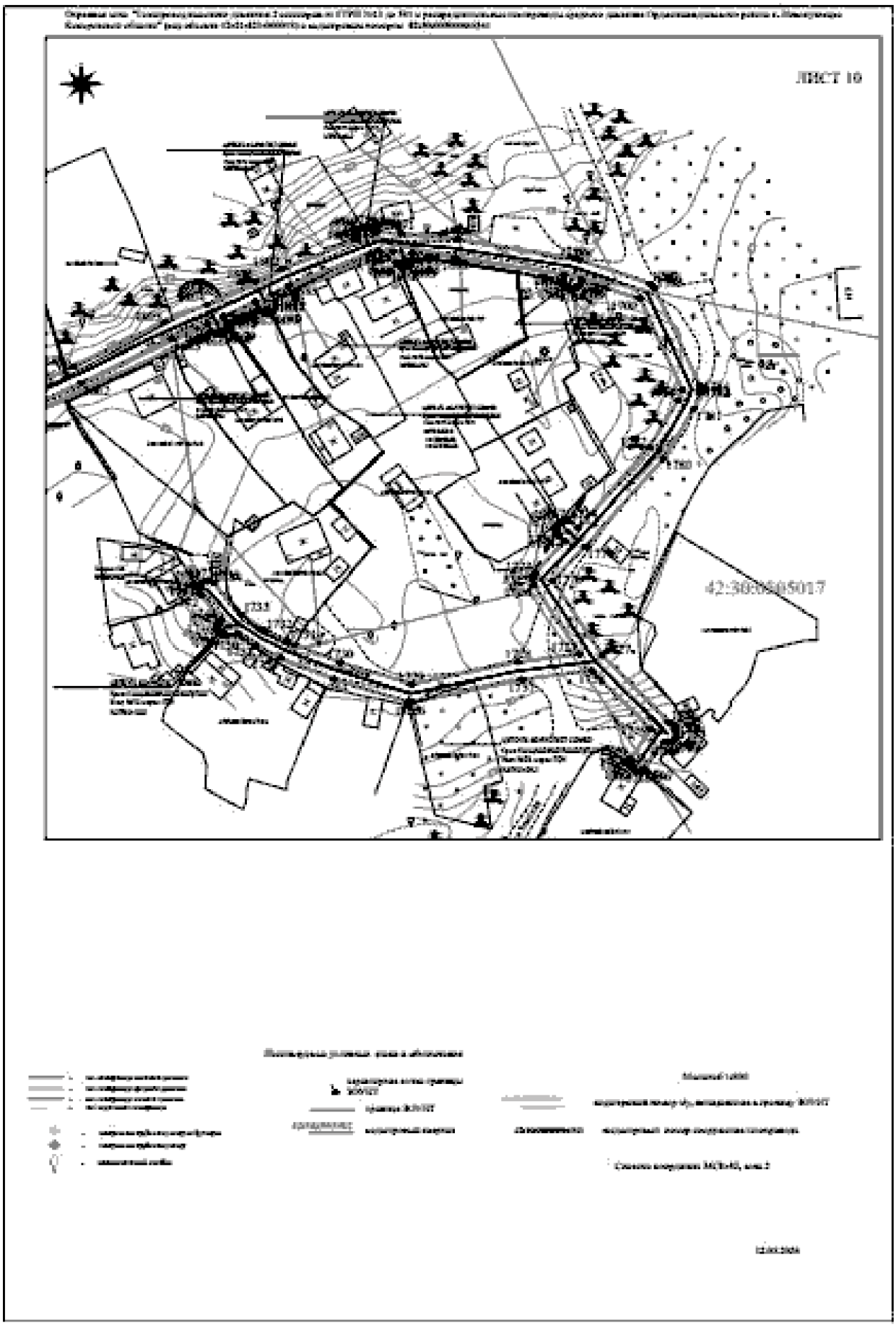
ЛИСТ 10
42:30:0000:5017

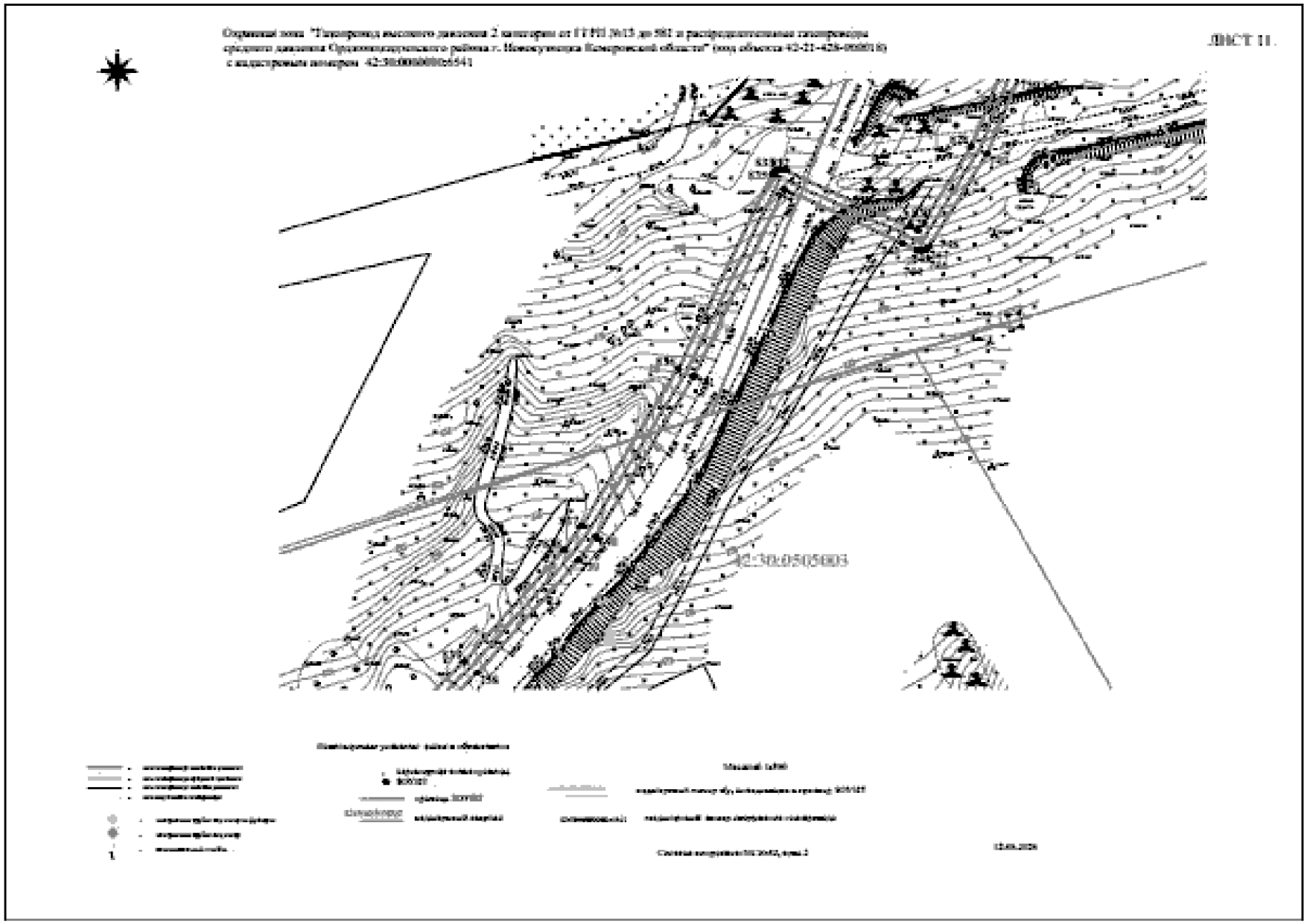
ЛИСТ 11
42:30:0505003

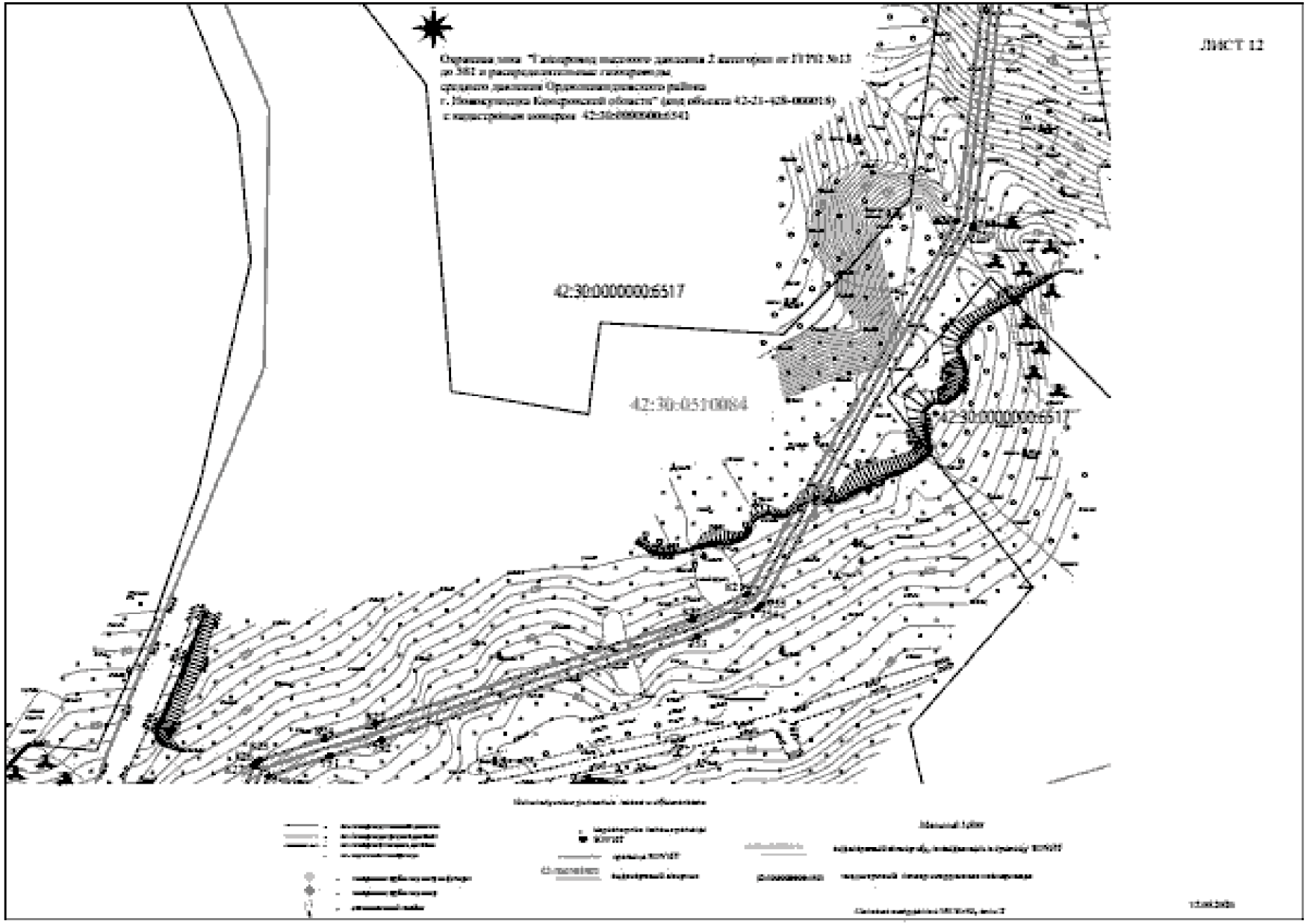
ЛИСТ 12
42:30:0000006517
42:30:0510084
42:30:0000006517

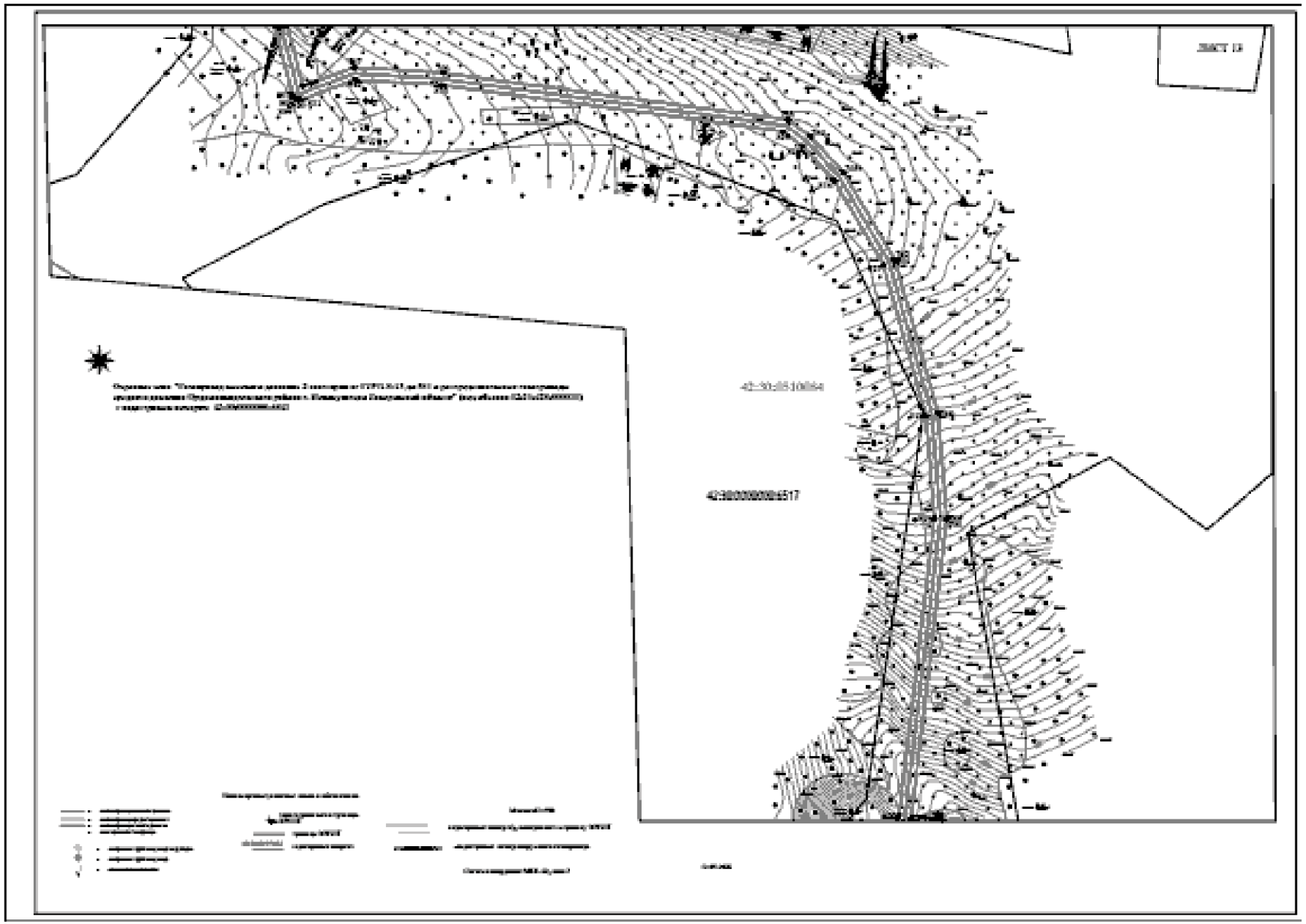

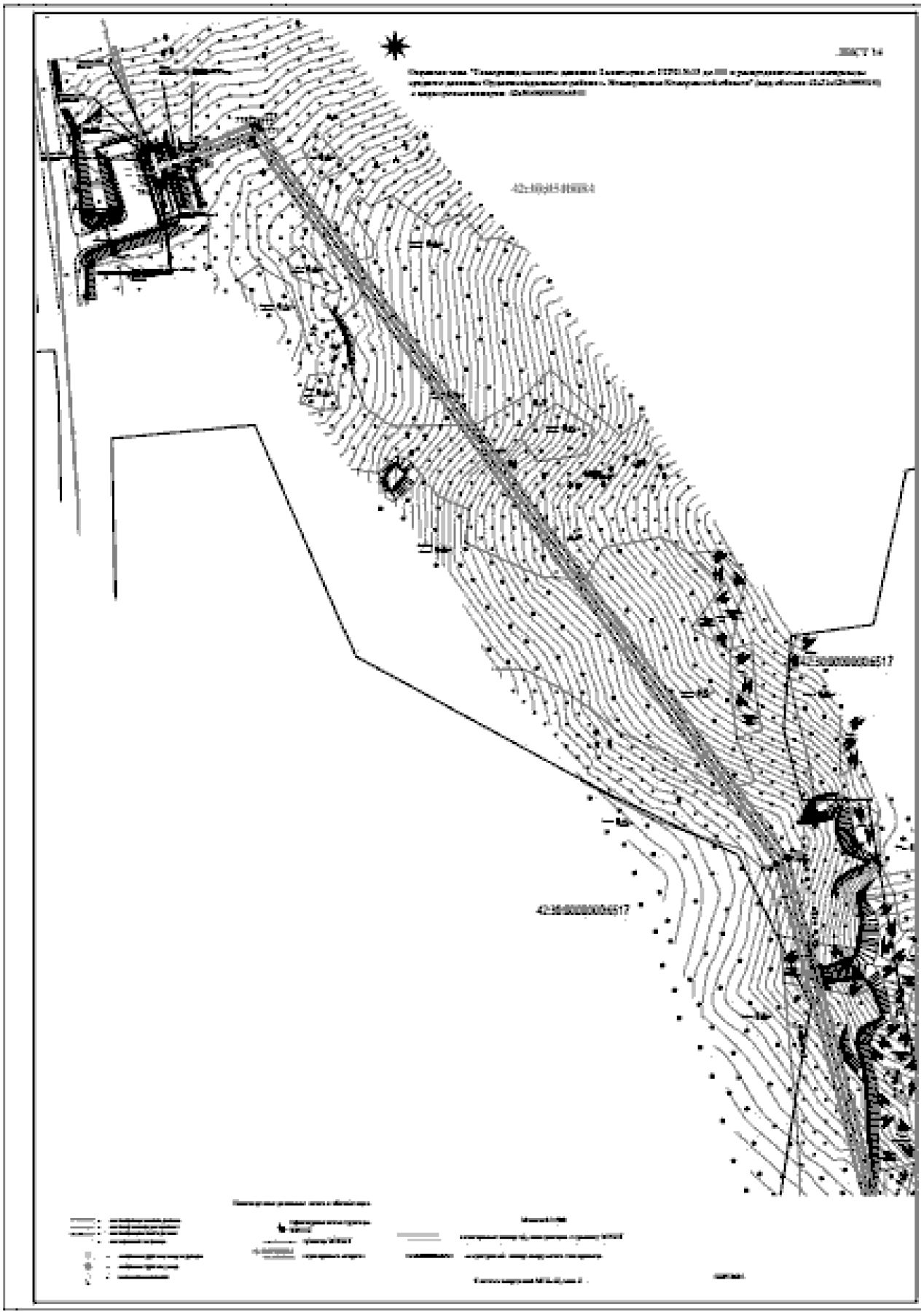

2. Охранная зона «Распределительные сети с. Мазурово Кемеровского муниципального округа Кемеровской области 3-й пусковой (код объекта 42-21-428-000054)» с кадастровым номером 42:04:0313001:1657

ГРАФИЧЕСКОЕ ОПИСАНИЕ

местоположения границ населенных пунктов, территориальных зон, особо охраняемых природных территорий, зон с особыми условиями использования территории

Охранная зона "Распределительные сети с. Мазурово Кемеровского муниципального округа Кемеровской области" 3-й пусковой (код объекта 42-21-428-000054) с кадастровым номером 42:04:0313001:1657

(наименование объекта, местоположение границ которого описано (далее - объект))

Раздел 1

Сведения об объекте

№ п/п	Характеристики объекта	Описание характеристик
1	2	3
1.	Местоположение объекта	Российская Федерация, Кемеровская область – Кузбасс, Кемеровский муниципальный округ, с. Мазурово
2.	Площадь объекта +/- величина погрешности определения площади (Р +/- Дельта Р)	6815 +/- 29 м²
3.	Иные характеристики объекта	-

Раздел 2

Сведения о местоположении границ объекта

1. Система координат МСК-42, зона 1

2. Сведения о характерных точках границ объекта

Обозначение характерных точек границ	Координаты, м		Метод определения координат характерной точки	Средняя квадратическая погрешность положения характерной точки (Mt), м	Описание обозначения точки на местности (при наличии)
	X	Y			
1	2	3	4	5	6
1	620664.51	1327059.81	Метод спутниковых геодезических измерений	0.1	Закрепление отсутствует
2	620665.28	1327059.66	Метод спутниковых геодезических измерений	0.1	Закрепление отсутствует
3	620665.92	1327059.23	Метод спутниковых геодезических измерений	0.1	Закрепление отсутствует

4	620666.24	1327058.81	Метод спутниковых геодезических измерений	0.1	Закрепление отсутствует
5	620689.01	1327019.26	Метод спутниковых геодезических измерений	0.1	Закрепление отсутствует
6	620711.11	1326978.03	Метод спутниковых геодезических измерений	0.1	Закрепление отсутствует
7	620730.14	1326942.52	Метод спутниковых геодезических измерений	0.1	Закрепление отсутствует
8	620734.89	1326936.98	Метод спутниковых геодезических измерений	0.1	Закрепление отсутствует
9	620752.95	1326918.14	Метод спутниковых геодезических измерений	0.1	Закрепление отсутствует
10	620753.97	1326916.98	Метод спутниковых геодезических измерений	0.1	Закрепление отсутствует
11	620757.27	1326913.90	Метод спутниковых геодезических измерений	0.1	Закрепление отсутствует
12	620762.46	1326909.92	Метод спутниковых геодезических измерений	0.1	Закрепление отсутствует
13	620767.24	1326906.76	Метод спутниковых геодезических измерений	0.1	Закрепление отсутствует
14	620773.11	1326904.07	Метод спутниковых геодезических измерений	0.1	Закрепление отсутствует
15	620784.72	1326897.29	Метод спутниковых геодезических измерений	0.1	Закрепление отсутствует
16	620794.09	1326890.73	Метод спутниковых геодезических измерений	0.1	Закрепление отсутствует
17	620797.15	1326888.68	Метод спутниковых геодезических измерений	0.1	Закрепление отсутствует

18	620804.58	1326883.68	Метод спутниковых геодезических измерений	0.1	Закрепление отсутствует
19	620811.21	1326880.15	Метод спутниковых геодезических измерений	0.1	Закрепление отсутствует
20	620827.94	1326872.82	Метод спутниковых геодезических измерений	0.1	Закрепление отсутствует
21	620840.55	1326866.35	Метод спутниковых геодезических измерений	0.1	Закрепление отсутствует
22	620845.57	1326863.11	Метод спутниковых геодезических измерений	0.1	Закрепление отсутствует
23	620847.37	1326862.55	Метод спутниковых геодезических измерений	0.1	Закрепление отсутствует
24	620854.48	1326861.32	Метод спутниковых геодезических измерений	0.1	Закрепление отсутствует
25	620859.62	1326861.22	Метод спутниковых геодезических измерений	0.1	Закрепление отсутствует
26	620861.96	1326861.18	Метод спутниковых геодезических измерений	0.1	Закрепление отсутствует
27	620933.03	1326858.42	Метод спутниковых геодезических измерений	0.1	Закрепление отсутствует
28	621005.79	1326855.66	Метод спутниковых геодезических измерений	0.1	Закрепление отсутствует
29	621008.57	1326855.50	Метод спутниковых геодезических измерений	0.1	Закрепление отсутствует
30	621052.39	1326856.11	Метод спутниковых геодезических измерений	0.1	Закрепление отсутствует
31	621072.88	1326855.59	Метод спутниковых геодезических измерений	0.1	Закрепление отсутствует

32	621081.17	1326855.87	Метод спутниковых геодезических измерений	0.1	Закрепление отсутствует
33	621108.22	1326856.72	Метод спутниковых геодезических измерений	0.1	Закрепление отсутствует
34	621114.49	1326857.17	Метод спутниковых геодезических измерений	0.1	Закрепление отсутствует
35	621127.81	1326857.67	Метод спутниковых геодезических измерений	0.1	Закрепление отсутствует
36	621140.34	1326858.47	Метод спутниковых геодезических измерений	0.1	Закрепление отсутствует
37	621147.12	1326859.12	Метод спутниковых геодезических измерений	0.1	Закрепление отсутствует
38	621158.31	1326859.72	Метод спутниковых геодезических измерений	0.1	Закрепление отсутствует
39	621156.27	1326865.18	Метод спутниковых геодезических измерений	0.1	Закрепление отсутствует
40	621156.15	1326865.67	Метод спутниковых геодезических измерений	0.1	Закрепление отсутствует
41	621156.07	1326866.56	Метод спутниковых геодезических измерений	0.1	Закрепление отсутствует
42	621156.22	1326867.32	Метод спутниковых геодезических измерений	0.1	Закрепление отсутствует
43	621156.66	1326867.97	Метод спутниковых геодезических измерений	0.1	Закрепление отсутствует
44	621157.30	1326868.40	Метод спутниковых геодезических измерений	0.1	Закрепление отсутствует
45	621158.07	1326868.55	Метод спутниковых геодезических измерений	0.1	Закрепление отсутствует

46	621158.84	1326868.40	Метод спутниковых геодезических измерений	0.1	Закрепление отсутствует
47	621159.48	1326867.97	Метод спутниковых геодезических измерений	0.1	Закрепление отсутствует
48	621159.92	1326867.32	Метод спутниковых геодезических измерений	0.1	Закрепление отсутствует
49	621160.06	1326866.76	Метод спутниковых геодезических измерений	0.1	Закрепление отсутствует
50	621160.10	1326866.34	Метод спутниковых геодезических измерений	0.1	Закрепление отсутствует
51	621162.47	1326860.02	Метод спутниковых геодезических измерений	0.1	Закрепление отсутствует
52	621195.38	1326863.46	Метод спутниковых геодезических измерений	0.1	Закрепление отсутствует
53	621238.42	1326875.11	Метод спутниковых геодезических измерений	0.1	Закрепление отсутствует
54	621248.74	1326879.09	Метод спутниковых геодезических измерений	0.1	Закрепление отсутствует
55	621253.15	1326880.52	Метод спутниковых геодезических измерений	0.1	Закрепление отсутствует
56	621264.96	1326887.96	Метод спутниковых геодезических измерений	0.1	Закрепление отсутствует
57	621266.03	1326888.27	Метод спутниковых геодезических измерений	0.1	Закрепление отсутствует
58	621266.80	1326888.12	Метод спутниковых геодезических измерений	0.1	Закрепление отсутствует
59	621267.44	1326887.68	Метод спутниковых геодезических измерений	0.1	Закрепление отсутствует

60	621267.88	1326887.04	Метод спутниковых геодезических измерений	0.1	Закрепление отсутствует
61	621268.03	1326886.27	Метод спутниковых геодезических измерений	0.1	Закрепление отсутствует
62	621267.88	1326885.51	Метод спутниковых геодезических измерений	0.1	Закрепление отсутствует
63	621267.10	1326884.58	Метод спутниковых геодезических измерений	0.1	Закрепление отсутствует
64	621255.96	1326877.56	Метод спутниковых геодезических измерений	0.1	Закрепление отсутствует
65	621258.11	1326871.98	Метод спутниковых геодезических измерений	0.1	Закрепление отсутствует
66	621262.33	1326862.57	Метод спутниковых геодезических измерений	0.1	Закрепление отсутствует
67	621265.94	1326853.75	Метод спутниковых геодезических измерений	0.1	Закрепление отсутствует
68	621267.30	1326850.38	Метод спутниковых геодезических измерений	0.1	Закрепление отсутствует
69	621271.01	1326841.21	Метод спутниковых геодезических измерений	0.1	Закрепление отсутствует
70	621281.99	1326832.36	Метод спутниковых геодезических измерений	0.1	Закрепление отсутствует
71	621282.31	1326832.03	Метод спутниковых геодезических измерений	0.1	Закрепление отсутствует
72	621290.20	1326821.93	Метод спутниковых геодезических измерений	0.1	Закрепление отсутствует
73	621295.67	1326810.97	Метод спутниковых геодезических измерений	0.1	Закрепление отсутствует

74	621302.19	1326795.94	Метод спутниковых геодезических измерений	0.1	Закрепление отсутствует
75	621306.67	1326787.89	Метод спутниковых геодезических измерений	0.1	Закрепление отсутствует
76	621312.06	1326772.36	Метод спутниковых геодезических измерений	0.1	Закрепление отсутствует
77	621314.37	1326756.67	Метод спутниковых геодезических измерений	0.1	Закрепление отсутствует
78	621345.10	1326709.57	Метод спутниковых геодезических измерений	0.1	Закрепление отсутствует
79	621345.88	1326709.65	Метод спутниковых геодезических измерений	0.1	Закрепление отсутствует
80	621358.01	1326716.18	Метод спутниковых геодезических измерений	0.1	Закрепление отсутствует
81	621373.72	1326734.74	Метод спутниковых геодезических измерений	0.1	Закрепление отсутствует
82	621377.76	1326742.24	Метод спутниковых геодезических измерений	0.1	Закрепление отсутствует
83	621382.43	1326752.82	Метод спутниковых геодезических измерений	0.1	Закрепление отсутствует
84	621385.87	1326769.39	Метод спутниковых геодезических измерений	0.1	Закрепление отсутствует
85	621388.21	1326781.42	Метод спутниковых геодезических измерений	0.1	Закрепление отсутствует
86	621392.08	1326804.17	Метод спутниковых геодезических измерений	0.1	Закрепление отсутствует
87	621394.55	1326813.04	Метод спутниковых геодезических измерений	0.1	Закрепление отсутствует

88	621398.16	1326827.24	Метод спутниковых геодезических измерений	0.1	Закрепление отсутствует
89	621398.54	1326835.34	Метод спутниковых геодезических измерений	0.1	Закрепление отсутствует
90	621399.56	1326843.61	Метод спутниковых геодезических измерений	0.1	Закрепление отсутствует
91	621399.69	1326844.14	Метод спутниковых геодезических измерений	0.1	Закрепление отсутствует
92	621400.13	1326844.78	Метод спутниковых геодезических измерений	0.1	Закрепление отсутствует
93	621400.77	1326845.22	Метод спутниковых геодезических измерений	0.1	Закрепление отсутствует
94	621401.54	1326845.36	Метод спутниковых геодезических измерений	0.1	Закрепление отсутствует
95	621402.31	1326845.22	Метод спутниковых геодезических измерений	0.1	Закрепление отсутствует
96	621402.95	1326844.78	Метод спутниковых геодезических измерений	0.1	Закрепление отсутствует
97	621403.39	1326844.14	Метод спутниковых геодезических измерений	0.1	Закрепление отсутствует
98	621403.52	1326843.13	Метод спутниковых геодезических измерений	0.1	Закрепление отсутствует
99	621402.52	1326834.94	Метод спутниковых геодезических измерений	0.1	Закрепление отсутствует
100	621402.10	1326826.45	Метод спутниковых геодезических измерений	0.1	Закрепление отсутствует
101	621398.41	1326812.00	Метод спутниковых геодезических измерений	0.1	Закрепление отсутствует

102	621395.96	1326803.19	Метод спутниковых геодезических измерений	0.1	Закрепление отсутствует
103	621392.14	1326780.69	Метод спутниковых геодезических измерений	0.1	Закрепление отсутствует
104	621389.79	1326768.61	Метод спутниковых геодезических измерений	0.1	Закрепление отсутствует
105	621386.30	1326751.81	Метод спутниковых геодезических измерений	0.1	Закрепление отсутствует
106	621381.39	1326740.55	Метод спутниковых геодезических измерений	0.1	Закрепление отсутствует
107	621377.95	1326734.17	Метод спутниковых геодезических измерений	0.1	Закрепление отсутствует
108	621391.21	1326724.12	Метод спутниковых геодезических измерений	0.1	Закрепление отсутствует
109	621397.57	1326718.17	Метод спутниковых геодезических измерений	0.1	Закрепление отсутствует
110	621398.06	1326717.44	Метод спутниковых геодезических измерений	0.1	Закрепление отсутствует
111	621416.24	1326671.61	Метод спутниковых геодезических измерений	0.1	Закрепление отсутствует
112	621417.26	1326671.97	Метод спутниковых геодезических измерений	0.1	Закрепление отсутствует
113	621417.94	1326672.09	Метод спутниковых геодезических измерений	0.1	Закрепление отсутствует
114	621418.71	1326671.94	Метод спутниковых геодезических измерений	0.1	Закрепление отсутствует
115	621419.35	1326671.50	Метод спутниковых геодезических измерений	0.1	Закрепление отсутствует

116	621419.80	1326670.83	Метод спутниковых геодезических измерений	0.1	Закрепление отсутствует
117	621423.93	1326660.33	Метод спутниковых геодезических измерений	0.1	Закрепление отсутствует
118	621424.07	1326659.60	Метод спутниковых геодезических измерений	0.1	Закрепление отсутствует
119	621423.92	1326658.83	Метод спутниковых геодезических измерений	0.1	Закрепление отсутствует
120	621420.31	1326652.67	Метод спутниковых геодезических измерений	0.1	Закрепление отсутствует
121	621420.04	1326651.94	Метод спутниковых геодезических измерений	0.1	Закрепление отсутствует
122	621419.60	1326651.29	Метод спутниковых геодезических измерений	0.1	Закрепление отсутствует
123	621418.96	1326650.85	Метод спутниковых геодезических измерений	0.1	Закрепление отсутствует
124	621418.19	1326650.71	Метод спутниковых геодезических измерений	0.1	Закрепление отсутствует
125	621417.42	1326650.85	Метод спутниковых геодезических измерений	0.1	Закрепление отсутствует
126	621416.78	1326651.29	Метод спутниковых геодезических измерений	0.1	Закрепление отсутствует
127	621416.34	1326651.94	Метод спутниковых геодезических измерений	0.1	Закрепление отсутствует
128	621416.19	1326652.70	Метод спутниковых геодезических измерений	0.1	Закрепление отсутствует
129	621416.31	1326653.39	Метод спутниковых геодезических измерений	0.1	Закрепление отсутствует

130	621416.77	1326654.54	Метод спутниковых геодезических измерений	0.1	Закрепление отсутствует
131	621419.85	1326659.77	Метод спутниковых геодезических измерений	0.1	Закрепление отсутствует
132	621416.79	1326667.55	Метод спутниковых геодезических измерений	0.1	Закрепление отсутствует
133	621415.75	1326667.18	Метод спутниковых геодезических измерений	0.1	Закрепление отсутствует
134	621415.10	1326667.07	Метод спутниковых геодезических измерений	0.1	Закрепление отсутствует
135	621414.33	1326667.22	Метод спутниковых геодезических измерений	0.1	Закрепление отсутствует
136	621413.69	1326667.66	Метод спутниковых геодезических измерений	0.1	Закрепление отсутствует
137	621413.24	1326668.34	Метод спутниковых геодезических измерений	0.1	Закрепление отсутствует
138	621394.51	1326715.55	Метод спутниковых геодезических измерений	0.1	Закрепление отсутствует
139	621388.71	1326721.00	Метод спутниковых геодезических измерений	0.1	Закрепление отсутствует
140	621375.68	1326730.87	Метод спутниковых геодезических измерений	0.1	Закрепление отсутствует
141	621360.82	1326713.30	Метод спутниковых геодезических измерений	0.1	Закрепление отсутствует
142	621360.24	1326712.84	Метод спутниковых геодезических измерений	0.1	Закрепление отсутствует
143	621348.79	1326706.67	Метод спутниковых геодезических измерений	0.1	Закрепление отсутствует

144	621350.52	1326704.60	Метод спутниковых геодезических измерений	0.1	Закрепление отсутствует
145	621350.67	1326703.83	Метод спутниковых геодезических измерений	0.1	Закрепление отсутствует
146	621350.52	1326703.06	Метод спутниковых геодезических измерений	0.1	Закрепление отсутствует
147	621350.23	1326702.58	Метод спутниковых геодезических измерений	0.1	Закрепление отсутствует
148	621318.13	1326662.68	Метод спутниковых геодезических измерений	0.1	Закрепление отсутствует
149	621299.27	1326638.74	Метод спутниковых геодезических измерений	0.1	Закрепление отсутствует
150	621298.47	1326638.13	Метод спутниковых геодезических измерений	0.1	Закрепление отсутствует
151	621297.70	1326637.98	Метод спутниковых геодезических измерений	0.1	Закрепление отсутствует
152	621296.78	1326638.20	Метод спутниковых геодезических измерений	0.1	Закрепление отсутствует
153	621294.46	1326639.40	Метод спутниковых геодезических измерений	0.1	Закрепление отсутствует
154	621292.34	1326636.31	Метод спутниковых геодезических измерений	0.1	Закрепление отсутствует
155	621272.10	1326611.35	Метод спутниковых геодезических измерений	0.1	Закрепление отсутствует
156	621271.32	1326610.76	Метод спутниковых геодезических измерений	0.1	Закрепление отсутствует
157	621270.55	1326610.61	Метод спутниковых геодезических измерений	0.1	Закрепление отсутствует

158	621269.78	1326610.76	Метод спутниковых геодезических измерений	0.1	Закрепление отсутствует
159	621269.14	1326611.20	Метод спутниковых геодезических измерений	0.1	Закрепление отсутствует
160	621268.70	1326611.84	Метод спутниковых геодезических измерений	0.1	Закрепление отсутствует
161	621268.55	1326612.61	Метод спутниковых геодезических измерений	0.1	Закрепление отсутствует
162	621268.70	1326613.38	Метод спутниковых геодезических измерений	0.1	Закрепление отсутствует
163	621269.00	1326613.87	Метод спутниковых геодезических измерений	0.1	Закрепление отсутствует
164	621287.74	1326636.99	Метод спутниковых геодезических измерений	0.1	Закрепление отсутствует
165	621286.73	1326637.64	Метод спутниковых геодезических измерений	0.1	Закрепление отсутствует
166	621286.29	1326638.28	Метод спутниковых геодезических измерений	0.1	Закрепление отсутствует
167	621286.14	1326639.05	Метод спутниковых геодезических измерений	0.1	Закрепление отсутствует
168	621286.29	1326639.82	Метод спутниковых геодезических измерений	0.1	Закрепление отсутствует
169	621286.73	1326640.46	Метод спутниковых геодезических измерений	0.1	Закрепление отсутствует
170	621287.37	1326640.90	Метод спутниковых геодезических измерений	0.1	Закрепление отсутствует
171	621288.14	1326641.05	Метод спутниковых геодезических измерений	0.1	Закрепление отсутствует

172	621289.11	1326640.80	Метод спутниковых геодезических измерений	0.1	Закрепление отсутствует
173	621290.17	1326640.21	Метод спутниковых геодезических измерений	0.1	Закрепление отсутствует
174	621292.40	1326643.40	Метод спутниковых геодезических измерений	0.1	Закрепление отсутствует
175	621293.04	1326643.83	Метод спутниковых геодезических измерений	0.1	Закрепление отсутствует
176	621293.81	1326643.98	Метод спутниковых геодезических измерений	0.1	Закрепление отсутствует
177	621294.58	1326643.83	Метод спутниковых геодезических измерений	0.1	Закрепление отсутствует
178	621297.15	1326642.51	Метод спутниковых геодезических измерений	0.1	Закрепление отсутствует
179	621315.01	1326665.18	Метод спутниковых геодезических измерений	0.1	Закрепление отсутствует
180	621346.04	1326703.76	Метод спутниковых геодезических измерений	0.1	Закрепление отсутствует
181	621344.49	1326705.47	Метод спутниковых геодезических измерений	0.1	Закрепление отсутствует
182	621344.10	1326705.44	Метод спутниковых геодезических измерений	0.1	Закрепление отсутствует
183	621343.33	1326705.59	Метод спутниковых геодезических измерений	0.1	Закрепление отсутствует
184	621342.43	1326706.35	Метод спутниковых геодезических измерений	0.1	Закрепление отсутствует
185	621311.51	1326753.74	Метод спутниковых геодезических измерений	0.1	Закрепление отсутствует

186	621304.65	1326752.51	Метод спутниковых геодезических измерений	0.1	Закрепление отсутствует
187	621303.53	1326752.63	Метод спутниковых геодезических измерений	0.1	Закрепление отсутствует
188	621302.89	1326753.07	Метод спутниковых геодезических измерений	0.1	Закрепление отсутствует
189	621302.45	1326753.72	Метод спутниковых геодезических измерений	0.1	Закрепление отсутствует
190	621302.30	1326754.48	Метод спутниковых геодезических измерений	0.1	Закрепление отсутствует
191	621302.45	1326755.25	Метод спутниковых геодезических измерений	0.1	Закрепление отсутствует
192	621302.89	1326755.89	Метод спутниковых геодезических измерений	0.1	Закрепление отсутствует
193	621303.53	1326756.33	Метод спутниковых геодезических измерений	0.1	Закрепление отсутствует
194	621303.95	1326756.45	Метод спутниковых геодезических измерений	0.1	Закрепление отсутствует
195	621310.20	1326757.57	Метод спутниковых геодезических измерений	0.1	Закрепление отсутствует
196	621308.13	1326771.59	Метод спутниковых геодезических измерений	0.1	Закрепление отсутствует
197	621302.94	1326786.41	Метод спутниковых геодезических измерений	0.1	Закрепление отсутствует
198	621298.57	1326794.26	Метод спутниковых геодезических измерений	0.1	Закрепление отсутствует
199	621292.03	1326809.33	Метод спутниковых геодезических измерений	0.1	Закрепление отсутствует

200	621286.71	1326819.97	Метод спутниковых геодезических измерений	0.1	Закрепление отсутствует
201	621279.31	1326829.39	Метод спутниковых геодезических измерений	0.1	Закрепление отсутствует
202	621268.10	1326838.42	Метод спутниковых геодезических измерений	0.1	Закрепление отсутствует
203	621267.50	1326839.23	Метод спутниковых геодезических измерений	0.1	Закрепление отсутствует
204	621263.60	1326848.88	Метод спутниковых геодезических измерений	0.1	Закрепление отсутствует
205	621262.24	1326852.25	Метод спутниковых геодезических измерений	0.1	Закрепление отсутствует
206	621258.63	1326861.02	Метод спутниковых геодезических измерений	0.1	Закрепление отсутствует
207	621254.39	1326870.49	Метод спутниковых геодезических измерений	0.1	Закрепление отсутствует
208	621252.25	1326876.05	Метод спутниковых геодезических измерений	0.1	Закрепление отсутствует
209	621250.06	1326875.31	Метод спутниковых геодезических измерений	0.1	Закрепление отсутствует
210	621239.56	1326871.28	Метод спутниковых геодезических измерений	0.1	Закрепление отсутствует
211	621196.27	1326859.56	Метод спутниковых геодезических измерений	0.1	Закрепление отсутствует
212	621161.35	1326855.88	Метод спутниковых геодезических измерений	0.1	Закрепление отсутствует
213	621147.46	1326855.13	Метод спутниковых геодезических измерений	0.1	Закрепление отсутствует

214	621140.69	1326854.49	Метод спутниковых геодезических измерений	0.1	Закрепление отсутствует
215	621128.04	1326853.68	Метод спутниковых геодезических измерений	0.1	Закрепление отсутствует
216	621114.68	1326853.18	Метод спутниковых геодезических измерений	0.1	Закрепление отсутствует
217	621108.38	1326852.72	Метод спутниковых геодезических измерений	0.1	Закрепление отсутствует
218	621081.30	1326851.87	Метод спутниковых геодезических измерений	0.1	Закрепление отсутствует
219	621075.15	1326851.66	Метод спутниковых геодезических измерений	0.1	Закрепление отсутствует
220	621075.65	1326849.25	Метод спутниковых геодезических измерений	0.1	Закрепление отсутствует
221	621077.01	1326844.06	Метод спутниковых геодезических измерений	0.1	Закрепление отсутствует
222	621078.86	1326836.47	Метод спутниковых геодезических измерений	0.1	Закрепление отсутствует
223	621080.68	1326810.82	Метод спутниковых геодезических измерений	0.1	Закрепление отсутствует
224	621080.37	1326802.63	Метод спутниковых геодезических измерений	0.1	Закрепление отсутствует
225	621080.16	1326801.82	Метод спутниковых геодезических измерений	0.1	Закрепление отсутствует
226	621074.96	1326791.39	Метод спутниковых геодезических измерений	0.1	Закрепление отсутствует
227	621072.54	1326787.83	Метод спутниковых геодезических измерений	0.1	Закрепление отсутствует

228	621064.03	1326776.47	Метод спутниковых геодезических измерений	0.1	Закрепление отсутствует
229	621060.52	1326773.74	Метод спутниковых геодезических измерений	0.1	Закрепление отсутствует
230	621042.49	1326762.17	Метод спутниковых геодезических измерений	0.1	Закрепление отсутствует
231	621034.36	1326757.81	Метод спутниковых геодезических измерений	0.1	Закрепление отсутствует
232	621033.87	1326757.63	Метод спутниковых геодезических измерений	0.1	Закрепление отсутствует
233	620951.65	1326738.00	Метод спутниковых геодезических измерений	0.1	Закрепление отсутствует
234	620949.96	1326737.64	Метод спутниковых геодезических измерений	0.1	Закрепление отсутствует
235	620949.19	1326737.79	Метод спутниковых геодезических измерений	0.1	Закрепление отсутствует
236	620948.55	1326738.22	Метод спутниковых геодезических измерений	0.1	Закрепление отсутствует
237	620948.11	1326738.87	Метод спутниковых геодезических измерений	0.1	Закрепление отсутствует
238	620947.96	1326739.63	Метод спутниковых геодезических измерений	0.1	Закрепление отсутствует
239	620948.11	1326740.40	Метод спутниковых геодезических измерений	0.1	Закрепление отсутствует
240	620948.55	1326741.04	Метод спутниковых геодезических измерений	0.1	Закрепление отсутствует
241	620949.19	1326741.48	Метод спутниковых геодезических измерений	0.1	Закрепление отсутствует

242	620950.71	1326741.89	Метод спутниковых геодезических измерений	0.1	Закрепление отсутствует
243	621032.69	1326761.46	Метод спутниковых геодезических измерений	0.1	Закрепление отсутствует
244	621040.53	1326765.66	Метод спутниковых геодезических измерений	0.1	Закрепление отсутствует
245	621058.30	1326777.07	Метод спутниковых геодезических измерений	0.1	Закрепление отсутствует
246	621061.00	1326779.09	Метод спутниковых геодезических измерений	0.1	Закрепление отсутствует
247	621069.30	1326790.19	Метод спутниковых геодезических измерений	0.1	Закрепление отсутствует
248	621071.56	1326793.52	Метод спутниковых геодезических измерений	0.1	Закрепление отсутствует
249	621076.39	1326803.21	Метод спутниковых геодезических измерений	0.1	Закрепление отсутствует
250	621076.68	1326810.78	Метод спутниковых геодезических измерений	0.1	Закрепление отсутствует
251	621074.89	1326836.02	Метод спутниковых геодезических измерений	0.1	Закрепление отсутствует
252	621073.13	1326843.09	Метод спутниковых геодезических измерений	0.1	Закрепление отсутствует
253	621071.74	1326848.39	Метод спутниковых геодезических измерений	0.1	Закрепление отсутствует
254	621071.06	1326851.63	Метод спутниковых геодезических измерений	0.1	Закрепление отсутствует
255	621052.33	1326852.11	Метод спутниковых геодезических измерений	0.1	Закрепление отсутствует

256	621008.56	1326851.50	Метод спутниковых геодезических измерений	0.1	Закрепление отсутствует
257	621005.61	1326851.67	Метод спутниковых геодезических измерений	0.1	Закрепление отсутствует
258	620932.87	1326854.43	Метод спутниковых геодезических измерений	0.1	Закрепление отсутствует
259	620861.82	1326857.19	Метод спутниковых геодезических измерений	0.1	Закрепление отсутствует
260	620859.54	1326857.23	Метод спутниковых геодезических измерений	0.1	Закрепление отсутствует
261	620853.95	1326857.35	Метод спутниковых геодезических измерений	0.1	Закрепление отсутствует
262	620846.31	1326858.69	Метод спутниковых геодезических измерений	0.1	Закрепление отсутствует
263	620843.95	1326859.43	Метод спутниковых геодезических измерений	0.1	Закрепление отсутствует
264	620838.47	1326862.94	Метод спутниковых геодезических измерений	0.1	Закрепление отсутствует
265	620826.17	1326869.23	Метод спутниковых геодезических измерений	0.1	Закрепление отсутствует
266	620809.40	1326876.59	Метод спутниковых геодезических измерений	0.1	Закрепление отсутствует
267	620802.43	1326880.31	Метод спутниковых геодезических измерений	0.1	Закрепление отсутствует
268	620796.58	1326884.24	Метод спутниковых геодезических измерений	0.1	Закрепление отсутствует
269	620794.42	1326881.11	Метод спутниковых геодезических измерений	0.1	Закрепление отсутствует

270	620793.78	1326880.67	Метод спутниковых геодезических измерений	0.1	Закрепление отсутствует
271	620793.01	1326880.52	Метод спутниковых геодезических измерений	0.1	Закрепление отсутствует
272	620792.24	1326880.67	Метод спутниковых геодезических измерений	0.1	Закрепление отсутствует
273	620791.60	1326881.11	Метод спутниковых геодезических измерений	0.1	Закрепление отсутствует
274	620791.16	1326881.75	Метод спутниковых геодезических измерений	0.1	Закрепление отсутствует
275	620791.01	1326882.52	Метод спутниковых геодезических измерений	0.1	Закрепление отсутствует
276	620791.16	1326883.29	Метод спутниковых геодезических измерений	0.1	Закрепление отсутствует
277	620793.25	1326886.47	Метод спутниковых геодезических измерений	0.1	Закрепление отсутствует
278	620791.81	1326887.44	Метод спутниковых геодезических измерений	0.1	Закрепление отсутствует
279	620782.49	1326893.97	Метод спутниковых геодезических измерений	0.1	Закрепление отсутствует
280	620771.18	1326900.56	Метод спутниковых геодезических измерений	0.1	Закрепление отсутствует
281	620765.44	1326903.18	Метод спутниковых геодезических измерений	0.1	Закрепление отсутствует
282	620760.08	1326906.70	Метод спутниковых геодезических измерений	0.1	Закрепление отсутствует
283	620754.62	1326910.91	Метод спутниковых геодезических измерений	0.1	Закрепление отсутствует

284	620751.03	1326914.27	Метод спутниковых геодезических измерений	0.1	Закрепление отсутствует
285	620750.04	1326915.40	Метод спутниковых геодезических измерений	0.1	Закрепление отсутствует
286	620731.89	1326934.33	Метод спутниковых геодезических измерений	0.1	Закрепление отсутствует
287	620726.72	1326940.44	Метод спутниковых геодезических измерений	0.1	Закрепление отсутствует
288	620708.53	1326974.38	Метод спутниковых геодезических измерений	0.1	Закрепление отсутствует
289	620707.44	1326974.06	Метод спутниковых геодезических измерений	0.1	Закрепление отсутствует
290	620706.67	1326974.21	Метод спутниковых геодезических измерений	0.1	Закрепление отсутствует
291	620706.03	1326974.65	Метод спутниковых геодезических измерений	0.1	Закрепление отсутствует
292	620705.59	1326975.29	Метод спутниковых геодезических измерений	0.1	Закрепление отсутствует
293	620705.44	1326976.06	Метод спутниковых геодезических измерений	0.1	Закрепление отсутствует
294	620705.59	1326976.83	Метод спутниковых геодезических измерений	0.1	Закрепление отсутствует
295	620706.03	1326977.47	Метод спутниковых геодезических измерений	0.1	Закрепление отсутствует
296	620706.64	1326977.90	Метод спутниковых геодезических измерений	0.1	Закрепление отсутствует
297	620685.53	1327017.29	Метод спутниковых геодезических измерений	0.1	Закрепление отсутствует

298	620663.72	1327055.18	Метод спутниковых геодезических измерений	0.1	Закрепление отсутствует
299	620626.36	1327025.06	Метод спутниковых геодезических измерений	0.1	Закрепление отсутствует
300	620618.77	1327016.46	Метод спутниковых геодезических измерений	0.1	Закрепление отсутствует
301	620619.69	1327005.92	Метод спутниковых геодезических измерений	0.1	Закрепление отсутствует
302	620620.11	1327001.36	Метод спутниковых геодезических измерений	0.1	Закрепление отсутствует
303	620621.85	1327001.74	Метод спутниковых геодезических измерений	0.1	Закрепление отсутствует
304	620622.62	1327001.59	Метод спутниковых геодезических измерений	0.1	Закрепление отсутствует
305	620623.26	1327001.15	Метод спутниковых геодезических измерений	0.1	Закрепление отсутствует
306	620623.70	1327000.51	Метод спутниковых геодезических измерений	0.1	Закрепление отсутствует
307	620623.85	1326999.74	Метод спутниковых геодезических измерений	0.1	Закрепление отсутствует
308	620623.70	1326998.97	Метод спутниковых геодезических измерений	0.1	Закрепление отсутствует
309	620623.26	1326998.33	Метод спутниковых геодезических измерений	0.1	Закрепление отсутствует
310	620622.62	1326997.89	Метод спутниковых геодезических измерений	0.1	Закрепление отсутствует
311	620620.70	1326997.38	Метод спутниковых геодезических измерений	0.1	Закрепление отсутствует

312	620626.47	1326969.53	Метод спутниковых геодезических измерений	0.1	Закрепление отсутствует
313	620630.30	1326949.07	Метод спутниковых геодезических измерений	0.1	Закрепление отсутствует
314	620638.78	1326902.08	Метод спутниковых геодезических измерений	0.1	Закрепление отсутствует
315	620638.66	1326900.96	Метод спутниковых геодезических измерений	0.1	Закрепление отсутствует
316	620638.22	1326900.31	Метод спутниковых геодезических измерений	0.1	Закрепление отсутствует
317	620637.58	1326899.88	Метод спутниковых геодезических измерений	0.1	Закрепление отсутствует
318	620636.81	1326899.73	Метод спутниковых геодезических измерений	0.1	Закрепление отсутствует
319	620636.04	1326899.88	Метод спутниковых геодезических измерений	0.1	Закрепление отсутствует
320	620635.40	1326900.31	Метод спутниковых геодезических измерений	0.1	Закрепление отсутствует
321	620634.84	1326901.37	Метод спутниковых геодезических измерений	0.1	Закрепление отсутствует
322	620626.36	1326948.35	Метод спутниковых геодезических измерений	0.1	Закрепление отсутствует
323	620622.87	1326967.01	Метод спутниковых геодезических измерений	0.1	Закрепление отсутствует
324	620614.07	1326966.41	Метод спутниковых геодезических измерений	0.1	Закрепление отсутствует
325	620612.86	1326966.22	Метод спутниковых геодезических измерений	0.1	Закрепление отсутствует

326	620612.09	1326966.37	Метод спутниковых геодезических измерений	0.1	Закрепление отсутствует
327	620611.45	1326966.80	Метод спутниковых геодезических измерений	0.1	Закрепление отсутствует
328	620611.01	1326967.45	Метод спутниковых геодезических измерений	0.1	Закрепление отсутствует
329	620610.86	1326968.21	Метод спутниковых геодезических измерений	0.1	Закрепление отсутствует
330	620611.01	1326968.98	Метод спутниковых геодезических измерений	0.1	Закрепление отсутствует
331	620611.45	1326969.62	Метод спутниковых геодезических измерений	0.1	Закрепление отсутствует
332	620612.09	1326970.06	Метод спутниковых геодезических измерений	0.1	Закрепление отсутствует
333	620613.20	1326970.33	Метод спутниковых геодезических измерений	0.1	Закрепление отсутствует
334	620613.76	1326970.40	Метод спутниковых геодезических измерений	0.1	Закрепление отсутствует
335	620622.08	1326970.97	Метод спутниковых геодезических измерений	0.1	Закрепление отсутствует
336	620616.66	1326996.64	Метод спутниковых геодезических измерений	0.1	Закрепление отсутствует
337	620616.32	1326998.89	Метод спутниковых геодезических измерений	0.1	Закрепление отсутствует
338	620615.71	1327005.57	Метод спутниковых геодезических измерений	0.1	Закрепление отсутствует
339	620614.71	1327016.97	Метод спутниковых геодезических измерений	0.1	Закрепление отсутствует

340	620614.85	1327017.91	Метод спутниковых геодезических измерений	0.1	Закрепление отсутствует
341	620615.20	1327018.46	Метод спутниковых геодезических измерений	0.1	Закрепление отсутствует
342	620623.71	1327028.07	Метод спутниковых геодезических измерений	0.1	Закрепление отсутствует
343	620658.95	1327056.55	Метод спутниковых геодезических измерений	0.1	Закрепление отсутствует
344	620662.14	1327059.00	Метод спутниковых геодезических измерений	0.1	Закрепление отсутствует
345	620663.86	1327059.71	Метод спутниковых геодезических измерений	0.1	Закрепление отсутствует
1	620664.51	1327059.81	Метод спутниковых геодезических измерений	0.1	Закрепление отсутствует

3. Сведения о характерных точках части (частей) границы объекта

Обозначение характерных точек части границы	**Координаты, м**		**Метод определения координат характерной точки**	**Средняя квадратическая погрешность положения характерной точки (Mt), м**	**Описание обозначения точки на местности (при наличии)**
	X	**Y**			
1	**2**	**3**	**4**	**5**	**6**
-	-	-	-	-	-

Раздел 3

Сведения о местоположении измененных (уточненных) границ объекта

1. Система координат -

2. Сведения о характерных точках границ объекта

Обозначение характерных точек границ	**Существующие координаты, м**		**Измененные (уточненные) координаты, м**		**Метод определения координат характерной точки**	**Средняя квадратическая погрешность положения характерной точки (Mt), м**	**Описание обозначения точки на местности (при наличии)**
	X	**Y**	**X**	**Y**			
1	**2**	**3**	**4**	**5**	**6**	**7**	**8**
-	-	-	-	-	-	-	

3. Сведения о характерных точках части (частей) границы объекта

Обозначение характерных точек части границы	Существующие координаты, м		Измененные (уточненные) координаты, м		Метод определения координат характерной точки	Средняя квадратическая погрешность положения характерной точки (Mt), м	Описание обозначения точки на местности (при наличии)
	X	Y	X	Y			
1	2	3	4	5	6	7	8
-	-	-	-	-	-	-	

Обзорная схема

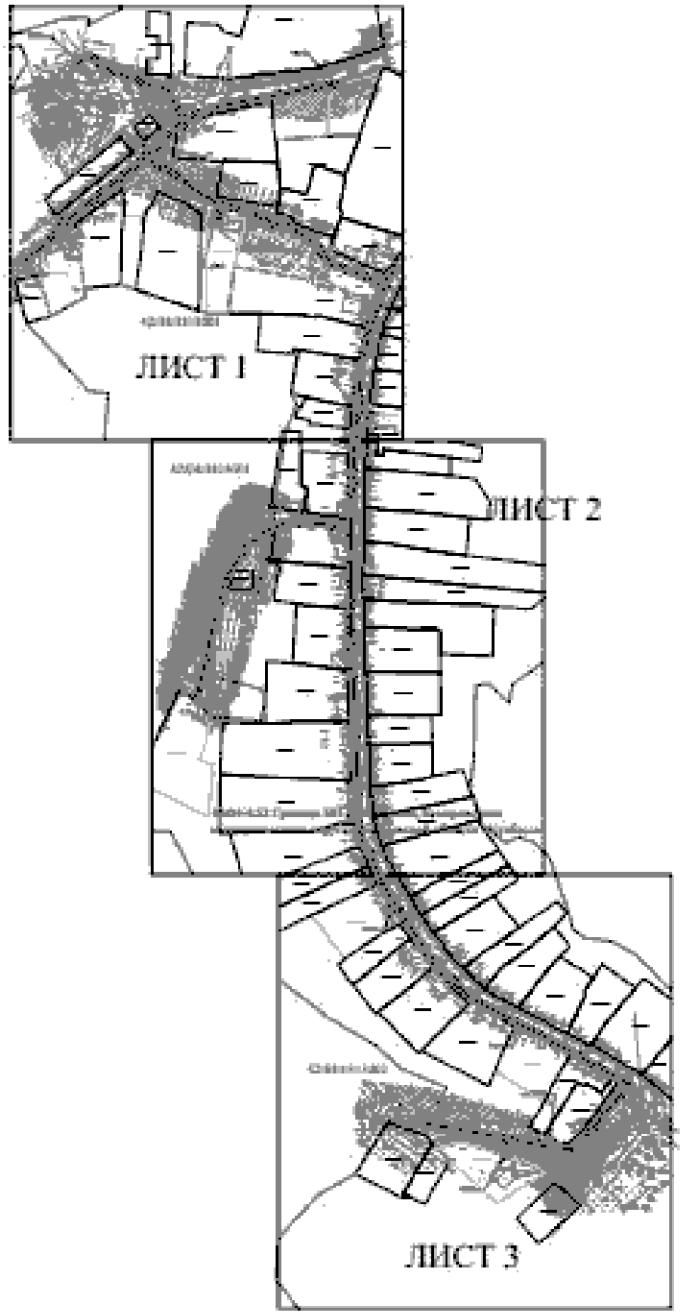

Используемые условные знаки и обозначения

Масштаб 1:4000

характерная точка границы ЗОУИТ

граница ЗОУИТ

кадастровый квартал

ось подземного газопровода

ось надземного газопровода

кадастровый номер зу, попадающих в границу ЗОУИТ

42:04:0013001:1657 -кадастровый номер сооружения газопровода

42:04:4.53 граница НП Матурово

12.05.2026

Система координат: МСК-42, зона 1


42:04:0313001
Используемые условные знаки и обозначения
Масштаб 1:1000
характерная точка границы ЗОУИТ
граница ЗОУИТ
42:04:0313001:542
кадастровый номер зу, попадающих в границу ЗОУИТ
кадастровый квартал
42:04:0313001:1657
-кадастровый номер сооружения газопровода
42:04-4.52
граница НП Малурово
ось подземного газопровода
12.05.2026
ось надземного газопровода
Система координат: МСК-42, зона 1

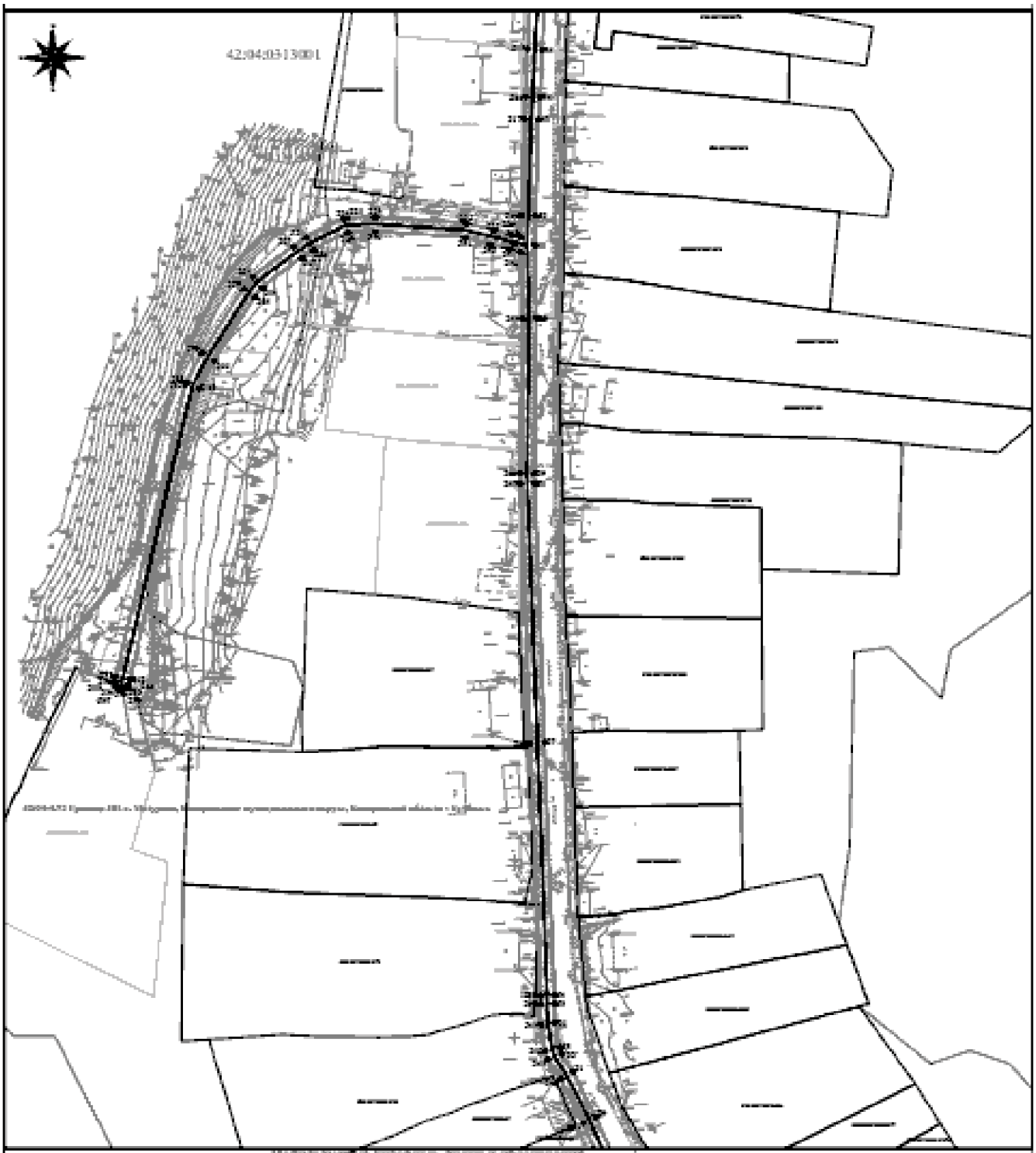
42:04:0313001
Используемые условные знаки и обозначения
Масштаб 1:1000
характерная точка границы ЗОУИТ
граница ЗОУИТ
42:04:0313001:542
кадастровый номер зу, попадающих в границу ЗОУИТ
42:04:0313001
кадастровый квартал
42:04:0313001:1057
-кадастровый номер сооружения газопровода
42:04-4.52
граница НП Матурово
ось подземного газопровода
12.05.2026
ось надземного газопровода
Система координат: МСК-42, зона 1

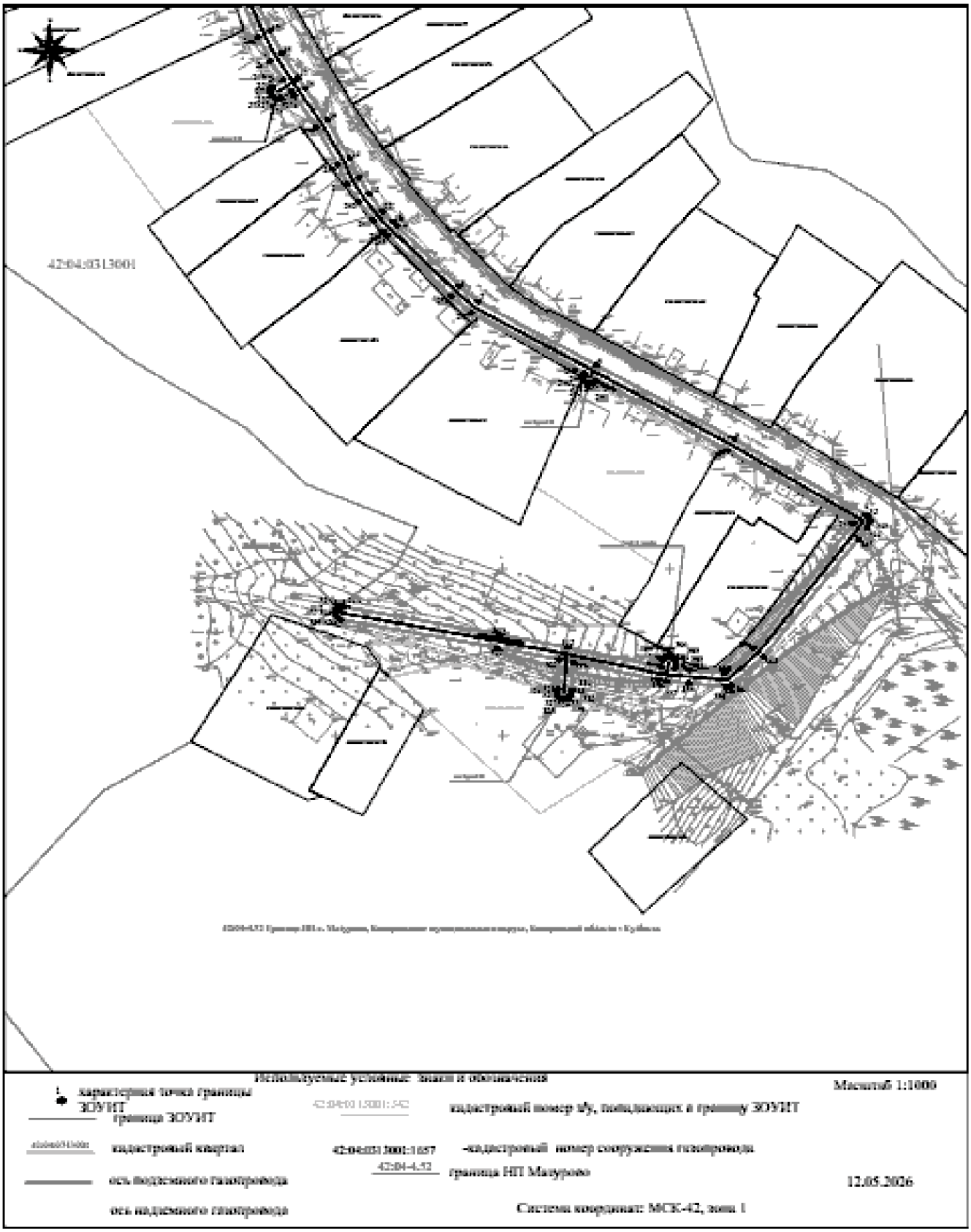
42:04:0313001
Используемые условные знаки и обозначения
Масштаб 1:1000
характерная точка границы ЗОУИТ
граница ЗОУИТ
42:04:0313001:542
кадастровый номер зу, попадающих в границу ЗОУИТ
42:04:0313001
кадастровый квартал
42:04:0313001:1057
кадастровый номер сооружения газопровода
42:04-4.52
граница НП Мазурово
ось подземного газопровода
12.05.2026
ось надземного газопровода
Система координат: МСК-42, зона 1

3. Охранная зона «Распределительные сети п. Ясногорский Кемеровского муниципального округа Кемеровской области 1-й пусковой (код объекта 42-21-428-000051)» с кадастровым номером 42:04:0000000:2205

ГРАФИЧЕСКОЕ ОПИСАНИЕ

местоположения границ населенных пунктов, территориальных зон, особо охраняемых природных территорий, зон с особыми условиями использования территории

Охранная зона "Распределительные сети п. Ясногорский Кемеровского муниципального округа Кемеровской области" 1-й пусковой (код объекта 42-21-428-000051) с кадастровым номером 42:04:0000000:2205

(наименование объекта, местоположение границ которого описано (далее - объект))

Раздел 1

Сведения об объекте

№ п/п	Характеристики объекта	Описание характеристик
1	2	3
1.	Местоположение объекта	Российская Федерация, Кемеровская область-Кузбасс, Кемеровский муниципальный округ, п. Ясногорский
2.	Площадь объекта +/- величина погрешности определения площади (Р +/- Дельта Р)	16928 +/- 45 м²
3.	Иные характеристики объекта	-

Раздел 2

Сведения о местоположении границ объекта

1. Система координат МСК-42, зона 1

2. Сведения о характерных точках границ объекта

Обозначение характерных точек границ	Координаты, м		Метод определения координат характерной точки	Средняя квадратическая погрешность положения характерной точки (Mt), м	Описание обозначения точки на местности (при наличии)
	X	Y			
1	2	3	4	5	6
1	622958.56	1326749.68	Метод спутниковых геодезических измерений	0.1	Закрепление отсутствует
2	622962.78	1326744.34	Метод спутниковых геодезических измерений	0.1	Закрепление отсутствует
3	622976.58	1326729.68	Метод спутниковых геодезических измерений	0.1	Закрепление отсутствует

4	622977.27	1326729.20	Метод спутниковых геодезических измерений	0.1	Закрепление отсутствует
5	622977.80	1326729.06	Метод спутниковых геодезических измерений	0.1	Закрепление отсутствует
6	622996.62	1326726.81	Метод спутниковых геодезических измерений	0.1	Закрепление отсутствует
7	622997.63	1326726.95	Метод спутниковых геодезических измерений	0.1	Закрепление отсутствует
8	622998.28	1326727.27	Метод спутниковых геодезических измерений	0.1	Закрепление отсутствует
9	622998.75	1326727.59	Метод спутниковых геодезических измерений	0.1	Закрепление отсутствует
10	622999.34	1326728.18	Метод спутниковых геодезических измерений	0.1	Закрепление отсутствует
11	623000.73	1326729.98	Метод спутниковых геодезических измерений	0.1	Закрепление отсутствует
12	623002.66	1326730.42	Метод спутниковых геодезических измерений	0.1	Закрепление отсутствует
13	623006.56	1326730.16	Метод спутниковых геодезических измерений	0.1	Закрепление отсутствует
14	623019.32	1326729.46	Метод спутниковых геодезических измерений	0.1	Закрепление отсутствует
15	623019.60	1326728.76	Метод спутниковых геодезических измерений	0.1	Закрепление отсутствует
16	623027.21	1326717.77	Метод спутниковых геодезических измерений	0.1	Закрепление отсутствует
17	623027.84	1326715.96	Метод спутниковых геодезических измерений	0.1	Закрепление отсутствует

18	623028.78	1326714.02	Метод спутниковых геодезических измерений	0.1	Закрепление отсутствует
19	623045.31	1326687.95	Метод спутниковых геодезических измерений	0.1	Закрепление отсутствует
20	623033.90	1326680.96	Метод спутниковых геодезических измерений	0.1	Закрепление отсутствует
21	622963.78	1326649.45	Метод спутниковых геодезических измерений	0.1	Закрепление отсутствует
22	622963.02	1326650.04	Метод спутниковых геодезических измерений	0.1	Закрепление отсутствует
23	622962.25	1326650.19	Метод спутниковых геодезических измерений	0.1	Закрепление отсутствует
24	622961.48	1326650.04	Метод спутниковых геодезических измерений	0.1	Закрепление отсутствует
25	622960.84	1326649.60	Метод спутниковых геодезических измерений	0.1	Закрепление отсутствует
26	622960.62	1326649.28	Метод спутниковых геодезических измерений	0.1	Закрепление отсутствует
27	622959.85	1326649.13	Метод спутниковых геодезических измерений	0.1	Закрепление отсутствует
28	622959.21	1326648.69	Метод спутниковых геодезических измерений	0.1	Закрепление отсутствует
29	622958.77	1326648.05	Метод спутниковых геодезических измерений	0.1	Закрепление отсутствует
30	622958.62	1326647.28	Метод спутниковых геодезических измерений	0.1	Закрепление отсутствует
31	622958.77	1326646.52	Метод спутниковых геодезических измерений	0.1	Закрепление отсутствует

32	622959.21	1326645.87	Метод спутниковых геодезических измерений	0.1	Закрепление отсутствует
33	622959.85	1326645.44	Метод спутниковых геодезических измерений	0.1	Закрепление отсутствует
34	622960.29	1326645.31	Метод спутниковых геодезических измерений	0.1	Закрепление отсутствует
35	622962.54	1326644.94	Метод спутниковых геодезических измерений	0.1	Закрепление отсутствует
36	622963.23	1326644.94	Метод спутниковых геодезических измерений	0.1	Закрепление отсутствует
37	622963.81	1326645.08	Метод спутниковых геодезических измерений	0.1	Закрепление отсутствует
38	623035.66	1326677.37	Метод спутниковых геодезических измерений	0.1	Закрепление отсутствует
39	623047.51	1326684.61	Метод спутниковых геодезических измерений	0.1	Закрепление отсутствует
40	623057.71	1326669.70	Метод спутниковых геодезических измерений	0.1	Закрепление отсутствует
41	623072.00	1326646.65	Метод спутниковых геодезических измерений	0.1	Закрепление отсутствует
42	623074.38	1326642.36	Метод спутниковых геодезических измерений	0.1	Закрепление отсутствует
43	623089.77	1326618.95	Метод спутниковых геодезических измерений	0.1	Закрепление отсутствует
44	623091.52	1326617.17	Метод спутниковых геодезических измерений	0.1	Закрепление отсутствует
45	623092.15	1326616.76	Метод спутниковых геодезических измерений	0.1	Закрепление отсутствует

46	623095.53	1326615.65	Метод спутниковых геодезических измерений	0.1	Закрепление отсутствует
47	623095.98	1326615.13	Метод спутниковых геодезических измерений	0.1	Закрепление отсутствует
48	623094.71	1326606.49	Метод спутниковых геодезических измерений	0.1	Закрепление отсутствует
49	623092.31	1326592.60	Метод спутниковых геодезических измерений	0.1	Закрепление отсутствует
50	623091.39	1326591.87	Метод спутниковых геодезических измерений	0.1	Закрепление отсутствует
51	623085.78	1326589.27	Метод спутниковых геодезических измерений	0.1	Закрепление отсутствует
52	623085.16	1326588.81	Метод спутниковых геодезических измерений	0.1	Закрепление отсутствует
53	623069.12	1326571.60	Метод спутниковых геодезических измерений	0.1	Закрепление отсутствует
54	623055.79	1326558.24	Метод спутниковых геодезических измерений	0.1	Закрепление отсутствует
55	623050.42	1326552.04	Метод спутниковых геодезических измерений	0.1	Закрепление отсутствует
56	623048.44	1326551.22	Метод спутниковых геодезических измерений	0.1	Закрепление отсутствует
57	623047.79	1326550.78	Метод спутниковых геодезических измерений	0.1	Закрепление отсутствует
58	623047.37	1326550.18	Метод спутниковых геодезических измерений	0.1	Закрепление отсутствует
59	623045.38	1326545.68	Метод спутниковых геодезических измерений	0.1	Закрепление отсутствует

60	623040.67	1326538.77	Метод спутниковых геодезических измерений	0.1	Закрепление отсутствует
61	623038.55	1326533.59	Метод спутниковых геодезических измерений	0.1	Закрепление отсутствует
62	623037.10	1326527.13	Метод спутниковых геодезических измерений	0.1	Закрепление отсутствует
63	623036.96	1326524.09	Метод спутниковых геодезических измерений	0.1	Закрепление отсутствует
64	623025.15	1326518.68	Метод спутниковых геодезических измерений	0.1	Закрепление отсутствует
65	623011.18	1326512.94	Метод спутниковых геодезических измерений	0.1	Закрепление отсутствует
66	623000.02	1326505.69	Метод спутниковых геодезических измерений	0.1	Закрепление отсутствует
67	622989.75	1326498.55	Метод спутниковых геодезических измерений	0.1	Закрепление отсутствует
68	622966.45	1326485.24	Метод спутниковых геодезических измерений	0.1	Закрепление отсутствует
69	622955.91	1326476.53	Метод спутниковых геодезических измерений	0.1	Закрепление отсутствует
70	622955.43	1326475.94	Метод спутниковых геодезических измерений	0.1	Закрепление отсутствует
71	622951.86	1326469.30	Метод спутниковых геодезических измерений	0.1	Закрепление отсутствует
72	622942.41	1326473.54	Метод спутниковых геодезических измерений	0.1	Закрепление отсутствует
73	622941.59	1326473.71	Метод спутниковых геодезических измерений	0.1	Закрепление отсутствует

74	622940.82	1326473.56	Метод спутниковых геодезических измерений	0.1	Закрепление отсутствует
75	622940.15	1326473.10	Метод спутниковых геодезических измерений	0.1	Закрепление отсутствует
76	622900.69	1326432.20	Метод спутниковых геодезических измерений	0.1	Закрепление отсутствует
77	622900.08	1326431.71	Метод спутниковых геодезических измерений	0.1	Закрепление отсутствует
78	622899.64	1326431.07	Метод спутниковых геодезических измерений	0.1	Закрепление отсутствует
79	622899.49	1326430.30	Метод спутниковых геодезических измерений	0.1	Закрепление отсутствует
80	622899.64	1326429.53	Метод спутниковых геодезических измерений	0.1	Закрепление отсутствует
81	622900.08	1326428.89	Метод спутниковых геодезических измерений	0.1	Закрепление отсутствует
82	622900.72	1326428.45	Метод спутниковых геодезических измерений	0.1	Закрепление отсутствует
83	622901.32	1326428.34	Метод спутниковых геодезических измерений	0.1	Закрепление отсутствует
84	622906.26	1326422.01	Метод спутниковых геодезических измерений	0.1	Закрепление отсутствует
85	622906.90	1326421.57	Метод спутниковых геодезических измерений	0.1	Закрепление отсутствует
86	622907.67	1326421.43	Метод спутниковых геодезических измерений	0.1	Закрепление отсутствует
87	622908.44	1326421.57	Метод спутниковых геодезических измерений	0.1	Закрепление отсутствует

88	622909.08	1326422.01	Метод спутниковых геодезических измерений	0.1	Закрепление отсутствует
89	622909.52	1326422.66	Метод спутниковых геодезических измерений	0.1	Закрепление отсутствует
90	622909.67	1326423.42	Метод спутниковых геодезических измерений	0.1	Закрепление отсутствует
91	622909.52	1326424.19	Метод спутниковых геодезических измерений	0.1	Закрепление отсутствует
92	622909.25	1326424.65	Метод спутниковых геодезических измерений	0.1	Закрепление отсутствует
93	622904.66	1326430.56	Метод спутниковых геодезических измерений	0.1	Закрепление отсутствует
94	622942.05	1326469.31	Метод спутниковых геодезических измерений	0.1	Закрепление отсутствует
95	622949.83	1326465.83	Метод спутниковых геодезических измерений	0.1	Закрепление отсутствует
96	622949.11	1326464.69	Метод спутниковых геодезических измерений	0.1	Закрепление отсутствует
97	622948.81	1326463.85	Метод спутниковых геодезических измерений	0.1	Закрепление отсутствует
98	622948.58	1326461.87	Метод спутниковых геодезических измерений	0.1	Закрепление отсутствует
99	622948.72	1326460.87	Метод спутниковых геодезических измерений	0.1	Закрепление отсутствует
100	622960.15	1326434.84	Метод спутниковых геодезических измерений	0.1	Закрепление отсутствует
101	622960.57	1326434.23	Метод спутниковых геодезических измерений	0.1	Закрепление отсутствует

102	622961.21	1326433.79	Метод спутниковых геодезических измерений	0.1	Закрепление отсутствует
103	622961.98	1326433.64	Метод спутниковых геодезических измерений	0.1	Закрепление отсутствует
104	622962.75	1326433.79	Метод спутниковых геодезических измерений	0.1	Закрепление отсутствует
105	622963.39	1326434.23	Метод спутниковых геодезических измерений	0.1	Закрепление отсутствует
106	622963.83	1326434.87	Метод спутниковых геодезических измерений	0.1	Закрепление отсутствует
107	622963.98	1326435.64	Метод спутниковых геодезических измерений	0.1	Закрепление отсутствует
108	622963.83	1326436.41	Метод спутниковых геодезических измерений	0.1	Закрепление отсутствует
109	622952.62	1326461.95	Метод спутниковых геодезических измерений	0.1	Закрепление отсутствует
110	622952.73	1326462.94	Метод спутниковых геодезических измерений	0.1	Закрепление отсутствует
111	622954.31	1326465.42	Метод спутниковых геодезических измерений	0.1	Закрепление отсутствует
112	622958.77	1326473.70	Метод спутниковых геодезических измерений	0.1	Закрепление отсутствует
113	622968.58	1326481.85	Метод спутниковых геодезических измерений	0.1	Закрепление отсутствует
114	622991.82	1326495.12	Метод спутниковых геодезических измерений	0.1	Закрепление отсутствует
115	623002.23	1326502.36	Метод спутниковых геодезических измерений	0.1	Закрепление отсутствует

116	623012.88	1326509.31	Метод спутниковых геодезических измерений	0.1	Закрепление отсутствует
117	623026.72	1326515.01	Метод спутниковых геодезических измерений	0.1	Закрепление отсутствует
118	623037.43	1326519.90	Метод спутниковых геодезических измерений	0.1	Закрепление отсутствует
119	623038.82	1326508.19	Метод спутниковых геодезических измерений	0.1	Закрепление отсутствует
120	623042.95	1326494.31	Метод спутниковых геодезических измерений	0.1	Закрепление отсутствует
121	623048.24	1326469.43	Метод спутниковых геодезических измерений	0.1	Закрепление отсутствует
122	623044.15	1326469.54	Метод спутниковых геодезических измерений	0.1	Закрепление отсутствует
123	623043.32	1326469.40	Метод спутниковых геодезических измерений	0.1	Закрепление отсутствует
124	623042.68	1326468.96	Метод спутниковых геодезических измерений	0.1	Закрепление отсутствует
125	623042.24	1326468.31	Метод спутниковых геодезических измерений	0.1	Закрепление отсутствует
126	623042.09	1326467.55	Метод спутниковых геодезических измерений	0.1	Закрепление отсутствует
127	623042.24	1326466.78	Метод спутниковых геодезических измерений	0.1	Закрепление отсутствует
128	623042.68	1326466.14	Метод спутниковых геодезических измерений	0.1	Закрепление отсутствует
129	623043.32	1326465.70	Метод спутниковых геодезических измерений	0.1	Закрепление отсутствует

130	623044.03	1326465.55	Метод спутниковых геодезических измерений	0.1	Закрепление отсутствует
131	623049.30	1326465.39	Метод спутниковых геодезических измерений	0.1	Закрепление отсутствует
132	623053.06	1326448.19	Метод спутниковых геодезических измерений	0.1	Закрепление отсутствует
133	623056.71	1326432.37	Метод спутниковых геодезических измерений	0.1	Закрепление отсутствует
134	623069.62	1326370.73	Метод спутниковых геодезических измерений	0.1	Закрепление отсутствует
135	623077.88	1326321.52	Метод спутниковых геодезических измерений	0.1	Закрепление отсутствует
136	623077.88	1326319.37	Метод спутниковых геодезических измерений	0.1	Закрепление отсутствует
137	623081.95	1326299.84	Метод спутниковых геодезических измерений	0.1	Закрепление отсутствует
138	623091.45	1326257.69	Метод спутниковых геодезических измерений	0.1	Закрепление отсутствует
139	623092.85	1326249.87	Метод спутниковых геодезических измерений	0.1	Закрепление отсутствует
140	623100.99	1326213.06	Метод спутниковых геодезических измерений	0.1	Закрепление отсутствует
141	623102.97	1326206.05	Метод спутниковых геодезических измерений	0.1	Закрепление отсутствует
142	623103.54	1326202.93	Метод спутниковых геодезических измерений	0.1	Закрепление отсутствует
143	623104.77	1326198.46	Метод спутниковых геодезических измерений	0.1	Закрепление отсутствует

144	623105.92	1326191.61	Метод спутниковых геодезических измерений	0.1	Закрепление отсутствует
145	623108.47	1326180.46	Метод спутниковых геодезических измерений	0.1	Закрепление отсутствует
146	623110.33	1326172.70	Метод спутниковых геодезических измерений	0.1	Закрепление отсутствует
147	623120.26	1326126.57	Метод спутниковых геодезических измерений	0.1	Закрепление отсутствует
148	623123.25	1326115.20	Метод спутниковых геодезических измерений	0.1	Закрепление отсутствует
149	623124.36	1326112.64	Метод спутниковых геодезических измерений	0.1	Закрепление отсутствует
150	623127.16	1326105.42	Метод спутниковых геодезических измерений	0.1	Закрепление отсутствует
151	623129.32	1326101.12	Метод спутниковых геодезических измерений	0.1	Закрепление отсутствует
152	623129.69	1326100.61	Метод спутниковых геодезических измерений	0.1	Закрепление отсутствует
153	623130.33	1326100.17	Метод спутниковых геодезических измерений	0.1	Закрепление отсутствует
154	623131.11	1326100.03	Метод спутниковых геодезических измерений	0.1	Закрепление отсутствует
155	623131.88	1326100.17	Метод спутниковых геодезических измерений	0.1	Закрепление отсутствует
156	623140.15	1326100.37	Метод спутниковых геодезических измерений	0.1	Закрепление отсутствует
157	623147.89	1326100.89	Метод спутниковых геодезических измерений	0.1	Закрепление отсутствует

158	623148.52	1326101.04	Метод спутниковых геодезических измерений	0.1	Закрепление отсутствует
159	623148.96	1326101.30	Метод спутниковых геодезических измерений	0.1	Закрепление отсутствует
160	623155.87	1326106.55	Метод спутниковых геодезических измерений	0.1	Закрепление отсутствует
161	623180.75	1326124.11	Метод спутниковых геодезических измерений	0.1	Закрепление отсутствует
162	623192.59	1326132.93	Метод спутниковых геодезических измерений	0.1	Закрепление отсутствует
163	623204.51	1326144.83	Метод спутниковых геодезических измерений	0.1	Закрепление отсутствует
164	623205.08	1326145.98	Метод спутниковых геодезических измерений	0.1	Закрепление отсутствует
165	623205.57	1326149.74	Метод спутниковых геодезических измерений	0.1	Закрепление отсутствует
166	623208.90	1326158.39	Метод спутниковых геодезических измерений	0.1	Закрепление отсутствует
167	623209.54	1326158.97	Метод спутниковых геодезических измерений	0.1	Закрепление отсутствует
168	623216.14	1326161.25	Метод спутниковых геодезических измерений	0.1	Закрепление отсутствует
169	623233.96	1326169.34	Метод спутниковых геодезических измерений	0.1	Закрепление отсутствует
170	623240.33	1326170.87	Метод спутниковых геодезических измерений	0.1	Закрепление отсутствует
171	623269.31	1326184.77	Метод спутниковых геодезических измерений	0.1	Закрепление отсутствует

172	623272.37	1326186.63	Метод спутниковых геодезических измерений	0.1	Закрепление отсутствует
173	623275.33	1326190.42	Метод спутниковых геодезических измерений	0.1	Закрепление отсутствует
174	623277.56	1326194.12	Метод спутниковых геодезических измерений	0.1	Закрепление отсутствует
175	623294.68	1326199.94	Метод спутниковых геодезических измерений	0.1	Закрепление отсутствует
176	623317.23	1326209.45	Метод спутниковых геодезических измерений	0.1	Закрепление отсутствует
177	623321.41	1326210.91	Метод спутниковых геодезических измерений	0.1	Закрепление отсутствует
178	623335.19	1326218.27	Метод спутниковых геодезических измерений	0.1	Закрепление отсутствует
179	623364.82	1326230.17	Метод спутниковых геодезических измерений	0.1	Закрепление отсутствует
180	623367.56	1326231.30	Метод спутниковых геодезических измерений	0.1	Закрепление отсутствует
181	623381.29	1326236.37	Метод спутниковых геодезических измерений	0.1	Закрепление отсутствует
182	623386.26	1326238.78	Метод спутниковых геодезических измерений	0.1	Закрепление отсутствует
183	623390.39	1326241.11	Метод спутниковых геодезических измерений	0.1	Закрепление отсутствует
184	623391.49	1326241.83	Метод спутниковых геодезических измерений	0.1	Закрепление отсутствует
185	623392.23	1326242.73	Метод спутниковых геодезических измерений	0.1	Закрепление отсутствует

186	623392.38	1326243.50	Метод спутниковых геодезических измерений	0.1	Закрепление отсутствует
187	623391.78	1326245.95	Метод спутниковых геодезических измерений	0.1	Закрепление отсутствует
188	623387.32	1326257.20	Метод спутниковых геодезических измерений	0.1	Закрепление отсутствует
189	623383.85	1326268.87	Метод спутниковых геодезических измерений	0.1	Закрепление отсутствует
190	623386.26	1326269.47	Метод спутниковых геодезических измерений	0.1	Закрепление отсутствует
191	623386.90	1326269.91	Метод спутниковых геодезических измерений	0.1	Закрепление отсутствует
192	623387.34	1326270.55	Метод спутниковых геодезических измерений	0.1	Закрепление отсутствует
193	623387.49	1326271.32	Метод спутниковых геодезических измерений	0.1	Закрепление отсутствует
194	623387.34	1326272.09	Метод спутниковых геодезических измерений	0.1	Закрепление отсутствует
195	623386.90	1326272.73	Метод спутниковых геодезических измерений	0.1	Закрепление отсутствует
196	623386.26	1326273.17	Метод спутниковых геодезических измерений	0.1	Закрепление отсутствует
197	623385.49	1326273.32	Метод спутниковых геодезических измерений	0.1	Закрепление отсутствует
198	623382.71	1326272.71	Метод спутниковых геодезических измерений	0.1	Закрепление отсутствует
199	623372.56	1326306.86	Метод спутниковых геодезических измерений	0.1	Закрепление отсутствует

200	623358.43	1326354.78	Метод спутниковых геодезических измерений	0.1	Закрепление отсутствует
201	623346.28	1326393.85	Метод спутниковых геодезических измерений	0.1	Закрепление отсутствует
202	623310.50	1326513.93	Метод спутниковых геодезических измерений	0.1	Закрепление отсутствует
203	623308.41	1326520.80	Метод спутниковых геодезических измерений	0.1	Закрепление отсутствует
204	623305.30	1326529.41	Метод спутниковых геодезических измерений	0.1	Закрепление отсутствует
205	623306.98	1326530.17	Метод спутниковых геодезических измерений	0.1	Закрепление отсутствует
206	623307.99	1326530.40	Метод спутниковых геодезических измерений	0.1	Закрепление отсутствует
207	623308.63	1326530.84	Метод спутниковых геодезических измерений	0.1	Закрепление отсутствует
208	623309.07	1326531.48	Метод спутниковых геодезических измерений	0.1	Закрепление отсутствует
209	623309.22	1326532.25	Метод спутниковых геодезических измерений	0.1	Закрепление отсутствует
210	623309.07	1326533.01	Метод спутниковых геодезических измерений	0.1	Закрепление отсутствует
211	623308.63	1326533.66	Метод спутниковых геодезических измерений	0.1	Закрепление отсутствует
212	623307.99	1326534.09	Метод спутниковых геодезических измерений	0.1	Закрепление отсутствует
213	623307.22	1326534.24	Метод спутниковых геодезических измерений	0.1	Закрепление отсутствует

214	623305.60	1326533.94	Метод спутниковых геодезических измерений	0.1	Закрепление отсутствует
215	623304.02	1326533.22	Метод спутниковых геодезических измерений	0.1	Закрепление отсутствует
216	623300.68	1326543.86	Метод спутниковых геодезических измерений	0.1	Закрепление отсутствует
217	623275.68	1326626.94	Метод спутниковых геодезических измерений	0.1	Закрепление отсутствует
218	623267.43	1326651.23	Метод спутниковых геодезических измерений	0.1	Закрепление отсутствует
219	623269.46	1326651.13	Метод спутниковых геодезических измерений	0.1	Закрепление отсутствует
220	623270.42	1326651.13	Метод спутниковых геодезических измерений	0.1	Закрепление отсутствует
221	623271.20	1326651.28	Метод спутниковых геодезических измерений	0.1	Закрепление отсутствует
222	623271.84	1326651.71	Метод спутниковых геодезических измерений	0.1	Закрепление отсутствует
223	623272.28	1326652.36	Метод спутниковых геодезических измерений	0.1	Закрепление отсутствует
224	623272.43	1326653.12	Метод спутниковых геодезических измерений	0.1	Закрепление отсутствует
225	623272.28	1326653.89	Метод спутниковых геодезических измерений	0.1	Закрепление отсутствует
226	623271.84	1326654.53	Метод спутниковых геодезических измерений	0.1	Закрепление отсутствует
227	623271.20	1326654.97	Метод спутниковых геодезических измерений	0.1	Закрепление отсутствует

228	623270.42	1326655.12	Метод спутниковых геодезических измерений	0.1	Закрепление отсутствует
229	623266.10	1326655.30	Метод спутниковых геодезических измерений	0.1	Закрепление отсутствует
230	623231.68	1326770.58	Метод спутниковых геодезических измерений	0.1	Закрепление отсутствует
231	623226.98	1326782.08	Метод спутниковых геодезических измерений	0.1	Закрепление отсутствует
232	623226.54	1326782.72	Метод спутниковых геодезических измерений	0.1	Закрепление отсутствует
233	623225.90	1326783.16	Метод спутниковых геодезических измерений	0.1	Закрепление отсутствует
234	623225.13	1326783.31	Метод спутниковых геодезических измерений	0.1	Закрепление отсутствует
235	623224.03	1326782.98	Метод спутниковых геодезических измерений	0.1	Закрепление отсутствует
236	623223.00	1326782.32	Метод спутниковых геодезических измерений	0.1	Закрепление отсутствует
237	623212.51	1326779.03	Метод спутниковых геодезических измерений	0.1	Закрепление отсутствует
238	623186.02	1326770.02	Метод спутниковых геодезических измерений	0.1	Закрепление отсутствует
239	623167.17	1326761.91	Метод спутниковых геодезических измерений	0.1	Закрепление отсутствует
240	623136.35	1326749.10	Метод спутниковых геодезических измерений	0.1	Закрепление отсутствует
241	623135.33	1326748.83	Метод спутниковых геодезических измерений	0.1	Закрепление отсутствует

242	623131.56	1326747.26	Метод спутниковых геодезических измерений	0.1	Закрепление отсутствует
243	623128.01	1326746.09	Метод спутниковых геодезических измерений	0.1	Закрепление отсутствует
244	623122.43	1326744.72	Метод спутниковых геодезических измерений	0.1	Закрепление отсутствует
245	623103.83	1326742.21	Метод спутниковых геодезических измерений	0.1	Закрепление отсутствует
246	623091.69	1326738.96	Метод спутниковых геодезических измерений	0.1	Закрепление отсутствует
247	623058.50	1326731.82	Метод спутниковых геодезических измерений	0.1	Закрепление отсутствует
248	623036.69	1326723.52	Метод спутниковых геодезических измерений	0.1	Закрепление отсутствует
249	623032.93	1326722.18	Метод спутниковых геодезических измерений	0.1	Закрепление отсутствует
250	623030.01	1326720.75	Метод спутниковых геодезических измерений	0.1	Закрепление отсутствует
251	623023.22	1326730.56	Метод спутниковых геодезических измерений	0.1	Закрепление отсутствует
252	623023.19	1326731.43	Метод спутниковых геодезических измерений	0.1	Закрепление отсутствует
253	623023.04	1326732.13	Метод спутниковых геодезических измерений	0.1	Закрепление отсутствует
254	623022.60	1326732.77	Метод спутниковых геодезических измерений	0.1	Закрепление отсутствует
255	623021.96	1326733.21	Метод спутниковых геодезических измерений	0.1	Закрепление отсутствует

256	623021.30	1326733.36	Метод спутниковых геодезических измерений	0.1	Закрепление отсутствует
257	623006.81	1326734.15	Метод спутниковых геодезических измерений	0.1	Закрепление отсутствует
258	623002.63	1326734.43	Метод спутниковых геодезических измерений	0.1	Закрепление отсутствует
259	623002.06	1326734.39	Метод спутниковых геодезических измерений	0.1	Закрепление отсутствует
260	622998.98	1326733.66	Метод спутниковых геодезических измерений	0.1	Закрепление отсутствует
261	622997.80	1326732.71	Метод спутниковых геодезических измерений	0.1	Закрепление отсутствует
262	622996.37	1326730.87	Метод спутниковых геодезических измерений	0.1	Закрепление отсутствует
263	622979.00	1326732.94	Метод спутниковых геодезических измерений	0.1	Закрепление отсутствует
264	622965.87	1326746.88	Метод спутниковых геодезических измерений	0.1	Закрепление отсутствует
265	622961.66	1326752.21	Метод спутниковых геодезических измерений	0.1	Закрепление отсутствует
266	622953.77	1326760.92	Метод спутниковых геодезических измерений	0.1	Закрепление отсутствует
267	622955.32	1326763.23	Метод спутниковых геодезических измерений	0.1	Закрепление отсутствует
268	622956.08	1326767.06	Метод спутниковых геодезических измерений	0.1	Закрепление отсутствует
269	622955.32	1326770.89	Метод спутниковых геодезических измерений	0.1	Закрепление отсутствует

270	622953.55	1326773.70	Метод спутниковых геодезических измерений	0.1	Закрепление отсутствует
271	622951.26	1326776.26	Метод спутниковых геодезических измерений	0.1	Закрепление отсутствует
272	622948.02	1326778.43	Метод спутниковых геодезических измерений	0.1	Закрепление отсутствует
273	622944.19	1326779.19	Метод спутниковых геодезических измерений	0.1	Закрепление отсутствует
274	622940.35	1326778.43	Метод спутниковых геодезических измерений	0.1	Закрепление отсутствует
275	622938.92	1326777.49	Метод спутниковых геодезических измерений	0.1	Закрепление отсутствует
276	622937.01	1326779.63	Метод спутниковых геодезических измерений	0.1	Закрепление отсутствует
277	622927.36	1326790.23	Метод спутниковых геодезических измерений	0.1	Закрепление отсутствует
278	622926.31	1326791.28	Метод спутниковых геодезических измерений	0.1	Закрепление отсутствует
279	622925.67	1326791.72	Метод спутниковых геодезических измерений	0.1	Закрепление отсутствует
280	622924.90	1326791.87	Метод спутниковых геодезических измерений	0.1	Закрепление отсутствует
281	622924.13	1326791.72	Метод спутниковых геодезических измерений	0.1	Закрепление отсутствует
282	622923.49	1326791.28	Метод спутниковых геодезических измерений	0.1	Закрепление отсутствует
283	622923.05	1326790.64	Метод спутниковых геодезических измерений	0.1	Закрепление отсутствует

284	622922.90	1326789.87	Метод спутниковых геодезических измерений	0.1	Закрепление отсутствует
285	622923.05	1326789.10	Метод спутниковых геодезических измерений	0.1	Закрепление отсутствует
286	622923.49	1326788.46	Метод спутниковых геодезических измерений	0.1	Закрепление отсутствует
287	622924.43	1326787.51	Метод спутниковых геодезических измерений	0.1	Закрепление отсутствует
288	622934.03	1326776.96	Метод спутниковых геодезических измерений	0.1	Закрепление отсутствует
289	622935.93	1326774.84	Метод спутниковых геодезических измерений	0.1	Закрепление отсутствует
290	622934.30	1326772.41	Метод спутниковых геодезических измерений	0.1	Закрепление отсутствует
291	622933.54	1326768.58	Метод спутниковых геодезических измерений	0.1	Закрепление отсутствует
292	622934.30	1326764.75	Метод спутниковых геодезических измерений	0.1	Закрепление отсутствует
293	622935.94	1326762.09	Метод спутниковых геодезических измерений	0.1	Закрепление отсутствует
294	622937.73	1326759.99	Метод спутниковых геодезических измерений	0.1	Закрепление отсутствует
295	622928.52	1326751.04	Метод спутниковых геодезических измерений	0.1	Закрепление отсутствует
296	622928.06	1326750.37	Метод спутниковых геодезических измерений	0.1	Закрепление отсутствует
297	622927.91	1326749.61	Метод спутниковых геодезических измерений	0.1	Закрепление отсутствует

298	622928.00	1326749.02	Метод спутниковых геодезических измерений	0.1	Закрепление отсутствует
299	622932.51	1326734.31	Метод спутниковых геодезических измерений	0.1	Закрепление отсутствует
300	622924.24	1326727.82	Метод спутниковых геодезических измерений	0.1	Закрепление отсутствует
301	622904.33	1326714.34	Метод спутниковых геодезических измерений	0.1	Закрепление отсутствует
302	622902.14	1326712.68	Метод спутниковых геодезических измерений	0.1	Закрепление отсутствует
303	622895.82	1326708.96	Метод спутниковых геодезических измерений	0.1	Закрепление отсутствует
304	622890.82	1326705.61	Метод спутниковых геодезических измерений	0.1	Закрепление отсутствует
305	622884.92	1326700.86	Метод спутниковых геодезических измерений	0.1	Закрепление отсутствует
306	622878.59	1326698.24	Метод спутниковых геодезических измерений	0.1	Закрепление отсутствует
307	622865.41	1326688.62	Метод спутниковых геодезических измерений	0.1	Закрепление отсутствует
308	622836.23	1326657.43	Метод спутниковых геодезических измерений	0.1	Закрепление отсутствует
309	622829.98	1326645.39	Метод спутниковых геодезических измерений	0.1	Закрепление отсутствует
310	622826.91	1326641.27	Метод спутниковых геодезических измерений	0.1	Закрепление отсутствует
311	622824.62	1326635.91	Метод спутниковых геодезических измерений	0.1	Закрепление отсутствует

312	622821.83	1326623.74	Метод спутниковых геодезических измерений	0.1	Закрепление отсутствует
313	622817.14	1326588.30	Метод спутниковых геодезических измерений	0.1	Закрепление отсутствует
314	622811.38	1326547.49	Метод спутниковых геодезических измерений	0.1	Закрепление отсутствует
315	622806.24	1326547.71	Метод спутниковых геодезических измерений	0.1	Закрепление отсутствует
316	622805.38	1326547.57	Метод спутниковых геодезических измерений	0.1	Закрепление отсутствует
317	622804.74	1326547.13	Метод спутниковых геодезических измерений	0.1	Закрепление отсутствует
318	622804.30	1326546.48	Метод спутниковых геодезических измерений	0.1	Закрепление отсутствует
319	622804.16	1326545.91	Метод спутниковых геодезических измерений	0.1	Закрепление отсутствует
320	622802.50	1326528.25	Метод спутниковых геодезических измерений	0.1	Закрепление отсутствует
321	622799.53	1326512.20	Метод спутниковых геодезических измерений	0.1	Закрепление отсутствует
322	622798.55	1326504.17	Метод спутниковых геодезических измерений	0.1	Закрепление отсутствует
323	622798.01	1326504.06	Метод спутниковых геодезических измерений	0.1	Закрепление отсутствует
324	622797.37	1326503.62	Метод спутниковых геодезических измерений	0.1	Закрепление отсутствует
325	622796.93	1326502.98	Метод спутниковых геодезических измерений	0.1	Закрепление отсутствует

326	622796.78	1326502.21	Метод спутниковых геодезических измерений	0.1	Закрепление отсутствует
327	622796.93	1326501.44	Метод спутниковых геодезических измерений	0.1	Закрепление отсутствует
328	622797.37	1326500.80	Метод спутниковых геодезических измерений	0.1	Закрепление отсутствует
329	622798.18	1326500.32	Метод спутниковых геодезических измерений	0.1	Закрепление отсутствует
330	622796.31	1326473.20	Метод спутниковых геодезических измерений	0.1	Закрепление отсутствует
331	622796.45	1326472.29	Метод спутниковых геодезических измерений	0.1	Закрепление отсутствует
332	622796.89	1326471.65	Метод спутниковых геодезических измерений	0.1	Закрепление отсутствует
333	622797.53	1326471.21	Метод спутниковых геодезических измерений	0.1	Закрепление отсутствует
334	622798.30	1326471.06	Метод спутниковых геодезических измерений	0.1	Закрепление отсутствует
335	622799.07	1326471.21	Метод спутниковых геодезических измерений	0.1	Закрепление отсутствует
336	622799.71	1326471.65	Метод спутниковых геодезических измерений	0.1	Закрепление отсутствует
337	622800.15	1326472.29	Метод спутниковых геодезических измерений	0.1	Закрепление отсутствует
338	622800.29	1326472.92	Метод спутниковых геодезических измерений	0.1	Закрепление отсутствует
339	622802.30	1326501.90	Метод спутниковых геодезических измерений	0.1	Закрепление отсутствует

340	622803.49	1326511.53	Метод спутниковых геодезических измерений	0.1	Закрепление отсутствует
341	622806.46	1326527.61	Метод спутниковых геодезических измерений	0.1	Закрепление отсутствует
342	622807.96	1326543.64	Метод спутниковых геодезических измерений	0.1	Закрепление отсутствует
343	622813.02	1326543.42	Метод спутниковых геодезических измерений	0.1	Закрепление отсутствует
344	622813.88	1326543.56	Метод спутниковых геодезических измерений	0.1	Закрепление отсутствует
345	622814.52	1326544.00	Метод спутниковых геодезических измерений	0.1	Закрепление отсутствует
346	622815.09	1326545.13	Метод спутниковых геодезических измерений	0.1	Закрепление отсутствует
347	622820.82	1326585.75	Метод спутниковых геодезических измерений	0.1	Закрепление отсутствует
348	622825.13	1326585.09	Метод спутниковых геодезических измерений	0.1	Закрепление отсутствует
349	622866.38	1326586.86	Метод спутниковых геодезических измерений	0.1	Закрепление отсутствует
350	622882.92	1326589.82	Метод спутниковых геодезических измерений	0.1	Закрепление отсутствует
351	622891.47	1326592.79	Метод спутниковых геодезических измерений	0.1	Закрепление отсутствует
352	622895.13	1326594.40	Метод спутниковых геодезических измерений	0.1	Закрепление отсутствует
353	622895.70	1326594.78	Метод спутниковых геодезических измерений	0.1	Закрепление отсутствует

354	622897.56	1326596.53	Метод спутниковых геодезических измерений	0.1	Закрепление отсутствует
355	622898.87	1326597.45	Метод спутниковых геодезических измерений	0.1	Закрепление отсутствует
356	622899.31	1326598.09	Метод спутниковых геодезических измерений	0.1	Закрепление отсутствует
357	622899.46	1326598.86	Метод спутниковых геодезических измерений	0.1	Закрепление отсутствует
358	622899.31	1326599.63	Метод спутниковых геодезических измерений	0.1	Закрепление отсутствует
359	622898.87	1326600.27	Метод спутниковых геодезических измерений	0.1	Закрепление отсутствует
360	622898.23	1326600.71	Метод спутниковых геодезических измерений	0.1	Закрепление отсутствует
361	622897.46	1326600.86	Метод спутниковых геодезических измерений	0.1	Закрепление отсутствует
362	622896.69	1326600.71	Метод спутниковых геодезических измерений	0.1	Закрепление отсутствует
363	622895.21	1326599.78	Метод спутниковых геодезических измерений	0.1	Закрепление отсутствует
364	622893.19	1326597.92	Метод спутниковых геодезических измерений	0.1	Закрепление отсутствует
365	622890.07	1326596.54	Метод спутниковых геодезических измерений	0.1	Закрепление отсутствует
366	622882.05	1326593.73	Метод спутниковых геодезических измерений	0.1	Закрепление отсутствует
367	622866.07	1326590.85	Метод спутниковых геодезических измерений	0.1	Закрепление отсутствует

368	622825.54	1326589.08	Метод спутниковых геодезических измерений	0.1	Закрепление отсутствует
369	622821.36	1326589.71	Метод спутниковых геодезических измерений	0.1	Закрепление отсутствует
370	622825.75	1326622.94	Метод спутниковых геодезических измерений	0.1	Закрепление отсутствует
371	622828.38	1326634.53	Метод спутниковых геодезических измерений	0.1	Закрепление отсутствует
372	622830.26	1326639.08	Метод спутниковых геодезических измерений	0.1	Закрепление отсутствует
373	622833.46	1326643.42	Метод спутниковых геодезических измерений	0.1	Закрепление отсутствует
374	622839.34	1326654.91	Метод спутниковых геодезических измерений	0.1	Закрепление отсутствует
375	622867.92	1326685.51	Метод спутниковых геодезических измерений	0.1	Закрепление отсутствует
376	622880.35	1326694.63	Метод спутниковых геодезических измерений	0.1	Закрепление отсутствует
377	622886.72	1326697.27	Метод спутниковых геодезических измерений	0.1	Закрепление отсутствует
378	622893.12	1326702.34	Метод спутниковых геодезических измерений	0.1	Закрепление отсутствует
379	622897.92	1326705.55	Метод спутниковых геодезических измерений	0.1	Закрепление отсутствует
380	622904.28	1326709.29	Метод спутниковых геодезических измерений	0.1	Закрепление отсутствует
381	622906.62	1326711.06	Метод спутниковых геодезических измерений	0.1	Закрепление отсутствует

382	622926.54	1326724.55	Метод спутниковых геодезических измерений	0.1	Закрепление отсутствует
383	622936.05	1326732.01	Метод спутниковых геодезических измерений	0.1	Закрепление отсутствует
384	622936.67	1326732.82	Метод спутниковых геодезических измерений	0.1	Закрепление отсутствует
385	622936.82	1326733.59	Метод спутниковых геодезических измерений	0.1	Закрепление отсутствует
386	622936.73	1326734.17	Метод спутниковых геодезических измерений	0.1	Закрепление отсутствует
387	622932.18	1326749.02	Метод спутниковых геодезических измерений	0.1	Закрепление отсутствует
388	622940.99	1326757.58	Метод спутниковых геодезических измерений	0.1	Закрепление отсутствует
389	622945.36	1326756.46	Метод спутниковых геодезических измерений	0.1	Закрепление отсутствует
390	622949.19	1326757.22	Метод спутниковых геодезических измерений	0.1	Закрепление отсутствует
391	622950.83	1326758.21	Метод спутниковых геодезических измерений	0.1	Закрепление отсутствует
1	622958.56	1326749.68	Метод спутниковых геодезических измерений	0.1	Закрепление отсутствует
392	623166.39	1326757.25	Метод спутниковых геодезических измерений	0.1	Закрепление отсутствует
393	623168.36	1326752.08	Метод спутниковых геодезических измерений	0.1	Закрепление отсутствует
394	623169.86	1326744.76	Метод спутниковых геодезических измерений	0.1	Закрепление отсутствует

395	623172.55	1326729.57	Метод спутниковых геодезических измерений	0.1	Закрепление отсутствует
396	623175.29	1326724.76	Метод спутниковых геодезических измерений	0.1	Закрепление отсутствует
397	623180.83	1326707.74	Метод спутниковых геодезических измерений	0.1	Закрепление отсутствует
398	623186.65	1326691.38	Метод спутниковых геодезических измерений	0.1	Закрепление отсутствует
399	623187.75	1326687.70	Метод спутниковых геодезических измерений	0.1	Закрепление отсутствует
400	623193.73	1326671.15	Метод спутниковых геодезических измерений	0.1	Закрепление отсутствует
401	623193.14	1326665.89	Метод спутниковых геодезических измерений	0.1	Закрепление отсутствует
402	623192.63	1326663.38	Метод спутниковых геодезических измерений	0.1	Закрепление отсутствует
403	623192.79	1326662.60	Метод спутниковых геодезических измерений	0.1	Закрепление отсутствует
404	623199.47	1326646.72	Метод спутниковых геодезических измерений	0.1	Закрепление отсутствует
405	623205.75	1326627.45	Метод спутниковых геодезических измерений	0.1	Закрепление отсутствует
406	623221.57	1326572.97	Метод спутниковых геодезических измерений	0.1	Закрепление отсутствует
407	623224.72	1326561.02	Метод спутниковых геодезических измерений	0.1	Закрепление отсутствует
408	623235.80	1326522.58	Метод спутниковых геодезических измерений	0.1	Закрепление отсутствует

409	623238.37	1326514.81	Метод спутниковых геодезических измерений	0.1	Закрепление отсутствует
410	623241.60	1326503.37	Метод спутниковых геодезических измерений	0.1	Закрепление отсутствует
411	623251.00	1326474.06	Метод спутниковых геодезических измерений	0.1	Закрепление отсутствует
412	623263.16	1326434.96	Метод спутниковых геодезических измерений	0.1	Закрепление отсутствует
413	623266.23	1326424.13	Метод спутниковых геодезических измерений	0.1	Закрепление отсутствует
414	623276.87	1326390.50	Метод спутниковых геодезических измерений	0.1	Закрепление отсутствует
415	623281.56	1326373.18	Метод спутниковых геодезических измерений	0.1	Закрепление отсутствует
416	623278.46	1326372.44	Метод спутниковых геодезических измерений	0.1	Закрепление отсутствует
417	623277.82	1326372.00	Метод спутниковых геодезических измерений	0.1	Закрепление отсутствует
418	623277.38	1326371.36	Метод спутниковых геодезических измерений	0.1	Закрепление отсутствует
419	623277.23	1326370.59	Метод спутниковых геодезических измерений	0.1	Закрепление отсутствует
420	623277.38	1326369.83	Метод спутниковых геодезических измерений	0.1	Закрепление отсутствует
421	623277.82	1326369.18	Метод спутниковых геодезических измерений	0.1	Закрепление отсутствует
422	623278.46	1326368.75	Метод спутниковых геодезических измерений	0.1	Закрепление отсутствует

423	623279.23	1326368.60	Метод спутниковых геодезических измерений	0.1	Закрепление отсутствует
424	623282.82	1326369.36	Метод спутниковых геодезических измерений	0.1	Закрепление отсутствует
425	623285.86	1326361.96	Метод спутниковых геодезических измерений	0.1	Закрепление отсутствует
426	623295.83	1326329.27	Метод спутниковых геодезических измерений	0.1	Закрепление отсутствует
427	623299.25	1326317.26	Метод спутниковых геодезических измерений	0.1	Закрепление отсутствует
428	623308.03	1326287.85	Метод спутниковых геодезических измерений	0.1	Закрепление отсутствует
429	623308.84	1326285.57	Метод спутниковых геодезических измерений	0.1	Закрепление отсутствует
430	623314.86	1326264.95	Метод спутниковых геодезических измерений	0.1	Закрепление отсутствует
431	623323.99	1326238.29	Метод спутниковых геодезических измерений	0.1	Закрепление отсутствует
432	623330.24	1326223.34	Метод спутниковых геодезических измерений	0.1	Закрепление отсутствует
433	623331.70	1326220.99	Метод спутниковых геодезических измерений	0.1	Закрепление отсутствует
434	623319.94	1326214.63	Метод спутниковых геодезических измерений	0.1	Закрепление отсутствует
435	623315.73	1326213.16	Метод спутниковых геодезических измерений	0.1	Закрепление отсутствует
436	623293.33	1326203.71	Метод спутниковых геодезических измерений	0.1	Закрепление отсутствует

437	623277.69	1326198.38	Метод спутниковых геодезических измерений	0.1	Закрепление отсутствует
438	623262.15	1326235.17	Метод спутниковых геодезических измерений	0.1	Закрепление отсутствует
439	623253.76	1326262.97	Метод спутниковых геодезических измерений	0.1	Закрепление отсутствует
440	623255.99	1326263.28	Метод спутниковых геодезических измерений	0.1	Закрепление отсутствует
441	623256.49	1326263.41	Метод спутниковых геодезических измерений	0.1	Закрепление отсутствует
442	623257.13	1326263.85	Метод спутниковых геодезических измерений	0.1	Закрепление отсутствует
443	623257.57	1326264.49	Метод спутниковых геодезических измерений	0.1	Закрепление отсутствует
444	623257.72	1326265.26	Метод спутниковых геодезических измерений	0.1	Закрепление отсутствует
445	623257.57	1326266.03	Метод спутниковых геодезических измерений	0.1	Закрепление отсутствует
446	623257.13	1326266.67	Метод спутниковых геодезических измерений	0.1	Закрепление отсутствует
447	623256.49	1326267.11	Метод спутниковых геодезических измерений	0.1	Закрепление отсутствует
448	623255.72	1326267.26	Метод спутниковых геодезических измерений	0.1	Закрепление отсутствует
449	623252.56	1326266.85	Метод спутниковых геодезических измерений	0.1	Закрепление отсутствует
450	623242.44	1326298.26	Метод спутниковых геодезических измерений	0.1	Закрепление отсутствует

451	623206.61	1326415.43	Метод спутниковых геодезических измерений	0.1	Закрепление отсутствует
452	623204.38	1326419.56	Метод спутниковых геодезических измерений	0.1	Закрепление отсутствует
453	623199.96	1326435.52	Метод спутниковых геодезических измерений	0.1	Закрепление отсутствует
454	623204.65	1326438.34	Метод спутниковых геодезических измерений	0.1	Закрепление отсутствует
455	623205.03	1326438.64	Метод спутниковых геодезических измерений	0.1	Закрепление отсутствует
456	623205.47	1326439.29	Метод спутниковых геодезических измерений	0.1	Закрепление отсутствует
457	623205.62	1326440.05	Метод спутниковых геодезических измерений	0.1	Закрепление отсутствует
458	623205.47	1326440.82	Метод спутниковых геодезических измерений	0.1	Закрепление отсутствует
459	623205.03	1326441.46	Метод спутниковых геодезических измерений	0.1	Закрепление отсутствует
460	623204.39	1326441.90	Метод спутниковых геодезических измерений	0.1	Закрепление отсутствует
461	623203.62	1326442.05	Метод спутниковых геодезических измерений	0.1	Закрепление отсутствует
462	623202.85	1326441.90	Метод спутниковых геодезических измерений	0.1	Закрепление отсутствует
463	623198.76	1326439.47	Метод спутниковых геодезических измерений	0.1	Закрепление отсутствует
464	623187.09	1326475.91	Метод спутниковых геодезических измерений	0.1	Закрепление отсутствует

465	623165.69	1326539.63	Метод спутниковых геодезических измерений	0.1	Закрепление отсутствует
466	623158.68	1326556.19	Метод спутниковых геодезических измерений	0.1	Закрепление отсутствует
467	623151.11	1326568.60	Метод спутниковых геодезических измерений	0.1	Закрепление отсутствует
468	623135.66	1326590.46	Метод спутниковых геодезических измерений	0.1	Закрепление отсутствует
469	623130.80	1326595.11	Метод спутниковых геодезических измерений	0.1	Закрепление отсутствует
470	623128.33	1326597.01	Метод спутниковых геодезических измерений	0.1	Закрепление отсутствует
471	623124.79	1326599.39	Метод спутниковых геодезических измерений	0.1	Закрепление отсутствует
472	623116.60	1326603.81	Метод спутниковых геодезических измерений	0.1	Закрепление отсутствует
473	623112.43	1326605.29	Метод спутниковых геодезических измерений	0.1	Закрепление отсутствует
474	623103.35	1326607.20	Метод спутниковых геодезических измерений	0.1	Закрепление отсутствует
475	623098.95	1326607.86	Метод спутниковых геодезических измерений	0.1	Закрепление отсутствует
476	623100.07	1326615.46	Метод спутниковых геодезических измерений	0.1	Закрепление отсутствует
477	623099.94	1326616.51	Метод спутниковых геодезических измерений	0.1	Закрепление отсутствует
478	623099.60	1326617.06	Метод спутниковых геодезических измерений	0.1	Закрепление отсутствует

479	623098.09	1326618.78	Метод спутниковых геодезических измерений	0.1	Закрепление отсутствует
480	623097.30	1326619.27	Метод спутниковых геодезических измерений	0.1	Закрепление отсутствует
481	623093.98	1326620.37	Метод спутниковых геодезических измерений	0.1	Закрепление отсутствует
482	623092.99	1326621.33	Метод спутниковых геодезических измерений	0.1	Закрепление отсутствует
483	623077.84	1326644.37	Метод спутниковых геодезических измерений	0.1	Закрепление отсутствует
484	623075.42	1326648.72	Метод спутниковых геодезических измерений	0.1	Закрепление отсутствует
485	623062.08	1326670.24	Метод спутниковых геодезических измерений	0.1	Закрепление отсутствует
486	623062.50	1326670.86	Метод спутниковых геодезических измерений	0.1	Закрепление отсутствует
487	623062.65	1326671.63	Метод спутниковых геодезических измерений	0.1	Закрепление отсутствует
488	623062.50	1326672.39	Метод спутниковых геодезических измерений	0.1	Закрепление отсутствует
489	623062.06	1326673.04	Метод спутниковых геодезических измерений	0.1	Закрепление отсутствует
490	623061.42	1326673.47	Метод спутниковых геодезических измерений	0.1	Закрепление отсутствует
491	623060.65	1326673.62	Метод спутниковых геодезических измерений	0.1	Закрепление отсутствует
492	623059.97	1326673.49	Метод спутниковых геодезических измерений	0.1	Закрепление отсутствует

493	623049.76	1326688.41	Метод спутниковых геодезических измерений	0.1	Закрепление отсутствует
494	623032.22	1326716.06	Метод спутниковых геодезических измерений	0.1	Закрепление отсутствует
495	623031.72	1326717.13	Метод спутниковых геодезических измерений	0.1	Закрепление отсутствует
496	623034.40	1326718.46	Метод спутниковых геодезических измерений	0.1	Закрепление отсутствует
497	623038.10	1326719.78	Метод спутниковых геодезических измерений	0.1	Закрепление отсутствует
498	623059.49	1326727.94	Метод спутниковых геодезических измерений	0.1	Закрепление отсутствует
499	623092.68	1326735.08	Метод спутниковых геодезических измерений	0.1	Закрепление отсутствует
500	623104.50	1326738.26	Метод спутниковых геодезических измерений	0.1	Закрепление отсутствует
501	623123.28	1326740.81	Метод спутниковых геодезических измерений	0.1	Закрепление отсутствует
502	623129.19	1326742.27	Метод спутниковых геодезических измерений	0.1	Закрепление отсутствует
503	623133.04	1326743.55	Метод спутниковых геодезических измерений	0.1	Закрепление отсутствует
504	623136.49	1326745.00	Метод спутниковых геодезических измерений	0.1	Закрепление отсутствует
505	623137.76	1326745.36	Метод спутниковых геодезических измерений	0.1	Закрепление отсутствует
392	623166.39	1326757.25	Метод спутниковых геодезических измерений	0.1	Закрепление отсутствует

506	623224.12	1326778.48	Метод спутниковых геодезических измерений	0.1	Закрепление отсутствует
507	623227.87	1326769.34	Метод спутниковых геодезических измерений	0.1	Закрепление отсутствует
508	623262.70	1326652.73	Метод спутниковых геодезических измерений	0.1	Закрепление отсутствует
509	623271.87	1326625.75	Метод спутниковых геодезических измерений	0.1	Закрепление отсутствует
510	623296.86	1326542.70	Метод спутниковых геодезических измерений	0.1	Закрепление отсутствует
511	623300.35	1326531.55	Метод спутниковых геодезических измерений	0.1	Закрепление отсутствует
512	623299.67	1326531.11	Метод спутниковых геодезических измерений	0.1	Закрепление отсутствует
513	623299.23	1326530.46	Метод спутниковых геодезических измерений	0.1	Закрепление отсутствует
514	623299.08	1326529.70	Метод спутниковых геодезических измерений	0.1	Закрепление отсутствует
515	623299.23	1326528.93	Метод спутниковых геодезических измерений	0.1	Закрепление отсутствует
516	623299.67	1326528.29	Метод спутниковых геодезических измерений	0.1	Закрепление отсутствует
517	623300.31	1326527.85	Метод спутниковых геодезических измерений	0.1	Закрепление отсутствует
518	623301.08	1326527.70	Метод спутниковых геодезических измерений	0.1	Закрепление отсутствует
519	623301.64	1326527.78	Метод спутниковых геодезических измерений	0.1	Закрепление отсутствует

520	623304.60	1326519.58	Метод спутниковых геодезических измерений	0.1	Закрепление отсутствует
521	623306.68	1326512.76	Метод спутниковых геодезических измерений	0.1	Закрепление отсутствует
522	623342.46	1326392.67	Метод спутниковых геодезических измерений	0.1	Закрепление отсутствует
523	623354.60	1326353.63	Метод спутниковых геодезических измерений	0.1	Закрепление отсутствует
524	623368.09	1326307.86	Метод спутниковых геодезических измерений	0.1	Закрепление отсутствует
525	623367.48	1326307.44	Метод спутниковых геодезических измерений	0.1	Закрепление отсутствует
526	623367.04	1326306.79	Метод спутниковых геодезических измерений	0.1	Закрепление отсутствует
527	623366.89	1326306.03	Метод спутниковых геодезических измерений	0.1	Закрепление отсутствует
528	623367.04	1326305.26	Метод спутниковых геодезических измерений	0.1	Закрепление отсутствует
529	623367.48	1326304.62	Метод спутниковых геодезических измерений	0.1	Закрепление отсутствует
530	623368.12	1326304.18	Метод спутниковых геодезических измерений	0.1	Закрепление отсутствует
531	623369.22	1326304.06	Метод спутниковых геодезических измерений	0.1	Закрепление отсутствует
532	623379.42	1326269.73	Метод спутниковых геодезических измерений	0.1	Закрепление отсутствует
533	623383.57	1326255.81	Метод спутниковых геодезических измерений	0.1	Закрепление отсутствует

534	623388.06	1326244.39	Метод спутниковых геодезических измерений	0.1	Закрепление отсутствует
535	623384.45	1326242.35	Метод спутниковых геодезических измерений	0.1	Закрепление отсутствует
536	623379.81	1326240.08	Метод спутниковых геодезических измерений	0.1	Закрепление отсутствует
537	623366.07	1326235.01	Метод спутниковых геодезических измерений	0.1	Закрепление отсутствует
538	623363.31	1326233.89	Метод спутниковых геодезических измерений	0.1	Закрепление отсутствует
539	623335.41	1326222.62	Метод спутниковых геодезических измерений	0.1	Закрепление отсутствует
540	623333.86	1326225.04	Метод спутниковых геодезических измерений	0.1	Закрепление отсутствует
541	623327.70	1326239.77	Метод спутниковых геодезических измерений	0.1	Закрепление отсутствует
542	623318.67	1326266.20	Метод спутниковых геодезических измерений	0.1	Закрепление отсутствует
543	623312.62	1326286.86	Метод спутниковых геодезических измерений	0.1	Закрепление отсутствует
544	623312.47	1326287.28	Метод спутниковых геодезических измерений	0.1	Закрепление отсутствует
545	623314.75	1326288.08	Метод спутниковых геодезических измерений	0.1	Закрепление отсутствует
546	623315.39	1326288.52	Метод спутниковых геодезических измерений	0.1	Закрепление отсутствует
547	623315.83	1326289.17	Метод спутниковых геодезических измерений	0.1	Закрепление отсутствует

548	623315.98	1326289.93	Метод спутниковых геодезических измерений	0.1	Закрепление отсутствует
549	623315.83	1326290.70	Метод спутниковых геодезических измерений	0.1	Закрепление отсутствует
550	623315.39	1326291.34	Метод спутниковых геодезических измерений	0.1	Закрепление отсутствует
551	623314.75	1326291.78	Метод спутниковых геодезических измерений	0.1	Закрепление отсутствует
552	623313.98	1326291.93	Метод спутниковых геодезических измерений	0.1	Закрепление отсутствует
553	623313.32	1326291.82	Метод спутниковых геодезических измерений	0.1	Закрепление отсутствует
554	623311.23	1326291.09	Метод спутниковых геодезических измерений	0.1	Закрепление отсутствует
555	623303.09	1326318.39	Метод спутниковых геодезических измерений	0.1	Закрепление отсутствует
556	623300.24	1326328.42	Метод спутниковых геодезических измерений	0.1	Закрепление отсутствует
557	623302.54	1326329.05	Метод спутниковых геодезических измерений	0.1	Закрепление отсутствует
558	623303.18	1326329.49	Метод спутниковых геодезических измерений	0.1	Закрепление отсутствует
559	623303.62	1326330.13	Метод спутниковых геодезических измерений	0.1	Закрепление отсутствует
560	623303.77	1326330.90	Метод спутниковых геодезических измерений	0.1	Закрепление отсутствует
561	623303.62	1326331.67	Метод спутниковых геодезических измерений	0.1	Закрепление отсутствует

562	623303.18	1326332.31	Метод спутниковых геодезических измерений	0.1	Закрепление отсутствует
563	623302.54	1326332.75	Метод спутниковых геодезических измерений	0.1	Закрепление отсутствует
564	623301.77	1326332.89	Метод спутниковых геодезических измерений	0.1	Закрепление отсутствует
565	623299.11	1326332.25	Метод спутниковых геодезических измерений	0.1	Закрепление отсутствует
566	623289.66	1326363.22	Метод спутниковых геодезических измерений	0.1	Закрепление отсутствует
567	623285.93	1326372.33	Метод спутниковых геодезических измерений	0.1	Закрепление отсутствует
568	623280.72	1326391.58	Метод спутниковых геодезических измерений	0.1	Закрепление отсутствует
569	623270.06	1326425.31	Метод спутниковых геодезических измерений	0.1	Закрепление отсутствует
570	623266.99	1326436.13	Метод спутниковых геодезических измерений	0.1	Закрепление отсутствует
571	623254.81	1326475.27	Метод спутниковых геодезических измерений	0.1	Закрепление отсутствует
572	623245.41	1326504.55	Метод спутниковых геодезических измерений	0.1	Закрепление отсутствует
573	623242.68	1326514.25	Метод спутниковых геодезических измерений	0.1	Закрепление отсутствует
574	623244.39	1326514.98	Метод спутниковых геодезических измерений	0.1	Закрепление отсутствует
575	623245.56	1326515.24	Метод спутниковых геодезических измерений	0.1	Закрепление отсутствует

576	623246.20	1326515.68	Метод спутниковых геодезических измерений	0.1	Закрепление отсутствует
577	623246.64	1326516.33	Метод спутниковых геодезических измерений	0.1	Закрепление отсутствует
578	623246.79	1326517.09	Метод спутниковых геодезических измерений	0.1	Закрепление отсутствует
579	623246.64	1326517.86	Метод спутниковых геодезических измерений	0.1	Закрепление отсутствует
580	623246.20	1326518.50	Метод спутниковых геодезических измерений	0.1	Закрепление отсутствует
581	623245.56	1326518.94	Метод спутниковых геодезических измерений	0.1	Закрепление отсутствует
582	623244.79	1326519.09	Метод спутниковых геодезических измерений	0.1	Закрепление отсутствует
583	623243.42	1326518.87	Метод спутниковых геодезических измерений	0.1	Закрепление отсутствует
584	623241.49	1326518.09	Метод спутниковых геодезических измерений	0.1	Закрепление отсутствует
585	623239.63	1326523.73	Метод спутниковых геодезических измерений	0.1	Закрепление отсутствует
586	623228.57	1326562.10	Метод спутниковых геодезических измерений	0.1	Закрепление отсутствует
587	623225.43	1326574.06	Метод спутниковых геодезических измерений	0.1	Закрепление отсутствует
588	623209.58	1326628.60	Метод спутниковых геодезических измерений	0.1	Закрепление отсутствует
589	623203.25	1326648.04	Метод спутниковых геодезических измерений	0.1	Закрепление отсутствует

590	623196.72	1326663.57	Метод спутниковых геодезических измерений	0.1	Закрепление отсутствует
591	623197.11	1326665.34	Метод спутниковых геодезических измерений	0.1	Закрепление отсутствует
592	623197.76	1326671.16	Метод спутниковых геодезических измерений	0.1	Закрепление отсутствует
593	623197.65	1326672.06	Метод спутниковых геодезических измерений	0.1	Закрепление отсутствует
594	623191.53	1326689.01	Метод спутниковых геодезических измерений	0.1	Закрепление отсутствует
595	623190.43	1326692.66	Метод спутниковых геодезических измерений	0.1	Закрепление отсутствует
596	623184.60	1326709.05	Метод спутниковых геодезических измерений	0.1	Закрепление отсутствует
597	623178.87	1326726.58	Метод спутниковых геодезических измерений	0.1	Закрепление отсутствует
598	623176.31	1326731.03	Метод спутниковых геодезических измерений	0.1	Закрепление отсутствует
599	623173.78	1326745.53	Метод спутниковых геодезических измерений	0.1	Закрепление отсутствует
600	623172.25	1326753.04	Метод спутниковых геодезических измерений	0.1	Закрепление отсутствует
601	623170.07	1326758.80	Метод спутниковых геодезических измерений	0.1	Закрепление отсутствует
602	623187.38	1326766.25	Метод спутниковых геодезических измерений	0.1	Закрепление отсутствует
603	623213.73	1326775.23	Метод спутниковых геодезических измерений	0.1	Закрепление отсутствует

506	623224.12	1326778.48	Метод спутниковых геодезических измерений	0.1	Закрепление отсутствует
604	623091.89	1326587.69	Метод спутниковых геодезических измерений	0.1	Закрепление отсутствует
605	623090.82	1326577.40	Метод спутниковых геодезических измерений	0.1	Закрепление отсутствует
606	623090.89	1326576.64	Метод спутниковых геодезических измерений	0.1	Закрепление отсутствует
607	623091.82	1326573.35	Метод спутниковых геодезических измерений	0.1	Закрепление отсутствует
608	623092.40	1326569.65	Метод спутниковых геодезических измерений	0.1	Закрепление отсутствует
609	623102.60	1326531.33	Метод спутниковых геодезических измерений	0.1	Закрепление отсутствует
610	623099.28	1326530.32	Метод спутниковых геодезических измерений	0.1	Закрепление отсутствует
611	623098.64	1326529.88	Метод спутниковых геодезических измерений	0.1	Закрепление отсутствует
612	623098.20	1326529.24	Метод спутниковых геодезических измерений	0.1	Закрепление отсутствует
613	623098.05	1326528.47	Метод спутниковых геодезических измерений	0.1	Закрепление отсутствует
614	623098.20	1326527.70	Метод спутниковых геодезических измерений	0.1	Закрепление отсутствует
615	623098.64	1326527.06	Метод спутниковых геодезических измерений	0.1	Закрепление отсутствует
616	623099.28	1326526.62	Метод спутниковых геодезических измерений	0.1	Закрепление отсутствует

617	623100.05	1326526.47	Метод спутниковых геодезических измерений	0.1	Закрепление отсутствует
618	623103.60	1326527.45	Метод спутниковых геодезических измерений	0.1	Закрепление отсутствует
619	623130.46	1326419.89	Метод спутниковых геодезических измерений	0.1	Закрепление отсутствует
620	623154.83	1326326.99	Метод спутниковых геодезических измерений	0.1	Закрепление отсутствует
621	623166.71	1326285.81	Метод спутниковых геодезических измерений	0.1	Закрепление отсутствует
622	623170.28	1326269.71	Метод спутниковых геодезических измерений	0.1	Закрепление отсутствует
623	623173.04	1326260.80	Метод спутниковых геодезических измерений	0.1	Закрепление отсутствует
624	623177.27	1326244.89	Метод спутниковых геодезических измерений	0.1	Закрепление отсутствует
625	623184.44	1326213.89	Метод спутниковых геодезических измерений	0.1	Закрепление отсутствует
626	623188.81	1326196.08	Метод спутниковых геодезических измерений	0.1	Закрепление отсутствует
627	623192.59	1326184.33	Метод спутниковых геодезических измерений	0.1	Закрепление отсутствует
628	623195.56	1326176.78	Метод спутниковых геодезических измерений	0.1	Закрепление отсутствует
629	623200.05	1326167.97	Метод спутниковых геодезических измерений	0.1	Закрепление отсутствует
630	623201.46	1326165.67	Метод спутниковых геодезических измерений	0.1	Закрепление отсутствует

631	623195.56	1326164.14	Метод спутниковых геодезических измерений	0.1	Закрепление отсутствует
632	623194.92	1326163.70	Метод спутниковых геодезических измерений	0.1	Закрепление отсутствует
633	623194.48	1326163.06	Метод спутниковых геодезических измерений	0.1	Закрепление отсутствует
634	623194.33	1326162.29	Метод спутниковых геодезических измерений	0.1	Закрепление отсутствует
635	623194.48	1326161.52	Метод спутниковых геодезических измерений	0.1	Закрепление отсутствует
636	623194.92	1326160.88	Метод спутниковых геодезических измерений	0.1	Закрепление отсутствует
637	623195.56	1326160.44	Метод спутниковых геодезических измерений	0.1	Закрепление отсутствует
638	623196.33	1326160.29	Метод спутниковых геодезических измерений	0.1	Закрепление отсутствует
639	623196.82	1326160.35	Метод спутниковых геодезических измерений	0.1	Закрепление отсутствует
640	623203.41	1326162.04	Метод спутниковых геодезических измерений	0.1	Закрепление отсутствует
641	623204.50	1326159.22	Метод спутниковых геодезических измерений	0.1	Закрепление отсутствует
642	623204.78	1326158.82	Метод спутниковых геодезических измерений	0.1	Закрепление отсутствует
643	623201.75	1326150.96	Метод спутниковых геодезических измерений	0.1	Закрепление отсутствует
644	623201.20	1326147.17	Метод спутниковых геодезических измерений	0.1	Закрепление отсутствует

645	623190.09	1326136.05	Метод спутниковых геодезических измерений	0.1	Закрепление отсутствует
646	623178.43	1326127.36	Метод спутниковых геодезических измерений	0.1	Закрепление отсутствует
647	623153.48	1326109.76	Метод спутниковых геодезических измерений	0.1	Закрепление отсутствует
648	623147.02	1326104.84	Метод спутниковых геодезических измерений	0.1	Закрепление отсутствует
649	623140.01	1326104.36	Метод спутниковых геодезических измерений	0.1	Закрепление отсутствует
650	623132.25	1326104.19	Метод спутниковых геодезических измерений	0.1	Закрепление отсутствует
651	623130.86	1326106.95	Метод спутниковых геодезических измерений	0.1	Закрепление отсутствует
652	623128.04	1326114.22	Метод спутниковых геодезических измерений	0.1	Закрепление отсутствует
653	623127.07	1326116.38	Метод спутниковых геодезических измерений	0.1	Закрепление отсутствует
654	623124.16	1326127.45	Метод спутниковых геодезических измерений	0.1	Закрепление отсутствует
655	623114.23	1326173.57	Метод спутниковых геодезических измерений	0.1	Закрепление отсутствует
656	623112.37	1326181.36	Метод спутниковых геодезических измерений	0.1	Закрепление отсутствует
657	623110.38	1326190.03	Метод спутниковых геодезических измерений	0.1	Закрепление отсутствует
658	623110.83	1326190.33	Метод спутниковых геодезических измерений	0.1	Закрепление отсутствует

659	623111.27	1326190.97	Метод спутниковых геодезических измерений	0.1	Закрепление отсутствует
660	623111.42	1326191.74	Метод спутниковых геодезических измерений	0.1	Закрепление отсутствует
661	623111.27	1326192.51	Метод спутниковых геодезических измерений	0.1	Закрепление отсутствует
662	623110.83	1326193.15	Метод спутниковых геодезических измерений	0.1	Закрепление отсутствует
663	623110.19	1326193.59	Метод спутниковых геодезических измерений	0.1	Закрепление отсутствует
664	623109.62	1326193.73	Метод спутниковых геодезических измерений	0.1	Закрепление отсутствует
665	623108.65	1326199.42	Метод спутниковых геодезических измерений	0.1	Закрепление отсутствует
666	623107.46	1326203.74	Метод спутниковых геодезических измерений	0.1	Закрепление отсутствует
667	623106.84	1326207.04	Метод спутниковых геодезических измерений	0.1	Закрепление отсутствует
668	623105.46	1326211.93	Метод спутниковых геодезических измерений	0.1	Закрепление отсутствует
669	623105.90	1326212.05	Метод спутниковых геодезических измерений	0.1	Закрепление отсутствует
670	623106.54	1326212.49	Метод спутниковых геодезических измерений	0.1	Закрепление отсутствует
671	623106.98	1326213.13	Метод спутниковых геодезических измерений	0.1	Закрепление отсутствует
672	623107.13	1326213.90	Метод спутниковых геодезических измерений	0.1	Закрепление отсутствует

673	623106.98	1326214.67	Метод спутниковых геодезических измерений	0.1	Закрепление отсутствует
674	623106.54	1326215.31	Метод спутниковых геодезических измерений	0.1	Закрепление отсутствует
675	623105.90	1326215.75	Метод спутниковых геодезических измерений	0.1	Закрепление отсутствует
676	623105.13	1326215.90	Метод спутниковых геодезических измерений	0.1	Закрепление отсутствует
677	623104.47	1326215.81	Метод спутниковых геодезических измерений	0.1	Закрепление отсутствует
678	623096.78	1326250.62	Метод спутниковых геодезических измерений	0.1	Закрепление отсутствует
679	623095.36	1326258.53	Метод спутниковых геодезических измерений	0.1	Закрепление отсутствует
680	623085.87	1326300.66	Метод спутниковых геодезических измерений	0.1	Закрепление отсутствует
681	623081.84	1326319.95	Метод спутниковых геодезических измерений	0.1	Закрепление отсутствует
682	623081.85	1326322.00	Метод спутниковых геодезических измерений	0.1	Закрепление отсутствует
683	623073.55	1326371.51	Метод спутниковых геодезических измерений	0.1	Закрепление отсутствует
684	623060.61	1326433.25	Метод спутниковых геодезических измерений	0.1	Закрепление отсутствует
685	623057.36	1326447.36	Метод спутниковых геодезических измерений	0.1	Закрепление отсутствует
686	623057.92	1326447.74	Метод спутниковых геодезических измерений	0.1	Закрепление отсутствует

687	623058.36	1326448.38	Метод спутниковых геодезических измерений	0.1	Закрепление отсутствует
688	623058.51	1326449.15	Метод спутниковых геодезических измерений	0.1	Закрепление отсутствует
689	623058.36	1326449.92	Метод спутниковых геодезических измерений	0.1	Закрепление отсутствует
690	623057.92	1326450.56	Метод спутниковых геодезических измерений	0.1	Закрепление отсутствует
691	623057.28	1326451.00	Метод спутниковых геодезических измерений	0.1	Закрепление отсутствует
692	623056.51	1326451.15	Метод спутниковых геодезических измерений	0.1	Закрепление отсутствует
693	623053.46	1326465.07	Метод спутниковых геодезических измерений	0.1	Закрепление отсутствует
694	623053.66	1326465.21	Метод спутниковых геодезических измерений	0.1	Закрепление отсутствует
695	623054.10	1326465.86	Метод спутниковых геодезических измерений	0.1	Закрепление отсутствует
696	623054.25	1326466.62	Метод спутниковых геодезических измерений	0.1	Закрепление отсутствует
697	623054.10	1326467.39	Метод спутниковых геодезических измерений	0.1	Закрепление отсутствует
698	623053.66	1326468.03	Метод спутниковых геодезических измерений	0.1	Закрепление отсутствует
699	623053.02	1326468.47	Метод спутниковых геодезических измерений	0.1	Закрепление отсутствует
700	623052.51	1326468.57	Метод спутниковых геодезических измерений	0.1	Закрепление отсутствует

701	623046.81	1326495.38	Метод спутниковых геодезических измерений	0.1	Закрепление отсутствует
702	623042.78	1326508.84	Метод спутниковых геодезических измерений	0.1	Закрепление отсутствует
703	623041.08	1326523.10	Метод спутниковых геодезических измерений	0.1	Закрепление отсутствует
704	623040.96	1326523.59	Метод спутниковых геодезических измерений	0.1	Закрепление отсутствует
705	623041.04	1326526.46	Метод спутниковых геодезических измерений	0.1	Закрепление отсутствует
706	623042.33	1326532.25	Метод спутниковых геодезических измерений	0.1	Закрепление отсутствует
707	623044.10	1326536.69	Метод спутниковых геодезических измерений	0.1	Закрепление отсутствует
708	623048.97	1326543.89	Метод спутниковых геодезических измерений	0.1	Закрепление отсутствует
709	623050.71	1326547.83	Метод спутниковых геодезических измерений	0.1	Закрепление отсутствует
710	623052.39	1326548.52	Метод спутниковых геодезических измерений	0.1	Закрепление отсутствует
711	623053.13	1326549.06	Метод спутниковых геодезических измерений	0.1	Закрепление отсутствует
712	623058.67	1326555.47	Метод спутниковых геодезических измерений	0.1	Закрепление отсутствует
713	623072.02	1326568.85	Метод спутниковых геодезических измерений	0.1	Закрепление отсутствует
714	623087.82	1326585.80	Метод спутниковых геодезических измерений	0.1	Закрепление отсутствует

604	623091.89	1326587.69	Метод спутниковых геодезических измерений	0.1	Закрепление отсутствует
715	623098.32	1326603.91	Метод спутниковых геодезических измерений	0.1	Закрепление отсутствует
716	623102.70	1326603.25	Метод спутниковых геодезических измерений	0.1	Закрепление отсутствует
717	623111.47	1326601.40	Метод спутниковых геодезических измерений	0.1	Закрепление отсутствует
718	623115.10	1326600.10	Метод спутниковых геодезических измерений	0.1	Закрепление отсутствует
719	623122.80	1326595.92	Метод спутниковых геодезических измерений	0.1	Закрепление отсутствует
720	623126.04	1326593.74	Метод спутниковых геодезических измерений	0.1	Закрепление отсутствует
721	623128.26	1326592.01	Метод спутниковых геодезических измерений	0.1	Закрепление отсутствует
722	623132.51	1326587.99	Метод спутниковых геодезических измерений	0.1	Закрепление отсутствует
723	623147.73	1326566.46	Метод спутниковых геодезических измерений	0.1	Закрепление отсутствует
724	623155.06	1326554.49	Метод спутниковых геодезических измерений	0.1	Закрепление отсутствует
725	623161.97	1326538.15	Метод спутниковых геодезических измерений	0.1	Закрепление отсутствует
726	623183.29	1326474.65	Метод спутниковых геодезических измерений	0.1	Закрепление отсутствует
727	623195.71	1326435.88	Метод спутниковых геодезических измерений	0.1	Закрепление отсутствует

728	623200.07	1326420.16	Метод спутниковых геодезических измерений	0.1	Закрепление отсутствует
729	623199.85	1326420.08	Метод спутниковых геодезических измерений	0.1	Закрепление отсутствует
730	623199.21	1326419.64	Метод спутниковых геодезических измерений	0.1	Закрепление отсутствует
731	623198.77	1326419.00	Метод спутниковых геодезических измерений	0.1	Закрепление отсутствует
732	623198.62	1326418.23	Метод спутниковых геодезических измерений	0.1	Закрепление отсутствует
733	623198.77	1326417.47	Метод спутниковых геодезических измерений	0.1	Закрепление отсутствует
734	623199.21	1326416.82	Метод спутниковых геодезических измерений	0.1	Закрепление отсутствует
735	623199.85	1326416.39	Метод спутниковых геодезических измерений	0.1	Закрепление отсутствует
736	623200.62	1326416.24	Метод спутниковых геодезических измерений	0.1	Закрепление отсутствует
737	623201.55	1326416.43	Метод спутниковых геодезических измерений	0.1	Закрепление отсутствует
738	623202.85	1326414.06	Метод спутниковых геодезических измерений	0.1	Закрепление отсутствует
739	623238.63	1326297.05	Метод спутниковых геодезических измерений	0.1	Закрепление отсутствует
740	623249.26	1326264.05	Метод спутниковых геодезических измерений	0.1	Закрепление отсутствует
741	623258.43	1326233.71	Метод спутниковых геодезических измерений	0.1	Закрепление отсутствует

742	623274.22	1326196.32	Метод спутниковых геодезических измерений	0.1	Закрепление отсутствует
743	623272.11	1326192.79	Метод спутниковых геодезических измерений	0.1	Закрепление отсутствует
744	623269.61	1326189.57	Метод спутниковых геодезических измерений	0.1	Закрепление отсутствует
745	623267.50	1326188.33	Метод спутниковых геодезических измерений	0.1	Закрепление отсутствует
746	623239.18	1326174.71	Метод спутниковых геодезических измерений	0.1	Закрепление отсутствует
747	623232.84	1326173.18	Метод спутниковых геодезических измерений	0.1	Закрепление отсутствует
748	623214.75	1326165.00	Метод спутниковых геодезических измерений	0.1	Закрепление отсутствует
749	623207.54	1326162.45	Метод спутниковых геодезических измерений	0.1	Закрепление отсутствует
750	623206.54	1326165.01	Метод спутниковых геодезических измерений	0.1	Закрепление отсутствует
751	623206.38	1326165.60	Метод спутниковых геодезических измерений	0.1	Закрепление отсутствует
752	623205.15	1326167.31	Метод спутниковых геодезических измерений	0.1	Закрепление отсутствует
753	623203.57	1326169.86	Метод спутниковых геодезических измерений	0.1	Закрепление отсутствует
754	623199.25	1326178.34	Метод спутниковых геодезических измерений	0.1	Закрепление отсутствует
755	623196.33	1326185.74	Метод спутниковых геодезических измерений	0.1	Закрепление отсутствует

756	623192.64	1326197.24	Метод спутниковых геодезических измерений	0.1	Закрепление отсутствует
757	623188.33	1326214.83	Метод спутниковых геодезических измерений	0.1	Закрепление отсутствует
758	623181.15	1326245.88	Метод спутниковых геодезических измерений	0.1	Закрепление отсутствует
759	623176.87	1326261.95	Метод спутниковых геодезических измерений	0.1	Закрепление отсутствует
760	623174.12	1326270.81	Метод спутниковых геодезических измерений	0.1	Закрепление отсутствует
761	623170.57	1326286.86	Метод спутниковых геодезических измерений	0.1	Закрепление отсутствует
762	623158.69	1326328.02	Метод спутниковых геодезических измерений	0.1	Закрепление отсутствует
763	623134.35	1326420.87	Метод спутниковых геодезических измерений	0.1	Закрепление отсутствует
764	623106.96	1326530.49	Метод спутниковых геодезических измерений	0.1	Закрепление отсутствует
765	623096.29	1326570.57	Метод спутниковых геодезических измерений	0.1	Закрепление отсутствует
766	623095.76	1326574.08	Метод спутниковых геодезических измерений	0.1	Закрепление отсутствует
767	623094.84	1326577.37	Метод спутниковых геодезических измерений	0.1	Закрепление отсутствует
768	623095.95	1326588.12	Метод спутниковых геодезических измерений	0.1	Закрепление отсутствует
769	623096.13	1326591.20	Метод спутниковых геодезических измерений	0.1	Закрепление отсутствует

715	623098.32	1326603.91	Метод спутниковых геодезических измерений	0.1	Закрепление отсутствует

3. Сведения о характерных точках части (частей) границы объекта

Обозначение характерных точек части границы	Координаты, м		Метод определения координат характерной точки	Средняя квадратическая погрешность положения характерной точки (Mt), м	Описание обозначения точки на местности (при наличии)
	X	Y			
1	2	3	4	5	6
-	-	-	-	-	-

Раздел 3

Сведения о местоположении измененных (уточненных) границ объекта

1. Система координат -

2. Сведения о характерных точках границ объекта

Обозначение характерных точек границ	Существующие координаты, м		Измененные (уточненные) координаты, м		Метод определения координат характерной точки	Средняя квадратическая погрешность положения характерной точки (Mt), м	Описание обозначения точки на местности (при наличии)
	X	Y	X	Y			
1	2	3	4	5	6	7	8
-	-	-	-	-	-	-	

3. Сведения о характерных точках части (частей) границы объекта

Обозначение характерных точек части границы	Существующие координаты, м		Измененные (уточненные) координаты, м		Метод определения координат характерной точки	Средняя квадратическая погрешность положения характерной точки (Mt), м	Описание обозначения точки на местности (при наличии)
	X	Y	X	Y			
1	2	3	4	5	6	7	8
-	-	-	-	-	-	-	

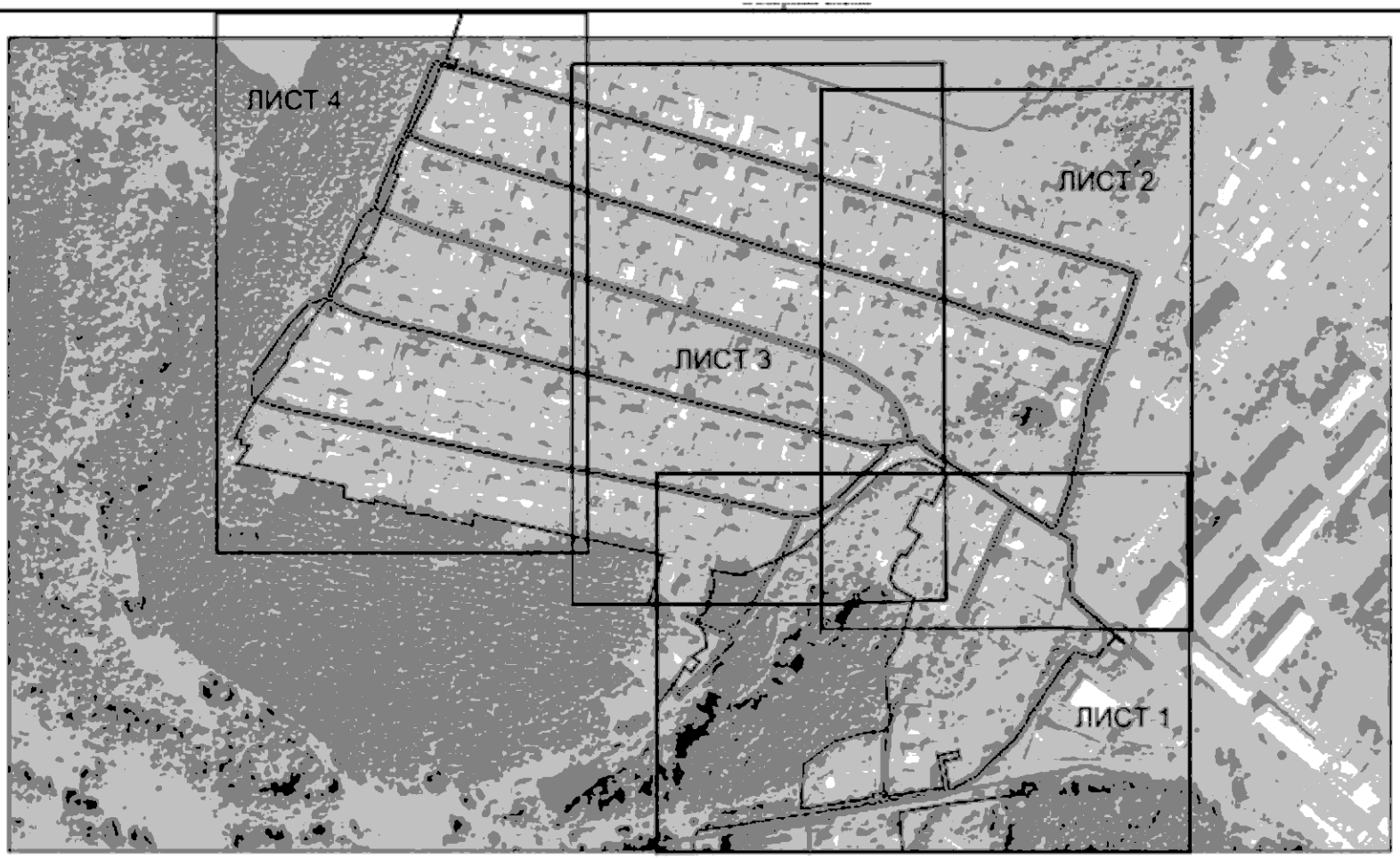

Используемые условные знаки и обозначения

Масштаб 1:4000

граница ЗОУИТ

кадастровый квартал

42:04-4.59 граница населенного пункта

ось подземного газопровода

42:04:0000000:2205 -кадастровый номер сооружения газопровода

ось надземного газопровода

Система координат: МСК-42, зона 1

12.05.2026

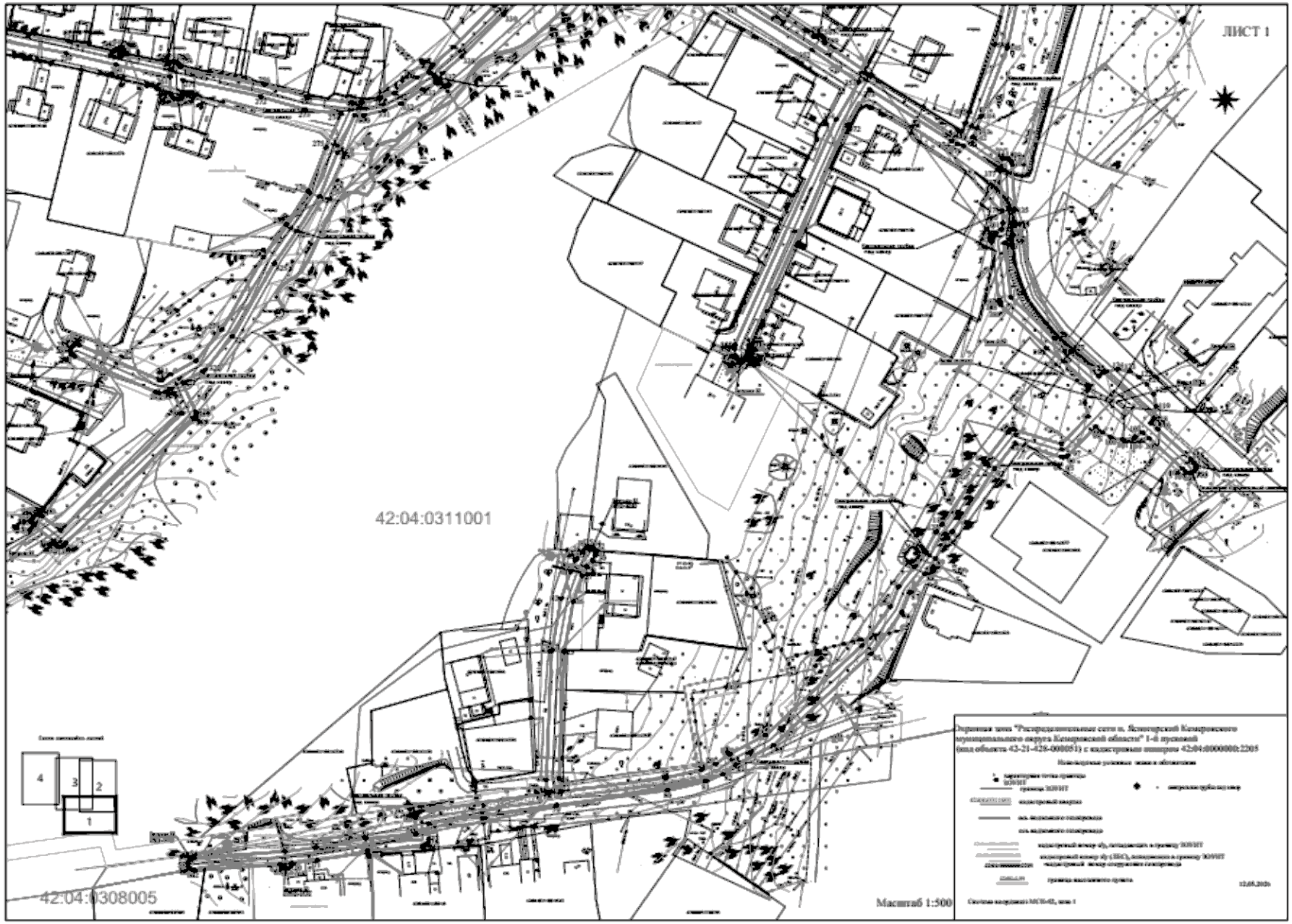
ЛИСТ 1
42:04:0311001
42:04:0308005
Масштаб 1:500


ЛИСТ 2
42:04:0311001
Масштаб 1:500

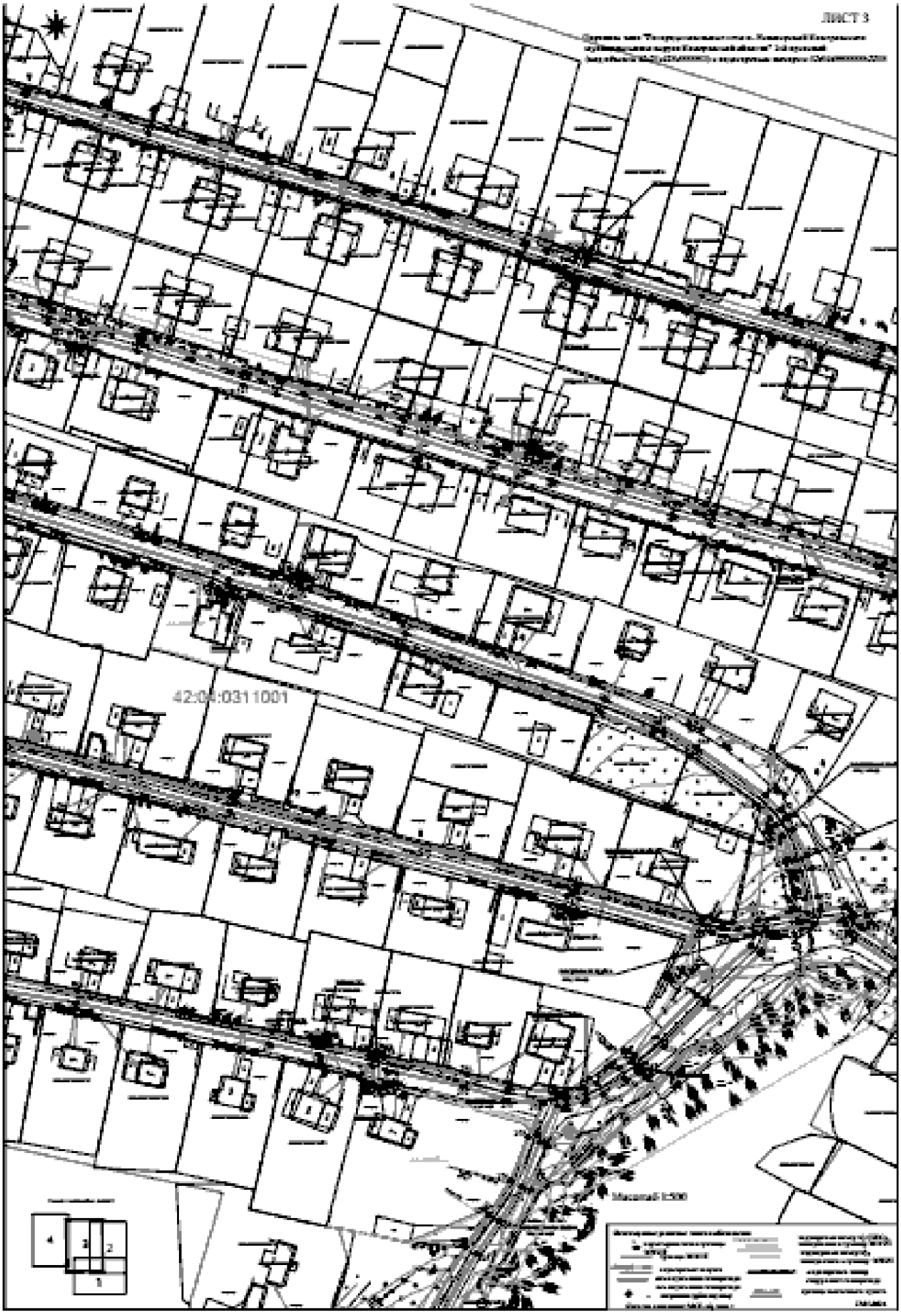
ЛИСТ 3
42:04:0311001

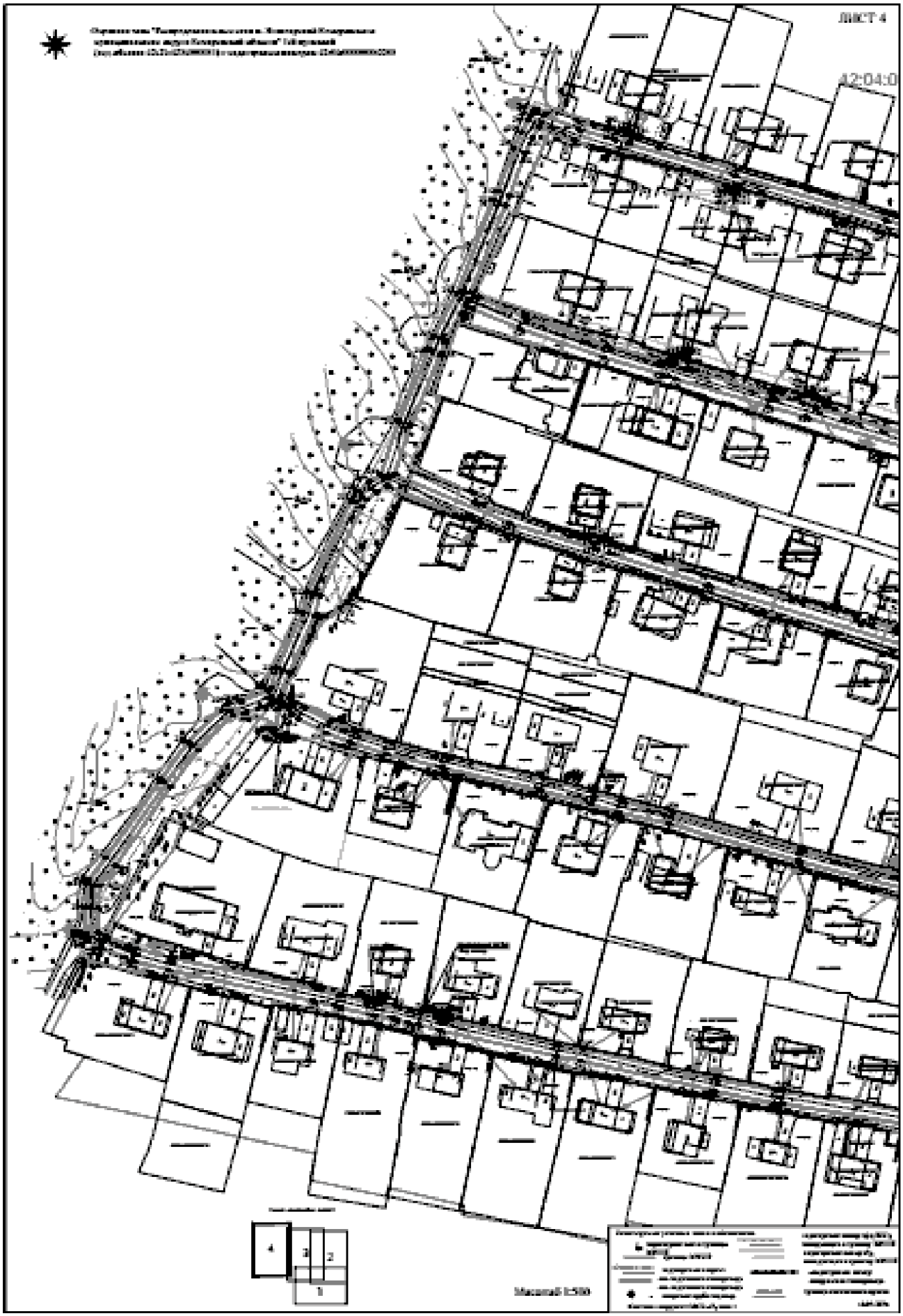
ЛИСТ 4
42:04:0
Масштаб 1:500

4. Охранная зона «Распределительные сети д. Пугачи Кемеровского муниципального округа Кемеровской области 2 очередь (код объекта 42-21-428-000050)» с кадастровым номером 42:04:0000000:2218

ГРАФИЧЕСКОЕ ОПИСАНИЕ

местоположения границ населенных пунктов, территориальных зон, особо охраняемых природных территорий, зон с особыми условиями использования территории

Охранная зона "Распределительные сети д. Пугачи Кемеровского муниципального округа Кемеровской области 2 очередь" (код объекта 42-21-428-000050) с кадастровым номером 42:04:0000000:2218

(наименование объекта, местоположение границ которого описано (далее - объект))

Раздел 1

Сведения об объекте

№ п/п	Характеристики объекта	Описание характеристик
1	2	3
1.	Местоположение объекта	Российская Федерация, Кемеровская область – Кузбасс, Кемеровский муниципальный округ, д. Пугачи
2.	Площадь объекта +/- величина погрешности определения площади (Р +/- Дельта Р)	14530 +/- 42 м²
3.	Иные характеристики объекта	-

Раздел 2

Сведения о местоположении границ объекта

1. Система координат МСК-42, зона 1

2. Сведения о характерных точках границ объекта

Обозначение характерных точек границ	Координаты, м		Метод определения координат характерной точки	Средняя квадратическая погрешность положения характерной точки (Mt), м	Описание обозначения точки на местности (при наличии)
	X	Y			
1	2	3	4	5	6
1	615016.86	1349163.94	Метод спутниковых геодезических измерений	0.1	Закрепление отсутствует
2	615017.63	1349163.80	Метод спутниковых геодезических измерений	0.1	Закрепление отсутствует
3	615018.17	1349163.46	Метод спутниковых геодезических измерений	0.1	Закрепление отсутствует

4	615019.12	1349162.62	Метод спутниковых геодезических измерений	0.1	Закрепление отсутствует
5	615019.56	1349161.98	Метод спутниковых геодезических измерений	0.1	Закрепление отсутствует
6	615019.71	1349161.21	Метод спутниковых геодезических измерений	0.1	Закрепление отсутствует
7	615019.56	1349160.45	Метод спутниковых геодезических измерений	0.1	Закрепление отсутствует
8	615019.12	1349159.80	Метод спутниковых геодезических измерений	0.1	Закрепление отсутствует
9	615018.48	1349159.37	Метод спутниковых геодезических измерений	0.1	Закрепление отсутствует
10	615017.71	1349159.22	Метод спутниковых геодезических измерений	0.1	Закрепление отсутствует
11	615017.25	1349159.31	Метод спутниковых геодезических измерений	0.1	Закрепление отсутствует
12	615006.78	1349146.88	Метод спутниковых геодезических измерений	0.1	Закрепление отсутствует
13	615006.02	1349146.32	Метод спутниковых геодезических измерений	0.1	Закрепление отсутствует
14	615004.98	1349146.18	Метод спутниковых геодезических измерений	0.1	Закрепление отсутствует
15	614998.06	1349147.13	Метод спутниковых геодезических измерений	0.1	Закрепление отсутствует
16	614989.22	1349145.66	Метод спутниковых геодезических измерений	0.1	Закрепление отсутствует
17	614831.35	1349065.64	Метод спутниковых геодезических измерений	0.1	Закрепление отсутствует

18	614821.61	1349058.86	Метод спутниковых геодезических измерений	0.1	Закрепление отсутствует
19	614820.53	1349057.86	Метод спутниковых геодезических измерений	0.1	Закрепление отсутствует
20	614819.67	1349055.49	Метод спутниковых геодезических измерений	0.1	Закрепление отсутствует
21	614816.89	1349042.52	Метод спутниковых геодезических измерений	0.1	Закрепление отсутствует
22	614817.21	1349039.76	Метод спутниковых геодезических измерений	0.1	Закрепление отсутствует
23	614820.60	1349032.23	Метод спутниковых геодезических измерений	0.1	Закрепление отсутствует
24	614824.05	1349027.14	Метод спутниковых геодезических измерений	0.1	Закрепление отсутствует
25	614824.20	1349026.37	Метод спутниковых геодезических измерений	0.1	Закрепление отсутствует
26	614824.05	1349025.60	Метод спутниковых геодезических измерений	0.1	Закрепление отсутствует
27	614823.61	1349024.96	Метод спутниковых геодезических измерений	0.1	Закрепление отсутствует
28	614822.93	1349024.51	Метод спутниковых геодезических измерений	0.1	Закрепление отсутствует
29	614770.38	1349004.01	Метод спутниковых геодезических измерений	0.1	Закрепление отсутствует
30	614775.19	1348990.97	Метод спутниковых геодезических измерений	0.1	Закрепление отсутствует
31	614775.31	1348990.28	Метод спутниковых геодезических измерений	0.1	Закрепление отсутствует

32	614775.16	1348989.51	Метод спутниковых геодезических измерений	0.1	Закрепление отсутствует
33	614774.72	1348988.87	Метод спутниковых геодезических измерений	0.1	Закрепление отсутствует
34	614774.06	1348988.42	Метод спутниковых геодезических измерений	0.1	Закрепление отсутствует
35	614619.87	1348926.01	Метод спутниковых геодезических измерений	0.1	Закрепление отсутствует
36	614613.37	1348924.20	Метод спутниковых геодезических измерений	0.1	Закрепление отсутствует
37	614602.38	1348918.38	Метод спутниковых геодезических измерений	0.1	Закрепление отсутствует
38	614591.54	1348911.32	Метод спутниковых геодезических измерений	0.1	Закрепление отсутствует
39	614568.44	1348901.82	Метод спутниковых геодезических измерений	0.1	Закрепление отсутствует
40	614553.26	1348898.13	Метод спутниковых геодезических измерений	0.1	Закрепление отсутствует
41	614481.33	1348868.98	Метод спутниковых геодезических измерений	0.1	Закрепление отсутствует
42	614396.69	1348838.41	Метод спутниковых геодезических измерений	0.1	Закрепление отсутствует
43	614353.75	1348822.36	Метод спутниковых геодезических измерений	0.1	Закрепление отсутствует
44	614355.45	1348818.34	Метод спутниковых геодезических измерений	0.1	Закрепление отсутствует
45	614359.12	1348810.41	Метод спутниковых геодезических измерений	0.1	Закрепление отсутствует

46	614365.40	1348797.21	Метод спутниковых геодезических измерений	0.1	Закрепление отсутствует
47	614370.39	1348786.62	Метод спутниковых геодезических измерений	0.1	Закрепление отсутствует
48	614373.11	1348777.71	Метод спутниковых геодезических измерений	0.1	Закрепление отсутствует
49	614379.00	1348763.53	Метод спутниковых геодезических измерений	0.1	Закрепление отсутствует
50	614392.49	1348728.16	Метод спутниковых геодезических измерений	0.1	Закрепление отсутствует
51	614396.09	1348720.11	Метод спутниковых геодезических измерений	0.1	Закрепление отсутствует
52	614396.82	1348716.88	Метод спутниковых геодезических измерений	0.1	Закрепление отсутствует
53	614400.58	1348707.12	Метод спутниковых геодезических измерений	0.1	Закрепление отсутствует
54	614407.20	1348689.95	Метод спутниковых геодезических измерений	0.1	Закрепление отсутствует
55	614410.71	1348683.26	Метод спутниковых геодезических измерений	0.1	Закрепление отсутствует
56	614413.57	1348678.30	Метод спутниковых геодезических измерений	0.1	Закрепление отсутствует
57	614418.28	1348666.69	Метод спутниковых геодезических измерений	0.1	Закрепление отсутствует
58	614420.97	1348658.02	Метод спутниковых геодезических измерений	0.1	Закрепление отсутствует
59	614423.49	1348650.06	Метод спутниковых геодезических измерений	0.1	Закрепление отсутствует

60	614427.60	1348631.78	Метод спутниковых геодезических измерений	0.1	Закрепление отсутствует
61	614430.86	1348613.47	Метод спутниковых геодезических измерений	0.1	Закрепление отсутствует
62	614442.87	1348551.08	Метод спутниковых геодезических измерений	0.1	Закрепление отсутствует
63	614443.18	1348549.70	Метод спутниковых геодезических измерений	0.1	Закрепление отсутствует
64	614443.79	1348535.05	Метод спутниковых геодезических измерений	0.1	Закрепление отсутствует
65	614443.75	1348516.59	Метод спутниковых геодезических измерений	0.1	Закрепление отсутствует
66	614441.05	1348503.42	Метод спутниковых геодезических измерений	0.1	Закрепление отсутствует
67	614430.06	1348480.52	Метод спутниковых геодезических измерений	0.1	Закрепление отсутствует
68	614422.65	1348471.09	Метод спутниковых геодезических измерений	0.1	Закрепление отсутствует
69	614416.56	1348465.13	Метод спутниковых геодезических измерений	0.1	Закрепление отсутствует
70	614416.09	1348464.79	Метод спутниковых геодезических измерений	0.1	Закрепление отсутствует
71	614407.08	1348460.10	Метод спутниковых геодезических измерений	0.1	Закрепление отсутствует
72	614397.23	1348456.84	Метод спутниковых геодезических измерений	0.1	Закрепление отсутствует
73	614386.59	1348453.76	Метод спутниковых геодезических измерений	0.1	Закрепление отсутствует

74	614377.40	1348451.27	Метод спутниковых геодезических измерений	0.1	Закрепление отсутствует
75	614358.24	1348448.86	Метод спутниковых геодезических измерений	0.1	Закрепление отсутствует
76	614334.05	1348446.24	Метод спутниковых геодезических измерений	0.1	Закрепление отсутствует
77	614316.51	1348444.70	Метод спутниковых геодезических измерений	0.1	Закрепление отсутствует
78	614291.68	1348445.52	Метод спутниковых геодезических измерений	0.1	Закрепление отсутствует
79	614277.87	1348446.12	Метод спутниковых геодезических измерений	0.1	Закрепление отсутствует
80	614261.09	1348448.41	Метод спутниковых геодезических измерений	0.1	Закрепление отсутствует
81	614252.26	1348450.79	Метод спутниковых геодезических измерений	0.1	Закрепление отсутствует
82	614238.39	1348456.95	Метод спутниковых геодезических измерений	0.1	Закрепление отсутствует
83	614229.06	1348462.58	Метод спутниковых геодезических измерений	0.1	Закрепление отсутствует
84	614220.87	1348469.55	Метод спутниковых геодезических измерений	0.1	Закрепление отсутствует
85	614211.32	1348480.57	Метод спутниковых геодезических измерений	0.1	Закрепление отсутствует
86	614202.22	1348496.74	Метод спутниковых геодезических измерений	0.1	Закрепление отсутствует
87	614199.77	1348502.20	Метод спутниковых геодезических измерений	0.1	Закрепление отсутствует

88	614196.38	1348514.66	Метод спутниковых геодезических измерений	0.1	Закрепление отсутствует
89	614194.86	1348523.07	Метод спутниковых геодезических измерений	0.1	Закрепление отсутствует
90	614194.74	1348546.19	Метод спутниковых геодезических измерений	0.1	Закрепление отсутствует
91	614197.08	1348560.57	Метод спутниковых геодезических измерений	0.1	Закрепление отсутствует
92	614202.67	1348593.76	Метод спутниковых геодезических измерений	0.1	Закрепление отсутствует
93	614203.35	1348601.23	Метод спутниковых геодезических измерений	0.1	Закрепление отсутствует
94	614203.69	1348613.85	Метод спутниковых геодезических измерений	0.1	Закрепление отсутствует
95	614202.74	1348621.88	Метод спутниковых геодезических измерений	0.1	Закрепление отсутствует
96	614198.88	1348640.45	Метод спутниковых геодезических измерений	0.1	Закрепление отсутствует
97	614193.26	1348655.90	Метод спутниковых геодезических измерений	0.1	Закрепление отсутствует
98	614182.63	1348683.29	Метод спутниковых геодезических измерений	0.1	Закрепление отсутствует
99	614180.78	1348688.15	Метод спутниковых геодезических измерений	0.1	Закрепление отсутствует
100	614177.95	1348694.27	Метод спутниковых геодезических измерений	0.1	Закрепление отсутствует
101	614170.73	1348708.93	Метод спутниковых геодезических измерений	0.1	Закрепление отсутствует

102	614166.37	1348717.21	Метод спутниковых геодезических измерений	0.1	Закрепление отсутствует
103	614160.59	1348730.32	Метод спутниковых геодезических измерений	0.1	Закрепление отсутствует
104	614156.96	1348737.81	Метод спутниковых геодезических измерений	0.1	Закрепление отсутствует
105	614152.65	1348748.47	Метод спутниковых геодезических измерений	0.1	Закрепление отсутствует
106	614149.51	1348767.06	Метод спутниковых геодезических измерений	0.1	Закрепление отсутствует
107	614148.91	1348771.24	Метод спутниковых геодезических измерений	0.1	Закрепление отсутствует
108	614148.39	1348775.61	Метод спутниковых геодезических измерений	0.1	Закрепление отсутствует
109	614141.18	1348836.09	Метод спутниковых геодезических измерений	0.1	Закрепление отсутствует
110	613987.81	1348836.47	Метод спутниковых геодезических измерений	0.1	Закрепление отсутствует
111	613953.80	1348828.57	Метод спутниковых геодезических измерений	0.1	Закрепление отсутствует
112	613880.90	1348826.80	Метод спутниковых геодезических измерений	0.1	Закрепление отсутствует
113	613881.39	1348770.93	Метод спутниковых геодезических измерений	0.1	Закрепление отсутствует
114	613880.76	1348756.67	Метод спутниковых геодезических измерений	0.1	Закрепление отсутствует
115	613880.61	1348755.99	Метод спутниковых геодезических измерений	0.1	Закрепление отсутствует

116	613880.17	1348755.35	Метод спутниковых геодезических измерений	0.1	Закрепление отсутствует
117	613879.53	1348754.91	Метод спутниковых геодезических измерений	0.1	Закрепление отсутствует
118	613878.71	1348754.76	Метод спутниковых геодезических измерений	0.1	Закрепление отсутствует
119	613824.23	1348756.12	Метод спутниковых геодезических измерений	0.1	Закрепление отсутствует
120	613781.32	1348763.31	Метод спутниковых геодезических измерений	0.1	Закрепление отсутствует
121	613780.84	1348759.06	Метод спутниковых геодезических измерений	0.1	Закрепление отсутствует
122	613780.40	1348758.42	Метод спутниковых геодезических измерений	0.1	Закрепление отсутствует
123	613779.76	1348757.98	Метод спутниковых геодезических измерений	0.1	Закрепление отсутствует
124	613778.70	1348757.85	Метод спутниковых геодезических измерений	0.1	Закрепление отсутствует
125	613731.45	1348764.84	Метод спутниковых геодезических измерений	0.1	Закрепление отсутствует
126	613698.67	1348767.21	Метод спутниковых геодезических измерений	0.1	Закрепление отсутствует
127	613682.50	1348765.60	Метод спутниковых геодезических измерений	0.1	Закрепление отсутствует
128	613674.36	1348762.58	Метод спутниковых геодезических измерений	0.1	Закрепление отсутствует
129	613636.60	1348742.89	Метод спутниковых геодезических измерений	0.1	Закрепление отсутствует

130	613622.81	1348736.64	Метод спутниковых геодезических измерений	0.1	Закрепление отсутствует
131	613600.53	1348729.78	Метод спутниковых геодезических измерений	0.1	Закрепление отсутствует
132	613599.94	1348729.69	Метод спутниковых геодезических измерений	0.1	Закрепление отсутствует
133	613599.17	1348729.84	Метод спутниковых геодезических измерений	0.1	Закрепление отсутствует
134	613598.26	1348730.61	Метод спутниковых геодезических измерений	0.1	Закрепление отсутствует
135	613581.73	1348756.37	Метод спутниковых геодезических измерений	0.1	Закрепление отсутствует
136	613566.73	1348746.70	Метод спутниковых геодезических измерений	0.1	Закрепление отсутствует
137	613558.58	1348742.84	Метод спутниковых геодезических измерений	0.1	Закрепление отсутствует
138	613545.70	1348736.93	Метод спутниковых геодезических измерений	0.1	Закрепление отсутствует
139	613500.78	1348706.18	Метод спутниковых геодезических измерений	0.1	Закрепление отсутствует
140	613474.98	1348697.01	Метод спутниковых геодезических измерений	0.1	Закрепление отсутствует
141	613464.19	1348691.03	Метод спутниковых геодезических измерений	0.1	Закрепление отсутствует
142	613445.16	1348671.04	Метод спутниковых геодезических измерений	0.1	Закрепление отсутствует
143	613434.21	1348663.89	Метод спутниковых геодезических измерений	0.1	Закрепление отсутствует

144	613378.54	1348630.32	Метод спутниковых геодезических измерений	0.1	Закрепление отсутствует
145	613370.57	1348627.43	Метод спутниковых геодезических измерений	0.1	Закрепление отсутствует
146	613362.95	1348625.19	Метод спутниковых геодезических измерений	0.1	Закрепление отсутствует
147	613356.98	1348623.00	Метод спутниковых геодезических измерений	0.1	Закрепление отсутствует
148	613356.29	1348622.88	Метод спутниковых геодезических измерений	0.1	Закрепление отсутствует
149	613355.52	1348623.03	Метод спутниковых геодезических измерений	0.1	Закрепление отсутствует
150	613354.88	1348623.47	Метод спутниковых геодезических измерений	0.1	Закрепление отсутствует
151	613354.44	1348624.11	Метод спутниковых геодезических измерений	0.1	Закрепление отсутствует
152	613354.29	1348624.88	Метод спутниковых геодезических измерений	0.1	Закрепление отсутствует
153	613354.44	1348625.65	Метод спутниковых геодезических измерений	0.1	Закрепление отсутствует
154	613354.88	1348626.29	Метод спутниковых геодезических измерений	0.1	Закрепление отсутствует
155	613355.60	1348626.76	Метод спутниковых геодезических измерений	0.1	Закрепление отсутствует
156	613361.76	1348629.01	Метод спутниковых геодезических измерений	0.1	Закрепление отсутствует
157	613369.39	1348631.26	Метод спутниковых геодезических измерений	0.1	Закрепление отсутствует

158	613376.65	1348633.85	Метод спутниковых геодезических измерений	0.1	Закрепление отсутствует
159	613432.06	1348667.26	Метод спутниковых геодезических измерений	0.1	Закрепление отсутствует
160	613442.77	1348674.26	Метод спутниковых геодезических измерений	0.1	Закрепление отсутствует
161	613461.98	1348694.38	Метод спутниковых геодезических измерений	0.1	Закрепление отсутствует
162	613473.48	1348700.72	Метод спутниковых геодезических измерений	0.1	Закрепление отсутствует
163	613499.09	1348709.83	Метод спутниковых геодезических измерений	0.1	Закрепление отсутствует
164	613543.88	1348740.49	Метод спутниковых геодезических измерений	0.1	Закрепление отсутствует
165	613556.90	1348746.47	Метод спутниковых геодезических измерений	0.1	Закрепление отсутствует
166	613564.89	1348750.26	Метод спутниковых геодезических измерений	0.1	Закрепление отсутствует
167	613581.25	1348760.83	Метод спутниковых геодезических измерений	0.1	Закрепление отсутствует
168	613582.33	1348761.14	Метод спутниковых геодезических измерений	0.1	Закрепление отсутствует
169	613583.10	1348760.99	Метод спутниковых геодезических измерений	0.1	Закрепление отсутствует
170	613584.01	1348760.22	Метод спутниковых геодезических измерений	0.1	Закрепление отсутствует
171	613600.80	1348734.05	Метод спутниковых геодезических измерений	0.1	Закрепление отсутствует

172	613621.51	1348740.43	Метод спутниковых геодезических измерений	0.1	Закрепление отсутствует
173	613634.89	1348746.51	Метод спутниковых геодезических измерений	0.1	Закрепление отсутствует
174	613672.85	1348766.28	Метод спутниковых геодезических измерений	0.1	Закрепление отсутствует
175	613681.84	1348769.55	Метод спутниковых геодезических измерений	0.1	Закрепление отсутствует
176	613698.78	1348771.21	Метод спутниковых геодезических измерений	0.1	Закрепление отсутствует
177	613731.96	1348768.81	Метод спутниковых геодезических измерений	0.1	Закрепление отсутствует
178	613777.19	1348762.11	Метод спутниковых геодезических измерений	0.1	Закрепление отсутствует
179	613777.67	1348766.40	Метод спутниковых геодезических измерений	0.1	Закрепление отсутствует
180	613778.11	1348767.05	Метод спутниковых геодезических измерений	0.1	Закрепление отсутствует
181	613778.75	1348767.48	Метод спутниковых геодезических измерений	0.1	Закрепление отсутствует
182	613779.85	1348767.61	Метод спутниковых геодезических измерений	0.1	Закрепление отсутствует
183	613824.75	1348760.09	Метод спутниковых геодезических измерений	0.1	Закрепление отсутствует
184	613876.85	1348758.81	Метод спутниковых геодезических измерений	0.1	Закрепление отсутствует
185	613877.39	1348771.06	Метод спутниковых геодезических измерений	0.1	Закрепление отсутствует

186	613876.88	1348828.74	Метод спутниковых геодезических измерений	0.1	Закрепление отсутствует
187	613877.03	1348829.53	Метод спутниковых геодезических измерений	0.1	Закрепление отсутствует
188	613877.47	1348830.17	Метод спутниковых геодезических измерений	0.1	Закрепление отсутствует
189	613878.11	1348830.61	Метод спутниковых геодезических измерений	0.1	Закрепление отсутствует
190	613878.83	1348830.76	Метод спутниковых геодезических измерений	0.1	Закрепление отсутствует
191	613953.50	1348832.56	Метод спутниковых геодезических измерений	0.1	Закрепление отсутствует
192	613987.58	1348840.47	Метод спутниковых геодезических измерений	0.1	Закрепление отсутствует
193	614142.96	1348840.09	Метод спутниковых геодезических измерений	0.1	Закрепление отсутствует
194	614143.73	1348839.94	Метод спутниковых геодезических измерений	0.1	Закрепление отсутствует
195	614144.37	1348839.50	Метод спутниковых геодезических измерений	0.1	Закрепление отсутствует
196	614144.95	1348838.33	Метод спутниковых геодезических измерений	0.1	Закрепление отсутствует
197	614152.10	1348778.28	Метод спутниковых геодезических измерений	0.1	Закрепление отсутствует
198	614155.18	1348779.18	Метод спутниковых геодезических измерений	0.1	Закрепление отсутствует
199	614204.74	1348797.23	Метод спутниковых геодезических измерений	0.1	Закрепление отсутствует

200	614237.42	1348810.88	Метод спутниковых геодезических измерений	0.1	Закрепление отсутствует
201	614251.77	1348819.06	Метод спутниковых геодезических измерений	0.1	Закрепление отсутствует
202	614298.85	1348838.50	Метод спутниковых геодезических измерений	0.1	Закрепление отсутствует
203	614324.60	1348844.11	Метод спутниковых геодезических измерений	0.1	Закрепление отсутствует
204	614340.94	1348846.76	Метод спутниковых геодезических измерений	0.1	Закрепление отсутствует
205	614342.03	1348846.64	Метод спутниковых геодезических измерений	0.1	Закрепление отсутствует
206	614342.67	1348846.20	Метод спутниковых геодезических измерений	0.1	Закрепление отсутствует
207	614343.20	1348845.27	Метод спутниковых геодезических измерений	0.1	Закрепление отсутствует
208	614343.85	1348842.63	Метод спутниковых геодезических измерений	0.1	Закрепление отсутствует
209	614350.22	1348828.84	Метод спутниковых геодезических измерений	0.1	Закрепление отсутствует
210	614351.95	1348825.95	Метод спутниковых геодезических измерений	0.1	Закрепление отсутствует
211	614395.32	1348842.17	Метод спутниковых геодезических измерений	0.1	Закрепление отсутствует
212	614479.93	1348872.73	Метод спутниковых геодезических измерений	0.1	Закрепление отсутствует
213	614552.17	1348901.98	Метод спутниковых геодезических измерений	0.1	Закрепление отсутствует

214	614567.34	1348905.68	Метод спутниковых геодезических измерений	0.1	Закрепление отсутствует
215	614589.83	1348914.94	Метод спутниковых геодезических измерений	0.1	Закрепление отсутствует
216	614600.42	1348921.87	Метод спутниковых геодезических измерений	0.1	Закрепление отсутствует
217	614611.69	1348927.83	Метод спутниковых геодезических измерений	0.1	Закрепление отсутствует
218	614618.48	1348929.76	Метод спутниковых геодезических измерений	0.1	Закрепление отсутствует
219	614770.76	1348991.41	Метод спутниковых геодезических измерений	0.1	Закрепление отсутствует
220	614765.95	1349004.46	Метод спутниковых геодезических измерений	0.1	Закрепление отсутствует
221	614765.83	1349005.15	Метод спутниковых геодезических измерений	0.1	Закрепление отсутствует
222	614765.98	1349005.92	Метод спутниковых геодезических измерений	0.1	Закрепление отсутствует
223	614766.42	1349006.56	Метод спутниковых геодезических измерений	0.1	Закрепление отсутствует
224	614767.10	1349007.02	Метод спутниковых геодезических измерений	0.1	Закрепление отсутствует
225	614819.12	1349027.32	Метод спутниковых геодезических измерений	0.1	Закрепление отсутствует
226	614817.03	1349030.42	Метод спутниковых геодезических измерений	0.1	Закрепление отсутствует
227	614813.27	1349038.99	Метод спутниковых геодезических измерений	0.1	Закрепление отсутствует

228	614812.91	1349043.04	Метод спутниковых геодезических измерений	0.1	Закрепление отсутствует
229	614815.86	1349056.73	Метод спутниковых геодезических измерений	0.1	Закрепление отсутствует
230	614816.97	1349059.76	Метод спутниковых геодезических измерений	0.1	Закрепление отсутствует
231	614817.46	1349060.47	Метод спутниковых геодезических измерений	0.1	Закрепление отсутствует
232	614819.21	1349062.06	Метод спутниковых геодезических измерений	0.1	Закрепление отсутствует
233	614829.42	1349069.14	Метод спутниковых геодезических измерений	0.1	Закрепление отсутствует
234	614987.81	1349149.43	Метод спутниковых геодезических измерений	0.1	Закрепление отсутствует
235	614998.03	1349151.15	Метод спутниковых геодезических измерений	0.1	Закрепление отсутствует
236	615004.43	1349150.29	Метод спутниковых геодезических измерений	0.1	Закрепление отсутствует
237	615015.45	1349163.36	Метод спутниковых геодезических измерений	0.1	Закрепление отсутствует
238	615016.09	1349163.80	Метод спутниковых геодезических измерений	0.1	Закрепление отсутствует
1	615016.86	1349163.94	Метод спутниковых геодезических измерений	0.1	Закрепление отсутствует
239	614339.76	1348842.52	Метод спутниковых геодезических измерений	0.1	Закрепление отсутствует
240	614340.13	1348841.13	Метод спутниковых геодезических измерений	0.1	Закрепление отсутствует

241	614346.73	1348826.87	Метод спутниковых геодезических измерений	0.1	Закрепление отсутствует
242	614349.31	1348822.58	Метод спутниковых геодезических измерений	0.1	Закрепление отсутствует
243	614351.81	1348816.69	Метод спутниковых геодезических измерений	0.1	Закрепление отсутствует
244	614355.50	1348808.72	Метод спутниковых геодезических измерений	0.1	Закрепление отсутствует
245	614361.78	1348795.49	Метод спутниковых геодезических измерений	0.1	Закрепление отсутствует
246	614366.61	1348785.31	Метод спутниковых геодезических измерений	0.1	Закрепление отсутствует
247	614369.38	1348776.27	Метод спутниковых геодезических измерений	0.1	Закрепление отсутствует
248	614374.49	1348763.96	Метод спутниковых геодезических измерений	0.1	Закрепление отсутствует
249	614368.55	1348761.70	Метод спутниковых геодезических измерений	0.1	Закрепление отсутствует
250	614367.91	1348761.26	Метод спутниковых геодезических измерений	0.1	Закрепление отсутствует
251	614367.47	1348760.62	Метод спутниковых геодезических измерений	0.1	Закрепление отсутствует
252	614367.32	1348759.85	Метод спутниковых геодезических измерений	0.1	Закрепление отсутствует
253	614367.47	1348759.09	Метод спутниковых геодезических измерений	0.1	Закрепление отсутствует
254	614367.91	1348758.44	Метод спутниковых геодезических измерений	0.1	Закрепление отсутствует

255	614368.55	1348758.01	Метод спутниковых геодезических измерений	0.1	Закрепление отсутствует
256	614369.32	1348757.86	Метод спутниковых геодезических измерений	0.1	Закрепление отсутствует
257	614370.03	1348757.98	Метод спутниковых геодезических измерений	0.1	Закрепление отсутствует
258	614375.97	1348760.24	Метод спутниковых геодезических измерений	0.1	Закрепление отсутствует
259	614388.77	1348726.68	Метод спутниковых геодезических измерений	0.1	Закрепление отсутствует
260	614392.23	1348719.03	Метод спутниковых геодезических измерений	0.1	Закрепление отсутствует
261	614393.03	1348715.58	Метод спутниковых геодезических измерений	0.1	Закрепление отсутствует
262	614396.21	1348707.33	Метод спутниковых геодезических измерений	0.1	Закрепление отсутствует
263	614390.80	1348704.43	Метод спутниковых геодезических измерений	0.1	Закрепление отсутствует
264	614390.33	1348704.08	Метод спутниковых геодезических измерений	0.1	Закрепление отсутствует
265	614389.89	1348703.44	Метод спутниковых геодезических измерений	0.1	Закрепление отсутствует
266	614389.74	1348702.67	Метод спутниковых геодезических измерений	0.1	Закрепление отсутствует
267	614389.89	1348701.90	Метод спутниковых геодезических измерений	0.1	Закрепление отсутствует
268	614390.33	1348701.26	Метод спутниковых геодезических измерений	0.1	Закрепление отсутствует

269	614390.97	1348700.82	Метод спутниковых геодезических измерений	0.1	Закрепление отсутствует
270	614391.74	1348700.67	Метод спутниковых геодезических измерений	0.1	Закрепление отсутствует
271	614392.68	1348700.90	Метод спутниковых геодезических измерений	0.1	Закрепление отсутствует
272	614397.66	1348703.57	Метод спутниковых геодезических измерений	0.1	Закрепление отсутствует
273	614403.61	1348688.19	Метод спутниковых геодезических измерений	0.1	Закрепление отсутствует
274	614407.23	1348681.29	Метод спутниковых геодезических измерений	0.1	Закрепление отсутствует
275	614409.92	1348676.67	Метод спутниковых геодезических измерений	0.1	Закрепление отсутствует
276	614414.49	1348665.42	Метод спутниковых геодезических измерений	0.1	Закрепление отсутствует
277	614416.58	1348658.68	Метод спутниковых геодезических измерений	0.1	Закрепление отсутствует
278	614408.43	1348655.87	Метод спутниковых геодезических измерений	0.1	Закрепление отсутствует
279	614407.79	1348655.43	Метод спутниковых геодезических измерений	0.1	Закрепление отсутствует
280	614407.35	1348654.79	Метод спутниковых геодезических измерений	0.1	Закрепление отсутствует
281	614407.20	1348654.02	Метод спутниковых геодезических измерений	0.1	Закрепление отсутствует
282	614407.35	1348653.26	Метод спутниковых геодезических измерений	0.1	Закрепление отсутствует

283	614407.79	1348652.61	Метод спутниковых геодезических измерений	0.1	Закрепление отсутствует
284	614408.43	1348652.18	Метод спутниковых геодезических измерений	0.1	Закрепление отсутствует
285	614409.20	1348652.03	Метод спутниковых геодезических измерений	0.1	Закрепление отсутствует
286	614409.85	1348652.13	Метод спутниковых геодезических измерений	0.1	Закрепление отсутствует
287	614417.78	1348654.86	Метод спутниковых геодезических измерений	0.1	Закрепление отсутствует
288	614419.61	1348649.10	Метод спутниковых геодезических измерений	0.1	Закрепление отсутствует
289	614423.66	1348631.04	Метод спутниковых геодезических измерений	0.1	Закрепление отсутствует
290	614426.57	1348614.67	Метод спутниковых геодезических измерений	0.1	Закрепление отсутствует
291	614418.86	1348613.08	Метод спутниковых геодезических измерений	0.1	Закрепление отсутствует
292	614418.49	1348612.97	Метод спутниковых геодезических измерений	0.1	Закрепление отсутствует
293	614417.85	1348612.54	Метод спутниковых геодезических измерений	0.1	Закрепление отсутствует
294	614417.41	1348611.89	Метод спутниковых геодезических измерений	0.1	Закрепление отсутствует
295	614417.26	1348611.13	Метод спутниковых геодезических измерений	0.1	Закрепление отсутствует
296	614417.41	1348610.36	Метод спутниковых геодезических измерений	0.1	Закрепление отсутствует

297	614417.85	1348609.72	Метод спутниковых геодезических измерений	0.1	Закрепление отсутствует
298	614418.49	1348609.28	Метод спутниковых геодезических измерений	0.1	Закрепление отсутствует
299	614419.26	1348609.13	Метод спутниковых геодезических измерений	0.1	Закрепление отсутствует
300	614419.66	1348609.17	Метод спутниковых геодезических измерений	0.1	Закрепление отсутствует
301	614427.31	1348610.74	Метод спутниковых геодезических измерений	0.1	Закрепление отсутствует
302	614438.59	1348552.19	Метод спутниковых геодезических измерений	0.1	Закрепление отсутствует
303	614429.43	1348550.21	Метод спутниковых геодезических измерений	0.1	Закрепление отсутствует
304	614428.79	1348549.77	Метод спутниковых геодезических измерений	0.1	Закрепление отсутствует
305	614428.35	1348549.13	Метод спутниковых геодезических измерений	0.1	Закрепление отсутствует
306	614428.20	1348548.36	Метод спутниковых геодезических измерений	0.1	Закрепление отсутствует
307	614428.35	1348547.59	Метод спутниковых геодезических измерений	0.1	Закрепление отсутствует
308	614428.79	1348546.95	Метод спутниковых геодезических измерений	0.1	Закрепление отсутствует
309	614429.43	1348546.51	Метод спутниковых геодезических измерений	0.1	Закрепление отсутствует
310	614430.20	1348546.36	Метод спутниковых геодезических измерений	0.1	Закрепление отсутствует

311	614439.24	1348548.24	Метод спутниковых геодезических измерений	0.1	Закрепление отсутствует
312	614439.79	1348535.01	Метод спутниковых геодезических измерений	0.1	Закрепление отсутствует
313	614439.79	1348517.18	Метод спутниковых геодезических измерений	0.1	Закрепление отсутствует
314	614437.34	1348504.92	Метод спутниковых геодезических измерений	0.1	Закрепление отсутствует
315	614426.76	1348482.81	Метод спутниковых геодезических измерений	0.1	Закрепление отсутствует
316	614419.75	1348473.83	Метод спутниковых геодезических измерений	0.1	Закрепление отсутствует
317	614413.97	1348468.20	Метод спутниковых геодезических измерений	0.1	Закрепление отсутствует
318	614405.67	1348463.84	Метод спутниковых геодезических измерений	0.1	Закрепление отсутствует
319	614396.08	1348460.68	Метод спутниковых геодезических измерений	0.1	Закрепление отсутствует
320	614387.40	1348458.16	Метод спутниковых геодезических измерений	0.1	Закрепление отсутствует
321	614385.44	1348464.61	Метод спутниковых геодезических измерений	0.1	Закрепление отсутствует
322	614384.94	1348465.44	Метод спутниковых геодезических измерений	0.1	Закрепление отсутствует
323	614384.30	1348465.88	Метод спутниковых геодезических измерений	0.1	Закрепление отсутствует
324	614383.53	1348466.03	Метод спутниковых геодезических измерений	0.1	Закрепление отсутствует

325	614382.76	1348465.88	Метод спутниковых геодезических измерений	0.1	Закрепление отсутствует
326	614382.12	1348465.44	Метод спутниковых геодезических измерений	0.1	Закрепление отсутствует
327	614381.68	1348464.80	Метод спутниковых геодезических измерений	0.1	Закрепление отсутствует
328	614381.53	1348464.03	Метод спутниковых геодезических измерений	0.1	Закрепление отсутствует
329	614381.62	1348463.46	Метод спутниковых геодезических измерений	0.1	Закрепление отсутствует
330	614383.55	1348457.08	Метод спутниковых геодезических измерений	0.1	Закрепление отсутствует
331	614376.76	1348455.22	Метод спутниковых геодезических измерений	0.1	Закрепление отсутствует
332	614357.80	1348452.83	Метод спутниковых геодезических измерений	0.1	Закрепление отсутствует
333	614333.68	1348450.22	Метод спутниковых геодезических измерений	0.1	Закрепление отсутствует
334	614316.28	1348448.70	Метод спутниковых геодезических измерений	0.1	Закрепление отсутствует
335	614293.78	1348449.45	Метод спутниковых геодезических измерений	0.1	Закрепление отсутствует
336	614293.87	1348455.27	Метод спутниковых геодезических измерений	0.1	Закрепление отсутствует
337	614293.72	1348456.07	Метод спутниковых геодезических измерений	0.1	Закрепление отсутствует
338	614293.28	1348456.72	Метод спутниковых геодезических измерений	0.1	Закрепление отсутствует

339	614292.64	1348457.15	Метод спутниковых геодезических измерений	0.1	Закрепление отсутствует
340	614291.87	1348457.30	Метод спутниковых геодезических измерений	0.1	Закрепление отсутствует
341	614291.10	1348457.15	Метод спутниковых геодезических измерений	0.1	Закрепление отсутствует
342	614290.46	1348456.72	Метод спутниковых геодезических измерений	0.1	Закрепление отсутствует
343	614290.02	1348456.07	Метод спутниковых геодезических измерений	0.1	Закрепление отсутствует
344	614289.87	1348455.34	Метод спутниковых геодезических измерений	0.1	Закрепление отсутствует
345	614289.78	1348449.61	Метод спутниковых геодезических измерений	0.1	Закрепление отсутствует
346	614278.14	1348450.11	Метод спутниковых геодезических измерений	0.1	Закрепление отсутствует
347	614261.76	1348452.35	Метод спутниковых геодезических измерений	0.1	Закрепление отсутствует
348	614253.70	1348454.52	Метод спутниковых геодезических измерений	0.1	Закрепление отсутствует
349	614240.14	1348460.55	Метод спутниковых геодезических измерений	0.1	Закрепление отсутствует
350	614231.27	1348465.91	Метод спутниковых геодезических измерений	0.1	Закрепление отсутствует
351	614223.58	1348472.49	Метод спутниковых геодезических измерений	0.1	Закрепление отсутствует
352	614215.73	1348481.58	Метод спутниковых геодезических измерений	0.1	Закрепление отсутствует

353	614219.48	1348484.48	Метод спутниковых геодезических измерений	0.1	Закрепление отсутствует
354	614220.11	1348485.29	Метод спутниковых геодезических измерений	0.1	Закрепление отсутствует
355	614220.26	1348486.06	Метод спутниковых геодезических измерений	0.1	Закрепление отсутствует
356	614220.11	1348486.83	Метод спутниковых геодезических измерений	0.1	Закрепление отсутствует
357	614219.67	1348487.47	Метод спутниковых геодезических измерений	0.1	Закрепление отсутствует
358	614219.03	1348487.91	Метод спутниковых геодезических измерений	0.1	Закрепление отсутствует
359	614218.26	1348488.06	Метод спутниковых геодезических измерений	0.1	Закрепление отсутствует
360	614217.49	1348487.91	Метод спутниковых геодезических измерений	0.1	Закрепление отсутствует
361	614217.04	1348487.64	Метод спутниковых геодезических измерений	0.1	Закрепление отсутствует
362	614213.44	1348484.87	Метод спутниковых геодезических измерений	0.1	Закрепление отсутствует
363	614205.75	1348498.62	Метод спутниковых геодезических измерений	0.1	Закрепление отсутствует
364	614203.49	1348503.68	Метод спутниковых геодезических измерений	0.1	Закрепление отсутствует
365	614200.26	1348515.62	Метод спутниковых геодезических измерений	0.1	Закрепление отсутствует
366	614198.83	1348523.60	Метод спутниковых геодезических измерений	0.1	Закрепление отсутствует

367	614198.74	1348546.03	Метод спутниковых геодезических измерений	0.1	Закрепление отсутствует
368	614200.69	1348557.90	Метод спутниковых геодезических измерений	0.1	Закрепление отсутствует
369	614204.58	1348557.19	Метод спутниковых геодезических измерений	0.1	Закрепление отсутствует
370	614205.71	1348557.31	Метод спутниковых геодезических измерений	0.1	Закрепление отсутствует
371	614206.35	1348557.75	Метод спутниковых геодезических измерений	0.1	Закрепление отсутствует
372	614206.79	1348558.39	Метод спутниковых геодезических измерений	0.1	Закрепление отсутствует
373	614206.94	1348559.16	Метод спутниковых геодезических измерений	0.1	Закрепление отсутствует
374	614206.79	1348559.92	Метод спутниковых геодезических измерений	0.1	Закрепление отсутствует
375	614206.35	1348560.57	Метод спутниковых геодезических измерений	0.1	Закрепление отсутствует
376	614205.71	1348561.00	Метод спутниковых геодезических измерений	0.1	Закрепление отсутствует
377	614201.35	1348561.85	Метод спутниковых геодезических измерений	0.1	Закрепление отсутствует
378	614206.62	1348593.18	Метод спутниковых геодезических измерений	0.1	Закрепление отсутствует
379	614207.16	1348599.02	Метод спутниковых геодезических измерений	0.1	Закрепление отсутствует
380	614209.40	1348598.90	Метод спутниковых геодезических измерений	0.1	Закрепление отсутствует

381	614210.31	1348599.12	Метод спутниковых геодезических измерений	0.1	Закрепление отсутствует
382	614213.25	1348600.63	Метод спутниковых геодезических измерений	0.1	Закрепление отсутствует
383	614213.75	1348601.00	Метод спутниковых геодезических измерений	0.1	Закрепление отсутствует
384	614214.19	1348601.64	Метод спутниковых геодезических измерений	0.1	Закрепление отсутствует
385	614214.34	1348602.41	Метод спутниковых геодезических измерений	0.1	Закрепление отсутствует
386	614214.19	1348603.17	Метод спутниковых геодезических измерений	0.1	Закрепление отсутствует
387	614213.75	1348603.82	Метод спутниковых геодезических измерений	0.1	Закрепление отсутствует
388	614213.11	1348604.26	Метод спутниковых геодезических измерений	0.1	Закрепление отсутствует
389	614212.34	1348604.40	Метод спутниковых геодезических измерений	0.1	Закрепление отсутствует
390	614211.57	1348604.26	Метод спутниковых геодезических измерений	0.1	Закрепление отсутствует
391	614208.97	1348602.93	Метод спутниковых геодезических измерений	0.1	Закрепление отсутствует
392	614207.40	1348603.01	Метод спутниковых геодезических измерений	0.1	Закрепление отсутствует
393	614207.68	1348614.17	Метод спутниковых геодезических измерений	0.1	Закрепление отсутствует
394	614206.68	1348622.60	Метод спутниковых геодезических измерений	0.1	Закрепление отсутствует

395	614202.69	1348641.69	Метод спутниковых геодезических измерений	0.1	Закрепление отсутствует
396	614197.68	1348655.43	Метод спутниковых геодезических измерений	0.1	Закрепление отсутствует
397	614203.28	1348657.55	Метод спутниковых геодезических измерений	0.1	Закрепление отсутствует
398	614203.98	1348658.02	Метод спутниковых геодезических измерений	0.1	Закрепление отсутствует
399	614204.42	1348658.66	Метод спутниковых геодезических измерений	0.1	Закрепление отсутствует
400	614204.57	1348659.43	Метод спутниковых геодезических измерений	0.1	Закрепление отсутствует
401	614204.42	1348660.19	Метод спутниковых геодезических измерений	0.1	Закрепление отсутствует
402	614203.98	1348660.84	Метод спутниковых геодезических измерений	0.1	Закрепление отсутствует
403	614203.34	1348661.27	Метод спутниковых геодезических измерений	0.1	Закрепление отсутствует
404	614202.57	1348661.42	Метод спутниковых геодезических измерений	0.1	Закрепление отсутствует
405	614201.86	1348661.30	Метод спутниковых геодезических измерений	0.1	Закрепление отсутствует
406	614196.28	1348659.17	Метод спутниковых геодезических измерений	0.1	Закрепление отсутствует
407	614186.99	1348683.09	Метод спутниковых геодезических измерений	0.1	Закрепление отсутствует
408	614193.46	1348686.56	Метод спутниковых геодезических измерений	0.1	Закрепление отсутствует

409	614209.96	1348695.90	Метод спутниковых геодезических измерений	0.1	Закрепление отсутствует
410	614234.61	1348709.44	Метод спутниковых геодезических измерений	0.1	Закрепление отсутствует
411	614256.74	1348719.13	Метод спутниковых геодезических измерений	0.1	Закрепление отсутствует
412	614262.77	1348721.81	Метод спутниковых геодезических измерений	0.1	Закрепление отсутствует
413	614267.46	1348723.89	Метод спутниковых геодезических измерений	0.1	Закрепление отсутствует
414	614269.38	1348718.82	Метод спутниковых геодезических измерений	0.1	Закрепление отсутствует
415	614269.82	1348718.18	Метод спутниковых геодезических измерений	0.1	Закрепление отсутствует
416	614270.46	1348717.74	Метод спутниковых геодезических измерений	0.1	Закрепление отсутствует
417	614271.23	1348717.59	Метод спутниковых геодезических измерений	0.1	Закрепление отсутствует
418	614275.08	1348718.64	Метод спутниковых геодезических измерений	0.1	Закрепление отсутствует
419	614277.14	1348713.61	Метод спутниковых геодезических измерений	0.1	Закрепление отсутствует
420	614283.17	1348697.08	Метод спутниковых геодезических измерений	0.1	Закрепление отсутствует
421	614279.65	1348695.01	Метод спутниковых геодезических измерений	0.1	Закрепление отсутствует
422	614279.25	1348694.70	Метод спутниковых геодезических измерений	0.1	Закрепление отсутствует

423	614278.81	1348694.06	Метод спутниковых геодезических измерений	0.1	Закрепление отсутствует
424	614278.66	1348693.29	Метод спутниковых геодезических измерений	0.1	Закрепление отсутствует
425	614278.81	1348692.52	Метод спутниковых геодезических измерений	0.1	Закрепление отсутствует
426	614279.25	1348691.88	Метод спутниковых геодезических измерений	0.1	Закрепление отсутствует
427	614279.89	1348691.44	Метод спутниковых геодезических измерений	0.1	Закрепление отсутствует
428	614280.66	1348691.29	Метод спутниковых геодезических измерений	0.1	Закрепление отсутствует
429	614281.67	1348691.57	Метод спутниковых геодезических измерений	0.1	Закрепление отсутствует
430	614284.56	1348693.27	Метод спутниковых геодезических измерений	0.1	Закрепление отсутствует
431	614286.30	1348688.51	Метод спутниковых геодезических измерений	0.1	Закрепление отсутствует
432	614304.68	1348636.86	Метод спутниковых геодезических измерений	0.1	Закрепление отсутствует
433	614305.22	1348635.22	Метод спутниковых геодезических измерений	0.1	Закрепление отсутствует
434	614301.03	1348633.82	Метод спутниковых геодезических измерений	0.1	Закрепление отсутствует
435	614300.39	1348633.38	Метод спутниковых геодезических измерений	0.1	Закрепление отсутствует
436	614299.95	1348632.74	Метод спутниковых геодезических измерений	0.1	Закрепление отсутствует

437	614299.80	1348631.97	Метод спутниковых геодезических измерений	0.1	Закрепление отсутствует
438	614299.95	1348631.21	Метод спутниковых геодезических измерений	0.1	Закрепление отсутствует
439	614300.39	1348630.56	Метод спутниковых геодезических измерений	0.1	Закрепление отсутствует
440	614301.03	1348630.13	Метод спутниковых геодезических измерений	0.1	Закрепление отсутствует
441	614301.80	1348629.98	Метод спутниковых геодезических измерений	0.1	Закрепление отсутствует
442	614302.43	1348630.08	Метод спутниковых геодезических измерений	0.1	Закрепление отсутствует
443	614306.45	1348631.42	Метод спутниковых геодезических измерений	0.1	Закрепление отсутствует
444	614316.61	1348599.32	Метод спутниковых геодезических измерений	0.1	Закрепление отсутствует
445	614307.53	1348598.23	Метод спутниковых геодезических измерений	0.1	Закрепление отсутствует
446	614299.63	1348595.91	Метод спутниковых геодезических измерений	0.1	Закрепление отсутствует
447	614287.05	1348587.22	Метод спутниковых геодезических измерений	0.1	Закрепление отсутствует
448	614286.48	1348586.63	Метод спутниковых геодезических измерений	0.1	Закрепление отсутствует
449	614285.43	1348584.94	Метод спутниковых геодезических измерений	0.1	Закрепление отсутствует
450	614285.13	1348583.89	Метод спутниковых геодезических измерений	0.1	Закрепление отсутствует

451	614285.13	1348565.67	Метод спутниковых геодезических измерений	0.1	Закрепление отсутствует
452	614281.64	1348565.58	Метод спутниковых геодезических измерений	0.1	Закрепление отсутствует
453	614280.92	1348565.43	Метод спутниковых геодезических измерений	0.1	Закрепление отсутствует
454	614280.28	1348565.00	Метод спутниковых геодезических измерений	0.1	Закрепление отсутствует
455	614279.84	1348564.35	Метод спутниковых геодезических измерений	0.1	Закрепление отсутствует
456	614279.69	1348563.59	Метод спутниковых геодезических измерений	0.1	Закрепление отсутствует
457	614279.84	1348562.82	Метод спутниковых геодезических измерений	0.1	Закрепление отсутствует
458	614280.28	1348562.18	Метод спутниковых геодезических измерений	0.1	Закрепление отсутствует
459	614280.92	1348561.74	Метод спутниковых геодезических измерений	0.1	Закрепление отсутствует
460	614281.74	1348561.59	Метод спутниковых геодезических измерений	0.1	Закрепление отсутствует
461	614285.13	1348561.67	Метод спутниковых геодезических измерений	0.1	Закрепление отсутствует
462	614285.19	1348553.93	Метод спутниковых геодезических измерений	0.1	Закрепление отсутствует
463	614287.13	1348546.33	Метод спутниковых геодезических измерений	0.1	Закрепление отсутствует
464	614287.60	1348545.46	Метод спутниковых геодезических измерений	0.1	Закрепление отсутствует

465	614293.51	1348539.09	Метод спутниковых геодезических измерений	0.1	Закрепление отсутствует
466	614298.52	1348535.37	Метод спутниковых геодезических измерений	0.1	Закрепление отсутствует
467	614297.45	1348533.99	Метод спутниковых геодезических измерений	0.1	Закрепление отсутствует
468	614297.18	1348533.53	Метод спутниковых геодезических измерений	0.1	Закрепление отсутствует
469	614297.03	1348532.76	Метод спутниковых геодезических измерений	0.1	Закрепление отсутствует
470	614297.18	1348531.99	Метод спутниковых геодезических измерений	0.1	Закрепление отсутствует
471	614297.62	1348531.35	Метод спутниковых геодезических измерений	0.1	Закрепление отсутствует
472	614298.26	1348530.91	Метод спутниковых геодезических измерений	0.1	Закрепление отсутствует
473	614299.03	1348530.76	Метод спутниковых геодезических измерений	0.1	Закрепление отсутствует
474	614299.80	1348530.91	Метод спутниковых геодезических измерений	0.1	Закрепление отсутствует
475	614300.44	1348531.35	Метод спутниковых геодезических измерений	0.1	Закрепление отсутствует
476	614302.29	1348533.70	Метод спутниковых геодезических измерений	0.1	Закрепление отсутствует
477	614303.03	1348534.15	Метод спутниковых геодезических измерений	0.1	Закрепление отсутствует
478	614303.47	1348534.80	Метод спутниковых геодезических измерений	0.1	Закрепление отсутствует

479	614303.62	1348535.56	Метод спутниковых геодезических измерений	0.1	Закрепление отсутствует
480	614303.47	1348536.33	Метод спутниковых геодезических измерений	0.1	Закрепление отсутствует
481	614303.03	1348536.97	Метод спутниковых геодезических измерений	0.1	Закрепление отсутствует
482	614302.57	1348537.35	Метод спутниковых геодезических измерений	0.1	Закрепление отсутствует
483	614296.26	1348542.00	Метод спутниковых геодезических измерений	0.1	Закрепление отсутствует
484	614290.88	1348547.81	Метод спутниковых геодезических измерений	0.1	Закрепление отсутствует
485	614289.14	1348554.68	Метод спутниковых геодезических измерений	0.1	Закрепление отсутствует
486	614289.14	1348563.73	Метод спутниковых геодезических измерений	0.1	Закрепление отсутствует
487	614289.14	1348583.32	Метод спутниковых геодезических измерений	0.1	Закрепление отсутствует
488	614289.67	1348584.16	Метод спутниковых геодезических измерений	0.1	Закрепление отсутствует
489	614301.63	1348592.43	Метод спутниковых геодезических измерений	0.1	Закрепление отсутствует
490	614308.17	1348594.27	Метод спутниковых геодезических измерений	0.1	Закрепление отсутствует
491	614319.96	1348595.77	Метод спутниковых геодезических измерений	0.1	Закрепление отсутствует
492	614329.67	1348599.50	Метод спутниковых геодезических измерений	0.1	Закрепление отсутствует

493	614337.01	1348593.58	Метод спутниковых геодезических измерений	0.1	Закрепление отсутствует
494	614343.25	1348586.74	Метод спутниковых геодезических измерений	0.1	Закрепление отсутствует
495	614345.29	1348583.13	Метод спутниковых геодезических измерений	0.1	Закрепление отсутствует
496	614349.43	1348575.53	Метод спутниковых геодезических измерений	0.1	Закрепление отсутствует
497	614350.53	1348567.78	Метод спутниковых геодезических измерений	0.1	Закрепление отсутствует
498	614349.87	1348560.90	Метод спутниковых геодезических измерений	0.1	Закрепление отсутствует
499	614345.60	1348551.87	Метод спутниковых геодезических измерений	0.1	Закрепление отсутствует
500	614336.78	1348539.27	Метод спутниковых геодезических измерений	0.1	Закрепление отсутствует
501	614333.19	1348535.67	Метод спутниковых геодезических измерений	0.1	Закрепление отсутствует
502	614332.76	1348535.03	Метод спутниковых геодезических измерений	0.1	Закрепление отсутствует
503	614332.61	1348534.26	Метод спутниковых геодезических измерений	0.1	Закрепление отсутствует
504	614332.76	1348533.49	Метод спутниковых геодезических измерений	0.1	Закрепление отсутствует
505	614333.20	1348532.85	Метод спутниковых геодезических измерений	0.1	Закрепление отсутствует
506	614333.85	1348532.41	Метод спутниковых геодезических измерений	0.1	Закрепление отсутствует

507	614334.62	1348532.26	Метод спутниковых геодезических измерений	0.1	Закрепление отсутствует
508	614335.39	1348532.41	Метод спутниковых геодезических измерений	0.1	Закрепление отсутствует
509	614335.82	1348532.70	Метод спутниковых геодезических измерений	0.1	Закрепление отсутствует
510	614337.56	1348531.30	Метод спутниковых геодезических измерений	0.1	Закрепление отсутствует
511	614338.33	1348531.15	Метод спутниковых геодезических измерений	0.1	Закрепление отсутствует
512	614339.10	1348531.30	Метод спутниковых геодезических измерений	0.1	Закрепление отсутствует
513	614339.74	1348531.74	Метод спутниковых геодезических измерений	0.1	Закрепление отсутствует
514	614340.18	1348532.38	Метод спутниковых геодезических измерений	0.1	Закрепление отсутствует
515	614340.33	1348533.15	Метод спутниковых геодезических измерений	0.1	Закрепление отсутствует
516	614340.18	1348533.91	Метод спутниковых геодезических измерений	0.1	Закрепление отсутствует
517	614339.74	1348534.56	Метод спутниковых геодезических измерений	0.1	Закрепление отсутствует
518	614338.68	1348535.51	Метод спутниковых геодезических измерений	0.1	Закрепление отсутствует
519	614339.96	1348536.83	Метод спутниковых геодезических измерений	0.1	Закрепление отсутствует
520	614347.99	1348548.32	Метод спутниковых геодезических измерений	0.1	Закрепление отсутствует

521	614351.92	1348546.39	Метод спутниковых геодезических измерений	0.1	Закрепление отсутствует
522	614352.69	1348546.25	Метод спутниковых геодезических измерений	0.1	Закрепление отсутствует
523	614353.46	1348546.39	Метод спутниковых геодезических измерений	0.1	Закрепление отсутствует
524	614354.10	1348546.83	Метод спутниковых геодезических измерений	0.1	Закрепление отсутствует
525	614354.54	1348547.48	Метод спутниковых геодезических измерений	0.1	Закрепление отсутствует
526	614354.69	1348548.24	Метод спутниковых геодезических измерений	0.1	Закрепление отсутствует
527	614354.54	1348549.01	Метод спутниковых геодезических измерений	0.1	Закрепление отсутствует
528	614354.10	1348549.65	Метод спутниковых геодезических измерений	0.1	Закрепление отсутствует
529	614353.57	1348550.04	Метод спутниковых геодезических измерений	0.1	Закрепление отсутствует
530	614349.98	1348551.80	Метод спутниковых геодезических измерений	0.1	Закрепление отсутствует
531	614353.82	1348560.17	Метод спутниковых геодезических измерений	0.1	Закрепление отсутствует
532	614354.52	1348568.11	Метод спутниковых геодезических измерений	0.1	Закрепление отсутствует
533	614353.34	1348576.45	Метод спутниковых геодезических измерений	0.1	Закрепление отсутствует
534	614353.12	1348577.12	Метод спутниковых геодезических измерений	0.1	Закрепление отсутствует

535	614349.75	1348583.30	Метод спутниковых геодезических измерений	0.1	Закрепление отсутствует
536	614351.87	1348584.56	Метод спутниковых геодезических измерений	0.1	Закрепление отсутствует
537	614352.31	1348585.20	Метод спутниковых геодезических измерений	0.1	Закрепление отсутствует
538	614352.46	1348585.97	Метод спутниковых геодезических измерений	0.1	Закрепление отсутствует
539	614352.31	1348586.73	Метод спутниковых геодезических измерений	0.1	Закрепление отсутствует
540	614351.87	1348587.38	Метод спутниковых геодезических измерений	0.1	Закрепление отсутствует
541	614351.23	1348587.81	Метод спутниковых геодезических измерений	0.1	Закрепление отсутствует
542	614350.46	1348587.96	Метод спутниковых геодезических измерений	0.1	Закрепление отсутствует
543	614349.69	1348587.81	Метод спутниковых геодезических измерений	0.1	Закрепление отсутствует
544	614347.81	1348586.80	Метод спутниковых геодезических измерений	0.1	Закрепление отсутствует
545	614346.36	1348589.27	Метод спутниковых геодезических измерений	0.1	Закрепление отсутствует
546	614339.64	1348596.60	Метод спутниковых геодезических измерений	0.1	Закрепление отсутствует
547	614331.29	1348603.33	Метод спутниковых геодезических измерений	0.1	Закрепление отсутствует
548	614330.80	1348603.62	Метод спутниковых геодезических измерений	0.1	Закрепление отсутствует

549	614330.03	1348603.77	Метод спутниковых геодезических измерений	0.1	Закрепление отсутствует
550	614329.31	1348603.64	Метод спутниковых геодезических измерений	0.1	Закрепление отсутствует
551	614320.51	1348600.26	Метод спутниковых геодезических измерений	0.1	Закрепление отсутствует
552	614309.65	1348634.56	Метод спутниковых геодезических измерений	0.1	Закрепление отсутствует
553	614309.08	1348636.29	Метод спутниковых геодезических измерений	0.1	Закрепление отсутствует
554	614317.44	1348639.25	Метод спутниковых геодезических измерений	0.1	Закрепление отсутствует
555	614318.08	1348639.69	Метод спутниковых геодезических измерений	0.1	Закрепление отсутствует
556	614318.52	1348640.33	Метод спутниковых геодезических измерений	0.1	Закрепление отсутствует
557	614318.67	1348641.10	Метод спутниковых геодезических измерений	0.1	Закрепление отсутствует
558	614318.52	1348641.86	Метод спутниковых геодезических измерений	0.1	Закрепление отсутствует
559	614318.08	1348642.51	Метод спутниковых геодезических измерений	0.1	Закрепление отсутствует
560	614317.44	1348642.94	Метод спутниковых геодезических измерений	0.1	Закрепление отсутствует
561	614316.67	1348643.09	Метод спутниковых геодезических измерений	0.1	Закрепление отсутствует
562	614316.00	1348642.99	Метод спутниковых геодезических измерений	0.1	Закрепление отсутствует

563	614307.78	1348640.07	Метод спутниковых геодезических измерений	0.1	Закрепление отсутствует
564	614290.74	1348687.97	Метод спутниковых геодезических измерений	0.1	Закрепление отсутствует
565	614299.83	1348691.23	Метод спутниковых геодезических измерений	0.1	Закрепление отсутствует
566	614300.57	1348691.70	Метод спутниковых геодезических измерений	0.1	Закрепление отсутствует
567	614301.01	1348692.34	Метод спутниковых геодезических измерений	0.1	Закрепление отсутствует
568	614301.16	1348693.11	Метод спутниковых геодезических измерений	0.1	Закрепление отсутствует
569	614301.01	1348693.88	Метод спутниковых геодезических измерений	0.1	Закрепление отсутствует
570	614300.57	1348694.52	Метод спутниковых геодезических измерений	0.1	Закрепление отсутствует
571	614299.93	1348694.96	Метод спутниковых геодезических измерений	0.1	Закрепление отсутствует
572	614299.16	1348695.10	Метод спутниковых геодезических измерений	0.1	Закрепление отсутствует
573	614298.49	1348694.99	Метод спутниковых геодезических измерений	0.1	Закрепление отсутствует
574	614289.39	1348691.73	Метод спутниковых геодезических измерений	0.1	Закрепление отсутствует
575	614287.51	1348696.89	Метод спутниковых геодезических измерений	0.1	Закрепление отсутствует
576	614281.56	1348713.19	Метод спутниковых геодезических измерений	0.1	Закрепление отсутствует

577	614290.47	1348716.68	Метод спутниковых геодезических измерений	0.1	Закрепление отсутствует
578	614291.15	1348717.13	Метод спутниковых геодезических измерений	0.1	Закрепление отсутствует
579	614291.59	1348717.77	Метод спутниковых геодезических измерений	0.1	Закрепление отсутствует
580	614291.74	1348718.54	Метод спутниковых геодезических измерений	0.1	Закрепление отсутствует
581	614291.59	1348719.31	Метод спутниковых геодезических измерений	0.1	Закрепление отсутствует
582	614291.15	1348719.95	Метод спутниковых геодезических измерений	0.1	Закрепление отсутствует
583	614290.51	1348720.39	Метод спутниковых геодезических измерений	0.1	Закрепление отсутствует
584	614289.74	1348720.54	Метод спутниковых геодезических измерений	0.1	Закрепление отсутствует
585	614289.01	1348720.41	Метод спутниковых геодезических измерений	0.1	Закрепление отсутствует
586	614280.11	1348716.92	Метод спутниковых геодезических измерений	0.1	Закрепление отсутствует
587	614278.09	1348721.87	Метод спутниковых геодезических измерений	0.1	Закрепление отсутствует
588	614270.60	1348739.25	Метод спутниковых геодезических измерений	0.1	Закрепление отсутствует
589	614280.11	1348743.63	Метод спутниковых геодезических измерений	0.1	Закрепление отсутствует
590	614280.68	1348744.03	Метод спутниковых геодезических измерений	0.1	Закрепление отсутствует

591	614281.12	1348744.67	Метод спутниковых геодезических измерений	0.1	Закрепление отсутствует
592	614281.27	1348745.44	Метод спутниковых геодезических измерений	0.1	Закрепление отсутствует
593	614281.12	1348746.21	Метод спутниковых геодезических измерений	0.1	Закрепление отсутствует
594	614280.68	1348746.85	Метод спутниковых геодезических измерений	0.1	Закрепление отсутствует
595	614280.04	1348747.29	Метод спутниковых геодезических измерений	0.1	Закрепление отсутствует
596	614279.27	1348747.44	Метод спутниковых геодезических измерений	0.1	Закрепление отсутствует
597	614278.50	1348747.29	Метод спутниковых геодезических измерений	0.1	Закрепление отсутствует
598	614269.07	1348742.95	Метод спутниковых геодезических измерений	0.1	Закрепление отсутствует
599	614262.81	1348758.67	Метод спутниковых геодезических измерений	0.1	Закрепление отсутствует
600	614252.35	1348783.36	Метод спутниковых геодезических измерений	0.1	Закрепление отсутствует
601	614240.89	1348808.25	Метод спутниковых геодезических измерений	0.1	Закрепление отсутствует
602	614253.42	1348815.41	Метод спутниковых геодезических измерений	0.1	Закрепление отсутствует
603	614299.88	1348834.63	Метод спутниковых геодезических измерений	0.1	Закрепление отсутствует
604	614325.40	1348840.19	Метод спутниковых геодезических измерений	0.1	Закрепление отсутствует

239	614339.76	1348842.52	Метод спутниковых геодезических измерений	0.1	Закрепление отсутствует
605	614237.29	1348806.49	Метод спутниковых геодезических измерений	0.1	Закрепление отсутствует
606	614248.70	1348781.71	Метод спутниковых геодезических измерений	0.1	Закрепление отсутствует
607	614259.10	1348757.16	Метод спутниковых геодезических измерений	0.1	Закрепление отсутствует
608	614266.15	1348739.46	Метод спутниковых геодезических измерений	0.1	Закрепление отсутствует
609	614273.52	1348722.35	Метод спутниковых геодезических измерений	0.1	Закрепление отсутствует
610	614272.44	1348722.03	Метод спутниковых геодезических измерений	0.1	Закрепление отсутствует
611	614270.43	1348727.33	Метод спутниковых геодезических измерений	0.1	Закрепление отсутствует
612	614269.99	1348727.98	Метод спутниковых геодезических измерений	0.1	Закрепление отсутствует
613	614269.35	1348728.42	Метод спутниковых геодезических измерений	0.1	Закрепление отсутствует
614	614268.58	1348728.56	Метод спутниковых геодезических измерений	0.1	Закрепление отсутствует
615	614267.77	1348728.40	Метод спутниковых геодезических измерений	0.1	Закрепление отсутствует
616	614263.02	1348726.30	Метод спутниковых геодезических измерений	0.1	Закрепление отсутствует
617	614261.80	1348729.20	Метод спутниковых геодезических измерений	0.1	Закрепление отсутствует

618	614261.37	1348729.83	Метод спутниковых геодезических измерений	0.1	Закрепление отсутствует
619	614260.73	1348730.27	Метод спутниковых геодезических измерений	0.1	Закрепление отсутствует
620	614259.96	1348730.42	Метод спутниковых геодезических измерений	0.1	Закрепление отсутствует
621	614259.19	1348730.27	Метод спутниковых геодезических измерений	0.1	Закрепление отсутствует
622	614258.55	1348729.83	Метод спутниковых геодезических измерений	0.1	Закрепление отсутствует
623	614258.11	1348729.19	Метод спутниковых геодезических измерений	0.1	Закрепление отсутствует
624	614257.96	1348728.42	Метод спутниковых геодезических измерений	0.1	Закрепление отсутствует
625	614258.11	1348727.66	Метод спутниковых геодезических измерений	0.1	Закрепление отсутствует
626	614259.36	1348724.67	Метод спутниковых геодезических измерений	0.1	Закрепление отсутствует
627	614255.12	1348722.80	Метод спутниковых геодезических измерений	0.1	Закрепление отсутствует
628	614234.62	1348713.81	Метод спутниковых геодезических измерений	0.1	Закрепление отсутствует
629	614233.18	1348716.52	Метод спутниковых геодезических измерений	0.1	Закрепление отсутствует
630	614232.83	1348716.99	Метод спутниковых геодезических измерений	0.1	Закрепление отсутствует
631	614232.19	1348717.43	Метод спутниковых геодезических измерений	0.1	Закрепление отсутствует

632	614231.42	1348717.58	Метод спутниковых геодезических измерений	0.1	Закрепление отсутствует
633	614230.65	1348717.43	Метод спутниковых геодезических измерений	0.1	Закрепление отсутствует
634	614230.01	1348716.99	Метод спутниковых геодезических измерений	0.1	Закрепление отсутствует
635	614229.57	1348716.35	Метод спутниковых геодезических измерений	0.1	Закрепление отсутствует
636	614229.42	1348715.58	Метод спутниковых геодезических измерений	0.1	Закрепление отсутствует
637	614229.66	1348714.64	Метод спутниковых геодезических измерений	0.1	Закрепление отсутствует
638	614231.04	1348712.04	Метод спутниковых геодезических измерений	0.1	Закрепление отсутствует
639	614209.73	1348700.34	Метод спутниковых геодезических измерений	0.1	Закрепление отсутствует
640	614208.17	1348703.02	Метод спутниковых геодезических измерений	0.1	Закрепление отсутствует
641	614207.85	1348703.43	Метод спутниковых геодезических измерений	0.1	Закрепление отсутствует
642	614207.21	1348703.87	Метод спутниковых геодезических измерений	0.1	Закрепление отсутствует
643	614206.44	1348704.01	Метод спутниковых геодезических измерений	0.1	Закрепление отсутствует
644	614205.67	1348703.87	Метод спутниковых геодезических измерений	0.1	Закрепление отсутствует
645	614205.03	1348703.43	Метод спутниковых геодезических измерений	0.1	Закрепление отсутствует

646	614204.59	1348702.78	Метод спутниковых геодезических измерений	0.1	Закрепление отсутствует
647	614204.44	1348702.02	Метод спутниковых геодезических измерений	0.1	Закрепление отсутствует
648	614204.71	1348701.01	Метод спутниковых геодезических измерений	0.1	Закрепление отсутствует
649	614206.24	1348698.40	Метод спутниковых геодезических измерений	0.1	Закрепление отсутствует
650	614191.49	1348690.05	Метод спутниковых геодезических измерений	0.1	Закрепление отсутствует
651	614185.55	1348686.86	Метод спутниковых геодезических измерений	0.1	Закрепление отсутствует
652	614184.49	1348689.64	Метод спутниковых геодезических измерений	0.1	Закрепление отсутствует
653	614181.56	1348695.97	Метод спутниковых геодезических измерений	0.1	Закрепление отсутствует
654	614174.30	1348710.72	Метод спутниковых геодезических измерений	0.1	Закрепление отсутствует
655	614170.00	1348718.90	Метод спутниковых геодезических измерений	0.1	Закрепление отсутствует
656	614164.20	1348732.04	Метод спутниковых геодезических измерений	0.1	Закрепление отсутствует
657	614160.64	1348739.39	Метод спутниковых геодезических измерений	0.1	Закрепление отсутствует
658	614156.55	1348749.35	Метод спутниковых геодезических измерений	0.1	Закрепление отсутствует
659	614153.47	1348767.66	Метод спутниковых геодезических измерений	0.1	Закрепление отсутствует

660	614152.52	1348774.23	Метод спутниковых геодезических измерений	0.1	Закрепление отсутствует
661	614154.52	1348774.83	Метод спутниковых геодезических измерений	0.1	Закрепление отсутствует
662	614160.66	1348756.64	Метод спутниковых геодезических измерений	0.1	Закрепление отсутствует
663	614161.14	1348755.88	Метод спутниковых геодезических измерений	0.1	Закрепление отсутствует
664	614161.78	1348755.44	Метод спутниковых геодезических измерений	0.1	Закрепление отсутствует
665	614162.55	1348755.29	Метод спутниковых геодезических измерений	0.1	Закрепление отсутствует
666	614163.32	1348755.44	Метод спутниковых геодезических измерений	0.1	Закрепление отсутствует
667	614163.96	1348755.88	Метод спутниковых геодезических измерений	0.1	Закрепление отсутствует
668	614164.40	1348756.52	Метод спутниковых геодезических измерений	0.1	Закрепление отсутствует
669	614164.55	1348757.29	Метод спутниковых геодезических измерений	0.1	Закрепление отсутствует
670	614164.44	1348757.93	Метод спутниковых геодезических измерений	0.1	Закрепление отсутствует
671	614158.32	1348776.07	Метод спутниковых геодезических измерений	0.1	Закрепление отсутствует
672	614204.37	1348792.84	Метод спутниковых геодезических измерений	0.1	Закрепление отсутствует
673	614210.97	1348777.36	Метод спутниковых геодезических измерений	0.1	Закрепление отсутствует

674	614211.40	1348776.73	Метод спутниковых геодезических измерений	0.1	Закрепление отсутствует
675	614212.04	1348776.29	Метод спутниковых геодезических измерений	0.1	Закрепление отсутствует
676	614212.81	1348776.15	Метод спутниковых геодезических измерений	0.1	Закрепление отсутствует
677	614213.58	1348776.29	Метод спутниковых геодезических измерений	0.1	Закрепление отсутствует
678	614214.22	1348776.73	Метод спутниковых геодезических измерений	0.1	Закрепление отсутствует
679	614214.66	1348777.37	Метод спутниковых геодезических измерений	0.1	Закрепление отсутствует
680	614214.81	1348778.14	Метод спутниковых геодезических измерений	0.1	Закрепление отсутствует
681	614214.65	1348778.93	Метод спутниковых геодезических измерений	0.1	Закрепление отсутствует
682	614208.10	1348794.29	Метод спутниковых геодезических измерений	0.1	Закрепление отсутствует
605	614237.29	1348806.49	Метод спутниковых геодезических измерений	0.1	Закрепление отсутствует

3. Сведения о характерных точках части (частей) границы объекта

Обозначение характерных точек части границы	**Координаты, м**		**Метод определения координат характерной точки**	**Средняя квадратическая погрешность положения характерной точки (Mt), м**	**Описание обозначения точки на местности (при наличии)**
	X	**Y**			
1	**2**	**3**	**4**	**5**	**6**
-	-	-	-	-	-

Раздел 3

Сведения о местоположении измененных (уточненных) границ объекта

1. Система координат -

2. Сведения о характерных точках границ объекта

Обозначение характерных точек границ	Существующие координаты, м		Измененные (уточненные) координаты, м		Метод определения координат характерной точки	Средняя квадратическая погрешность положения характерной точки (Mt), м	Описание обозначения точки на местности (при наличии)
	X	Y	X	Y			
1	2	3	4	5	6	7	8
-	-	-	-	-	-	-	

3. Сведения о характерных точках части (частей) границы объекта

Обозначение характерных точек части границы	Существующие координаты, м		Измененные (уточненные) координаты, м		Метод определения координат характерной точки	Средняя квадратическая погрешность положения характерной точки (Mt), м	Описание обозначения точки на местности (при наличии)
	X	Y	X	Y			
1	2	3	4	5	6	7	8
-	-	-	-	-	-	-	

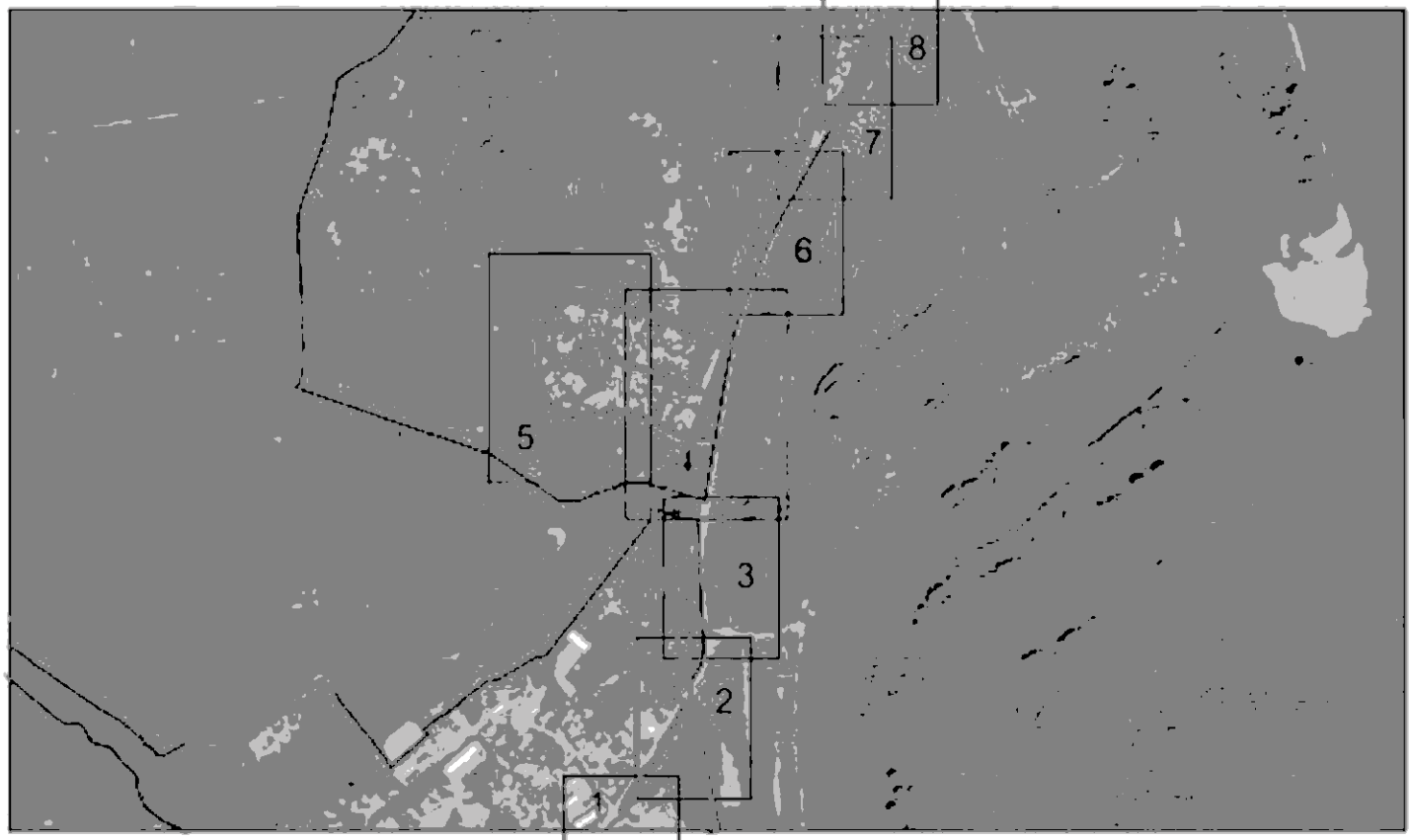

Используемые условные знаки и обозначения

Масштаб 1:4000

граница ЗОУИТ

42:04-4.81 граница населенного пункта д. Пугачи

кадастровый квартал

42:04:0000000:2218 -кадастровый номер сооружения газопровода

ось подземного газопровода

Система координат: МСК-42, зона 1

ось надземного газопровода

12.05.2026

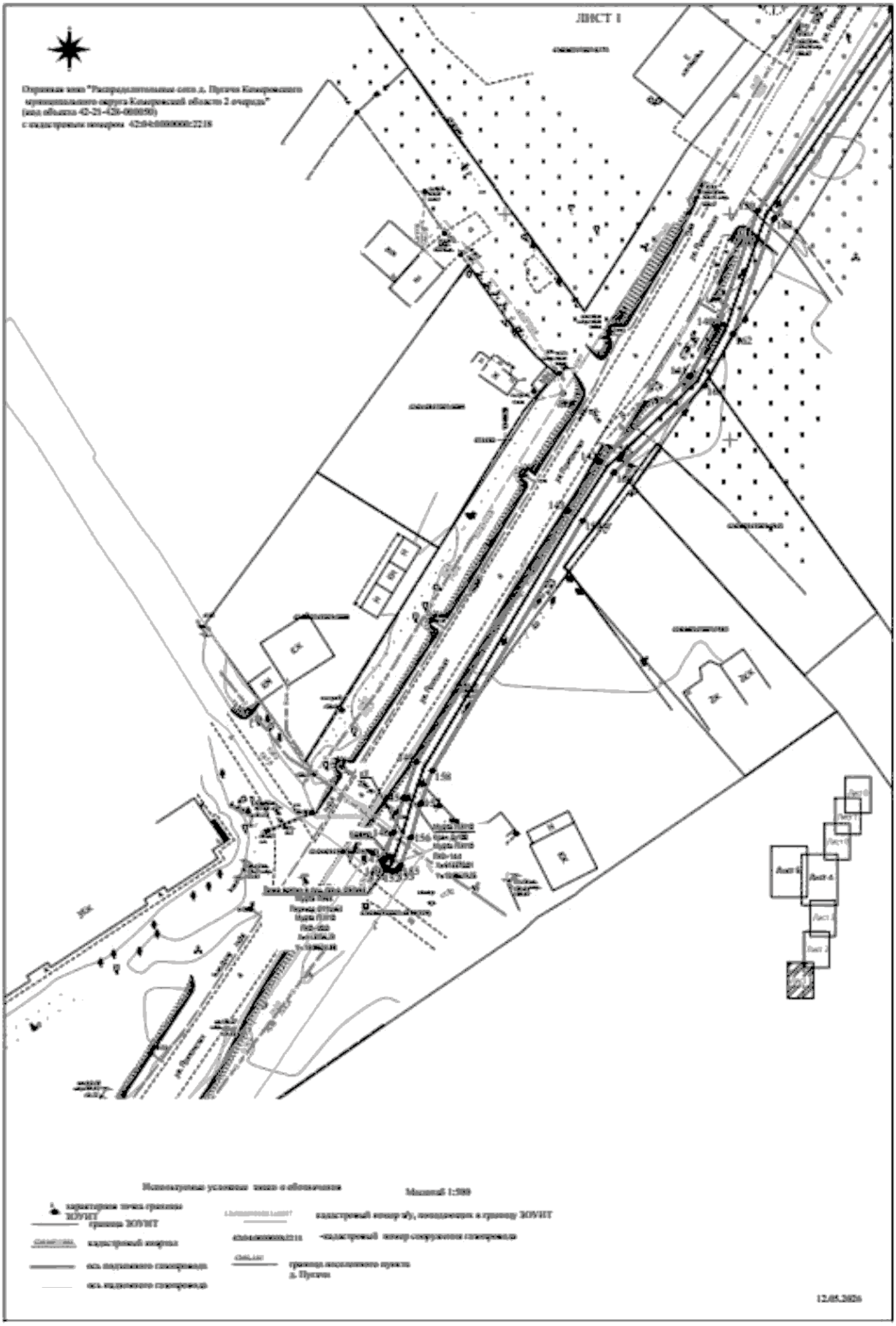
ЛИСТ 1
Охранная зона "Распределительные сети д. Пучки Кемеровского муниципального округа Кемеровской области 2 очередь"
(код объекта 42-23-426-000050)
с кадастровым номером 42:04:0000000:2218
Масштаб 1:500
12.05.2026

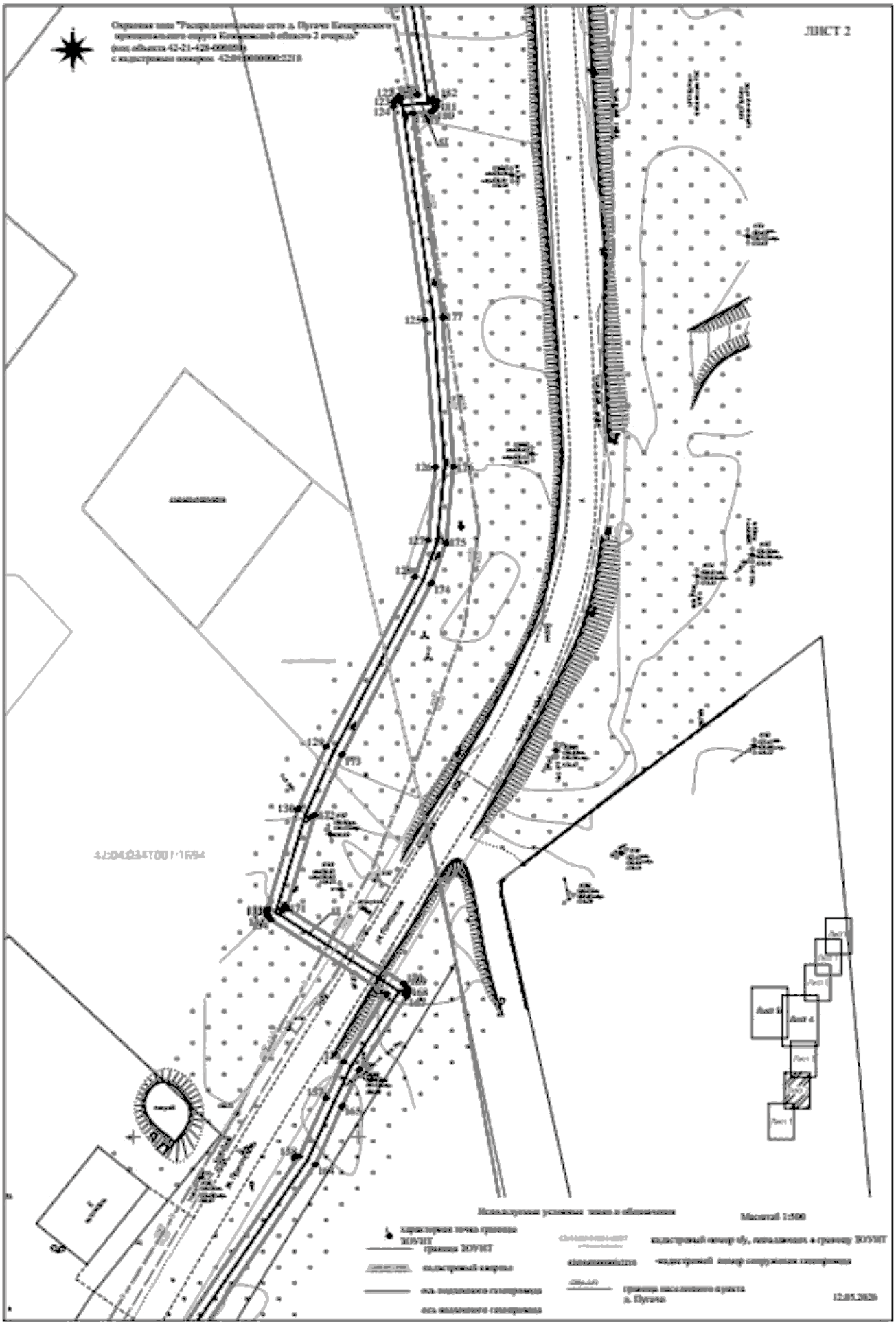
ЛИСТ 2
Масштаб 1:500
12.05.2026

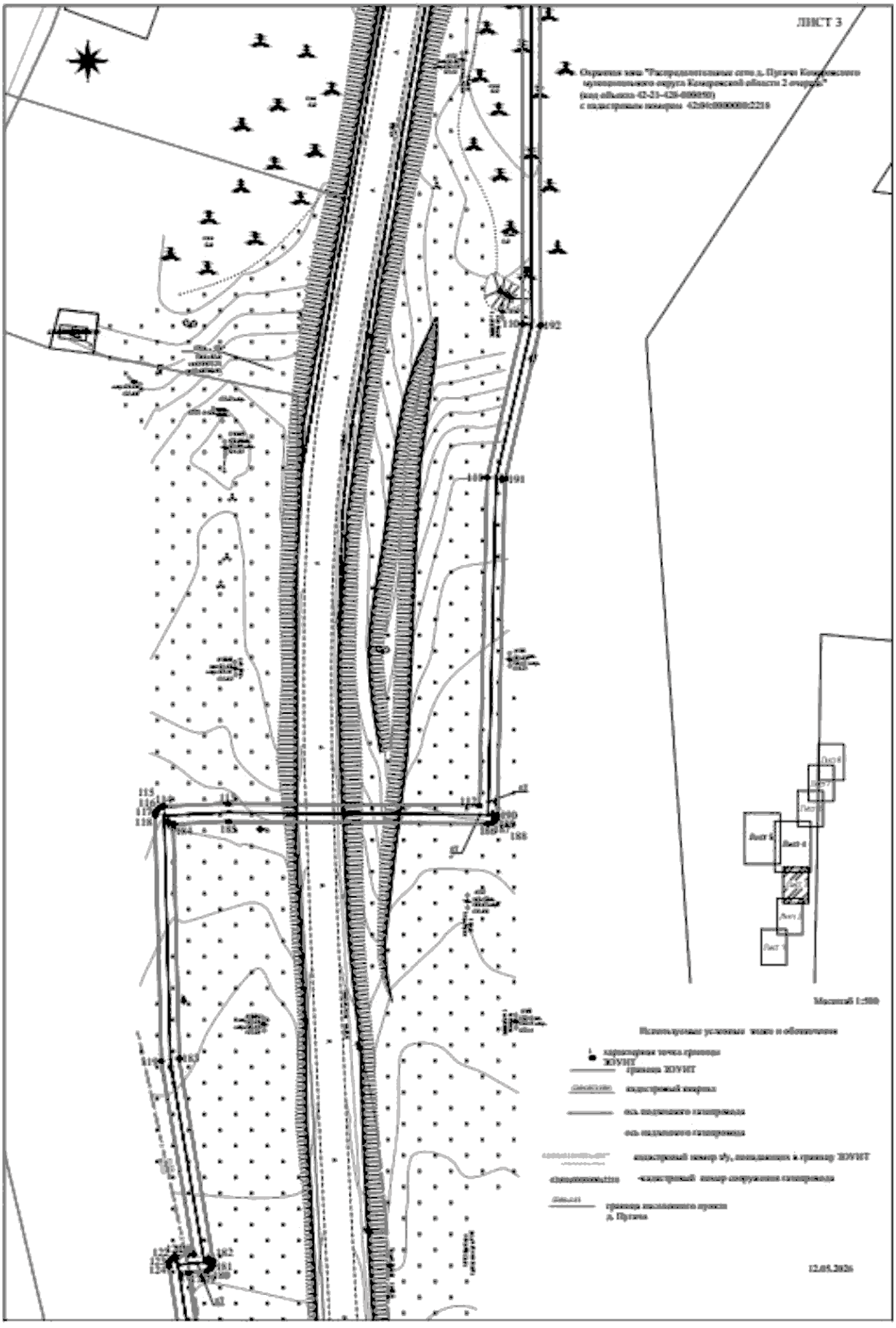
ЛИСТ 3
Масштаб 1:500
12.05.2026

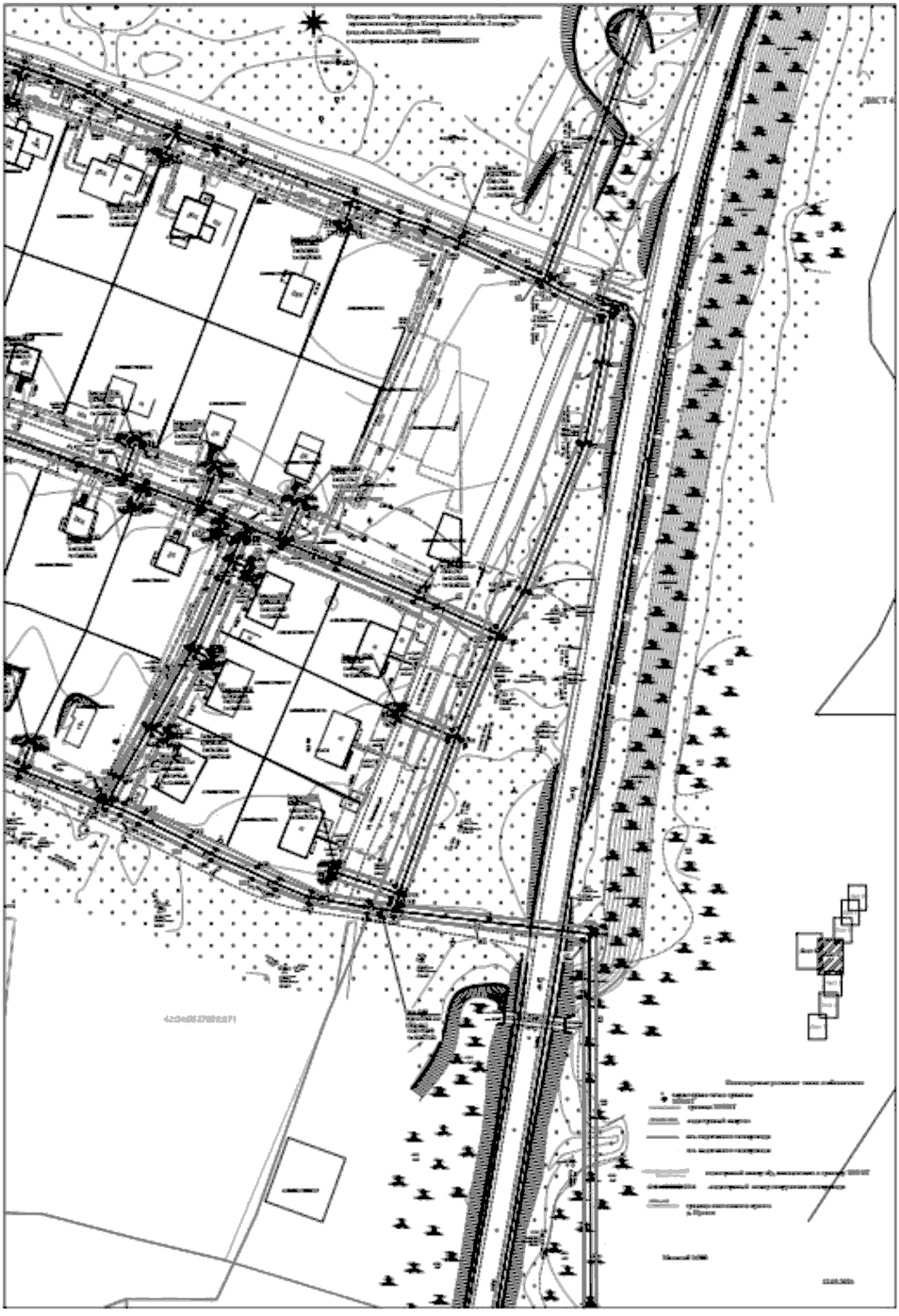

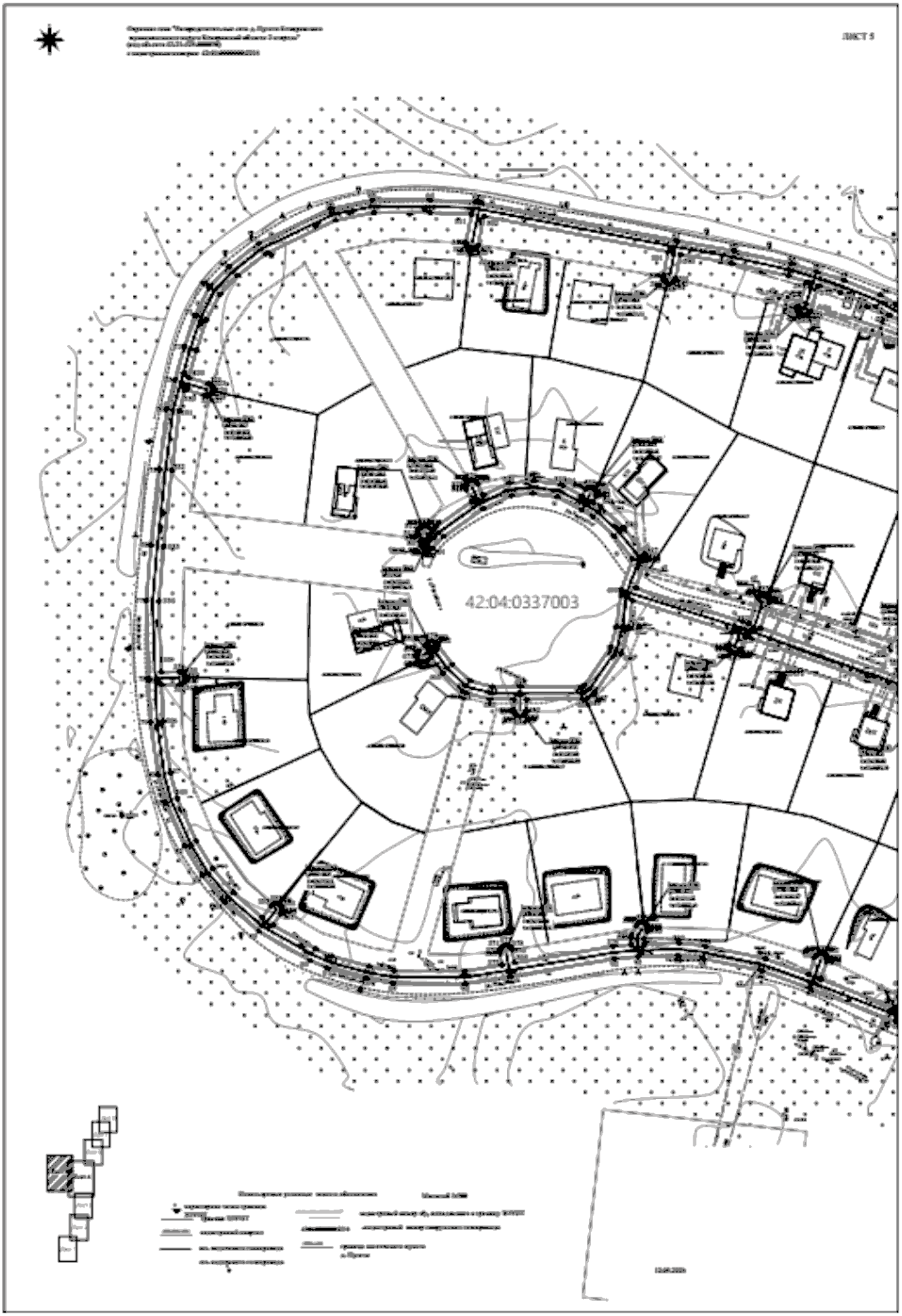
42:04:0337003

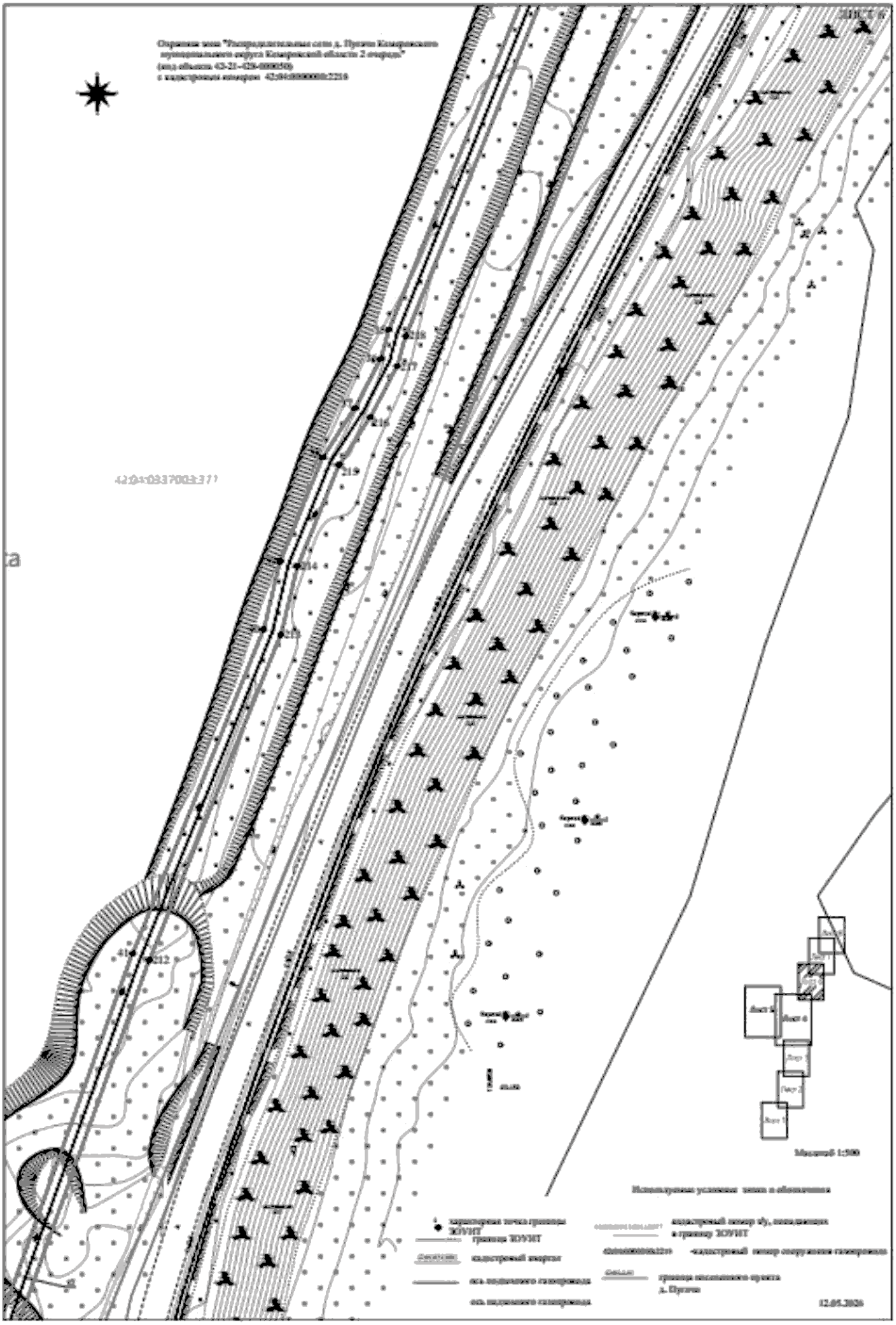
Охранная зона "Распределительная сеть д. Пугачи Кемеровского муниципального округа Кемеровской области 2 очередь"
(вид объекта: 43-21-028-000850)
с кадастровым номером 42:04:0000000:2210
Масштаб 1:500
Используемые условные знаки и обозначения
характерная точка границы ЗОУИТ
граница ЗОУИТ
кадастровый квартал
ось подземного газопровода
ось надземного газопровода
кадастровый номер ЗУ, попадающих в границу ЗОУИТ
кадастровый номер сооружения газопровода
граница населенного пункта д. Пугачи
12.05.2026

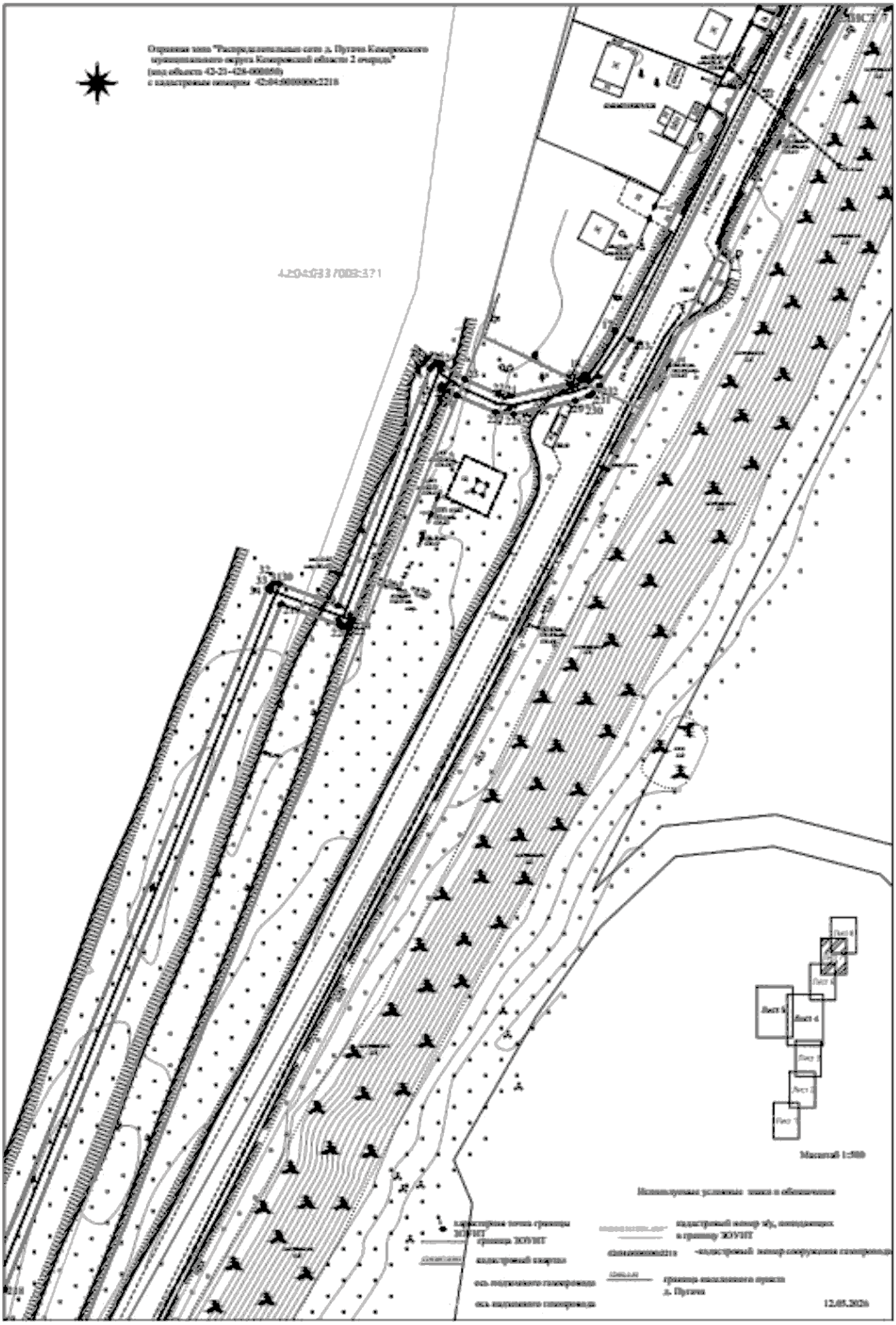
Охранная зона "Распределительная сеть д. Путем Кемеровского муниципального округа Кемеровской области 2 очередь"
(код объекта 42-23-428-000000)
с кадастровым номером 42:04:0000000:2218
42:04:0303003:371
Лист 1
Лист 2
Лист 3
Лист 4
Лист 5
Лист 6
Масштаб 1:500
Используемые условные знаки и обозначения
кадастровая точка границы ЗОУИТ
граница ЗОУИТ
кадастровый квартал
ось подземного газопровода
ось надземного газопровода
кадастровый номер з/у, попадающих в границу ЗОУИТ
кадастровый номер сооружения газопровода
граница населенного пункта д. Путем
12.05.2026

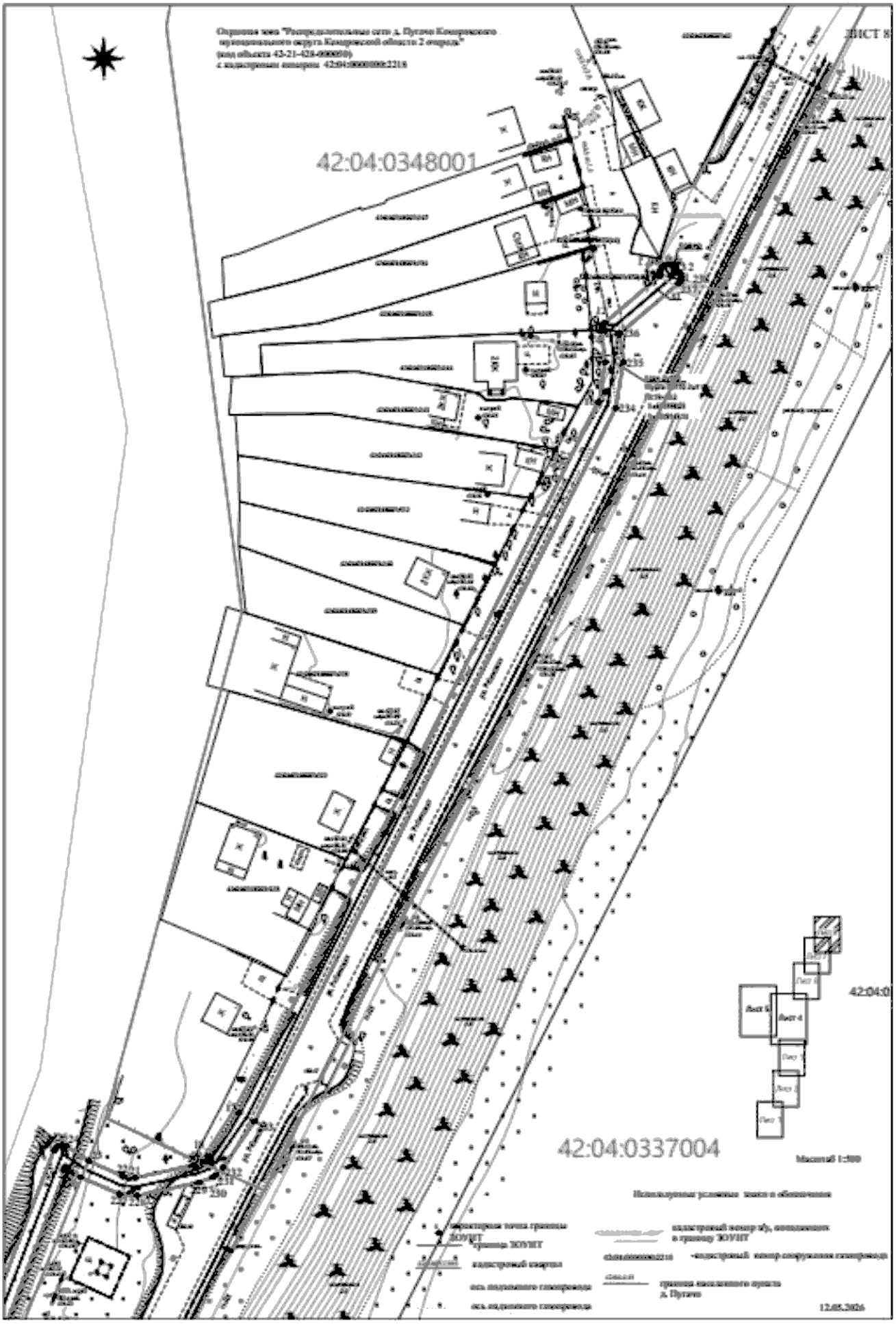
42:04:0348001
42:04:0337004
ЛИСТ 8
Масштаб 1:500
12.05.2026

5. Охранная зона «Распределительные сети ж.р. Кедровка г. Кемерово Кемеровской области 10-й этап (код объекта СН 42 003-10)» с кадастровым номером 42:24:0000000:4859

ГРАФИЧЕСКОЕ ОПИСАНИЕ

местоположения границ населенных пунктов, территориальных зон, особо охраняемых природных территорий, зон с особыми условиями использования территории

Охранная зона "Распределительные сети ж.р. Кедровка г. Кемерово Кемеровской области" 10-й этап (код объекта СН 42 003-10) с кадастровым номером 42:24:0000000:4859

(наименование объекта, местоположение границ которого описано (далее - объект))

Раздел 1

Сведения об объекте

№ п/п	Характеристики объекта	Описание характеристик
1	2	3
1.	Местоположение объекта	Российская Федерация, Кемеровская область-Кузбасс, Кемеровский городской округ, город Кемерово
2.	Площадь объекта +/- величина погрешности определения площади (Р +/- Дельта Р)	6856 +/- 29 м²
3.	Иные характеристики объекта	-

Раздел 2

Сведения о местоположении границ объекта

1. Система координат МСК-42, зона 1

2. Сведения о характерных точках границ объекта

Обозначение характерных точек границ	Координаты, м		Метод определения координат характерной точки	Средняя квадратическая погрешность положения характерной точки (Mt), м	Описание обозначения точки на местности (при наличии)
	X	Y			
1	2	3	4	5	6
1	641654.35	1340834.13	Метод спутниковых геодезических измерений	0.1	Закрепление отсутствует
2	641655.12	1340833.98	Метод спутниковых геодезических измерений	0.1	Закрепление отсутствует
3	641655.76	1340833.54	Метод спутниковых геодезических измерений	0.1	Закрепление отсутствует

4	641656.23	1340832.81	Метод спутниковых геодезических измерений	0.1	Закрепление отсутствует
5	641661.58	1340818.21	Метод спутниковых геодезических измерений	0.1	Закрепление отсутствует
6	641664.67	1340811.79	Метод спутниковых геодезических измерений	0.1	Закрепление отсутствует
7	641667.04	1340805.46	Метод спутниковых геодезических измерений	0.1	Закрепление отсутствует
8	641670.76	1340806.28	Метод спутниковых геодезических измерений	0.1	Закрепление отсутствует
9	641671.53	1340806.13	Метод спутниковых геодезических измерений	0.1	Закрепление отсутствует
10	641672.17	1340805.69	Метод спутниковых геодезических измерений	0.1	Закрепление отсутствует
11	641672.61	1340805.05	Метод спутниковых геодезических измерений	0.1	Закрепление отсутствует
12	641672.76	1340804.28	Метод спутниковых геодезических измерений	0.1	Закрепление отсутствует
13	641672.61	1340803.51	Метод спутниковых геодезических измерений	0.1	Закрепление отсутствует
14	641672.17	1340802.87	Метод спутниковых геодезических измерений	0.1	Закрепление отсутствует
15	641671.53	1340802.43	Метод спутниковых геодезических измерений	0.1	Закрепление отсутствует
16	641668.84	1340801.77	Метод спутниковых геодезических измерений	0.1	Закрепление отсутствует
17	641670.16	1340801.20	Метод спутниковых геодезических измерений	0.1	Закрепление отсутствует

18	641670.60	1340800.56	Метод спутниковых геодезических измерений	0.1	Закрепление отсутствует
19	641670.75	1340799.84	Метод спутниковых геодезических измерений	0.1	Закрепление отсутствует
20	641670.77	1340799.04	Метод спутниковых геодезических измерений	0.1	Закрепление отсутствует
21	641670.62	1340798.27	Метод спутниковых геодезических измерений	0.1	Закрепление отсутствует
22	641670.02	1340797.51	Метод спутниковых геодезических измерений	0.1	Закрепление отсутствует
23	641674.42	1340785.12	Метод спутниковых геодезических измерений	0.1	Закрепление отсутствует
24	641676.45	1340785.76	Метод спутниковых геодезических измерений	0.1	Закрепление отсутствует
25	641677.05	1340785.85	Метод спутниковых геодезических измерений	0.1	Закрепление отсутствует
26	641677.82	1340785.70	Метод спутниковых геодезических измерений	0.1	Закрепление отсутствует
27	641678.46	1340785.26	Метод спутниковых геодезических измерений	0.1	Закрепление отсутствует
28	641678.90	1340784.62	Метод спутниковых геодезических измерений	0.1	Закрепление отсутствует
29	641679.05	1340783.85	Метод спутниковых геодезических измерений	0.1	Закрепление отсутствует
30	641678.90	1340783.09	Метод спутниковых геодезических измерений	0.1	Закрепление отсутствует
31	641678.46	1340782.44	Метод спутниковых геодезических измерений	0.1	Закрепление отсутствует

32	641677.65	1340781.95	Метод спутниковых геодезических измерений	0.1	Закрепление отсутствует
33	641675.81	1340781.36	Метод спутниковых геодезических измерений	0.1	Закрепление отсутствует
34	641680.61	1340768.88	Метод спутниковых геодезических измерений	0.1	Закрепление отсутствует
35	641686.90	1340751.15	Метод спутниковых геодезических измерений	0.1	Закрепление отсутствует
36	641689.65	1340751.91	Метод спутниковых геодезических измерений	0.1	Закрепление отсутствует
37	641690.18	1340751.98	Метод спутниковых геодезических измерений	0.1	Закрепление отсутствует
38	641690.95	1340751.83	Метод спутниковых геодезических измерений	0.1	Закрепление отсутствует
39	641691.59	1340751.39	Метод спутниковых геодезических измерений	0.1	Закрепление отсутствует
40	641692.03	1340750.75	Метод спутниковых геодезических измерений	0.1	Закрепление отсутствует
41	641692.18	1340749.98	Метод спутниковых геодезических измерений	0.1	Закрепление отсутствует
42	641692.03	1340749.22	Метод спутниковых геодезических измерений	0.1	Закрепление отсутствует
43	641691.59	1340748.57	Метод спутниковых геодезических измерений	0.1	Закрепление отсутствует
44	641690.71	1340748.05	Метод спутниковых геодезических измерений	0.1	Закрепление отсутствует
45	641688.20	1340747.37	Метод спутниковых геодезических измерений	0.1	Закрепление отсутствует

46	641690.68	1340739.87	Метод спутниковых геодезических измерений	0.1	Закрепление отсутствует
47	641698.58	1340714.72	Метод спутниковых геодезических измерений	0.1	Закрепление отсутствует
48	641710.02	1340669.28	Метод спутниковых геодезических измерений	0.1	Закрепление отсутствует
49	641717.85	1340594.66	Метод спутниковых геодезических измерений	0.1	Закрепление отсутствует
50	641718.27	1340575.00	Метод спутниковых геодезических измерений	0.1	Закрепление отсутствует
51	641718.29	1340570.16	Метод спутниковых геодезических измерений	0.1	Закрепление отсутствует
52	641718.13	1340565.47	Метод спутниковых геодезических измерений	0.1	Закрепление отсутствует
53	641722.91	1340565.54	Метод спутниковых геодезических измерений	0.1	Закрепление отсутствует
54	641781.19	1340566.18	Метод спутниковых геодезических измерений	0.1	Закрепление отсутствует
55	641785.15	1340566.24	Метод спутниковых геодезических измерений	0.1	Закрепление отсутствует
56	641785.20	1340568.13	Метод спутниковых геодезических измерений	0.1	Закрепление отсутствует
57	641785.35	1340568.84	Метод спутниковых геодезических измерений	0.1	Закрепление отсутствует
58	641785.79	1340569.48	Метод спутниковых геодезических измерений	0.1	Закрепление отсутствует
59	641786.43	1340569.92	Метод спутниковых геодезических измерений	0.1	Закрепление отсутствует

60	641787.20	1340570.07	Метод спутниковых геодезических измерений	0.1	Закрепление отсутствует
61	641787.97	1340569.92	Метод спутниковых геодезических измерений	0.1	Закрепление отсутствует
62	641788.61	1340569.48	Метод спутниковых геодезических измерений	0.1	Закрепление отсутствует
63	641789.05	1340568.84	Метод спутниковых геодезических измерений	0.1	Закрепление отсутствует
64	641789.20	1340568.01	Метод спутниковых геодезических измерений	0.1	Закрепление отсутствует
65	641789.14	1340566.05	Метод спутниковых геодезических измерений	0.1	Закрепление отсутствует
66	641790.68	1340565.85	Метод спутниковых геодезических измерений	0.1	Закрепление отсутствует
67	641794.92	1340565.57	Метод спутниковых геодезических измерений	0.1	Закрепление отсутствует
68	641843.53	1340559.25	Метод спутниковых геодезических измерений	0.1	Закрепление отсутствует
69	641847.90	1340593.77	Метод спутниковых геодезических измерений	0.1	Закрепление отсутствует
70	641847.33	1340593.89	Метод спутниковых геодезических измерений	0.1	Закрепление отсутствует
71	641846.69	1340594.33	Метод спутниковых геодезических измерений	0.1	Закрепление отсутствует
72	641846.25	1340594.97	Метод спутниковых геодезических измерений	0.1	Закрепление отсутствует
73	641846.10	1340595.74	Метод спутниковых геодезических измерений	0.1	Закрепление отсутствует

74	641846.25	1340596.50	Метод спутниковых геодезических измерений	0.1	Закрепление отсутствует
75	641846.69	1340597.15	Метод спутниковых геодезических измерений	0.1	Закрепление отсутствует
76	641847.33	1340597.59	Метод спутниковых геодезических измерений	0.1	Закрепление отсутствует
77	641847.97	1340597.73	Метод спутниковых геодезических измерений	0.1	Закрепление отсутствует
78	641848.31	1340597.75	Метод спутниковых геодезических измерений	0.1	Закрепление отсутствует
79	641848.47	1340598.58	Метод спутниковых геодезических измерений	0.1	Закрепление отсутствует
80	641854.17	1340606.86	Метод спутниковых геодезических измерений	0.1	Закрепление отсутствует
81	641851.94	1340620.67	Метод спутниковых геодезических измерений	0.1	Закрепление отсутствует
82	641846.87	1340620.20	Метод спутниковых геодезических измерений	0.1	Закрепление отсутствует
83	641846.10	1340620.34	Метод спутниковых геодезических измерений	0.1	Закрепление отсутствует
84	641845.46	1340620.78	Метод спутниковых геодезических измерений	0.1	Закрепление отсутствует
85	641845.02	1340621.43	Метод спутниковых геодезических измерений	0.1	Закрепление отсутствует
86	641844.87	1340622.19	Метод спутниковых геодезических измерений	0.1	Закрепление отсутствует
87	641845.02	1340622.96	Метод спутниковых геодезических измерений	0.1	Закрепление отсутствует

88	641845.46	1340623.60	Метод спутниковых геодезических измерений	0.1	Закрепление отсутствует
89	641846.10	1340624.04	Метод спутниковых геодезических измерений	0.1	Закрепление отсутствует
90	641846.68	1340624.18	Метод спутниковых геодезических измерений	0.1	Закрепление отсутствует
91	641851.45	1340624.63	Метод спутниковых геодезических измерений	0.1	Закрепление отсутствует
92	641849.61	1340645.53	Метод спутниковых геодезических измерений	0.1	Закрепление отсутствует
93	641844.58	1340645.56	Метод спутниковых геодезических измерений	0.1	Закрепление отсутствует
94	641843.82	1340645.71	Метод спутниковых геодезических измерений	0.1	Закрепление отсутствует
95	641843.18	1340646.15	Метод спутниковых геодезических измерений	0.1	Закрепление отсутствует
96	641842.74	1340646.79	Метод спутниковых геодезических измерений	0.1	Закрепление отсутствует
97	641842.59	1340647.56	Метод спутниковых геодезических измерений	0.1	Закрепление отсутствует
98	641842.74	1340648.33	Метод спутниковых геодезических измерений	0.1	Закрепление отсутствует
99	641843.18	1340648.97	Метод спутниковых геодезических измерений	0.1	Закрепление отсутствует
100	641843.82	1340649.41	Метод спутниковых геодезических измерений	0.1	Закрепление отсутствует
101	641844.60	1340649.56	Метод спутниковых геодезических измерений	0.1	Закрепление отсутствует

102	641849.69	1340649.53	Метод спутниковых геодезических измерений	0.1	Закрепление отсутствует
103	641851.54	1340663.69	Метод спутниковых геодезических измерений	0.1	Закрепление отсутствует
104	641846.21	1340663.67	Метод спутниковых геодезических измерений	0.1	Закрепление отсутствует
105	641845.44	1340663.82	Метод спутниковых геодезических измерений	0.1	Закрепление отсутствует
106	641844.80	1340664.26	Метод спутниковых геодезических измерений	0.1	Закрепление отсутствует
107	641844.36	1340664.90	Метод спутниковых геодезических измерений	0.1	Закрепление отсутствует
108	641844.21	1340665.67	Метод спутниковых геодезических измерений	0.1	Закрепление отсутствует
109	641844.36	1340666.43	Метод спутниковых геодезических измерений	0.1	Закрепление отсутствует
110	641844.80	1340667.08	Метод спутниковых геодезических измерений	0.1	Закрепление отсутствует
111	641845.44	1340667.51	Метод спутниковых геодезических измерений	0.1	Закрепление отсутствует
112	641846.20	1340667.66	Метод спутниковых геодезических измерений	0.1	Закрепление отсутствует
113	641851.88	1340667.70	Метод спутниковых геодезических измерений	0.1	Закрепление отсутствует
114	641852.74	1340695.98	Метод спутниковых геодезических измерений	0.1	Закрепление отсутствует
115	641851.18	1340713.50	Метод спутниковых геодезических измерений	0.1	Закрепление отсутствует

116	641848.31	1340723.57	Метод спутниковых геодезических измерений	0.1	Закрепление отсутствует
117	641834.55	1340732.58	Метод спутниковых геодезических измерений	0.1	Закрепление отсутствует
118	641833.77	1340733.59	Метод спутниковых геодезических измерений	0.1	Закрепление отсутствует
119	641829.03	1340746.89	Метод спутниковых геодезических измерений	0.1	Закрепление отсутствует
120	641827.52	1340752.75	Метод спутниковых геодезических измерений	0.1	Закрепление отсутствует
121	641826.75	1340757.27	Метод спутниковых геодезических измерений	0.1	Закрепление отсутствует
122	641823.66	1340771.39	Метод спутниковых геодезических измерений	0.1	Закрепление отсутствует
123	641822.24	1340780.78	Метод спутниковых геодезических измерений	0.1	Закрепление отсутствует
124	641820.42	1340787.59	Метод спутниковых геодезических измерений	0.1	Закрепление отсутствует
125	641813.44	1340804.08	Метод спутниковых геодезических измерений	0.1	Закрепление отсутствует
126	641810.62	1340809.52	Метод спутниковых геодезических измерений	0.1	Закрепление отсутствует
127	641807.66	1340814.78	Метод спутниковых геодезических измерений	0.1	Закрепление отсутствует
128	641804.30	1340820.44	Метод спутниковых геодезических измерений	0.1	Закрепление отсутствует
129	641799.35	1340829.20	Метод спутниковых геодезических измерений	0.1	Закрепление отсутствует

130	641792.68	1340828.95	Метод спутниковых геодезических измерений	0.1	Закрепление отсутствует
131	641791.91	1340829.10	Метод спутниковых геодезических измерений	0.1	Закрепление отсутствует
132	641791.27	1340829.54	Метод спутниковых геодезических измерений	0.1	Закрепление отсутствует
133	641790.83	1340830.18	Метод спутниковых геодезических измерений	0.1	Закрепление отсутствует
134	641790.68	1340830.95	Метод спутниковых геодезических измерений	0.1	Закрепление отсутствует
135	641790.83	1340831.72	Метод спутниковых геодезических измерений	0.1	Закрепление отсутствует
136	641791.27	1340832.36	Метод спутниковых геодезических измерений	0.1	Закрепление отсутствует
137	641791.91	1340832.80	Метод спутниковых геодезических измерений	0.1	Закрепление отсутствует
138	641792.60	1340832.95	Метод спутниковых геодезических измерений	0.1	Закрепление отсутствует
139	641800.49	1340833.24	Метод спутниковых геодезических измерений	0.1	Закрепление отсутствует
140	641801.26	1340833.09	Метод спутниковых геодезических измерений	0.1	Закрепление отсутствует
141	641801.91	1340832.66	Метод спутниковых геодезических измерений	0.1	Закрепление отсутствует
142	641802.24	1340832.23	Метод спутниковых геодезических измерений	0.1	Закрепление отсутствует
143	641807.77	1340822.42	Метод спутниковых геодезических измерений	0.1	Закрепление отсутствует

144	641811.13	1340816.76	Метод спутниковых геодезических измерений	0.1	Закрепление отсутствует
145	641814.16	1340811.39	Метод спутниковых геодезических измерений	0.1	Закрепление отсутствует
146	641817.09	1340805.71	Метод спутниковых геодезических измерений	0.1	Закрепление отсутствует
147	641824.25	1340788.75	Метод спутниковых геодезических измерений	0.1	Закрепление отсутствует
148	641826.18	1340781.48	Метод спутниковых геодезических измерений	0.1	Закрепление отсутствует
149	641827.58	1340772.18	Метод спутниковых геодезических измерений	0.1	Закрепление отсутствует
150	641830.68	1340757.98	Метод спутниковых геодезических измерений	0.1	Закрепление отсутствует
151	641831.42	1340753.67	Метод спутниковых геодезических измерений	0.1	Закрепление отсутствует
152	641832.88	1340747.97	Метод спутниковых геодезических измерений	0.1	Закрепление отсутствует
153	641837.31	1340735.56	Метод спутниковых геодезических измерений	0.1	Закрепление отсутствует
154	641851.44	1340726.24	Метод спутниковых геодезических измерений	0.1	Закрепление отсутствует
155	641851.95	1340725.37	Метод спутниковых геодезических измерений	0.1	Закрепление отсутствует
156	641855.14	1340714.05	Метод спутниковых геодезических измерений	0.1	Закрепление отсутствует
157	641856.74	1340695.98	Метод спутниковых геодезических измерений	0.1	Закрепление отсутствует

158	641855.80	1340665.45	Метод спутниковых геодезических измерений	0.1	Закрепление отсутствует
159	641853.45	1340647.48	Метод спутниковых геодезических измерений	0.1	Закрепление отсутствует
160	641855.61	1340623.08	Метод спутниковых геодезических измерений	0.1	Закрепление отсутствует
161	641858.24	1340606.70	Метод спутниковых геодезических измерений	0.1	Закрепление отсутствует
162	641858.12	1340605.61	Метод спутниковых геодезических измерений	0.1	Закрепление отсутствует
163	641852.28	1340597.13	Метод спутниковых геодезических измерений	0.1	Закрепление отсутствует
164	641852.15	1340595.47	Метод спутниковых геодезических измерений	0.1	Закрепление отсутствует
165	641847.24	1340556.76	Метод спутниковых геодезических измерений	0.1	Закрепление отсутствует
166	641846.67	1340555.60	Метод спутниковых геодезических измерений	0.1	Закрепление отсутствует
167	641846.03	1340555.16	Метод спутниковых геодезических измерений	0.1	Закрепление отсутствует
168	641845.00	1340555.03	Метод спутниковых геодезических измерений	0.1	Закрепление отсутствует
169	641794.47	1340561.60	Метод спутниковых геодезических измерений	0.1	Закрепление отсутствует
170	641790.36	1340561.87	Метод спутниковых геодезических измерений	0.1	Закрепление отсутствует
171	641787.16	1340562.26	Метод спутниковых геодезических измерений	0.1	Закрепление отсутствует

172	641783.53	1340562.21	Метод спутниковых геодезических измерений	0.1	Закрепление отсутствует
173	641786.95	1340539.17	Метод спутниковых геодезических измерений	0.1	Закрепление отсутствует
174	641788.63	1340490.60	Метод спутниковых геодезических измерений	0.1	Закрепление отсутствует
175	641789.06	1340490.50	Метод спутниковых геодезических измерений	0.1	Закрепление отсутствует
176	641789.70	1340490.06	Метод спутниковых геодезических измерений	0.1	Закрепление отсутствует
177	641790.14	1340489.42	Метод спутниковых геодезических измерений	0.1	Закрепление отсутствует
178	641790.29	1340488.65	Метод спутниковых геодезических измерений	0.1	Закрепление отсутствует
179	641790.14	1340487.89	Метод спутниковых геодезических измерений	0.1	Закрепление отсутствует
180	641789.70	1340487.24	Метод спутниковых геодезических измерений	0.1	Закрепление отсутствует
181	641789.06	1340486.81	Метод спутниковых геодезических измерений	0.1	Закрепление отсутствует
182	641788.74	1340486.74	Метод спутниковых геодезических измерений	0.1	Закрепление отсутствует
183	641789.29	1340464.95	Метод спутниковых геодезических измерений	0.1	Закрепление отсутствует
184	641789.54	1340464.93	Метод спутниковых геодезических измерений	0.1	Закрепление отсутствует
185	641790.22	1340464.78	Метод спутниковых геодезических измерений	0.1	Закрепление отсутствует

186	641790.86	1340464.34	Метод спутниковых геодезических измерений	0.1	Закрепление отсутствует
187	641791.30	1340463.70	Метод спутниковых геодезических измерений	0.1	Закрепление отсутствует
188	641791.45	1340462.93	Метод спутниковых геодезических измерений	0.1	Закрепление отсутствует
189	641791.30	1340462.16	Метод спутниковых геодезических измерений	0.1	Закрепление отсутствует
190	641790.86	1340461.52	Метод спутниковых геодезических измерений	0.1	Закрепление отсутствует
191	641790.22	1340461.08	Метод спутниковых геодезических измерений	0.1	Закрепление отсутствует
192	641789.50	1340460.94	Метод спутниковых геодезических измерений	0.1	Закрепление отсутствует
193	641789.85	1340455.99	Метод спутниковых геодезических измерений	0.1	Закрепление отсутствует
194	641789.65	1340443.40	Метод спутниковых геодезических измерений	0.1	Закрепление отсутствует
195	641790.62	1340443.24	Метод спутниковых геодезических измерений	0.1	Закрепление отсутствует
196	641791.26	1340442.80	Метод спутниковых геодезических измерений	0.1	Закрепление отсутствует
197	641791.70	1340442.16	Метод спутниковых геодезических измерений	0.1	Закрепление отсутствует
198	641791.85	1340441.39	Метод спутниковых геодезических измерений	0.1	Закрепление отсутствует
199	641791.70	1340440.63	Метод спутниковых геодезических измерений	0.1	Закрепление отсутствует

200	641791.26	1340439.98	Метод спутниковых геодезических измерений	0.1	Закрепление отсутствует
201	641790.62	1340439.55	Метод спутниковых геодезических измерений	0.1	Закрепление отсутствует
202	641789.57	1340439.40	Метод спутниковых геодезических измерений	0.1	Закрепление отсутствует
203	641788.99	1340418.11	Метод спутниковых геодезических измерений	0.1	Закрепление отсутствует
204	641788.84	1340417.40	Метод спутниковых геодезических измерений	0.1	Закрепление отсутствует
205	641788.40	1340416.75	Метод спутниковых геодезических измерений	0.1	Закрепление отсутствует
206	641787.76	1340416.32	Метод спутниковых геодезических измерений	0.1	Закрепление отсутствует
207	641786.99	1340416.17	Метод спутниковых геодезических измерений	0.1	Закрепление отсутствует
208	641786.22	1340416.32	Метод спутниковых геодезических измерений	0.1	Закрепление отсутствует
209	641785.58	1340416.75	Метод спутниковых геодезических измерений	0.1	Закрепление отсутствует
210	641785.14	1340417.40	Метод спутниковых геодезических измерений	0.1	Закрепление отсутствует
211	641784.99	1340418.22	Метод спутниковых геодезических измерений	0.1	Закрепление отсутствует
212	641785.62	1340441.47	Метод спутниковых геодезических измерений	0.1	Закрепление отсутствует
213	641785.85	1340455.96	Метод спутниковых геодезических измерений	0.1	Закрепление отсутствует

214	641785.35	1340462.88	Метод спутниковых геодезических измерений	0.1	Закрепление отсутствует
215	641784.69	1340488.68	Метод спутниковых геодезических измерений	0.1	Закрепление отсутствует
216	641782.96	1340538.92	Метод спутниковых геодезических измерений	0.1	Закрепление отсутствует
217	641779.49	1340562.16	Метод спутниковых геодезических измерений	0.1	Закрепление отсутствует
218	641722.96	1340561.55	Метод спутниковых геодезических измерений	0.1	Закрепление отсутствует
219	641716.06	1340561.45	Метод спутниковых геодезических измерений	0.1	Закрепление отсутствует
220	641715.29	1340561.59	Метод спутниковых геодезических измерений	0.1	Закрепление отсутствует
221	641714.65	1340562.03	Метод спутниковых геодезических измерений	0.1	Закрепление отсутствует
222	641714.21	1340562.67	Метод спутниковых геодезических измерений	0.1	Закрепление отсутствует
223	641714.06	1340563.51	Метод спутниковых геодезических измерений	0.1	Закрепление отсутствует
224	641714.28	1340569.90	Метод спутниковых геодезических измерений	0.1	Закрепление отсутствует
225	641703.14	1340570.45	Метод спутниковых геодезических измерений	0.1	Закрепление отсутствует
226	641703.62	1340540.54	Метод спутниковых геодезических измерений	0.1	Закрепление отсутствует
227	641703.86	1340478.82	Метод спутниковых геодезических измерений	0.1	Закрепление отсутствует

228	641711.04	1340476.79	Метод спутниковых геодезических измерений	0.1	Закрепление отсутствует
229	641717.95	1340474.32	Метод спутниковых геодезических измерений	0.1	Закрепление отсутствует
230	641718.47	1340473.99	Метод спутниковых геодезических измерений	0.1	Закрепление отсутствует
231	641719.70	1340472.94	Метод спутниковых геодезических измерений	0.1	Закрепление отсутствует
232	641720.14	1340472.30	Метод спутниковых геодезических измерений	0.1	Закрепление отсутствует
233	641720.29	1340471.53	Метод спутниковых геодезических измерений	0.1	Закрепление отсутствует
234	641720.14	1340470.76	Метод спутниковых геодезических измерений	0.1	Закрепление отсутствует
235	641719.70	1340470.12	Метод спутниковых геодезических измерений	0.1	Закрепление отсутствует
236	641719.06	1340469.68	Метод спутниковых геодезических измерений	0.1	Закрепление отсутствует
237	641718.29	1340469.53	Метод спутниковых геодезических измерений	0.1	Закрепление отсутствует
238	641717.52	1340469.68	Метод спутниковых геодезических измерений	0.1	Закрепление отсутствует
239	641716.16	1340470.71	Метод спутниковых геодезических измерений	0.1	Закрепление отсутствует
240	641709.76	1340473.00	Метод спутниковых геодезических измерений	0.1	Закрепление отсутствует
241	641703.82	1340474.68	Метод спутниковых геодезических измерений	0.1	Закрепление отсутствует

242	641703.21	1340445.58	Метод спутниковых геодезических измерений	0.1	Закрепление отсутствует
243	641715.18	1340445.26	Метод спутниковых геодезических измерений	0.1	Закрепление отсутствует
244	641716.08	1340445.34	Метод спутниковых геодезических измерений	0.1	Закрепление отсутствует
245	641716.85	1340445.20	Метод спутниковых геодезических измерений	0.1	Закрепление отсутствует
246	641717.49	1340444.76	Метод спутниковых геодезических измерений	0.1	Закрепление отсутствует
247	641717.93	1340444.12	Метод спутниковых геодезических измерений	0.1	Закрепление отсутствует
248	641718.08	1340443.35	Метод спутниковых геодезических измерений	0.1	Закрепление отсутствует
249	641717.93	1340442.58	Метод спутниковых геодезических измерений	0.1	Закрепление отсутствует
250	641717.49	1340441.94	Метод спутниковых геодезических измерений	0.1	Закрепление отсутствует
251	641716.85	1340441.50	Метод спутниковых геодезических измерений	0.1	Закрепление отсутствует
252	641716.30	1340441.36	Метод спутниковых геодезических измерений	0.1	Закрепление отсутствует
253	641715.21	1340441.26	Метод спутниковых геодезических измерений	0.1	Закрепление отсутствует
254	641703.13	1340441.57	Метод спутниковых геодезических измерений	0.1	Закрепление отсутствует
255	641703.10	1340440.23	Метод спутниковых геодезических измерений	0.1	Закрепление отсутствует

256	641702.95	1340439.50	Метод спутниковых геодезических измерений	0.1	Закрепление отсутствует
257	641702.51	1340438.86	Метод спутниковых геодезических измерений	0.1	Закрепление отсутствует
258	641701.87	1340438.42	Метод спутниковых геодезических измерений	0.1	Закрепление отсутствует
259	641700.88	1340438.28	Метод спутниковых геодезических измерений	0.1	Закрепление отсутствует
260	641697.95	1340438.61	Метод спутниковых геодезических измерений	0.1	Закрепление отсутствует
261	641695.86	1340411.75	Метод спутниковых геодезических измерений	0.1	Закрепление отсутствует
262	641696.15	1340376.64	Метод спутниковых геодезических измерений	0.1	Закрепление отсутствует
263	641698.19	1340345.38	Метод спутниковых геодезических измерений	0.1	Закрепление отсутствует
264	641699.62	1340329.61	Метод спутниковых геодезических измерений	0.1	Закрепление отсутствует
265	641713.07	1340329.29	Метод спутниковых геодезических измерений	0.1	Закрепление отсутствует
266	641714.02	1340328.99	Метод спутниковых геодезических измерений	0.1	Закрепление отсутствует
267	641717.59	1340330.82	Метод спутниковых геодезических измерений	0.1	Закрепление отсутствует
268	641718.14	1340330.96	Метод спутниковых геодезических измерений	0.1	Закрепление отсутствует
269	641726.30	1340331.84	Метод спутниковых геодезических измерений	0.1	Закрепление отсутствует

270	641727.07	1340331.69	Метод спутниковых геодезических измерений	0.1	Закрепление отсутствует
271	641727.71	1340331.26	Метод спутниковых геодезических измерений	0.1	Закрепление отсутствует
272	641728.15	1340330.61	Метод спутниковых геодезических измерений	0.1	Закрепление отсутствует
273	641728.30	1340329.85	Метод спутниковых геодезических измерений	0.1	Закрепление отсутствует
274	641728.15	1340329.08	Метод спутниковых геодезических измерений	0.1	Закрепление отсутствует
275	641727.71	1340328.44	Метод спутниковых геодезических измерений	0.1	Закрепление отсутствует
276	641727.07	1340328.00	Метод спутниковых геодезических измерений	0.1	Закрепление отсутствует
277	641718.94	1340327.03	Метод спутниковых геодезических измерений	0.1	Закрепление отсутствует
278	641715.13	1340325.06	Метод спутниковых геодезических измерений	0.1	Закрепление отсутствует
279	641717.34	1340276.39	Метод спутниковых геодезических измерений	0.1	Закрепление отсутствует
280	641717.59	1340259.74	Метод спутниковых геодезических измерений	0.1	Закрепление отсутствует
281	641717.99	1340256.08	Метод спутниковых геодезических измерений	0.1	Закрепление отсутствует
282	641717.84	1340255.31	Метод спутниковых геодезических измерений	0.1	Закрепление отсутствует
283	641717.40	1340254.67	Метод спутниковых геодезических измерений	0.1	Закрепление отсутствует

284	641716.76	1340254.23	Метод спутниковых геодезических измерений	0.1	Закрепление отсутствует
285	641716.15	1340254.09	Метод спутниковых геодезических измерений	0.1	Закрепление отсутствует
286	641707.42	1340253.41	Метод спутниковых геодезических измерений	0.1	Закрепление отсутствует
287	641718.54	1340202.90	Метод спутниковых геодезических измерений	0.1	Закрепление отсутствует
288	641726.53	1340162.69	Метод спутниковых геодезических измерений	0.1	Закрепление отсутствует
289	641726.42	1340161.54	Метод спутниковых геодезических измерений	0.1	Закрепление отсутствует
290	641724.37	1340157.43	Метод спутниковых геодезических измерений	0.1	Закрепление отсутствует
291	641724.08	1340155.91	Метод спутниковых геодезических измерений	0.1	Закрепление отсутствует
292	641731.20	1340125.95	Метод спутниковых геодезических измерений	0.1	Закрепление отсутствует
293	641742.53	1340084.86	Метод спутниковых геодезических измерений	0.1	Закрепление отсутствует
294	641754.65	1340045.53	Метод спутниковых геодезических измерений	0.1	Закрепление отсутствует
295	641754.59	1340044.17	Метод спутниковых геодезических измерений	0.1	Закрепление отсутствует
296	641746.02	1340030.79	Метод спутниковых геодезических измерений	0.1	Закрепление отсутствует
297	641745.20	1340030.06	Метод спутниковых геодезических измерений	0.1	Закрепление отсутствует

298	641729.15	1340022.45	Метод спутниковых геодезических измерений	0.1	Закрепление отсутствует
299	641728.38	1340022.31	Метод спутниковых геодезических измерений	0.1	Закрепление отсутствует
300	641727.61	1340022.45	Метод спутниковых геодезических измерений	0.1	Закрепление отсутствует
301	641726.97	1340022.89	Метод спутниковых геодезических измерений	0.1	Закрепление отсутствует
302	641726.53	1340023.53	Метод спутниковых геодезических измерений	0.1	Закрепление отсутствует
303	641726.38	1340024.30	Метод спутниковых геодезических измерений	0.1	Закрепление отсутствует
304	641726.53	1340025.07	Метод спутниковых геодезических измерений	0.1	Закрепление отсутствует
305	641726.97	1340025.71	Метод спутниковых геодезических измерений	0.1	Закрепление отсутствует
306	641727.52	1340026.11	Метод спутниковых геодезических измерений	0.1	Закрепление отсутствует
307	641742.97	1340033.43	Метод спутниковых геодезических измерений	0.1	Закрепление отсутствует
308	641750.55	1340045.24	Метод спутниковых геодезических измерений	0.1	Закрепление отсутствует
309	641738.68	1340083.77	Метод спутниковых геодезических измерений	0.1	Закрепление отсутствует
310	641727.80	1340123.23	Метод спутниковых геодезических измерений	0.1	Закрепление отсутствует
311	641708.84	1340120.52	Метод спутниковых геодезических измерений	0.1	Закрепление отсутствует

312	641707.85	1340120.08	Метод спутниковых геодезических измерений	0.1	Закрепление отсутствует
313	641707.07	1340119.93	Метод спутниковых геодезических измерений	0.1	Закрепление отсутствует
314	641706.30	1340120.08	Метод спутниковых геодезических измерений	0.1	Закрепление отсутствует
315	641705.66	1340120.51	Метод спутниковых геодезических измерений	0.1	Закрепление отсутствует
316	641705.22	1340121.16	Метод спутниковых геодезических измерений	0.1	Закрепление отсутствует
317	641705.07	1340121.92	Метод спутниковых геодезических измерений	0.1	Закрепление отсутствует
318	641705.22	1340122.69	Метод спутниковых геодезических измерений	0.1	Закрепление отсутствует
319	641705.66	1340123.33	Метод спутниковых геодезических измерений	0.1	Закрепление отсутствует
320	641706.25	1340123.75	Метод спутниковых геодезических измерений	0.1	Закрепление отсутствует
321	641707.50	1340124.34	Метод спутниковых геодезических измерений	0.1	Закрепление отсутствует
322	641708.28	1340124.49	Метод спутниковых геодезических измерений	0.1	Закрепление отсутствует
323	641726.81	1340127.12	Метод спутниковых геодезических измерений	0.1	Закрепление отсутствует
324	641720.09	1340155.40	Метод спутниковых геодезических измерений	0.1	Закрепление отсутствует
325	641720.08	1340156.23	Метод спутниковых геодезических измерений	0.1	Закрепление отсутствует

326	641720.67	1340158.96	Метод спутниковых геодезических измерений	0.1	Закрепление отсутствует
327	641722.48	1340162.58	Метод спутниковых геодезических измерений	0.1	Закрепление отсутствует
328	641714.62	1340202.10	Метод спутниковых геодезических измерений	0.1	Закрепление отсутствует
329	641703.02	1340254.79	Метод спутниковых геодезических измерений	0.1	Закрепление отсутствует
330	641703.12	1340255.99	Метод спутниковых геодезических измерений	0.1	Закрепление отсутствует
331	641703.56	1340256.63	Метод спутниковых геодезических измерений	0.1	Закрепление отсутствует
332	641704.20	1340257.07	Метод спутниковых геодезических измерений	0.1	Закрепление отсутствует
333	641704.81	1340257.22	Метод спутниковых геодезических измерений	0.1	Закрепление отсутствует
334	641713.77	1340257.91	Метод спутниковых геодезических измерений	0.1	Закрепление отсутствует
335	641713.59	1340259.57	Метод спутниковых геодезических измерений	0.1	Закрепление отсутствует
336	641713.34	1340276.30	Метод спутниковых геодезических измерений	0.1	Закрепление отсутствует
337	641711.11	1340325.34	Метод спутниковых геодезических измерений	0.1	Закрепление отсутствует
338	641698.67	1340325.62	Метод спутниковых геодезических измерений	0.1	Закрепление отсутствует
339	641697.75	1340325.53	Метод спутниковых геодезических измерений	0.1	Закрепление отсутствует

340	641696.98	1340325.68	Метод спутниковых геодезических измерений	0.1	Закрепление отсутствует
341	641696.34	1340326.12	Метод спутниковых геодезических измерений	0.1	Закрепление отсутствует
342	641695.90	1340326.76	Метод спутниковых геодезических измерений	0.1	Закрепление отсутствует
343	641695.77	1340327.33	Метод спутниковых геодезических измерений	0.1	Закрепление отсутствует
344	641694.65	1340327.89	Метод спутниковых геодезических измерений	0.1	Закрепление отсутствует
345	641694.21	1340328.53	Метод спутниковых геодезических измерений	0.1	Закрепление отсутствует
346	641694.06	1340329.30	Метод спутниковых геодезических измерений	0.1	Закрепление отсутствует
347	641694.21	1340330.07	Метод спутниковых геодезических измерений	0.1	Закрепление отсутствует
348	641694.65	1340330.71	Метод спутниковых геодезических измерений	0.1	Закрепление отсутствует
349	641695.47	1340331.18	Метод спутниковых геодезических измерений	0.1	Закрепление отсутствует
350	641694.38	1340343.15	Метод спутниковых геодезических измерений	0.1	Закрепление отсутствует
351	641691.45	1340343.04	Метод спутниковых геодезических измерений	0.1	Закрепление отсутствует
352	641690.68	1340343.19	Метод спутниковых геодезических измерений	0.1	Закрепление отсутствует
353	641690.04	1340343.62	Метод спутниковых геодезических измерений	0.1	Закрепление отсутствует

354	641689.60	1340344.27	Метод спутниковых геодезических измерений	0.1	Закрепление отсутствует
355	641689.45	1340345.03	Метод спутниковых геодезических измерений	0.1	Закрепление отсутствует
356	641689.60	1340345.80	Метод спутниковых геодезических измерений	0.1	Закрепление отсутствует
357	641690.04	1340346.44	Метод спутниковых геодезических измерений	0.1	Закрепление отсутствует
358	641690.68	1340346.88	Метод спутниковых геодезических измерений	0.1	Закрепление отсутствует
359	641691.37	1340347.03	Метод спутниковых геодезических измерений	0.1	Закрепление отсутствует
360	641694.07	1340347.14	Метод спутниковых геодезических измерений	0.1	Закрепление отсутствует
361	641692.28	1340374.48	Метод спутниковых геодезических измерений	0.1	Закрепление отсутствует
362	641685.78	1340374.20	Метод спутниковых геодезических измерений	0.1	Закрепление отсутствует
363	641684.92	1340374.35	Метод спутниковых геодезических измерений	0.1	Закрепление отсутствует
364	641684.28	1340374.79	Метод спутниковых геодезических измерений	0.1	Закрепление отсутствует
365	641683.84	1340375.43	Метод спутниковых геодезических измерений	0.1	Закрепление отсутствует
366	641683.69	1340376.20	Метод спутниковых геодезических измерений	0.1	Закрепление отсутствует
367	641683.84	1340376.97	Метод спутниковых геодезических измерений	0.1	Закрепление отсутствует

368	641684.28	1340377.61	Метод спутниковых геодезических измерений	0.1	Закрепление отсутствует
369	641684.92	1340378.05	Метод спутниковых геодезических измерений	0.1	Закрепление отсутствует
370	641685.60	1340378.20	Метод спутниковых геодезических измерений	0.1	Закрепление отсутствует
371	641692.13	1340378.48	Метод спутниковых геодезических измерений	0.1	Закрепление отсутствует
372	641691.88	1340410.00	Метод спутниковых геодезических измерений	0.1	Закрепление отсутствует
373	641688.22	1340410.38	Метод спутниковых геодезических измерений	0.1	Закрепление отсутствует
374	641687.66	1340410.52	Метод спутниковых геодезических измерений	0.1	Закрепление отсутствует
375	641687.02	1340410.96	Метод спутниковых геодезических измерений	0.1	Закрепление отсутствует
376	641686.58	1340411.61	Метод спутниковых геодезических измерений	0.1	Закрепление отсутствует
377	641686.43	1340412.37	Метод спутниковых геодезических измерений	0.1	Закрепление отсутствует
378	641686.58	1340413.14	Метод спутниковых геодезических измерений	0.1	Закрепление отсутствует
379	641687.02	1340413.78	Метод спутниковых геодезических измерений	0.1	Закрепление отсутствует
380	641687.66	1340414.22	Метод спутниковых геодезических измерений	0.1	Закрепление отсутствует
381	641688.64	1340414.36	Метод спутниковых геодезических измерений	0.1	Закрепление отсутствует

382	641692.03	1340414.01	Метод спутниковых геодезических измерений	0.1	Закрепление отсутствует
383	641694.13	1340440.99	Метод спутниковых геодезических измерений	0.1	Закрепление отсутствует
384	641694.71	1340442.24	Метод спутниковых геодезических измерений	0.1	Закрепление отсутствует
385	641695.35	1340442.68	Метод спутниковых геодезических измерений	0.1	Закрепление отсутствует
386	641696.34	1340442.82	Метод спутниковых геодезических измерений	0.1	Закрепление отсутствует
387	641699.15	1340442.51	Метод спутниковых геодезических измерений	0.1	Закрепление отсутствует
388	641699.87	1340477.32	Метод спутниковых геодезических измерений	0.1	Закрепление отсутствует
389	641699.63	1340537.62	Метод спутниковых геодезических измерений	0.1	Закрепление отсутствует
390	641694.96	1340535.81	Метод спутниковых геодезических измерений	0.1	Закрепление отсутствует
391	641694.24	1340535.68	Метод спутниковых геодезических измерений	0.1	Закрепление отсутствует
392	641693.47	1340535.83	Метод спутниковых геодезических измерений	0.1	Закрепление отсутствует
393	641692.83	1340536.27	Метод спутниковых геодезических измерений	0.1	Закрепление отсутствует
394	641692.39	1340536.91	Метод спутниковых геодезических измерений	0.1	Закрепление отсутствует
395	641692.24	1340537.68	Метод спутниковых геодезических измерений	0.1	Закрепление отсутствует

396	641692.39	1340538.45	Метод спутниковых геодезических измерений	0.1	Закрепление отсутствует
397	641692.83	1340539.09	Метод спутниковых геодезических измерений	0.1	Закрепление отсутствует
398	641693.52	1340539.54	Метод спутниковых геодезических измерений	0.1	Закрепление отсутствует
399	641699.60	1340541.89	Метод спутниковых геодезических измерений	0.1	Закрепление отсутствует
400	641699.11	1340572.40	Метод спутниковых геодезических измерений	0.1	Закрепление отсутствует
401	641699.26	1340573.20	Метод спутниковых геодезических измерений	0.1	Закрепление отсутствует
402	641699.70	1340573.84	Метод спутниковых геодезических измерений	0.1	Закрепление отсутствует
403	641700.97	1340574.43	Метод спутниковых геодезических измерений	0.1	Закрепление отсутствует
404	641702.25	1340574.50	Метод спутниковых геодезических измерений	0.1	Закрепление отсутствует
405	641714.26	1340573.91	Метод спутниковых геодезических измерений	0.1	Закрепление отсутствует
406	641713.86	1340594.33	Метод спутниковых геодезических измерений	0.1	Закрепление отсутствует
407	641706.05	1340668.73	Метод спутниковых геодезических измерений	0.1	Закрепление отсутствует
408	641694.72	1340713.69	Метод спутниковых геодезических измерений	0.1	Закрепление отсутствует
409	641686.87	1340738.66	Метод спутниковых геодезических измерений	0.1	Закрепление отсутствует

410	641683.75	1340748.09	Метод спутниковых геодезических измерений	0.1	Закрепление отсутствует
411	641676.85	1340767.52	Метод спутниковых геодезических измерений	0.1	Закрепление отсутствует
412	641671.31	1340781.92	Метод спутниковых геодезических измерений	0.1	Закрепление отсутствует
413	641666.70	1340794.90	Метод спутниковых геодезических измерений	0.1	Закрепление отсутствует
414	641657.40	1340790.54	Метод спутниковых геодезических измерений	0.1	Закрепление отсутствует
415	641656.69	1340790.40	Метод спутниковых геодезических измерений	0.1	Закрепление отсутствует
416	641653.26	1340790.30	Метод спутниковых геодезических измерений	0.1	Закрепление отсутствует
417	641652.43	1340790.45	Метод спутниковых геодезических измерений	0.1	Закрепление отсутствует
418	641651.79	1340790.88	Метод спутниковых геодезических измерений	0.1	Закрепление отсутствует
419	641651.35	1340791.53	Метод спутниковых геодезических измерений	0.1	Закрепление отсутствует
420	641651.20	1340792.29	Метод спутниковых геодезических измерений	0.1	Закрепление отсутствует
421	641651.35	1340793.06	Метод спутниковых геодезических измерений	0.1	Закрепление отсутствует
422	641651.79	1340793.70	Метод спутниковых геодезических измерений	0.1	Закрепление отсутствует
423	641652.43	1340794.14	Метод спутниковых геодезических измерений	0.1	Закрепление отсутствует

424	641653.14	1340794.29	Метод спутниковых геодезических измерений	0.1	Закрепление отсутствует
425	641656.16	1340794.38	Метод спутниковых геодезических измерений	0.1	Закрепление отсутствует
426	641665.08	1340798.55	Метод спутниковых геодезических измерений	0.1	Закрепление отсутствует
427	641658.05	1340800.68	Метод спутниковых геодезических измерений	0.1	Закрепление отсутствует
428	641652.70	1340800.31	Метод спутниковых геодезических измерений	0.1	Закрепление отсутствует
429	641650.70	1340800.44	Метод спутниковых геодезических измерений	0.1	Закрепление отсутствует
430	641650.08	1340800.59	Метод спутниковых геодезических измерений	0.1	Закрепление отсутствует
431	641649.44	1340801.03	Метод спутниковых геодезических измерений	0.1	Закрепление отсутствует
432	641649.00	1340801.67	Метод спутниковых геодезических измерений	0.1	Закрепление отсутствует
433	641648.85	1340802.44	Метод спутниковых геодезических измерений	0.1	Закрепление отсутствует
434	641649.00	1340803.21	Метод спутниковых геодезических измерений	0.1	Закрепление отсутствует
435	641649.44	1340803.85	Метод спутниковых геодезических измерений	0.1	Закрепление отсутствует
436	641650.08	1340804.29	Метод спутниковых геодезических измерений	0.1	Закрепление отсутствует
437	641650.85	1340804.44	Метод спутниковых геодезических измерений	0.1	Закрепление отсутствует

438	641652.57	1340804.31	Метод спутниковых геодезических измерений	0.1	Закрепление отсутствует
439	641658.14	1340804.70	Метод спутниковых геодезических измерений	0.1	Закрепление отсутствует
440	641658.86	1340804.62	Метод спутниковых геодезических измерений	0.1	Закрепление отсутствует
441	641663.63	1340803.18	Метод спутниковых геодезических измерений	0.1	Закрепление отсутствует
442	641660.98	1340810.24	Метод спутниковых геодезических измерений	0.1	Закрепление отсутствует
443	641657.85	1340816.75	Метод спутниковых геодезических измерений	0.1	Закрепление отсутствует
444	641653.04	1340829.88	Метод спутниковых геодезических измерений	0.1	Закрепление отсутствует
445	641634.96	1340826.80	Метод спутниковых геодезических измерений	0.1	Закрепление отсутствует
446	641597.35	1340820.76	Метод спутниковых геодезических измерений	0.1	Закрепление отсутствует
447	641596.54	1340820.79	Метод спутниковых геодезических измерений	0.1	Закрепление отсутствует
448	641578.25	1340825.40	Метод спутниковых геодезических измерений	0.1	Закрепление отсутствует
449	641575.61	1340825.21	Метод спутниковых геодезических измерений	0.1	Закрепление отсутствует
450	641575.11	1340824.91	Метод спутниковых геодезических измерений	0.1	Закрепление отсутствует
451	641574.34	1340824.76	Метод спутниковых геодезических измерений	0.1	Закрепление отсутствует

452	641573.57	1340824.91	Метод спутниковых геодезических измерений	0.1	Закрепление отсутствует
453	641572.93	1340825.35	Метод спутниковых геодезических измерений	0.1	Закрепление отсутствует
454	641572.49	1340825.99	Метод спутниковых геодезических измерений	0.1	Закрепление отсутствует
455	641572.34	1340826.76	Метод спутниковых геодезических измерений	0.1	Закрепление отсутствует
456	641572.49	1340827.53	Метод спутниковых геодезических измерений	0.1	Закрепление отсутствует
457	641572.93	1340828.17	Метод спутниковых геодезических измерений	0.1	Закрепление отсутствует
458	641574.14	1340829.01	Метод спутниковых геодезических измерений	0.1	Закрепление отсутствует
459	641574.76	1340829.16	Метод спутниковых геодезических измерений	0.1	Закрепление отсутствует
460	641578.38	1340829.47	Метод спутниковых геодезических измерений	0.1	Закрепление отсутствует
461	641579.22	1340829.27	Метод спутниковых геодезических измерений	0.1	Закрепление отсутствует
462	641597.12	1340824.77	Метод спутниковых геодезических измерений	0.1	Закрепление отсутствует
463	641634.31	1340830.74	Метод спутниковых геодезических измерений	0.1	Закрепление отсутствует
464	641654.01	1340834.10	Метод спутниковых геодезических измерений	0.1	Закрепление отсутствует
1	641654.35	1340834.13	Метод спутниковых геодезических измерений	0.1	Закрепление отсутствует
3. Сведения о характерных точках части (частей) границы объекта					

Обозначение характерных точек части границы	Координаты, м		Метод определения координат характерной точки	Средняя квадратическая погрешность положения характерной точки (Mt), м	Описание обозначения точки на местности (при наличии)
	X	Y			
1	2	3	4	5	6
-	-	-	-	-	-

Раздел 3

Сведения о местоположении измененных (уточненных) границ объекта

1. Система координат -

2. Сведения о характерных точках границ объекта

Обозначение характерных точек границ	Существующие координаты, м		Измененные (уточненные) координаты, м		Метод определения координат характерной точки	Средняя квадратическая погрешность положения характерной точки (Mt), м	Описание обозначения точки на местности (при наличии)
	X	Y	X	Y			
1	2	3	4	5	6	7	8
-	-	-	-	-	-	-	

3. Сведения о характерных точках части (частей) границы объекта

Обозначение характерных точек части границы	Существующие координаты, м		Измененные (уточненные) координаты, м		Метод определения координат характерной точки	Средняя квадратическая погрешность положения характерной точки (Mt), м	Описание обозначения точки на местности (при наличии)
	X	Y	X	Y			
1	2	3	4	5	6	7	8
-	-	-	-	-	-	-	

Обзорная схема



Используемые условные знаки и обозначения

Масштаб 1:2000

граница ЗОУИТ

42:24:0601007_303 *кадастровый номер з/у, попадающих в границу ЗОУИТ*

42:24:0601007 *кадастровый квартал*

42:24:0000000:4859 *-кадастровый номер сооружения газопровода*

ось подземного газопровода

ось надземного газопровода

Система координат : МСК-42, зона 1

12.05.2026

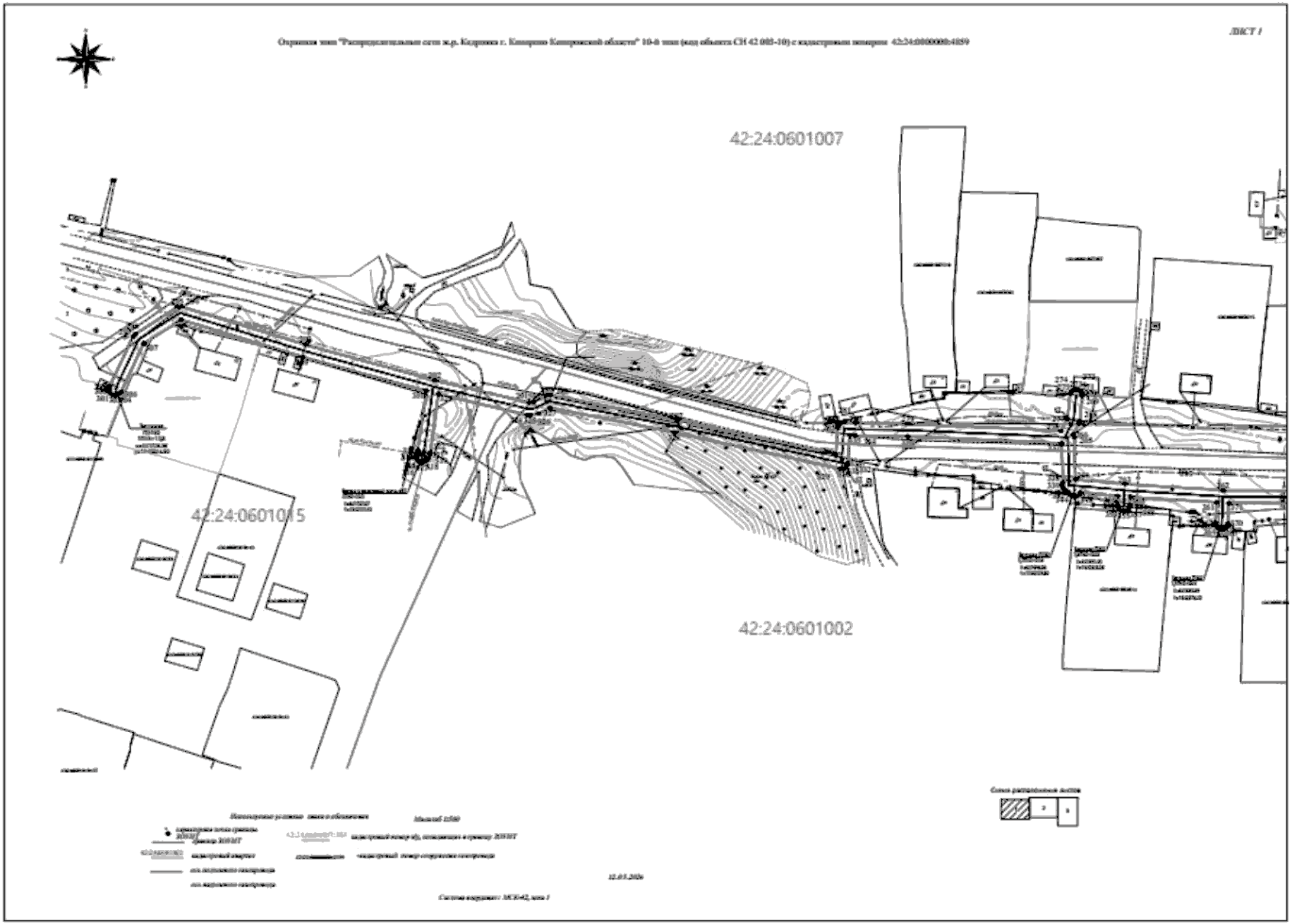
ЛИСТ 1
42:24:0601007
42:24:0601015
42:24:0601002

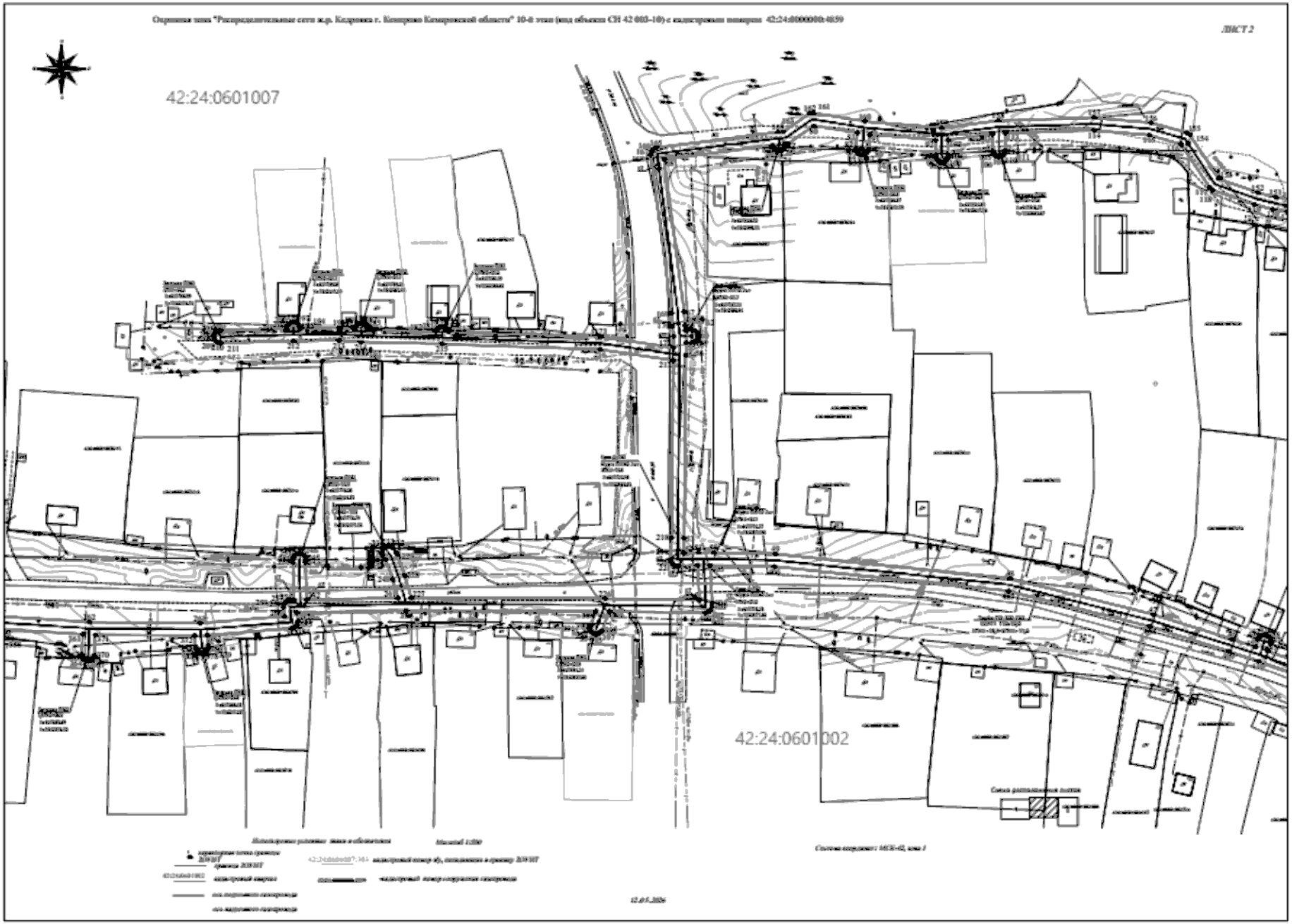
Охранная зона "Распределительные сети ж.р. Кедровка г. Кемерово Кемеровской области" 10-й этап (вид объекта СН 42 003–10) с кадастровым номером 42:24:0000000:4859
ЛИСТ 2
42:24:0601007
42:24:0601002
Схема расположения листов
Масштаб 1:500
Система координат: МСК-42, зона 1
12.05.2026


42:24:0601007
42:24:0601002

6. Охранная зона «Распределительные сети п. Комиссарово г. Кемерово Кемеровской области 24-й этап (код объекта СН 42 048-24)» с кадастровым номером 42:24:0101005:3404

ГРАФИЧЕСКОЕ ОПИСАНИЕ

местоположения границ населенных пунктов, территориальных зон, особо охраняемых природных территорий, зон с особыми условиями использования территории

Охранная зона "Распределительные сети п. Комисарово г. Кемерово Кемеровской области" 24-й этап (код объекта СН 42 048-24)

с кадастровым номером 42:24:0101005:3404

(наименование объекта, местоположение границ которого описано (далее - объект))

Раздел 1

Сведения об объекте

№ п/п	Характеристики объекта	Описание характеристик
1	2	3
1.	Местоположение объекта	Российская Федерация, Кемеровская область-Кузбасс, Кемеровский городской округ, г. Кемерово
2.	Площадь объекта +/- величина погрешности определения площади (Р +/- Дельта Р)	4153 +/- 22 м²
3.	Иные характеристики объекта	-

Раздел 2

Сведения о местоположении границ объекта

1. Система координат МСК-42, зона 1

2. Сведения о характерных точках границ объекта

Обозначение характерных точек границ	Координаты, м		Метод определения координат характерной точки	Средняя квадратическая погрешность положения характерной точки (Mt), м	Описание обозначения точки на местности (при наличии)
	X	Y			
1	2	3	4	5	6
1	618774.90	1337018.02	Метод спутниковых геодезических измерений	0.1	Закрепление отсутствует
2	618775.67	1337017.87	Метод спутниковых геодезических измерений	0.1	Закрепление отсутствует
3	618776.31	1337017.43	Метод спутниковых геодезических измерений	0.1	Закрепление отсутствует

4	618776.75	1337016.79	Метод спутниковых геодезических измерений	0.1	Закрепление отсутствует
5	618776.90	1337016.02	Метод спутниковых геодезических измерений	0.1	Закрепление отсутствует
6	618776.75	1337015.25	Метод спутниковых геодезических измерений	0.1	Закрепление отсутствует
7	618776.31	1337014.61	Метод спутниковых геодезических измерений	0.1	Закрепление отсутствует
8	618763.61	1337007.50	Метод спутниковых геодезических измерений	0.1	Закрепление отсутствует
9	618754.93	1337003.86	Метод спутниковых геодезических измерений	0.1	Закрепление отсутствует
10	618745.99	1336998.30	Метод спутниковых геодезических измерений	0.1	Закрепление отсутствует
11	618738.66	1336993.54	Метод спутниковых геодезических измерений	0.1	Закрепление отсутствует
12	618726.01	1336982.84	Метод спутниковых геодезических измерений	0.1	Закрепление отсутствует
13	618716.80	1336976.53	Метод спутниковых геодезических измерений	0.1	Закрепление отсутствует
14	618707.92	1336969.52	Метод спутниковых геодезических измерений	0.1	Закрепление отсутствует
15	618698.55	1336960.14	Метод спутниковых геодезических измерений	0.1	Закрепление отсутствует
16	618690.23	1336946.99	Метод спутниковых геодезических измерений	0.1	Закрепление отсутствует
17	618686.03	1336936.35	Метод спутниковых геодезических измерений	0.1	Закрепление отсутствует

18	618685.12	1336933.14	Метод спутниковых геодезических измерений	0.1	Закрепление отсутствует
19	618691.32	1336931.55	Метод спутниковых геодезических измерений	0.1	Закрепление отсутствует
20	618703.42	1336923.91	Метод спутниковых геодезических измерений	0.1	Закрепление отсутствует
21	618715.10	1336915.09	Метод спутниковых геодезических измерений	0.1	Закрепление отсутствует
22	618729.52	1336900.34	Метод спутниковых геодезических измерений	0.1	Закрепление отсутствует
23	618729.94	1336899.70	Метод спутниковых геодезических измерений	0.1	Закрепление отсутствует
24	618730.09	1336898.94	Метод спутниковых геодезических измерений	0.1	Закрепление отсутствует
25	618729.94	1336898.17	Метод спутниковых геодезических измерений	0.1	Закрепление отсутствует
26	618729.50	1336897.53	Метод спутниковых геодезических измерений	0.1	Закрепление отсутствует
27	618728.86	1336897.09	Метод спутниковых геодезических измерений	0.1	Закрепление отсутствует
28	618728.09	1336896.94	Метод спутниковых геодезических измерений	0.1	Закрепление отсутствует
29	618727.32	1336897.09	Метод спутниковых геодезических измерений	0.1	Закрепление отсутствует
30	618726.66	1336897.53	Метод спутниковых геодезических измерений	0.1	Закрепление отсутствует
31	618712.35	1336912.18	Метод спутниковых геодезических измерений	0.1	Закрепление отсутствует

32	618701.08	1336920.66	Метод спутниковых геодезических измерений	0.1	Закрепление отсутствует
33	618689.75	1336927.83	Метод спутниковых геодезических измерений	0.1	Закрепление отсутствует
34	618684.08	1336929.28	Метод спутниковых геодезических измерений	0.1	Закрепление отсутствует
35	618683.01	1336925.12	Метод спутниковых геодезических измерений	0.1	Закрепление отсутствует
36	618672.45	1336881.89	Метод спутниковых геодезических измерений	0.1	Закрепление отсутствует
37	618671.92	1336880.96	Метод спутниковых геодезических измерений	0.1	Закрепление отсутствует
38	618671.28	1336880.52	Метод спутниковых геодезических измерений	0.1	Закрепление отсутствует
39	618669.97	1336880.16	Метод спутниковых геодезических измерений	0.1	Закрепление отсутствует
40	618673.25	1336862.49	Метод спутниковых геодезических измерений	0.1	Закрепление отсутствует
41	618674.44	1336838.33	Метод спутниковых геодезических измерений	0.1	Закрепление отсутствует
42	618674.37	1336821.05	Метод спутниковых геодезических измерений	0.1	Закрепление отсутствует
43	618679.21	1336823.39	Метод спутниковых геодезических измерений	0.1	Закрепление отсутствует
44	618679.98	1336823.54	Метод спутниковых геодезических измерений	0.1	Закрепление отсутствует
45	618680.75	1336823.39	Метод спутниковых геодезических измерений	0.1	Закрепление отсутствует

46	618681.39	1336822.95	Метод спутниковых геодезических измерений	0.1	Закрепление отсутствует
47	618681.83	1336822.31	Метод спутниковых геодезических измерений	0.1	Закрепление отсутствует
48	618681.98	1336821.54	Метод спутниковых геодезических измерений	0.1	Закрепление отсутствует
49	618681.83	1336820.78	Метод спутниковых геодезических измерений	0.1	Закрепление отсутствует
50	618681.39	1336820.13	Метод спутниковых геодезических измерений	0.1	Закрепление отсутствует
51	618680.85	1336819.74	Метод спутниковых геодезических измерений	0.1	Закрепление отсутствует
52	618674.04	1336816.44	Метод спутниковых геодезических измерений	0.1	Закрепление отсутствует
53	618669.34	1336786.10	Метод спутниковых геодезических измерений	0.1	Закрепление отсутствует
54	618683.74	1336735.88	Метод спутниковых геодезических измерений	0.1	Закрепление отсутствует
55	618688.64	1336701.22	Метод спутниковых геодезических измерений	0.1	Закрепление отсутствует
56	618688.51	1336700.17	Метод спутниковых геодезических измерений	0.1	Закрепление отсутствует
57	618687.71	1336698.84	Метод спутниковых геодезических измерений	0.1	Закрепление отсутствует
58	618699.94	1336701.80	Метод спутниковых геодезических измерений	0.1	Закрепление отсутствует
59	618718.92	1336708.71	Метод спутниковых геодезических измерений	0.1	Закрепление отсутствует

60	618718.27	1336710.19	Метод спутниковых геодезических измерений	0.1	Закрепление отсутствует
61	618718.12	1336710.95	Метод спутниковых геодезических измерений	0.1	Закрепление отсутствует
62	618718.27	1336711.72	Метод спутниковых геодезических измерений	0.1	Закрепление отсутствует
63	618718.71	1336712.36	Метод спутниковых геодезических измерений	0.1	Закрепление отсутствует
64	618719.35	1336712.80	Метод спутниковых геодезических измерений	0.1	Закрепление отсутствует
65	618720.12	1336712.95	Метод спутниковых геодезических измерений	0.1	Закрепление отсутствует
66	618720.89	1336712.80	Метод спутниковых геодезических измерений	0.1	Закрепление отсутствует
67	618721.53	1336712.36	Метод спутниковых геодезических измерений	0.1	Закрепление отсутствует
68	618721.95	1336711.76	Метод спутниковых геодезических измерений	0.1	Закрепление отсутствует
69	618722.66	1336710.14	Метод спутниковых геодезических измерений	0.1	Закрепление отсутствует
70	618744.05	1336718.77	Метод спутниковых геодезических измерений	0.1	Закрепление отсутствует
71	618754.50	1336722.51	Метод спутниковых геодезических измерений	0.1	Закрепление отсутствует
72	618764.25	1336733.15	Метод спутниковых геодезических измерений	0.1	Закрепление отсутствует
73	618780.94	1336749.17	Метод спутниковых геодезических измерений	0.1	Закрепление отсутствует

74	618786.98	1336755.33	Метод спутниковых геодезических измерений	0.1	Закрепление отсутствует
75	618787.42	1336756.69	Метод спутниковых геодезических измерений	0.1	Закрепление отсутствует
76	618788.22	1336757.63	Метод спутниковых геодезических измерений	0.1	Закрепление отсутствует
77	618788.86	1336758.06	Метод спутниковых геодезических измерений	0.1	Закрепление отсутствует
78	618789.61	1336758.21	Метод спутниковых геодезических измерений	0.1	Закрепление отсутствует
79	618792.85	1336762.17	Метод спутниковых геодезических измерений	0.1	Закрепление отсутствует
80	618791.61	1336763.60	Метод спутниковых геодезических измерений	0.1	Закрепление отсутствует
81	618791.27	1336764.14	Метод спутниковых геодезических измерений	0.1	Закрепление отсутствует
82	618791.12	1336764.91	Метод спутниковых геодезических измерений	0.1	Закрепление отсутствует
83	618791.27	1336765.68	Метод спутниковых геодезических измерений	0.1	Закрепление отсутствует
84	618791.71	1336766.32	Метод спутниковых геодезических измерений	0.1	Закрепление отсутствует
85	618792.35	1336766.76	Метод спутниковых геодезических измерений	0.1	Закрепление отсутствует
86	618793.12	1336766.91	Метод спутниковых геодезических измерений	0.1	Закрепление отсутствует
87	618793.89	1336766.76	Метод спутниковых геодезических измерений	0.1	Закрепление отсутствует

88	618794.63	1336766.22	Метод спутниковых геодезических измерений	0.1	Закрепление отсутствует
89	618795.62	1336765.08	Метод спутниковых геодезических измерений	0.1	Закрепление отсутствует
90	618797.44	1336766.74	Метод спутниковых геодезических измерений	0.1	Закрепление отсутствует
91	618807.15	1336777.21	Метод спутниковых геодезических измерений	0.1	Закрепление отсутствует
92	618813.34	1336785.53	Метод спутниковых геодезических измерений	0.1	Закрепление отсутствует
93	618815.90	1336790.34	Метод спутниковых геодезических измерений	0.1	Закрепление отсутствует
94	618819.47	1336798.77	Метод спутниковых геодезических измерений	0.1	Закрепление отсутствует
95	618822.47	1336802.90	Метод спутниковых геодезических измерений	0.1	Закрепление отсутствует
96	618839.25	1336820.51	Метод спутниковых геодезических измерений	0.1	Закрепление отсутствует
97	618846.67	1336827.94	Метод спутниковых геодезических измерений	0.1	Закрепление отсутствует
98	618853.86	1336835.36	Метод спутниковых геодезических измерений	0.1	Закрепление отсутствует
99	618851.92	1336837.55	Метод спутниковых геодезических измерений	0.1	Закрепление отсутствует
100	618851.77	1336838.32	Метод спутниковых геодезических измерений	0.1	Закрепление отсутствует
101	618851.92	1336839.09	Метод спутниковых геодезических измерений	0.1	Закрепление отсутствует

102	618852.36	1336839.73	Метод спутниковых геодезических измерений	0.1	Закрепление отсутствует
103	618853.00	1336840.17	Метод спутниковых геодезических измерений	0.1	Закрепление отсутствует
104	618853.77	1336840.32	Метод спутниковых геодезических измерений	0.1	Закрепление отсутствует
105	618854.54	1336840.17	Метод спутниковых геодезических измерений	0.1	Закрепление отсутствует
106	618855.20	1336839.72	Метод спутниковых геодезических измерений	0.1	Закрепление отсутствует
107	618856.72	1336838.16	Метод спутниковых геодезических измерений	0.1	Закрепление отсутствует
108	618863.39	1336844.39	Метод спутниковых геодезических измерений	0.1	Закрепление отсутствует
109	618891.41	1336867.53	Метод спутниковых геодезических измерений	0.1	Закрепление отсутствует
110	618904.95	1336880.21	Метод спутниковых геодезических измерений	0.1	Закрепление отсутствует
111	618904.03	1336881.15	Метод спутниковых геодезических измерений	0.1	Закрепление отсутствует
112	618903.62	1336881.78	Метод спутниковых геодезических измерений	0.1	Закрепление отсутствует
113	618903.47	1336882.55	Метод спутниковых геодезических измерений	0.1	Закрепление отсутствует
114	618903.62	1336883.31	Метод спутниковых геодезических измерений	0.1	Закрепление отсутствует
115	618904.18	1336884.07	Метод спутниковых геодезических измерений	0.1	Закрепление отсутствует

116	618911.58	1336890.29	Метод спутниковых геодезических измерений	0.1	Закрепление отсутствует
117	618912.07	1336890.59	Метод спутниковых геодезических измерений	0.1	Закрепление отсутствует
118	618912.84	1336890.74	Метод спутниковых геодезических измерений	0.1	Закрепление отсутствует
119	618913.61	1336890.59	Метод спутниковых геодезических измерений	0.1	Закрепление отсутствует
120	618914.25	1336890.15	Метод спутниковых геодезических измерений	0.1	Закрепление отсутствует
121	618914.59	1336889.71	Метод спутниковых геодезических измерений	0.1	Закрепление отсутствует
122	618914.99	1336888.96	Метод спутниковых геодезических измерений	0.1	Закрепление отсутствует
123	618915.14	1336888.20	Метод спутниковых геодезических измерений	0.1	Закрепление отсутствует
124	618914.99	1336887.43	Метод спутниковых геодезических измерений	0.1	Закрепление отсутствует
125	618914.55	1336886.79	Метод спутниковых геодезических измерений	0.1	Закрепление отсутствует
126	618913.91	1336886.35	Метод спутниковых геодезических измерений	0.1	Закрепление отсутствует
127	618912.94	1336886.23	Метод спутниковых геодезических измерений	0.1	Закрепление отсутствует
128	618908.40	1336882.40	Метод спутниковых геодезических измерений	0.1	Закрепление отсутствует
129	618909.24	1336881.53	Метод спутниковых геодезических измерений	0.1	Закрепление отсутствует

130	618909.65	1336880.90	Метод спутниковых геодезических измерений	0.1	Закрепление отсутствует
131	618909.80	1336880.14	Метод спутниковых геодезических измерений	0.1	Закрепление отсутствует
132	618909.65	1336879.37	Метод спутниковых геодезических измерений	0.1	Закрепление отсутствует
133	618909.17	1336878.68	Метод спутниковых геодезических измерений	0.1	Закрепление отсутствует
134	618894.00	1336864.49	Метод спутниковых геодезических измерений	0.1	Закрепление отсутствует
135	618867.67	1336842.74	Метод спутниковых геодезических измерений	0.1	Закрепление отсутствует
136	618876.50	1336834.36	Метод спутниковых геодезических измерений	0.1	Закрепление отсутствует
137	618876.94	1336833.72	Метод спутниковых геодезических измерений	0.1	Закрепление отсутствует
138	618877.09	1336832.95	Метод спутниковых геодезических измерений	0.1	Закрепление отсутствует
139	618876.94	1336832.18	Метод спутниковых геодезических измерений	0.1	Закрепление отсутствует
140	618876.50	1336831.54	Метод спутниковых геодезических измерений	0.1	Закрепление отсутствует
141	618875.86	1336831.10	Метод спутниковых геодезических измерений	0.1	Закрепление отсутствует
142	618875.09	1336830.96	Метод спутниковых геодезических измерений	0.1	Закрепление отсутствует
143	618874.32	1336831.10	Метод спутниковых геодезических измерений	0.1	Закрепление отсутствует

144	618873.71	1336831.50	Метод спутниковых геодезических измерений	0.1	Закрепление отсутствует
145	618864.65	1336840.10	Метод спутниковых геодезических измерений	0.1	Закрепление отсутствует
146	618858.05	1336833.93	Метод спутниковых геодезических измерений	0.1	Закрепление отсутствует
147	618849.51	1336825.13	Метод спутниковых геодезических измерений	0.1	Закрепление отсутствует
148	618842.13	1336817.74	Метод спутниковых геодезических измерений	0.1	Закрепление отсутствует
149	618825.45	1336800.23	Метод спутниковых геодезических измерений	0.1	Закрепление отсутствует
150	618823.06	1336796.99	Метод спутниковых геодезических измерений	0.1	Закрепление отсутствует
151	618819.47	1336788.54	Метод спутниковых геодезических измерений	0.1	Закрепление отсутствует
152	618816.63	1336783.27	Метод спутниковых геодезических измерений	0.1	Закрепление отсутствует
153	618811.39	1336776.21	Метод спутниковых геодезических измерений	0.1	Закрепление отсутствует
154	618819.09	1336769.35	Метод спутниковых геодезических измерений	0.1	Закрепление отсутствует
155	618819.53	1336768.71	Метод спутниковых геодезических измерений	0.1	Закрепление отсутствует
156	618819.68	1336767.94	Метод спутниковых геодезических измерений	0.1	Закрепление отсутствует
157	618819.53	1336767.17	Метод спутниковых геодезических измерений	0.1	Закрепление отсутствует

158	618819.09	1336766.53	Метод спутниковых геодезических измерений	0.1	Закрепление отсутствует
159	618818.45	1336766.09	Метод спутниковых геодезических измерений	0.1	Закрепление отсутствует
160	618817.68	1336765.94	Метод спутниковых геодезических измерений	0.1	Закрепление отсутствует
161	618816.91	1336766.09	Метод спутниковых геодезических измерений	0.1	Закрепление отсутствует
162	618808.82	1336773.14	Метод спутниковых геодезических измерений	0.1	Закрепление отсутствует
163	618800.20	1336763.85	Метод спутниковых геодезических измерений	0.1	Закрепление отсутствует
164	618796.92	1336760.84	Метод спутниковых геодезических измерений	0.1	Закрепление отсутствует
165	618792.21	1336755.08	Метод спутниковых геодезических измерений	0.1	Закрепление отсутствует
166	618799.64	1336747.98	Метод спутниковых геодезических измерений	0.1	Закрепление отсутствует
167	618800.11	1336747.30	Метод спутниковых геодезических измерений	0.1	Закрепление отсутствует
168	618800.26	1336746.53	Метод спутниковых геодезических измерений	0.1	Закрепление отсутствует
169	618800.11	1336745.76	Метод спутниковых геодезических измерений	0.1	Закрепление отсутствует
170	618799.67	1336745.12	Метод спутниковых геодезических измерений	0.1	Закрепление отсутствует
171	618799.03	1336744.68	Метод спутниковых геодезических измерений	0.1	Закрепление отсутствует

172	618798.26	1336744.54	Метод спутниковых геодезических измерений	0.1	Закрепление отсутствует
173	618797.49	1336744.68	Метод спутниковых геодезических измерений	0.1	Закрепление отсутствует
174	618796.88	1336745.09	Метод спутниковых геодезических измерений	0.1	Закрепление отсутствует
175	618789.47	1336752.16	Метод спутниковых геодезических измерений	0.1	Закрепление отсутствует
176	618783.74	1336746.31	Метод спутниковых геодезических измерений	0.1	Закрепление отсутствует
177	618767.07	1336730.31	Метод спутниковых геодезических измерений	0.1	Закрепление отсутствует
178	618757.05	1336719.38	Метод спутниковых геодезических измерений	0.1	Закрепление отсутствует
179	618756.31	1336718.91	Метод спутниковых геодезических измерений	0.1	Закрепление отсутствует
180	618745.51	1336715.04	Метод спутниковых геодезических измерений	0.1	Закрепление отсутствует
181	618722.29	1336705.68	Метод спутниковых геодезических измерений	0.1	Закрепление отсутствует
182	618700.99	1336697.94	Метод спутниковых геодезических измерений	0.1	Закрепление отсутствует
183	618684.16	1336693.87	Метод спутниковых геодезических измерений	0.1	Закрепление отсутствует
184	618678.19	1336692.80	Метод спутниковых геодезических измерений	0.1	Закрепление отсутствует
185	618673.02	1336692.42	Метод спутниковых геодезических измерений	0.1	Закрепление отсутствует

186	618675.65	1336681.98	Метод спутниковых геодезических измерений	0.1	Закрепление отсутствует
187	618675.50	1336681.21	Метод спутниковых геодезических измерений	0.1	Закрепление отсутствует
188	618675.06	1336680.57	Метод спутниковых геодезических измерений	0.1	Закрепление отсутствует
189	618674.42	1336680.13	Метод спутниковых геодезических измерений	0.1	Закрепление отсутствует
190	618673.65	1336679.98	Метод спутниковых геодезических измерений	0.1	Закрепление отсутствует
191	618672.88	1336680.13	Метод спутниковых геодезических измерений	0.1	Закрепление отсутствует
192	618672.24	1336680.57	Метод спутниковых геодезических измерений	0.1	Закрепление отсутствует
193	618671.80	1336681.21	Метод спутниковых геодезических измерений	0.1	Закрепление отсутствует
194	618671.44	1336682.53	Метод спутниковых геодезических измерений	0.1	Закрепление отсутствует
195	618670.34	1336681.33	Метод спутниковых геодезических измерений	0.1	Закрепление отсутствует
196	618669.86	1336681.20	Метод спутниковых геодезических измерений	0.1	Закрепление отсутствует
197	618652.00	1336678.61	Метод спутниковых геодезических измерений	0.1	Закрепление отсутствует
198	618650.94	1336678.74	Метод спутниковых геодезических измерений	0.1	Закрепление отсутствует
199	618650.30	1336679.18	Метод спутниковых геодезических измерений	0.1	Закрепление отсутствует

200	618649.75	1336680.21	Метод спутниковых геодезических измерений	0.1	Закрепление отсутствует
201	618648.31	1336687.63	Метод спутниковых геодезических измерений	0.1	Закрепление отсутствует
202	618638.28	1336687.10	Метод спутниковых геодезических измерений	0.1	Закрепление отсутствует
203	618628.12	1336686.69	Метод спутниковых геодезических измерений	0.1	Закрепление отсутствует
204	618627.35	1336686.84	Метод спутниковых геодезических измерений	0.1	Закрепление отсутствует
205	618626.71	1336687.28	Метод спутниковых геодезических измерений	0.1	Закрепление отсутствует
206	618626.27	1336687.92	Метод спутниковых геодезических измерений	0.1	Закрепление отсутствует
207	618626.12	1336688.69	Метод спутниковых геодезических измерений	0.1	Закрепление отсутствует
208	618626.27	1336689.46	Метод спутниковых геодезических измерений	0.1	Закрепление отсутствует
209	618626.71	1336690.10	Метод спутниковых геодезических измерений	0.1	Закрепление отсутствует
210	618627.35	1336690.54	Метод спутниковых геодезических измерений	0.1	Закрепление отсутствует
211	618628.04	1336690.68	Метод спутниковых геодезических измерений	0.1	Закрепление отсутствует
212	618636.07	1336691.01	Метод спутниковых геодезических измерений	0.1	Закрепление отсутствует
213	618635.98	1336692.33	Метод спутниковых геодезических измерений	0.1	Закрепление отсутствует

214	618636.13	1336693.10	Метод спутниковых геодезических измерений	0.1	Закрепление отсутствует
215	618636.57	1336693.74	Метод спутниковых геодезических измерений	0.1	Закрепление отсутствует
216	618637.21	1336694.18	Метод спутниковых геодезических измерений	0.1	Закрепление отсутствует
217	618637.98	1336694.33	Метод спутниковых геодезических измерений	0.1	Закрепление отсутствует
218	618638.76	1336694.18	Метод спутниковых геодезических измерений	0.1	Закрепление отсутствует
219	618639.40	1336693.74	Метод спутниковых геодезических измерений	0.1	Закрепление отсутствует
220	618639.84	1336693.10	Метод спутниковых геодезических измерений	0.1	Закрепление отсутствует
221	618639.98	1336692.47	Метод спутниковых геодезических измерений	0.1	Закрепление отсутствует
222	618640.07	1336691.20	Метод спутниковых геодезических измерений	0.1	Закрепление отсутствует
223	618649.83	1336691.72	Метод спутниковых геодезических измерений	0.1	Закрепление отсутствует
224	618650.71	1336691.58	Метод спутниковых геодезических измерений	0.1	Закрепление отсутствует
225	618651.35	1336691.14	Метод спутниковых геодезических измерений	0.1	Закрепление отсутствует
226	618651.90	1336690.11	Метод спутниковых геодезических измерений	0.1	Закрепление отсутствует
227	618653.31	1336682.84	Метод спутниковых геодезических измерений	0.1	Закрепление отсутствует

228	618667.27	1336684.87	Метод спутниковых геодезических измерений	0.1	Закрепление отсутствует
229	618665.84	1336693.76	Метод спутниковых геодезических измерений	0.1	Закрепление отсутствует
230	618665.96	1336694.85	Метод спутниковых геодезических измерений	0.1	Закрепление отсутствует
231	618666.40	1336695.49	Метод спутниковых геодезических измерений	0.1	Закрепление отсутствует
232	618667.04	1336695.93	Метод спутниковых геодезических измерений	0.1	Закрепление отсутствует
233	618670.35	1336696.24	Метод спутниковых геодезических измерений	0.1	Закрепление отсутствует
234	618675.56	1336696.62	Метод спутниковых геодезических измерений	0.1	Закрепление отсутствует
235	618675.69	1336697.58	Метод спутниковых геодезических измерений	0.1	Закрепление отсутствует
236	618676.13	1336698.22	Метод спутниковых геодезических измерений	0.1	Закрепление отсутствует
237	618676.77	1336698.66	Метод спутниковых геодезических измерений	0.1	Закрепление отсутствует
238	618677.54	1336698.81	Метод спутниковых геодезических измерений	0.1	Закрепление отсутствует
239	618678.31	1336698.66	Метод спутниковых геодезических измерений	0.1	Закрепление отсутствует
240	618678.95	1336698.22	Метод спутниковых геодезических измерений	0.1	Закрепление отсутствует
241	618679.39	1336697.58	Метод спутниковых геодезических измерений	0.1	Закрепление отсутствует

242	618679.53	1336697.10	Метод спутниковых геодезических измерений	0.1	Закрепление отсутствует
243	618682.22	1336697.59	Метод спутниковых геодезических измерений	0.1	Закрепление отсутствует
244	618684.57	1336701.38	Метод спутниковых геодезических измерений	0.1	Закрепление отсутствует
245	618679.80	1336735.18	Метод спутниковых геодезических измерений	0.1	Закрепление отсутствует
246	618665.96	1336783.41	Метод спутниковых геодезических измерений	0.1	Закрепление отсутствует
247	618647.23	1336777.05	Метод спутниковых геодезических измерений	0.1	Закрепление отсутствует
248	618646.59	1336776.96	Метод спутниковых геодезических измерений	0.1	Закрепление отсутствует
249	618645.82	1336777.10	Метод спутниковых геодезических измерений	0.1	Закрепление отсутствует
250	618645.18	1336777.54	Метод спутниковых геодезических измерений	0.1	Закрепление отсутствует
251	618644.74	1336778.18	Метод спутниковых геодезических измерений	0.1	Закрепление отсутствует
252	618644.59	1336778.95	Метод спутниковых геодезических измерений	0.1	Закрепление отсутствует
253	618644.74	1336779.72	Метод спутниковых геодезических измерений	0.1	Закрепление отсутствует
254	618645.18	1336780.36	Метод спутниковых геодезических измерений	0.1	Закрепление отсутствует
255	618645.95	1336780.85	Метод спутниковых геодезических измерений	0.1	Закрепление отсутствует

256	618665.51	1336787.47	Метод спутниковых геодезических измерений	0.1	Закрепление отсутствует
257	618670.36	1336819.07	Метод спутниковых геодезических измерений	0.1	Закрепление отсутствует
258	618670.44	1336838.30	Метод спутниковых геодезических измерений	0.1	Закрепление отсутствует
259	618669.37	1336859.94	Метод спутниковых геодезических измерений	0.1	Закрепление отсутствует
260	618666.14	1336859.29	Метод спутниковых геодезических измерений	0.1	Закрепление отсутствует
261	618665.37	1336859.44	Метод спутниковых геодезических измерений	0.1	Закрепление отсутствует
262	618664.73	1336859.88	Метод спутниковых геодезических измерений	0.1	Закрепление отсутствует
263	618664.29	1336860.52	Метод спутниковых геодезических измерений	0.1	Закрепление отсутствует
264	618664.14	1336861.29	Метод спутниковых геодезических измерений	0.1	Закрепление отсутствует
265	618664.29	1336862.05	Метод спутниковых геодезических измерений	0.1	Закрепление отсутствует
266	618664.73	1336862.70	Метод спутниковых геодезических измерений	0.1	Закрепление отсутствует
267	618665.37	1336863.14	Метод спутниковых геодезических измерений	0.1	Закрепление отсутствует
268	618668.93	1336863.94	Метод спутниковых геодезических измерений	0.1	Закрепление отсутствует
269	618665.72	1336881.13	Метод спутниковых геодезических измерений	0.1	Закрепление отсутствует

270	618664.58	1336884.67	Метод спутниковых геодезических измерений	0.1	Закрепление отсутствует
271	618657.08	1336911.52	Метод спутниковых геодезических измерений	0.1	Закрепление отсутствует
272	618654.81	1336910.71	Метод спутниковых геодезических измерений	0.1	Закрепление отсутствует
273	618654.14	1336910.59	Метод спутниковых геодезических измерений	0.1	Закрепление отсутствует
274	618653.37	1336910.74	Метод спутниковых геодезических измерений	0.1	Закрепление отсутствует
275	618652.73	1336911.18	Метод спутниковых геодезических измерений	0.1	Закрепление отсутствует
276	618652.29	1336911.82	Метод спутниковых геодезических измерений	0.1	Закрепление отсутствует
277	618652.14	1336912.59	Метод спутниковых геодезических измерений	0.1	Закрепление отсутствует
278	618652.29	1336913.36	Метод спутниковых геодезических измерений	0.1	Закрепление отсутствует
279	618652.73	1336914.00	Метод спутниковых геодезических измерений	0.1	Закрепление отсутствует
280	618653.47	1336914.47	Метод спутниковых геодезических измерений	0.1	Закрепление отсутствует
281	618655.88	1336915.33	Метод спутниковых геодезических измерений	0.1	Закрепление отсутствует
282	618645.85	1336943.52	Метод спутниковых геодезических измерений	0.1	Закрепление отсутствует
283	618592.01	1336941.63	Метод спутниковых геодезических измерений	0.1	Закрепление отсутствует

284	618591.16	1336941.78	Метод спутниковых геодезических измерений	0.1	Закрепление отсутствует
285	618590.52	1336942.21	Метод спутниковых геодезических измерений	0.1	Закрепление отсутствует
286	618590.08	1336942.86	Метод спутниковых геодезических измерений	0.1	Закрепление отсутствует
287	618589.93	1336943.62	Метод спутниковых геодезических измерений	0.1	Закрепление отсутствует
288	618590.08	1336944.39	Метод спутниковых геодезических измерений	0.1	Закрепление отсутствует
289	618590.52	1336945.03	Метод спутниковых геодезических измерений	0.1	Закрепление отсутствует
290	618591.16	1336945.47	Метод спутниковых геодезических измерений	0.1	Закрепление отсутствует
291	618591.87	1336945.62	Метод спутниковых геодезических измерений	0.1	Закрепление отсутствует
292	618647.17	1336947.57	Метод спутниковых геодезических измерений	0.1	Закрепление отсутствует
293	618648.01	1336947.42	Метод спутниковых геодезических измерений	0.1	Закрепление отсутствует
294	618648.65	1336946.98	Метод спутниковых геодезических измерений	0.1	Закрепление отсутствует
295	618649.12	1336946.24	Метод спутниковых геодезических измерений	0.1	Закрепление отсутствует
296	618660.36	1336914.65	Метод спутниковых геодезических измерений	0.1	Закрепление отсутствует
297	618668.91	1336884.26	Метод спутниковых геодезических измерений	0.1	Закрепление отсутствует

298	618679.13	1336926.09	Метод спутниковых геодезических измерений	0.1	Закрепление отсутствует
299	618680.71	1336932.24	Метод спутниковых геодезических измерений	0.1	Закрепление отсутствует
300	618682.26	1336937.72	Метод спутниковых геодезических измерений	0.1	Закрепление отсутствует
301	618686.75	1336948.97	Метод спутниковых геодезических измерений	0.1	Закрепление отсутствует
302	618695.57	1336962.80	Метод спутниковых геодезических измерений	0.1	Закрепление отсутствует
303	618705.18	1336972.42	Метод спутниковых геодезических измерений	0.1	Закрепление отсутствует
304	618714.37	1336979.71	Метод спутниковых геодезических измерений	0.1	Закрепление отсутствует
305	618723.51	1336985.96	Метод спутниковых геодезических измерений	0.1	Закрепление отсутствует
306	618736.17	1336996.67	Метод спутниковых геодезических измерений	0.1	Закрепление отсутствует
307	618743.86	1337001.69	Метод спутниковых геодезических измерений	0.1	Закрепление отсутствует
308	618753.24	1337007.49	Метод спутниковых геодезических измерений	0.1	Закрепление отсутствует
309	618761.77	1337011.05	Метод спутниковых геодезических измерений	0.1	Закрепление отсутствует
310	618774.13	1337017.87	Метод спутниковых геодезических измерений	0.1	Закрепление отсутствует
1	618774.90	1337018.02	Метод спутниковых геодезических измерений	0.1	Закрепление отсутствует
3. Сведения о характерных точках части (частей) границы объекта					

Обозначение характерных точек части границы	Координаты, м		Метод определения координат характерной точки	Средняя квадратическая погрешность положения характерной точки (Mt), м	Описание обозначения точки на местности (при наличии)
	X	Y			
1	2	3	4	5	6
-	-	-	-	-	-

Раздел 3

Сведения о местоположении измененных (уточненных) границ объекта

1. Система координат -

2. Сведения о характерных точках границ объекта

Обозначение характерных точек границ	Существующие координаты, м		Измененные (уточненные) координаты, м		Метод определения координат характерной точки	Средняя квадратическая погрешность положения характерной точки (Mt), м	Описание обозначения точки на местности (при наличии)
	X	Y	X	Y			
1	2	3	4	5	6	7	8
-	-	-	-	-	-	-	

3. Сведения о характерных точках части (частей) границы объекта

Обозначение характерных точек части границы	Существующие координаты, м		Измененные (уточненные) координаты, м		Метод определения координат характерной точки	Средняя квадратическая погрешность положения характерной точки (Mt), м	Описание обозначения точки на местности (при наличии)
	X	Y	X	Y			
1	2	3	4	5	6	7	8
-	-	-	-	-	-	-	

Охранная зона "Распределительные сети п. Комисарово г. Кемерово Кемеровской области" 24-й этап (код объекта СН 42 048-24) с кадастровым номером 42:24:0101005:3404

Обзорная схема



Используемые условные знаки и обозначения

Масштаб 1:2000

граница ЗОУИТ

42:24:0000000:854 кадастровый номер з/у, попадающих в границу ЗОУИТ

42:24:0101005 кадастровый квартал

42:24:0101005:3404 -кадастровый номер сооружения газопровода

ось подземного газопровода

Система координат: МСК-42, зона 1

ось надземного газопровода

12.05.2026

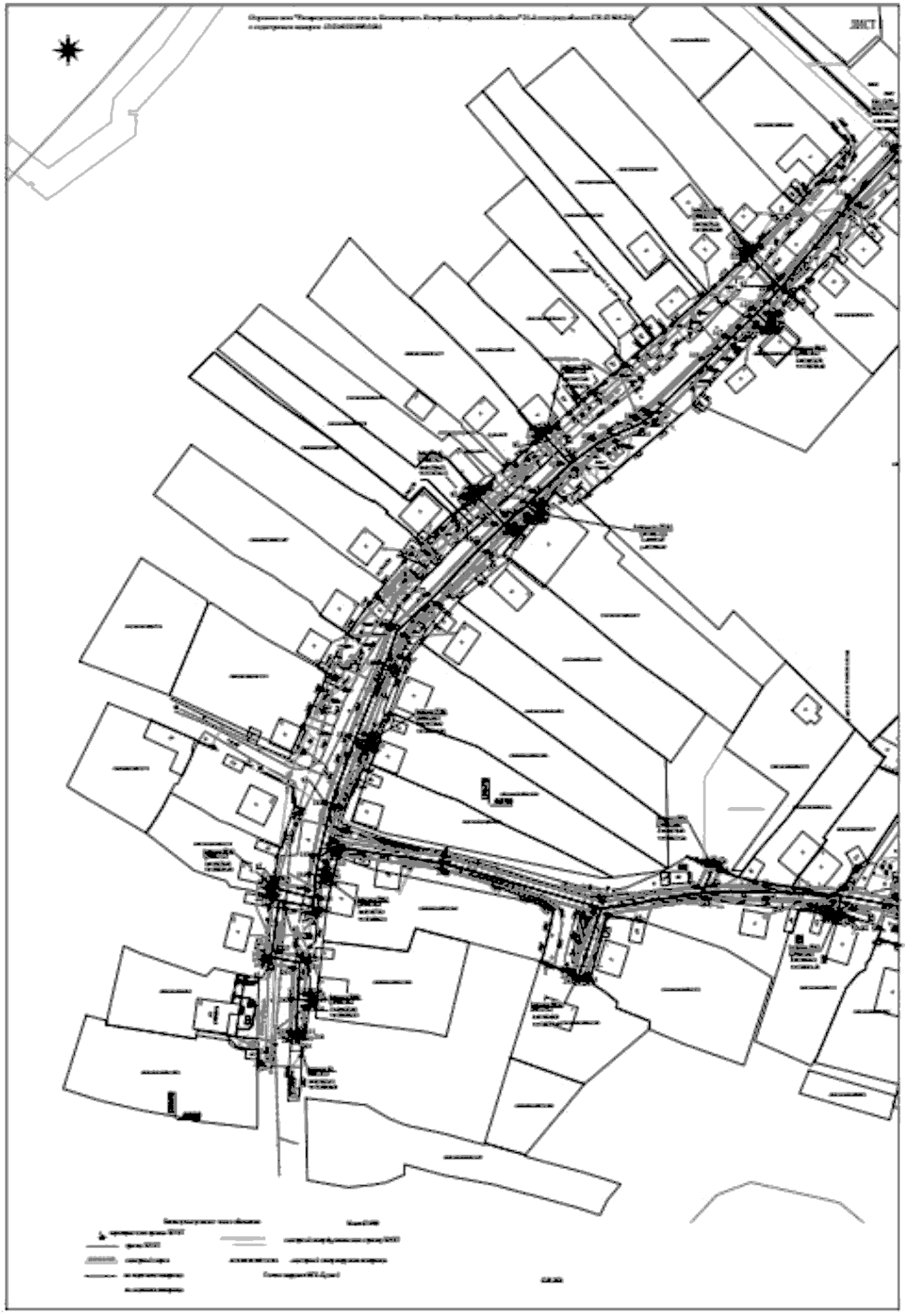

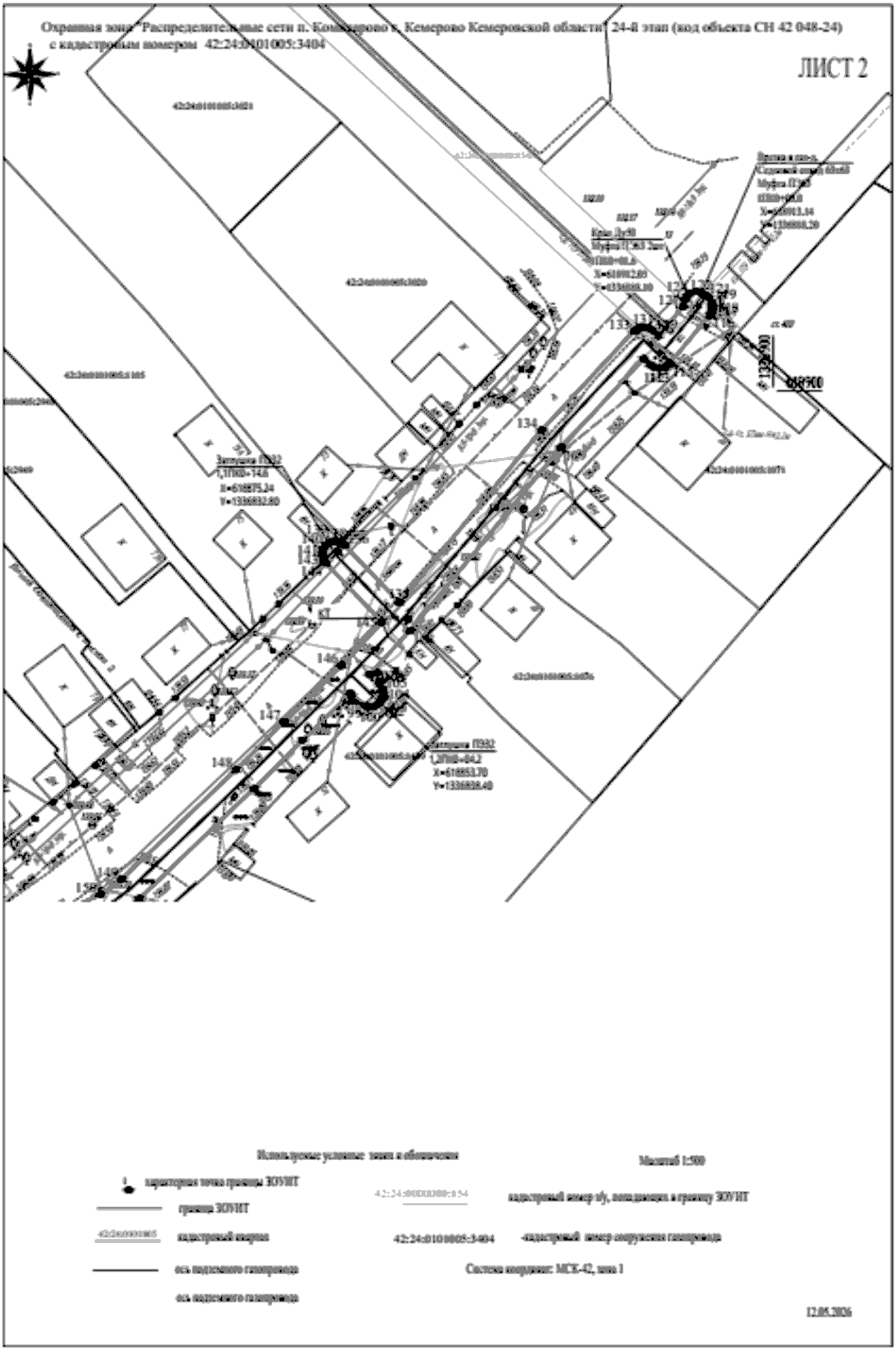
Охранная зона "Распределительные сети п. Комарово г. Кемерово Кемеровской области" 24-й этап (код объекта СН 42 048-24)
с кадастровым номером 42:24:0401005:3404
ЛИСТ 2
Используемые условные знаки и обозначения
характерная точка границы ЗОУИТ
граница ЗОУИТ
кадастровый квартал
ось надземного газопровода
ось подземного газопровода
Масштаб 1:500
кадастровый номер зу, попадающих в границу ЗОУИТ
кадастровый номер сооружения газопровода
Система координат: МСК-42, зона 1
12.05.2026

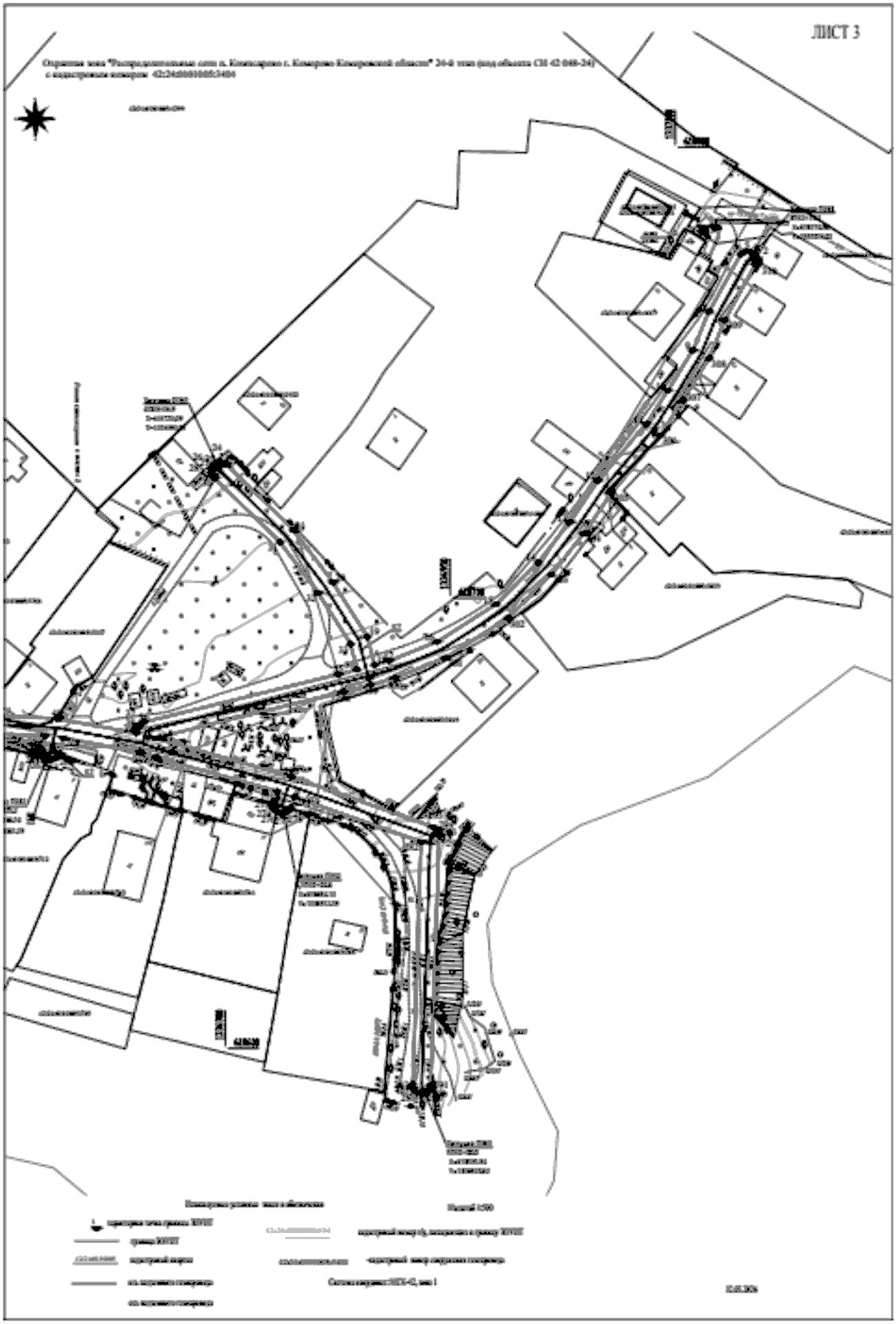
ЛИСТ 3

7. Охранная зона «Распределительный газопровод по ул. Коммунарка Орджоникидзевского района г. Новокузнецка Кемеровской области (код объекта 42-21-428-000040)» с кадастровым номером 42:30:0000000:6544

ГРАФИЧЕСКОЕ ОПИСАНИЕ

местоположения границ населенных пунктов, территориальных зон, особо охраняемых природных территорий, зон с особыми условиями использования территории

Охранная зона "Распределительный газопровод по ул. Коммунарка Орджоникидзевского района г. Новокузнецка Кемеровской области" (код объекта 42-21-428-000040) с кадастровым номером 42:30:0000000:6544

(наименование объекта, местоположение границ которого описано (далее - объект))

Раздел 1

Сведения об объекте

№ п/п	Характеристики объекта	Описание характеристик
1	2	3
1.	Местоположение объекта	Российская Федерация, Кемеровская область-Кузбасс, Новокузнецкий городской округ, г. Новокузнецк
2.	Площадь объекта +/- величина погрешности определения площади (Р +/- Дельта Р)	19065 +/- 48 м²
3.	Иные характеристики объекта	-

Раздел 2

Сведения о местоположении границ объекта

1. Система координат МСК-42, зона 2

2. Сведения о характерных точках границ объекта

Обозначение характерных точек границ	Координаты, м		Метод определения координат характерной точки	Средняя квадратическая погрешность положения характерной точки (Mt), м	Описание обозначения точки на местности (при наличии)
	X	Y			
1	2	3	4	5	6
1	450254.76	2221063.53	Метод спутниковых геодезических измерений	0.1	Закрепление отсутствует
2	450251.95	2221065.07	Метод спутниковых геодезических измерений	0.1	Закрепление отсутствует
3	450248.12	2221065.83	Метод спутниковых геодезических измерений	0.1	Закрепление отсутствует

4	450244.29	2221065.07	Метод спутниковых геодезических измерений	0.1	Закрепление отсутствует
5	450241.05	2221062.90	Метод спутниковых геодезических измерений	0.1	Закрепление отсутствует
6	450238.35	2221058.81	Метод спутниковых геодезических измерений	0.1	Закрепление отсутствует
7	450237.73	2221054.26	Метод спутниковых геодезических измерений	0.1	Закрепление отсутствует
8	450236.85	2221054.33	Метод спутниковых геодезических измерений	0.1	Закрепление отсутствует
9	450235.92	2221054.18	Метод спутниковых геодезических измерений	0.1	Закрепление отсутствует
10	450235.06	2221053.48	Метод спутниковых геодезических измерений	0.1	Закрепление отсутствует
11	450225.34	2221039.71	Метод спутниковых геодезических измерений	0.1	Закрепление отсутствует
12	450206.56	2221050.75	Метод спутниковых геодезических измерений	0.1	Закрепление отсутствует
13	450204.57	2221051.62	Метод спутниковых геодезических измерений	0.1	Закрепление отсутствует
14	450197.72	2221053.18	Метод спутниковых геодезических измерений	0.1	Закрепление отсутствует
15	450187.17	2221059.00	Метод спутниковых геодезических измерений	0.1	Закрепление отсутствует
16	450187.71	2221061.14	Метод спутниковых геодезических измерений	0.1	Закрепление отсутствует
17	450187.62	2221062.39	Метод спутниковых геодезических измерений	0.1	Закрепление отсутствует

18	450187.18	2221063.04	Метод спутниковых геодезических измерений	0.1	Закрепление отсутствует
19	450186.54	2221063.47	Метод спутниковых геодезических измерений	0.1	Закрепление отсутствует
20	450185.77	2221063.62	Метод спутниковых геодезических измерений	0.1	Закрепление отсутствует
21	450185.00	2221063.47	Метод спутниковых геодезических измерений	0.1	Закрепление отсутствует
22	450184.36	2221063.04	Метод спутниковых геодезических измерений	0.1	Закрепление отсутствует
23	450183.83	2221062.11	Метод спутниковых геодезических измерений	0.1	Закрепление отсутствует
24	450183.56	2221061.05	Метод спутниковых геодезических измерений	0.1	Закрепление отсутствует
25	450155.46	2221077.42	Метод спутниковых геодезических измерений	0.1	Закрепление отсутствует
26	450142.04	2221086.07	Метод спутниковых геодезических измерений	0.1	Закрепление отсутствует
27	450141.98	2221087.29	Метод спутниковых геодезических измерений	0.1	Закрепление отсутствует
28	450141.54	2221087.93	Метод спутниковых геодезических измерений	0.1	Закрепление отсутствует
29	450140.90	2221088.37	Метод спутниковых геодезических измерений	0.1	Закрепление отсутствует
30	450140.13	2221088.52	Метод спутниковых геодезических измерений	0.1	Закрепление отсутствует
31	450139.09	2221088.19	Метод спутниковых геодезических измерений	0.1	Закрепление отсутствует

32	450136.23	2221090.19	Метод спутниковых геодезических измерений	0.1	Закрепление отсутствует
33	450136.17	2221091.40	Метод спутниковых геодезических измерений	0.1	Закрепление отсутствует
34	450135.73	2221092.04	Метод спутниковых геодезических измерений	0.1	Закрепление отсутствует
35	450135.09	2221092.48	Метод спутниковых геодезических измерений	0.1	Закрепление отсутствует
36	450134.31	2221092.63	Метод спутниковых геодезических измерений	0.1	Закрепление отсутствует
37	450133.28	2221092.31	Метод спутниковых геодезических измерений	0.1	Закрепление отсутствует
38	450116.77	2221104.53	Метод спутниковых геодезических измерений	0.1	Закрепление отсутствует
39	450117.07	2221105.56	Метод спутниковых геодезических измерений	0.1	Закрепление отсутствует
40	450116.92	2221106.33	Метод спутниковых геодезических измерений	0.1	Закрепление отсутствует
41	450116.48	2221106.97	Метод спутниковых геодезических измерений	0.1	Закрепление отсутствует
42	450115.84	2221107.41	Метод спутниковых геодезических измерений	0.1	Закрепление отсутствует
43	450115.07	2221107.56	Метод спутниковых геодезических измерений	0.1	Закрепление отсутствует
44	450114.30	2221107.41	Метод спутниковых геодезических измерений	0.1	Закрепление отсутствует
45	450113.66	2221106.97	Метод спутниковых геодезических измерений	0.1	Закрепление отсутствует

46	450099.34	2221118.86	Метод спутниковых геодезических измерений	0.1	Закрепление отсутствует
47	450099.52	2221119.67	Метод спутниковых геодезических измерений	0.1	Закрепление отсутствует
48	450099.37	2221120.44	Метод спутниковых геодезических измерений	0.1	Закрепление отсутствует
49	450098.93	2221121.08	Метод спутниковых геодезических измерений	0.1	Закрепление отсутствует
50	450098.29	2221121.52	Метод спутниковых геодезических измерений	0.1	Закрепление отсутствует
51	450097.52	2221121.67	Метод спутниковых геодезических измерений	0.1	Закрепление отсутствует
52	450096.75	2221121.52	Метод спутниковых геодезических измерений	0.1	Закрепление отсутствует
53	450096.29	2221121.21	Метод спутниковых геодезических измерений	0.1	Закрепление отсутствует
54	450081.86	2221131.34	Метод спутниковых геодезических измерений	0.1	Закрепление отсутствует
55	450067.31	2221143.66	Метод спутниковых геодезических измерений	0.1	Закрепление отсутствует
56	450067.77	2221144.33	Метод спутниковых геодезических измерений	0.1	Закрепление отсутствует
57	450067.92	2221145.10	Метод спутниковых геодезических измерений	0.1	Закрепление отсутствует
58	450067.77	2221145.87	Метод спутниковых геодезических измерений	0.1	Закрепление отсутствует
59	450067.33	2221146.51	Метод спутниковых геодезических измерений	0.1	Закрепление отсутствует

60	450066.69	2221146.95	Метод спутниковых геодезических измерений	0.1	Закрепление отсутствует
61	450065.92	2221147.10	Метод спутниковых геодезических измерений	0.1	Закрепление отсутствует
62	450065.15	2221146.95	Метод спутниковых геодезических измерений	0.1	Закрепление отсутствует
63	450064.16	2221146.21	Метод спутниковых геодезических измерений	0.1	Закрепление отсутствует
64	450063.23	2221146.92	Метод спутниковых геодезических измерений	0.1	Закрепление отсутствует
65	450054.30	2221154.84	Метод спутниковых геодезических измерений	0.1	Закрепление отсутствует
66	450052.47	2221157.13	Метод спутниковых геодезических измерений	0.1	Закрепление отсутствует
67	450052.77	2221158.18	Метод спутниковых геодезических измерений	0.1	Закрепление отсутствует
68	450052.62	2221158.94	Метод спутниковых геодезических измерений	0.1	Закрепление отсутствует
69	450052.18	2221159.59	Метод спутниковых геодезических измерений	0.1	Закрепление отсутствует
70	450051.54	2221160.02	Метод спутниковых геодезических измерений	0.1	Закрепление отсутствует
71	450050.77	2221160.17	Метод спутниковых геодезических измерений	0.1	Закрепление отсутствует
72	450049.90	2221159.96	Метод спутниковых геодезических измерений	0.1	Закрепление отсутствует
73	450027.35	2221182.69	Метод спутниковых геодезических измерений	0.1	Закрепление отсутствует

74	450025.22	2221185.18	Метод спутниковых геодезических измерений	0.1	Закрепление отсутствует
75	450020.37	2221190.55	Метод спутниковых геодезических измерений	0.1	Закрепление отсутствует
76	450020.86	2221191.26	Метод спутниковых геодезических измерений	0.1	Закрепление отсутствует
77	450021.01	2221192.02	Метод спутниковых геодезических измерений	0.1	Закрепление отсутствует
78	450020.86	2221192.79	Метод спутниковых геодезических измерений	0.1	Закрепление отсутствует
79	450020.42	2221193.43	Метод спутниковых геодезических измерений	0.1	Закрепление отсутствует
80	450019.78	2221193.87	Метод спутниковых геодезических измерений	0.1	Закрепление отсутствует
81	450019.01	2221194.02	Метод спутниковых геодезических измерений	0.1	Закрепление отсутствует
82	450018.24	2221193.87	Метод спутниковых геодезических измерений	0.1	Закрепление отсутствует
83	450017.83	2221193.59	Метод спутниковых геодезических измерений	0.1	Закрепление отсутствует
84	450004.97	2221209.99	Метод спутниковых геодезических измерений	0.1	Закрепление отсутствует
85	449999.01	2221216.98	Метод спутниковых геодезических измерений	0.1	Закрепление отсутствует
86	449996.79	2221220.18	Метод спутниковых геодезических измерений	0.1	Закрепление отсутствует
87	449977.58	2221242.99	Метод спутниковых геодезических измерений	0.1	Закрепление отсутствует

88	449977.85	2221243.39	Метод спутниковых геодезических измерений	0.1	Закрепление отсутствует
89	449978.00	2221244.16	Метод спутниковых геодезических измерений	0.1	Закрепление отсутствует
90	449977.85	2221244.93	Метод спутниковых геодезических измерений	0.1	Закрепление отсутствует
91	449977.41	2221245.57	Метод спутниковых геодезических измерений	0.1	Закрепление отсутствует
92	449976.77	2221246.01	Метод спутниковых геодезических измерений	0.1	Закрепление отсутствует
93	449976.00	2221246.15	Метод спутниковых геодезических измерений	0.1	Закрепление отсутствует
94	449975.01	2221245.88	Метод спутниковых геодезических измерений	0.1	Закрепление отсутствует
95	449962.33	2221259.36	Метод спутниковых геодезических измерений	0.1	Закрепление отсутствует
96	449962.07	2221259.86	Метод спутниковых геодезических измерений	0.1	Закрепление отсутствует
97	449962.55	2221260.55	Метод спутниковых геодезических измерений	0.1	Закрепление отсутствует
98	449962.70	2221261.32	Метод спутниковых геодезических измерений	0.1	Закрепление отсутствует
99	449962.55	2221262.08	Метод спутниковых геодезических измерений	0.1	Закрепление отсутствует
100	449962.11	2221262.73	Метод спутниковых геодезических измерений	0.1	Закрепление отсутствует
101	449961.47	2221263.16	Метод спутниковых геодезических измерений	0.1	Закрепление отсутствует

102	449960.70	2221263.31	Метод спутниковых геодезических измерений	0.1	Закрепление отсутствует
103	449959.72	2221263.02	Метод спутниковых геодезических измерений	0.1	Закрепление отсутствует
104	449939.78	2221283.70	Метод спутниковых геодезических измерений	0.1	Закрепление отсутствует
105	449940.07	2221284.66	Метод спутниковых геодезических измерений	0.1	Закрепление отсутствует
106	449939.92	2221285.43	Метод спутниковых геодезических измерений	0.1	Закрепление отсутствует
107	449939.48	2221286.07	Метод спутниковых геодезических измерений	0.1	Закрепление отсутствует
108	449938.84	2221286.51	Метод спутниковых геодезических измерений	0.1	Закрепление отсутствует
109	449938.07	2221286.66	Метод спутниковых геодезических измерений	0.1	Закрепление отсутствует
110	449937.04	2221286.35	Метод спутниковых геодезических измерений	0.1	Закрепление отсутствует
111	449923.20	2221298.69	Метод спутниковых геодезических измерений	0.1	Закрепление отсутствует
112	449917.59	2221304.49	Метод спутниковых геодезических измерений	0.1	Закрепление отсутствует
113	449915.91	2221305.50	Метод спутниковых геодезических измерений	0.1	Закрепление отсутствует
114	449914.29	2221307.17	Метод спутниковых геодезических измерений	0.1	Закрепление отсутствует
115	449914.59	2221308.20	Метод спутниковых геодезических измерений	0.1	Закрепление отсутствует

116	449914.44	2221308.96	Метод спутниковых геодезических измерений	0.1	Закрепление отсутствует
117	449914.00	2221309.61	Метод спутниковых геодезических измерений	0.1	Закрепление отсутствует
118	449913.36	2221310.05	Метод спутниковых геодезических измерений	0.1	Закрепление отсутствует
119	449912.59	2221310.19	Метод спутниковых геодезических измерений	0.1	Закрепление отсутствует
120	449911.82	2221310.05	Метод спутниковых геодезических измерений	0.1	Закрепление отсутствует
121	449911.37	2221309.74	Метод спутниковых геодезических измерений	0.1	Закрепление отсутствует
122	449889.92	2221326.40	Метод спутниковых геодезических измерений	0.1	Закрепление отсутствует
123	449890.01	2221327.11	Метод спутниковых геодезических измерений	0.1	Закрепление отсутствует
124	449889.86	2221327.88	Метод спутниковых геодезических измерений	0.1	Закрепление отсутствует
125	449889.42	2221328.52	Метод спутниковых геодезических измерений	0.1	Закрепление отсутствует
126	449888.78	2221328.96	Метод спутниковых геодезических измерений	0.1	Закрепление отсутствует
127	449888.01	2221329.11	Метод спутниковых геодезических измерений	0.1	Закрепление отсутствует
128	449887.24	2221328.96	Метод спутниковых геодезических измерений	0.1	Закрепление отсутствует
129	449886.71	2221328.61	Метод спутниковых геодезических измерений	0.1	Закрепление отсутствует

130	449849.60	2221357.70	Метод спутниковых геодезических измерений	0.1	Закрепление отсутствует
131	449859.89	2221369.50	Метод спутниковых геодезических измерений	0.1	Закрепление отсутствует
132	449876.54	2221398.82	Метод спутниковых геодезических измерений	0.1	Закрепление отсутствует
133	449887.48	2221417.38	Метод спутниковых геодезических измерений	0.1	Закрепление отсутствует
134	449898.89	2221424.23	Метод спутниковых геодезических измерений	0.1	Закрепление отсутствует
135	449901.07	2221422.69	Метод спутниковых геодезических измерений	0.1	Закрепление отсутствует
136	449901.84	2221422.54	Метод спутниковых геодезических измерений	0.1	Закрепление отсутствует
137	449902.61	2221422.69	Метод спутниковых геодезических измерений	0.1	Закрепление отсутствует
138	449903.25	2221423.13	Метод спутниковых геодезических измерений	0.1	Закрепление отсутствует
139	449903.69	2221423.77	Метод спутниковых геодезических измерений	0.1	Закрепление отсутствует
140	449903.84	2221424.54	Метод спутниковых геодезических измерений	0.1	Закрепление отсутствует
141	449903.69	2221425.30	Метод спутниковых геодезических измерений	0.1	Закрепление отсутствует
142	449903.25	2221425.95	Метод спутниковых геодезических измерений	0.1	Закрепление отсутствует
143	449902.31	2221426.68	Метод спутниковых геодезических измерений	0.1	Закрепление отсутствует

144	449912.77	2221440.43	Метод спутниковых геодезических измерений	0.1	Закрепление отсутствует
145	449923.29	2221454.64	Метод спутниковых геодезических измерений	0.1	Закрепление отсутствует
146	449938.47	2221466.30	Метод спутниковых геодезических измерений	0.1	Закрепление отсутствует
147	449938.83	2221466.06	Метод спутниковых геодезических измерений	0.1	Закрепление отсутствует
148	449939.60	2221465.91	Метод спутниковых геодезических измерений	0.1	Закрепление отсутствует
149	449940.37	2221466.06	Метод спутниковых геодезических измерений	0.1	Закрепление отсутствует
150	449941.01	2221466.49	Метод спутниковых геодезических измерений	0.1	Закрепление отсутствует
151	449941.45	2221467.14	Метод спутниковых геодезических измерений	0.1	Закрепление отсутствует
152	449941.60	2221467.90	Метод спутниковых геодезических измерений	0.1	Закрепление отсутствует
153	449941.48	2221468.55	Метод спутниковых геодезических измерений	0.1	Закрепление отсутствует
154	449947.32	2221472.75	Метод спутниковых геодезических измерений	0.1	Закрепление отсутствует
155	449953.10	2221475.63	Метод спутниковых геодезических измерений	0.1	Закрепление отсутствует
156	449962.95	2221479.96	Метод спутниковых геодезических измерений	0.1	Закрепление отсутствует
157	449979.26	2221466.56	Метод спутниковых геодезических измерений	0.1	Закрепление отсутствует

158	449975.65	2221460.48	Метод спутниковых геодезических измерений	0.1	Закрепление отсутствует
159	449975.50	2221459.71	Метод спутниковых геодезических измерений	0.1	Закрепление отсутствует
160	449975.65	2221458.95	Метод спутниковых геодезических измерений	0.1	Закрепление отсутствует
161	449976.09	2221458.30	Метод спутниковых геодезических измерений	0.1	Закрепление отсутствует
162	449980.92	2221455.21	Метод спутниковых геодезических измерений	0.1	Закрепление отсутствует
163	449981.69	2221455.06	Метод спутниковых геодезических измерений	0.1	Закрепление отсутствует
164	449982.46	2221455.21	Метод спутниковых геодезических измерений	0.1	Закрепление отсутствует
165	449983.10	2221455.65	Метод спутниковых геодезических измерений	0.1	Закрепление отсутствует
166	449983.54	2221456.29	Метод спутниковых геодезических измерений	0.1	Закрепление отсутствует
167	449983.69	2221457.06	Метод спутниковых геодезических измерений	0.1	Закрепление отсутствует
168	449983.54	2221457.82	Метод спутниковых геодезических измерений	0.1	Закрепление отсутствует
169	449983.10	2221458.47	Метод спутниковых геодезических измерений	0.1	Закрепление отсутствует
170	449981.46	2221459.66	Метод спутниковых геодезических измерений	0.1	Закрепление отсутствует
171	449980.24	2221460.40	Метод спутниковых геодезических измерений	0.1	Закрепление отсутствует

172	449983.46	2221465.79	Метод спутниковых геодезических измерений	0.1	Закрепление отсутствует
173	449985.75	2221468.16	Метод спутниковых геодезических измерений	0.1	Закрепление отсутствует
174	449989.34	2221466.31	Метод спутниковых геодезических измерений	0.1	Закрепление отсутствует
175	449990.87	2221465.53	Метод спутниковых геодезических измерений	0.1	Закрепление отсутствует
176	449991.79	2221465.31	Метод спутниковых геодезических измерений	0.1	Закрепление отсутствует
177	449992.56	2221465.45	Метод спутниковых геодезических измерений	0.1	Закрепление отсутствует
178	449993.20	2221465.89	Метод спутниковых геодезических измерений	0.1	Закрепление отсутствует
179	449993.64	2221466.53	Метод спутниковых геодезических измерений	0.1	Закрепление отсутствует
180	449993.83	2221467.02	Метод спутниковых геодезических измерений	0.1	Закрепление отсутствует
181	449993.98	2221467.79	Метод спутниковых геодезических измерений	0.1	Закрепление отсутствует
182	449993.83	2221468.56	Метод спутниковых геодезических измерений	0.1	Закрепление отсутствует
183	449993.39	2221469.20	Метод спутниковых геодезических измерений	0.1	Закрепление отсутствует
184	449992.75	2221469.64	Метод спутниковых геодезических измерений	0.1	Закрепление отсутствует
185	449992.16	2221469.78	Метод спутниковых геодезических измерений	0.1	Закрепление отсутствует

186	449991.01	2221469.96	Метод спутниковых геодезических измерений	0.1	Закрепление отсутствует
187	449986.25	2221472.40	Метод спутниковых геодезических измерений	0.1	Закрепление отсутствует
188	449985.34	2221472.61	Метод спутниковых геодезических измерений	0.1	Закрепление отсутствует
189	449984.57	2221472.47	Метод спутниковых геодезических измерений	0.1	Закрепление отсутствует
190	449983.93	2221472.03	Метод спутниковых геодезических измерений	0.1	Закрепление отсутствует
191	449981.70	2221469.73	Метод спутниковых геодезических измерений	0.1	Закрепление отсутствует
192	449967.18	2221481.66	Метод спутниковых геодезических измерений	0.1	Закрепление отсутствует
193	449981.61	2221487.82	Метод спутниковых геодезических измерений	0.1	Закрепление отсутствует
194	449988.64	2221491.86	Метод спутниковых геодезических измерений	0.1	Закрепление отсутствует
195	449989.22	2221492.36	Метод спутниковых геодезических измерений	0.1	Закрепление отсутствует
196	450030.35	2221545.09	Метод спутниковых геодезических измерений	0.1	Закрепление отсутствует
197	450047.57	2221567.51	Метод спутниковых геодезических измерений	0.1	Закрепление отсутствует
198	450053.01	2221572.44	Метод спутниковых геодезических измерений	0.1	Закрепление отсутствует
199	450090.30	2221555.72	Метод спутниковых геодезических измерений	0.1	Закрепление отсутствует

200	450107.61	2221551.03	Метод спутниковых геодезических измерений	0.1	Закрепление отсутствует
201	450118.87	2221549.93	Метод спутниковых геодезических измерений	0.1	Закрепление отсутствует
202	450162.31	2221527.53	Метод спутниковых геодезических измерений	0.1	Закрепление отсутствует
203	450163.23	2221527.31	Метод спутниковых геодезических измерений	0.1	Закрепление отсутствует
204	450164.00	2221527.46	Метод спутниковых геодезических измерений	0.1	Закрепление отсутствует
205	450164.82	2221528.09	Метод спутниковых геодезических измерений	0.1	Закрепление отсутствует
206	450187.95	2221558.55	Метод спутниковых геодезических измерений	0.1	Закрепление отсутствует
207	450195.48	2221568.28	Метод спутниковых геодезических измерений	0.1	Закрепление отсутствует
208	450195.90	2221569.50	Метод спутниковых геодезических измерений	0.1	Закрепление отсутствует
209	450195.64	2221573.55	Метод спутниковых геодезических измерений	0.1	Закрепление отсутствует
210	450195.05	2221574.83	Метод спутниковых геодезических измерений	0.1	Закрепление отсутствует
211	450184.22	2221585.51	Метод спутниковых геодезических измерений	0.1	Закрепление отсутствует
212	450149.77	2221622.61	Метод спутниковых геодезических измерений	0.1	Закрепление отсутствует
213	450177.28	2221647.47	Метод спутниковых геодезических измерений	0.1	Закрепление отсутствует

214	450186.86	2221647.44	Метод спутниковых геодезических измерений	0.1	Закрепление отсутствует
215	450211.48	2221635.98	Метод спутниковых геодезических измерений	0.1	Закрепление отсутствует
216	450217.56	2221633.85	Метод спутниковых геодезических измерений	0.1	Закрепление отсутствует
217	450226.24	2221626.56	Метод спутниковых геодезических измерений	0.1	Закрепление отсутствует
218	450227.83	2221625.03	Метод спутниковых геодезических измерений	0.1	Закрепление отсутствует
219	450228.46	2221624.62	Метод спутниковых геодезических измерений	0.1	Закрепление отсутствует
220	450229.23	2221624.47	Метод спутниковых геодезических измерений	0.1	Закрепление отсутствует
221	450230.00	2221624.62	Метод спутниковых геодезических измерений	0.1	Закрепление отсутствует
222	450230.64	2221625.05	Метод спутниковых геодезических измерений	0.1	Закрепление отсутствует
223	450231.08	2221625.70	Метод спутниковых геодезических измерений	0.1	Закрепление отсутствует
224	450231.23	2221626.46	Метод спутниковых геодезических измерений	0.1	Закрепление отсутствует
225	450231.08	2221627.23	Метод спутниковых геодезических измерений	0.1	Закрепление отсутствует
226	450230.49	2221628.02	Метод спутниковых геодезических измерений	0.1	Закрепление отсутствует
227	450234.23	2221631.53	Метод спутниковых геодезических измерений	0.1	Закрепление отсутствует

228	450234.71	2221632.22	Метод спутниковых геодезических измерений	0.1	Закрепление отсутствует
229	450234.86	2221632.99	Метод спутниковых геодезических измерений	0.1	Закрепление отсутствует
230	450234.71	2221633.76	Метод спутниковых геодезических измерений	0.1	Закрепление отсутствует
231	450234.27	2221634.40	Метод спутниковых геодезических измерений	0.1	Закрепление отсутствует
232	450233.63	2221634.84	Метод спутниковых геодезических измерений	0.1	Закрепление отсутствует
233	450232.86	2221634.98	Метод спутниковых геодезических измерений	0.1	Закрепление отсутствует
234	450232.09	2221634.84	Метод спутниковых геодезических измерений	0.1	Закрепление отсутствует
235	450231.49	2221634.45	Метод спутниковых геодезических измерений	0.1	Закрепление отсутствует
236	450227.51	2221630.72	Метод спутниковых геодезических измерений	0.1	Закрепление отсутствует
237	450219.86	2221637.15	Метод спутниковых геодезических измерений	0.1	Закрепление отсутствует
238	450219.23	2221637.50	Метод спутниковых геодезических измерений	0.1	Закрепление отсутствует
239	450214.26	2221639.24	Метод спутниковых геодезических измерений	0.1	Закрепление отсутствует
240	450214.04	2221641.55	Метод спутниковых геодезических измерений	0.1	Закрепление отсутствует
241	450213.60	2221642.19	Метод спутниковых геодезических измерений	0.1	Закрепление отсутствует

242	450212.96	2221642.63	Метод спутниковых геодезических измерений	0.1	Закрепление отсутствует
243	450212.19	2221642.78	Метод спутниковых геодезических измерений	0.1	Закрепление отсутствует
244	450211.42	2221642.63	Метод спутниковых геодезических измерений	0.1	Закрепление отсутствует
245	450210.78	2221642.19	Метод спутниковых геодезических измерений	0.1	Закрепление отсутствует
246	450210.34	2221641.55	Метод спутниковых геодезических измерений	0.1	Закрепление отсутствует
247	450210.23	2221640.97	Метод спутниковых геодезических измерений	0.1	Закрепление отсутствует
248	450188.15	2221651.25	Метод спутниковых геодезических измерений	0.1	Закрепление отсутствует
249	450187.32	2221651.43	Метод спутниковых геодезических измерений	0.1	Закрепление отсутствует
250	450176.52	2221651.48	Метод спутниковых геодезических измерений	0.1	Закрепление отсутствует
251	450175.74	2221651.33	Метод спутниковых геодезических измерений	0.1	Закрепление отсутствует
252	450175.17	2221650.96	Метод спутниковых геодезических измерений	0.1	Закрепление отсутствует
253	450146.76	2221625.29	Метод спутниковых геодезических измерений	0.1	Закрепление отсутствует
254	450126.42	2221643.49	Метод спутниковых геодезических измерений	0.1	Закрепление отсутствует
255	450126.68	2221644.45	Метод спутниковых геодезических измерений	0.1	Закрепление отсутствует

256	450126.53	2221645.21	Метод спутниковых геодезических измерений	0.1	Закрепление отсутствует
257	450126.09	2221645.86	Метод спутниковых геодезических измерений	0.1	Закрепление отсутствует
258	450125.45	2221646.29	Метод спутниковых геодезических измерений	0.1	Закрепление отсутствует
259	450124.68	2221646.44	Метод спутниковых геодезических измерений	0.1	Закрепление отсутствует
260	450123.85	2221646.25	Метод спутниковых геодезических измерений	0.1	Закрепление отсутствует
261	450113.68	2221658.67	Метод спутниковых геодезических измерений	0.1	Закрепление отсутствует
262	450109.48	2221663.76	Метод спутниковых геодезических измерений	0.1	Закрепление отсутствует
263	450109.77	2221664.20	Метод спутниковых геодезических измерений	0.1	Закрепление отсутствует
264	450109.92	2221664.96	Метод спутниковых геодезических измерений	0.1	Закрепление отсутствует
265	450109.77	2221665.73	Метод спутниковых геодезических измерений	0.1	Закрепление отсутствует
266	450109.33	2221666.37	Метод спутниковых геодезических измерений	0.1	Закрепление отсутствует
267	450108.69	2221666.81	Метод спутниковых геодезических измерений	0.1	Закрепление отсутствует
268	450107.92	2221666.96	Метод спутниковых геодезических измерений	0.1	Закрепление отсутствует
269	450107.15	2221666.81	Метод спутниковых геодезических измерений	0.1	Закрепление отсутствует

270	450106.87	2221666.62	Метод спутниковых геодезических измерений	0.1	Закрепление отсутствует
271	450091.40	2221682.07	Метод спутниковых геодезических измерений	0.1	Закрепление отсутствует
272	450090.76	2221682.50	Метод спутниковых геодезических измерений	0.1	Закрепление отсутствует
273	450084.13	2221684.08	Метод спутниковых геодезических измерений	0.1	Закрепление отсутствует
274	450083.67	2221684.13	Метод спутниковых геодезических измерений	0.1	Закрепление отсутствует
275	450082.95	2221683.99	Метод спутниковых геодезических измерений	0.1	Закрепление отсутствует
276	450075.35	2221681.05	Метод спутниковых геодезических измерений	0.1	Закрепление отсутствует
277	450071.25	2221678.71	Метод спутниковых геодезических измерений	0.1	Закрепление отсутствует
278	450070.83	2221678.39	Метод спутниковых геодезических измерений	0.1	Закрепление отсутствует
279	450069.53	2221676.40	Метод спутниковых геодезических измерений	0.1	Закрепление отсутствует
280	450069.38	2221675.64	Метод спутниковых геодезических измерений	0.1	Закрепление отсутствует
281	450069.53	2221674.87	Метод спутниковых геодезических измерений	0.1	Закрепление отсутствует
282	450069.97	2221674.23	Метод спутниковых геодезических измерений	0.1	Закрепление отсутствует
283	450070.61	2221673.79	Метод спутниковых геодезических измерений	0.1	Закрепление отсутствует

284	450071.38	2221673.64	Метод спутниковых геодезических измерений	0.1	Закрепление отсутствует
285	450072.15	2221673.79	Метод спутниковых геодезических измерений	0.1	Закрепление отсутствует
286	450072.79	2221674.23	Метод спутниковых геодезических измерений	0.1	Закрепление отсутствует
287	450073.66	2221675.49	Метод спутниковых геодезических измерений	0.1	Закрепление отсутствует
288	450076.98	2221677.39	Метод спутниковых геодезических измерений	0.1	Закрепление отсутствует
289	450083.82	2221680.04	Метод спутниковых геодезических измерений	0.1	Закрепление отсутствует
290	450088.98	2221678.84	Метод спутниковых геодезических измерений	0.1	Закрепление отсутствует
291	450103.62	2221664.23	Метод спутниковых геодезических измерений	0.1	Закрепление отсутствует
292	450105.31	2221662.53	Метод спутниковых геодезических измерений	0.1	Закрепление отсутствует
293	450109.19	2221657.82	Метод спутниковых геодезических измерений	0.1	Закрепление отсутствует
294	450108.33	2221657.24	Метод спутниковых геодезических измерений	0.1	Закрепление отсутствует
295	450107.62	2221656.52	Метод спутниковых геодезических измерений	0.1	Закрепление отсутствует
296	450107.28	2221655.98	Метод спутниковых геодезических измерений	0.1	Закрепление отсутствует
297	450107.13	2221655.21	Метод спутниковых геодезических измерений	0.1	Закрепление отсутствует

298	450107.28	2221654.44	Метод спутниковых геодезических измерений	0.1	Закрепление отсутствует
299	450107.72	2221653.80	Метод спутниковых геодезических измерений	0.1	Закрепление отсутствует
300	450108.36	2221653.36	Метод спутниковых геодезических измерений	0.1	Закрепление отсутствует
301	450109.13	2221653.22	Метод спутниковых геодезических измерений	0.1	Закрепление отсутствует
302	450109.90	2221653.36	Метод спутниковых геодезических измерений	0.1	Закрепление отсутствует
303	450110.54	2221653.80	Метод спутниковых геодезических измерений	0.1	Закрепление отсутствует
304	450111.74	2221654.72	Метод спутниковых геодезических измерений	0.1	Закрепление отсутствует
305	450122.46	2221641.67	Метод спутниковых геодезических измерений	0.1	Закрепление отсутствует
306	450146.24	2221620.39	Метод спутниковых геодезических измерений	0.1	Закрепление отсутствует
307	450143.40	2221617.13	Метод спутниковых геодезических измерений	0.1	Закрепление отсутствует
308	450143.06	2221616.59	Метод спутниковых геодезических измерений	0.1	Закрепление отсутствует
309	450142.91	2221615.82	Метод спутниковых геодезических измерений	0.1	Закрепление отсутствует
310	450143.06	2221615.05	Метод спутниковых геодезических измерений	0.1	Закрепление отсутствует
311	450143.50	2221614.41	Метод спутниковых геодезических измерений	0.1	Закрепление отсутствует

312	450144.14	2221613.97	Метод спутниковых геодезических измерений	0.1	Закрепление отсутствует
313	450144.91	2221613.83	Метод спутниковых геодезических измерений	0.1	Закрепление отсутствует
314	450145.68	2221613.97	Метод спутниковых геодезических измерений	0.1	Закрепление отсутствует
315	450146.32	2221614.41	Метод спутниковых геодезических измерений	0.1	Закрепление отсутствует
316	450149.09	2221617.58	Метод спутниковых геодезических измерений	0.1	Закрепление отсутствует
317	450181.31	2221582.76	Метод спутниковых геодезических измерений	0.1	Закрепление отсутствует
318	450191.70	2221572.53	Метод спутниковых геодезических измерений	0.1	Закрепление отсутствует
319	450191.85	2221570.13	Метод спутниковых геодезических измерений	0.1	Закрепление отсутствует
320	450184.77	2221560.98	Метод спутниковых геодезических измерений	0.1	Закрепление отсутствует
321	450162.65	2221531.85	Метод спутниковых геодезических измерений	0.1	Закрепление отсутствует
322	450120.36	2221553.66	Метод спутниковых геодезических измерений	0.1	Закрепление отсутствует
323	450119.63	2221553.87	Метод спутниковых геодезических измерений	0.1	Закрепление отсутствует
324	450108.49	2221554.93	Метод спутниковых геодезических измерений	0.1	Закрепление отсутствует
325	450091.79	2221559.43	Метод спутниковых геодезических измерений	0.1	Закрепление отсутствует

326	450053.46	2221576.62	Метод спутниковых геодезических измерений	0.1	Закрепление отсутствует
327	450052.64	2221576.79	Метод спутниковых геодезических измерений	0.1	Закрепление отсутствует
328	450051.87	2221576.65	Метод спутниковых геодезических измерений	0.1	Закрепление отсутствует
329	450051.30	2221576.28	Метод спутниковых геодезических измерений	0.1	Закрепление отсутствует
330	450044.68	2221570.28	Метод спутниковых геодезических измерений	0.1	Закрепление отсутствует
331	450027.19	2221547.54	Метод спутниковых геодезических измерений	0.1	Закрепление отсутствует
332	449986.30	2221495.13	Метод спутниковых геодезических измерений	0.1	Закрепление отсутствует
333	449979.93	2221491.45	Метод спутниковых геодезических измерений	0.1	Закрепление отсутствует
334	449967.11	2221485.98	Метод спутниковых геодезических измерений	0.1	Закрепление отсутствует
335	449967.31	2221487.19	Метод спутниковых геодезических измерений	0.1	Закрепление отсутствует
336	449967.16	2221487.96	Метод спутниковых геодезических измерений	0.1	Закрепление отсутствует
337	449966.72	2221488.60	Метод спутниковых геодезических измерений	0.1	Закрепление отсутствует
338	449966.08	2221489.04	Метод спутниковых геодезических измерений	0.1	Закрепление отсутствует
339	449965.31	2221489.19	Метод спутниковых геодезических измерений	0.1	Закрепление отсутствует

340	449964.54	2221489.04	Метод спутниковых геодезических измерений	0.1	Закрепление отсутствует
341	449963.90	2221488.60	Метод спутниковых геодезических измерений	0.1	Закрепление отсутствует
342	449963.46	2221487.96	Метод спутниковых геодезических измерений	0.1	Закрепление отсутствует
343	449963.26	2221487.29	Метод спутниковых геодезических измерений	0.1	Закрепление отсутствует
344	449962.90	2221484.27	Метод спутниковых геодезических измерений	0.1	Закрепление отсутствует
345	449952.83	2221479.88	Метод спутниковых геодезических измерений	0.1	Закрепление отсутствует
346	449950.85	2221482.27	Метод спутниковых геодезических измерений	0.1	Закрепление отсутствует
347	449950.08	2221482.84	Метод спутниковых геодезических измерений	0.1	Закрепление отсутствует
348	449949.31	2221482.98	Метод спутниковых геодезических измерений	0.1	Закрепление отсутствует
349	449948.54	2221482.84	Метод спутниковых геодезических измерений	0.1	Закрепление отсутствует
350	449947.90	2221482.40	Метод спутниковых геодезических измерений	0.1	Закрепление отсутствует
351	449947.46	2221481.75	Метод спутниковых геодезических измерений	0.1	Закрепление отсутствует
352	449947.31	2221480.99	Метод спутниковых геодезических измерений	0.1	Закрепление отсутствует
353	449947.46	2221480.22	Метод спутниковых геодезических измерений	0.1	Закрепление отсутствует

354	449947.77	2221479.71	Метод спутниковых геодезических измерений	0.1	Закрепление отсутствует
355	449949.10	2221478.11	Метод спутниковых геодезических измерений	0.1	Закрепление отсутствует
356	449945.38	2221476.25	Метод спутниковых геодезических измерений	0.1	Закрепление отсутствует
357	449938.65	2221471.44	Метод спутниковых геодезических измерений	0.1	Закрепление отсутствует
358	449937.08	2221472.55	Метод спутниковых геодезических измерений	0.1	Закрепление отсутствует
359	449936.31	2221472.70	Метод спутниковых геодезических измерений	0.1	Закрепление отсутствует
360	449935.54	2221472.55	Метод спутниковых геодезических измерений	0.1	Закрепление отсутствует
361	449934.90	2221472.11	Метод спутниковых геодезических измерений	0.1	Закрепление отсутствует
362	449934.46	2221471.47	Метод спутниковых геодезических измерений	0.1	Закрепление отсутствует
363	449934.31	2221470.70	Метод спутниковых геодезических измерений	0.1	Закрепление отсутствует
364	449934.46	2221469.93	Метод спутниковых геодезических измерений	0.1	Закрепление отсутствует
365	449934.90	2221469.29	Метод спутниковых геодезических измерений	0.1	Закрепление отсутствует
366	449935.33	2221468.94	Метод спутниковых геодезических измерений	0.1	Закрепление отсутствует
367	449920.63	2221457.64	Метод спутниковых геодезических измерений	0.1	Закрепление отсутствует

368	449920.24	2221457.25	Метод спутниковых геодезических измерений	0.1	Закрепление отсутствует
369	449910.70	2221444.37	Метод спутниковых геодезических измерений	0.1	Закрепление отсутствует
370	449910.41	2221444.53	Метод спутниковых геодезических измерений	0.1	Закрепление отсутствует
371	449909.64	2221444.67	Метод спутниковых геодезических измерений	0.1	Закрепление отсутствует
372	449908.87	2221444.53	Метод спутниковых геодезических измерений	0.1	Закрепление отсутствует
373	449908.23	2221444.09	Метод спутниковых геодезических измерений	0.1	Закрепление отсутствует
374	449907.79	2221443.44	Метод спутниковых геодезических измерений	0.1	Закрепление отсутствует
375	449907.64	2221442.68	Метод спутниковых геодезических измерений	0.1	Закрепление отсутствует
376	449907.79	2221441.91	Метод спутниковых геодезических измерений	0.1	Закрепление отсутствует
377	449908.32	2221441.18	Метод спутниковых геодезических измерений	0.1	Закрепление отсутствует
378	449898.84	2221428.74	Метод спутниковых геодезических измерений	0.1	Закрепление отсутствует
379	449897.98	2221428.35	Метод спутниковых геодезических измерений	0.1	Закрепление отсутствует
380	449884.99	2221420.54	Метод спутниковых геодезических измерений	0.1	Закрепление отсутствует
381	449884.30	2221419.84	Метод спутниковых геодезических измерений	0.1	Закрепление отсутствует

382	449873.09	2221400.84	Метод спутниковых геодезических измерений	0.1	Закрепление отсутствует
383	449856.74	2221371.97	Метод спутниковых геодезических измерений	0.1	Закрепление отсутствует
384	449845.21	2221358.76	Метод спутниковых геодезических измерений	0.1	Закрепление отсутствует
385	449840.60	2221353.64	Метод спутниковых геодезических измерений	0.1	Закрепление отсутствует
386	449827.61	2221361.05	Метод спутниковых геодезических измерений	0.1	Закрепление отсутствует
387	449826.62	2221361.31	Метод спутниковых геодезических измерений	0.1	Закрепление отсутствует
388	449826.17	2221361.29	Метод спутниковых геодезических измерений	0.1	Закрепление отсутствует
389	449826.69	2221364.90	Метод спутниковых геодезических измерений	0.1	Закрепление отсутствует
390	449827.01	2221366.12	Метод спутниковых геодезических измерений	0.1	Закрепление отсутствует
391	449826.86	2221366.88	Метод спутниковых геодезических измерений	0.1	Закрепление отсутствует
392	449826.42	2221367.53	Метод спутниковых геодезических измерений	0.1	Закрепление отсутствует
393	449825.78	2221367.96	Метод спутниковых геодезических измерений	0.1	Закрепление отсутствует
394	449825.01	2221368.11	Метод спутниковых геодезических измерений	0.1	Закрепление отсутствует
395	449824.24	2221367.96	Метод спутниковых геодезических измерений	0.1	Закрепление отсутствует

396	449823.60	2221367.53	Метод спутниковых геодезических измерений	0.1	Закрепление отсутствует
397	449823.16	2221366.88	Метод спутниковых геодезических измерений	0.1	Закрепление отсутствует
398	449822.87	2221366.10	Метод спутниковых геодезических измерений	0.1	Закрепление отсутствует
399	449822.21	2221361.83	Метод спутниковых геодезических измерений	0.1	Закрепление отсутствует
400	449821.48	2221362.07	Метод спутниковых геодезических измерений	0.1	Закрепление отсутствует
401	449819.24	2221362.57	Метод спутниковых геодезических измерений	0.1	Закрепление отсутствует
402	449805.70	2221362.49	Метод спутниковых геодезических измерений	0.1	Закрепление отсутствует
403	449805.34	2221365.92	Метод спутниковых геодезических измерений	0.1	Закрепление отсутствует
404	449805.43	2221367.24	Метод спутниковых геодезических измерений	0.1	Закрепление отсутствует
405	449805.28	2221368.14	Метод спутниковых геодезических измерений	0.1	Закрепление отсутствует
406	449804.84	2221368.78	Метод спутниковых геодезических измерений	0.1	Закрепление отсутствует
407	449804.20	2221369.22	Метод спутниковых геодезических измерений	0.1	Закрепление отсутствует
408	449803.43	2221369.37	Метод спутниковых геодезических измерений	0.1	Закрепление отсутствует
409	449802.66	2221369.22	Метод спутниковых геодезических измерений	0.1	Закрепление отсутствует

410	449802.02	2221368.78	Метод спутниковых геодезических измерений	0.1	Закрепление отсутствует
411	449801.58	2221368.14	Метод спутниковых геодезических измерений	0.1	Закрепление отсутствует
412	449801.43	2221367.50	Метод спутниковых геодезических измерений	0.1	Закрепление отсутствует
413	449801.33	2221366.01	Метод спутниковых геодезических измерений	0.1	Закрепление отсутствует
414	449801.69	2221362.40	Метод спутниковых геодезических измерений	0.1	Закрепление отсутствует
415	449789.80	2221361.91	Метод спутниковых геодезических измерений	0.1	Закрепление отсутствует
416	449785.92	2221360.96	Метод спутниковых геодезических измерений	0.1	Закрепление отсутствует
417	449762.85	2221354.07	Метод спутниковых геодезических измерений	0.1	Закрепление отсутствует
418	449761.84	2221353.70	Метод спутниковых геодезических измерений	0.1	Закрепление отсутствует
419	449761.13	2221353.24	Метод спутниковых геодезических измерений	0.1	Закрепление отсутствует
420	449760.69	2221352.60	Метод спутниковых геодезических измерений	0.1	Закрепление отсутствует
421	449760.54	2221351.83	Метод спутниковых геодезических измерений	0.1	Закрепление отсутствует
422	449760.69	2221351.06	Метод спутниковых геодезических измерений	0.1	Закрепление отсутствует
423	449761.13	2221350.42	Метод спутниковых геодезических измерений	0.1	Закрепление отсутствует

424	449761.83	2221349.97	Метод спутниковых геодезических измерений	0.1	Закрепление отсутствует
425	449762.36	2221347.51	Метод спутниковых геодезических измерений	0.1	Закрепление отсутствует
426	449762.84	2221346.40	Метод спутниковых геодезических измерений	0.1	Закрепление отсутствует
427	449763.27	2221345.77	Метод спутниковых геодезических измерений	0.1	Закрепление отсутствует
428	449763.91	2221345.34	Метод спутниковых геодезических измерений	0.1	Закрепление отсутствует
429	449764.68	2221345.19	Метод спутниковых геодезических измерений	0.1	Закрепление отсутствует
430	449765.45	2221345.34	Метод спутниковых геодезических измерений	0.1	Закрепление отсутствует
431	449766.09	2221345.77	Метод спутниковых геодезических измерений	0.1	Закрепление отсутствует
432	449766.53	2221346.42	Метод спутниковых геодезических измерений	0.1	Закрепление отсутствует
433	449766.68	2221347.18	Метод спутниковых геодезических измерений	0.1	Закрепление отсутствует
434	449766.53	2221347.95	Метод спутниковых геодезических измерений	0.1	Закрепление отсутствует
435	449766.13	2221348.88	Метод спутниковых геодезических измерений	0.1	Закрепление отсутствует
436	449765.74	2221350.76	Метод спутниковых геодезических измерений	0.1	Закрепление отсутствует
437	449785.48	2221356.65	Метод спутниковых геодезических измерений	0.1	Закрепление отсутствует

438	449786.64	2221354.80	Метод спутниковых геодезических измерений	0.1	Закрепление отсутствует
439	449787.28	2221354.36	Метод спутниковых геодезических измерений	0.1	Закрепление отсутствует
440	449788.05	2221354.21	Метод спутниковых геодезических измерений	0.1	Закрепление отсутствует
441	449788.82	2221354.36	Метод спутниковых геодезических измерений	0.1	Закрепление отсутствует
442	449789.46	2221354.80	Метод спутниковых геодезических измерений	0.1	Закрепление отсутствует
443	449789.90	2221355.44	Метод спутниковых геодезических измерений	0.1	Закрепление отсутствует
444	449790.05	2221356.21	Метод спутниковых геодезических измерений	0.1	Закрепление отсутствует
445	449789.90	2221356.98	Метод спутниковых геодезических измерений	0.1	Закрепление отсутствует
446	449789.47	2221357.74	Метод спутниковых геодезических измерений	0.1	Закрепление отсутствует
447	449790.17	2221357.92	Метод спутниковых геодезических измерений	0.1	Закрепление отсутствует
448	449803.96	2221358.49	Метод спутниковых геодезических измерений	0.1	Закрепление отсутствует
449	449816.86	2221358.56	Метод спутниковых геодезических измерений	0.1	Закрепление отсутствует
450	449816.61	2221358.11	Метод спутниковых геодезических измерений	0.1	Закрепление отсутствует
451	449816.46	2221357.34	Метод спутниковых геодезических измерений	0.1	Закрепление отсутствует

452	449816.61	2221356.57	Метод спутниковых геодезических измерений	0.1	Закрепление отсутствует
453	449817.05	2221355.93	Метод спутниковых геодезических измерений	0.1	Закрепление отсутствует
454	449817.69	2221355.49	Метод спутниковых геодезических измерений	0.1	Закрепление отсутствует
455	449818.46	2221355.34	Метод спутниковых геодезических измерений	0.1	Закрепление отсутствует
456	449819.23	2221355.49	Метод спутниковых геодезических измерений	0.1	Закрепление отсутствует
457	449819.87	2221355.93	Метод спутниковых геодезических измерений	0.1	Закрепление отсутствует
458	449820.74	2221357.24	Метод спутниковых геодезических измерений	0.1	Закрепление отсутствует
459	449821.00	2221358.01	Метод спутниковых геодезических измерений	0.1	Закрепление отсутствует
460	449823.21	2221357.26	Метод спутниковых геодезических измерений	0.1	Закрепление отсутствует
461	449823.85	2221357.16	Метод спутниковых геодезических измерений	0.1	Закрепление отсутствует
462	449826.14	2221357.28	Метод спутниковых геодезических измерений	0.1	Закрепление отсутствует
463	449840.02	2221349.37	Метод спутниковых геодезических измерений	0.1	Закрепление отсутствует
464	449841.01	2221349.11	Метод спутниковых геодезических измерений	0.1	Закрепление отсутствует
465	449841.78	2221349.26	Метод спутниковых геодезических измерений	0.1	Закрепление отсутствует

466	449842.42	2221349.70	Метод спутниковых геодезических измерений	0.1	Закрепление отсутствует
467	449846.94	2221354.71	Метод спутниковых геодезических измерений	0.1	Закрепление отсутствует
468	449885.47	2221324.50	Метод спутниковых геодезических измерений	0.1	Закрепление отсутствует
469	449883.31	2221321.32	Метод спутниковых геодезических измерений	0.1	Закрепление отсутствует
470	449882.48	2221319.98	Метод спутниковых геодезических измерений	0.1	Закрепление отсутствует
471	449882.33	2221319.21	Метод спутниковых геодезических измерений	0.1	Закрепление отсутствует
472	449882.48	2221318.44	Метод спутниковых геодезических измерений	0.1	Закрепление отсутствует
473	449882.92	2221317.80	Метод спутниковых геодезических измерений	0.1	Закрепление отсутствует
474	449883.56	2221317.36	Метод спутниковых геодезических измерений	0.1	Закрепление отсутствует
475	449884.33	2221317.21	Метод спутниковых геодезических измерений	0.1	Закрепление отсутствует
476	449885.10	2221317.36	Метод спутниковых геодезических измерений	0.1	Закрепление отсутствует
477	449885.74	2221317.80	Метод спутниковых геодезических измерений	0.1	Закрепление отсутствует
478	449886.64	2221319.10	Метод спутниковых геодезических измерений	0.1	Закрепление отсутствует
479	449888.76	2221322.23	Метод спутниковых геодезических измерений	0.1	Закрепление отсутствует

480	449910.36	2221305.47	Метод спутниковых геодезических измерений	0.1	Закрепление отсутствует
481	449912.07	2221303.72	Метод спутниковых геодезических измерений	0.1	Закрепление отсутствует
482	449909.26	2221299.96	Метод спутниковых геодезических измерений	0.1	Закрепление отсутствует
483	449908.59	2221299.51	Метод спутниковых геодезических измерений	0.1	Закрепление отсутствует
484	449908.15	2221298.87	Метод спутниковых геодезических измерений	0.1	Закрепление отсутствует
485	449908.00	2221298.10	Метод спутниковых геодезических измерений	0.1	Закрепление отсутствует
486	449908.15	2221297.33	Метод спутниковых геодезических измерений	0.1	Закрепление отсутствует
487	449908.59	2221296.69	Метод спутниковых геодезических измерений	0.1	Закрепление отсутствует
488	449909.23	2221296.25	Метод спутниковых геодезических измерений	0.1	Закрепление отсутствует
489	449910.00	2221296.10	Метод спутниковых геодезических измерений	0.1	Закрепление отсутствует
490	449911.23	2221296.37	Метод спутниковых геодезических измерений	0.1	Закрепление отсутствует
491	449912.06	2221297.02	Метод спутниковых геодезических измерений	0.1	Закрепление отсутствует
492	449915.19	2221301.21	Метод спутниковых геодезических измерений	0.1	Закрепление отсутствует
493	449919.30	2221296.95	Метод спутниковых геодезических измерений	0.1	Закрепление отсутствует

494	449916.43	2221292.17	Метод спутниковых геодезических измерений	0.1	Закрепление отсутствует
495	449916.14	2221291.14	Метод спутниковых геодезических измерений	0.1	Закрепление отсутствует
496	449916.29	2221290.37	Метод спутниковых геодезических измерений	0.1	Закрепление отсутствует
497	449916.73	2221289.73	Метод спутниковых геодезических измерений	0.1	Закрепление отсутствует
498	449917.37	2221289.29	Метод спутниковых геодезических измерений	0.1	Закрепление отсутствует
499	449918.14	2221289.14	Метод спутниковых геодезических измерений	0.1	Закрепление отсутствует
500	449918.91	2221289.29	Метод спутниковых геодезических измерений	0.1	Закрепление отсутствует
501	449919.85	2221290.11	Метод спутниковых геодезических измерений	0.1	Закрепление отсутствует
502	449922.28	2221294.14	Метод спутниковых геодезических измерений	0.1	Закрепление отсутствует
503	449935.59	2221282.28	Метод спутниковых геодезических измерений	0.1	Закрепление отсутствует
504	449958.08	2221258.84	Метод спутниковых геодезических измерений	0.1	Закрепление отсутствует
505	449955.58	2221257.16	Метод спутниковых геодезических измерений	0.1	Закрепление отсутствует
506	449954.30	2221256.50	Метод спутниковых геодезических измерений	0.1	Закрепление отсутствует
507	449953.86	2221255.86	Метод спутниковых геодезических измерений	0.1	Закрепление отсутствует

508	449953.71	2221255.09	Метод спутниковых геодезических измерений	0.1	Закрепление отсутствует
509	449953.86	2221254.32	Метод спутниковых геодезических измерений	0.1	Закрепление отсутствует
510	449954.30	2221253.68	Метод спутниковых геодезических измерений	0.1	Закрепление отсутствует
511	449954.94	2221253.24	Метод спутниковых геодезических измерений	0.1	Закрепление отсутствует
512	449955.71	2221253.09	Метод спутниковых геодезических измерений	0.1	Закрепление отсутствует
513	449956.36	2221253.20	Метод спутниковых геодезических измерений	0.1	Закрепление отсутствует
514	449957.60	2221253.69	Метод спутниковых геодезических измерений	0.1	Закрепление отсутствует
515	449960.40	2221255.58	Метод спутниковых геодезических измерений	0.1	Закрепление отсутствует
516	449973.27	2221241.90	Метод спутниковых геодезических измерений	0.1	Закрепление отсутствует
517	449993.66	2221217.68	Метод спутниковых геодезических измерений	0.1	Закрепление отсутствует
518	449994.69	2221216.19	Метод спутниковых геодезических измерений	0.1	Закрепление отсутствует
519	449993.44	2221215.25	Метод спутниковых геодезических измерений	0.1	Закрепление отсутствует
520	449992.38	2221214.62	Метод спутниковых геодезических измерений	0.1	Закрепление отсутствует
521	449991.94	2221213.97	Метод спутниковых геодезических измерений	0.1	Закрепление отсутствует

522	449991.79	2221213.21	Метод спутниковых геодезических измерений	0.1	Закрепление отсутствует
523	449991.94	2221212.44	Метод спутниковых геодезических измерений	0.1	Закрепление отсутствует
524	449992.38	2221211.80	Метод спутниковых геодезических измерений	0.1	Закрепление отсутствует
525	449993.02	2221211.36	Метод спутниковых геодезических измерений	0.1	Закрепление отсутствует
526	449993.79	2221211.21	Метод спутниковых геодезических измерений	0.1	Закрепление отсутствует
527	449994.57	2221211.36	Метод спутниковых геодезических измерений	0.1	Закрепление отсутствует
528	449995.70	2221211.94	Метод спутниковых геодезических измерений	0.1	Закрепление отсутствует
529	449997.13	2221213.02	Метод спутниковых геодезических измерений	0.1	Закрепление отсутствует
530	450000.63	2221208.92	Метод спутниковых геодезических измерений	0.1	Закрепление отсутствует
531	449998.40	2221206.88	Метод спутниковых геодезических измерений	0.1	Закрепление отсутствует
532	449997.96	2221206.24	Метод спутниковых геодезических измерений	0.1	Закрепление отсутствует
533	449997.81	2221205.47	Метод спутниковых геодезических измерений	0.1	Закрепление отсутствует
534	449997.96	2221204.70	Метод спутниковых геодезических измерений	0.1	Закрепление отсутствует
535	449998.40	2221204.06	Метод спутниковых геодезических измерений	0.1	Закрепление отсутствует

536	449999.04	2221203.62	Метод спутниковых геодезических измерений	0.1	Закрепление отсутствует
537	449999.81	2221203.47	Метод спутниковых геодезических измерений	0.1	Закрепление отсутствует
538	450000.58	2221203.62	Метод спутниковых геодезических измерений	0.1	Закрепление отсутствует
539	450001.45	2221204.22	Метод спутниковых геодезических измерений	0.1	Закрепление отсутствует
540	450003.17	2221205.81	Метод спутниковых геодезических измерений	0.1	Закрепление отсутствует
541	450016.05	2221189.38	Метод спутниковых геодезических измерений	0.1	Закрепление отсутствует
542	450021.09	2221183.78	Метод спутниковых геодезических измерений	0.1	Закрепление отсутствует
543	450019.74	2221182.06	Метод спутниковых геодезических измерений	0.1	Закрепление отсутствует
544	450018.96	2221181.57	Метод спутниковых геодезических измерений	0.1	Закрепление отсутствует
545	450018.52	2221180.93	Метод спутниковых геодезических измерений	0.1	Закрепление отсутствует
546	450018.37	2221180.16	Метод спутниковых геодезических измерений	0.1	Закрепление отсутствует
547	450018.52	2221179.39	Метод спутниковых геодезических измерений	0.1	Закрепление отсутствует
548	450018.96	2221178.75	Метод спутниковых геодезических измерений	0.1	Закрепление отсутствует
549	450019.60	2221178.31	Метод спутниковых геодезических измерений	0.1	Закрепление отсутствует

550	450020.37	2221178.16	Метод спутниковых геодезических измерений	0.1	Закрепление отсутствует
551	450020.96	2221178.26	Метод спутниковых геодезических измерений	0.1	Закрепление отсутствует
552	450020.57	2221177.67	Метод спутниковых геодезических измерений	0.1	Закрепление отсутствует
553	450020.42	2221176.90	Метод спутниковых геодезических измерений	0.1	Закрепление отсутствует
554	450020.57	2221176.14	Метод спутниковых геодезических измерений	0.1	Закрепление отсутствует
555	450021.01	2221175.49	Метод спутниковых геодезических измерений	0.1	Закрепление отсутствует
556	450021.65	2221175.05	Метод спутниковых геодезических измерений	0.1	Закрепление отсутствует
557	450022.42	2221174.91	Метод спутниковых геодезических измерений	0.1	Закрепление отсутствует
558	450023.51	2221175.22	Метод спутниковых геодезических измерений	0.1	Закрепление отсутствует
559	450024.65	2221176.14	Метод спутниковых геодезических измерений	0.1	Закрепление отсутствует
560	450026.14	2221178.23	Метод спутниковых геодезических измерений	0.1	Закрепление отсутствует
561	450048.52	2221155.67	Метод спутниковых геодезических измерений	0.1	Закрепление отсутствует
562	450049.98	2221153.84	Метод спутниковых геодезических измерений	0.1	Закрепление отсутствует
563	450048.49	2221152.74	Метод спутниковых геодезических измерений	0.1	Закрепление отсутствует

564	450047.28	2221151.45	Метод спутниковых геодезических измерений	0.1	Закрепление отсутствует
565	450046.92	2221150.88	Метод спутниковых геодезических измерений	0.1	Закрепление отсутствует
566	450046.77	2221150.12	Метод спутниковых геодезических измерений	0.1	Закрепление отсутствует
567	450046.92	2221149.35	Метод спутниковых геодезических измерений	0.1	Закрепление отсутствует
568	450047.36	2221148.71	Метод спутниковых геодезических измерений	0.1	Закрепление отсутствует
569	450048.00	2221148.27	Метод спутниковых геодезических измерений	0.1	Закрепление отсутствует
570	450048.77	2221148.12	Метод спутниковых геодезических измерений	0.1	Закрепление отсутствует
571	450049.54	2221148.27	Метод спутниковых геодезических измерений	0.1	Закрепление отсутствует
572	450050.18	2221148.71	Метод спутниковых геодезических измерений	0.1	Закрепление отсутствует
573	450051.03	2221149.65	Метод спутниковых геодезических измерений	0.1	Закрепление отсутствует
574	450052.72	2221150.89	Метод спутниковых геодезических измерений	0.1	Закрепление отсутствует
575	450060.63	2221143.88	Метод спутниковых геодезических измерений	0.1	Закрепление отсутствует
576	450063.18	2221141.91	Метод спутниковых геодезических измерений	0.1	Закрепление отсутствует
577	450077.91	2221129.45	Метод спутниковых геодезических измерений	0.1	Закрепление отсутствует

578	450076.42	2221127.47	Метод спутниковых геодезических измерений	0.1	Закрепление отсутствует
579	450075.81	2221126.90	Метод спутниковых геодезических измерений	0.1	Закрепление отсутствует
580	450075.37	2221126.26	Метод спутниковых геодезических измерений	0.1	Закрепление отсутствует
581	450075.22	2221125.49	Метод спутниковых геодезических измерений	0.1	Закрепление отсутствует
582	450075.37	2221124.73	Метод спутниковых геодезических измерений	0.1	Закрепление отсутствует
583	450075.81	2221124.08	Метод спутниковых геодезических измерений	0.1	Закрепление отсутствует
584	450076.45	2221123.64	Метод спутниковых геодезических измерений	0.1	Закрепление отсутствует
585	450077.22	2221123.50	Метод спутниковых геодезических измерений	0.1	Закрепление отсутствует
586	450077.99	2221123.64	Метод спутниковых геодезических измерений	0.1	Закрепление отсутствует
587	450079.51	2221124.92	Метод спутниковых геодезических измерений	0.1	Закрепление отсутствует
588	450081.08	2221127.01	Метод спутниковых геодезических измерений	0.1	Закрепление отсутствует
589	450095.36	2221116.97	Метод спутниковых геодезических измерений	0.1	Закрепление отсутствует
590	450110.50	2221104.33	Метод спутниковых геодезических измерений	0.1	Закрепление отсутствует
591	450109.84	2221103.54	Метод спутниковых геодезических измерений	0.1	Закрепление отсутствует

592	450108.65	2221102.79	Метод спутниковых геодезических измерений	0.1	Закрепление отсутствует
593	450108.21	2221102.15	Метод спутниковых геодезических измерений	0.1	Закрепление отсутствует
594	450108.06	2221101.38	Метод спутниковых геодезических измерений	0.1	Закрепление отсутствует
595	450108.21	2221100.61	Метод спутниковых геодезических измерений	0.1	Закрепление отсутствует
596	450108.65	2221099.97	Метод спутниковых геодезических измерений	0.1	Закрепление отсутствует
597	450109.29	2221099.53	Метод спутниковых геодезических измерений	0.1	Закрепление отсутствует
598	450110.06	2221099.38	Метод спутниковых геодезических измерений	0.1	Закрепление отсутствует
599	450110.83	2221099.53	Метод спутниковых геодезических измерений	0.1	Закрепление отсутствует
600	450112.54	2221100.56	Метод спутниковых геодезических измерений	0.1	Закрепление отсутствует
601	450113.65	2221101.86	Метод спутниковых геодезических измерений	0.1	Закрепление отсутствует
602	450132.54	2221087.88	Метод спутниковых геодезических измерений	0.1	Закрепление отсутствует
603	450137.52	2221084.41	Метод спутниковых геодезических измерений	0.1	Закрепление отсутствует
604	450136.45	2221082.51	Метод спутниковых геодезических измерений	0.1	Закрепление отсутствует
605	450135.61	2221081.17	Метод спутниковых геодезических измерений	0.1	Закрепление отсутствует

606	450135.46	2221080.40	Метод спутниковых геодезических измерений	0.1	Закрепление отсутствует
607	450135.61	2221079.63	Метод спутниковых геодезических измерений	0.1	Закрепление отсутствует
608	450136.05	2221078.99	Метод спутниковых геодезических измерений	0.1	Закрепление отсутствует
609	450136.69	2221078.55	Метод спутниковых геодезических измерений	0.1	Закрепление отсутствует
610	450137.46	2221078.41	Метод спутниковых геодезических измерений	0.1	Закрепление отсутствует
611	450138.23	2221078.55	Метод спутниковых геодезических измерений	0.1	Закрепление отсутствует
612	450138.87	2221078.99	Метод спутниковых геодезических измерений	0.1	Закрепление отсутствует
613	450139.83	2221080.35	Метод спутниковых геодезических измерений	0.1	Закрепление отсутствует
614	450140.81	2221082.10	Метод спутниковых геодезических измерений	0.1	Закрепление отсутствует
615	450151.88	2221074.97	Метод спутниковых геодезических измерений	0.1	Закрепление отсутствует
616	450151.21	2221073.41	Метод спутниковых геодезических измерений	0.1	Закрепление отсутствует
617	450150.95	2221072.13	Метод спутниковых геодезических измерений	0.1	Закрепление отсутствует
618	450151.10	2221071.36	Метод спутниковых геодезических измерений	0.1	Закрепление отсутствует
619	450151.54	2221070.72	Метод спутниковых геодезических измерений	0.1	Закрепление отсутствует

620	450152.18	2221070.28	Метод спутниковых геодезических измерений	0.1	Закрепление отсутствует
621	450152.95	2221070.13	Метод спутниковых геодезических измерений	0.1	Закрепление отсутствует
622	450153.72	2221070.28	Метод спутниковых геодезических измерений	0.1	Закрепление отсутствует
623	450154.36	2221070.72	Метод спутниковых геодезических измерений	0.1	Закрепление отсутствует
624	450154.80	2221071.36	Метод спутниковых геодезических измерений	0.1	Закрепление отсутствует
625	450155.04	2221072.24	Метод спутниковых геодезических измерений	0.1	Закрепление отсутствует
626	450155.33	2221072.87	Метод спутниковых геодезических измерений	0.1	Закрепление отсутствует
627	450183.88	2221056.24	Метод спутниковых геодезических измерений	0.1	Закрепление отсутствует
628	450194.74	2221050.25	Метод спутниковых геодезических измерений	0.1	Закрепление отсутствует
629	450194.88	2221049.53	Метод спутниковых геодезических измерений	0.1	Закрепление отсутствует
630	450195.32	2221048.89	Метод спутниковых геодезических измерений	0.1	Закрепление отсутствует
631	450195.96	2221048.45	Метод спутниковых геодезических измерений	0.1	Закрепление отсутствует
632	450196.73	2221048.30	Метод спутниковых геодезических измерений	0.1	Закрепление отсутствует
633	450197.50	2221048.45	Метод спутниковых геодезических измерений	0.1	Закрепление отсутствует

634	450198.20	2221048.96	Метод спутниковых геодезических измерений	0.1	Закрепление отсутствует
635	450203.49	2221047.77	Метод спутниковых геодезических измерений	0.1	Закрепление отсутствует
636	450204.63	2221047.25	Метод спутниковых геодезических измерений	0.1	Закрепление отсутствует
637	450224.90	2221035.33	Метод спутниковых геодезических измерений	0.1	Закрепление отсутствует
638	450225.91	2221035.06	Метод спутниковых геодезических измерений	0.1	Закрепление отсутствует
639	450226.68	2221035.20	Метод спутниковых геодезических измерений	0.1	Закрепление отсутствует
640	450227.32	2221035.64	Метод спутниковых геодезических измерений	0.1	Закрепление отсутствует
641	450237.67	2221050.24	Метод спутниковых геодезических измерений	0.1	Закрепление отсутствует
642	450239.03	2221050.13	Метод спутниковых геодезических измерений	0.1	Закрепление отсутствует
643	450240.52	2221047.92	Метод спутниковых геодезических измерений	0.1	Закрепление отсутствует
644	450242.57	2221046.34	Метод спутниковых геодезических измерений	0.1	Закрепление отсутствует
645	450245.42	2221044.78	Метод спутниковых геодезических измерений	0.1	Закрепление отсутствует
646	450249.25	2221044.02	Метод спутниковых геодезических измерений	0.1	Закрепление отсутствует
647	450250.78	2221044.33	Метод спутниковых геодезических измерений	0.1	Закрепление отсутствует

648	450252.75	2221038.12	Метод спутниковых геодезических измерений	0.1	Закрепление отсутствует
649	450253.19	2221037.47	Метод спутниковых геодезических измерений	0.1	Закрепление отсутствует
650	450254.57	2221036.43	Метод спутниковых геодезических измерений	0.1	Закрепление отсутствует
651	450254.53	2221035.76	Метод спутниковых геодезических измерений	0.1	Закрепление отсутствует
652	450254.67	2221034.84	Метод спутниковых геодезических измерений	0.1	Закрепление отсутствует
653	450255.11	2221034.20	Метод спутниковых геодезических измерений	0.1	Закрепление отсутствует
654	450255.75	2221033.76	Метод спутниковых геодезических измерений	0.1	Закрепление отсутствует
655	450256.52	2221033.61	Метод спутниковых геодезических измерений	0.1	Закрепление отсутствует
656	450257.29	2221033.76	Метод спутниковых геодезических измерений	0.1	Закрепление отсутствует
657	450257.93	2221034.20	Метод спутниковых геодезических измерений	0.1	Закрепление отсутствует
658	450258.37	2221034.84	Метод спутниковых геодезических измерений	0.1	Закрепление отсутствует
659	450258.43	2221035.11	Метод спутниковых геодезических измерений	0.1	Закрепление отсутствует
660	450292.08	2221030.30	Метод спутниковых геодезических измерений	0.1	Закрепление отсутствует
661	450299.50	2221028.67	Метод спутниковых геодезических измерений	0.1	Закрепление отсутствует

662	450306.81	2221025.78	Метод спутниковых геодезических измерений	0.1	Закрепление отсутствует
663	450339.65	2221019.46	Метод спутниковых геодезических измерений	0.1	Закрепление отсутствует
664	450341.77	2221019.56	Метод спутниковых геодезических измерений	0.1	Закрепление отсутствует
665	450361.70	2221017.09	Метод спутниковых геодезических измерений	0.1	Закрепление отсутствует
666	450366.27	2221017.02	Метод спутниковых геодезических измерений	0.1	Закрепление отсутствует
667	450382.49	2221019.38	Метод спутниковых геодезических измерений	0.1	Закрепление отсутствует
668	450416.10	2221017.74	Метод спутниковых геодезических измерений	0.1	Закрепление отсутствует
669	450434.53	2221013.82	Метод спутниковых геодезических измерений	0.1	Закрепление отсутствует
670	450453.35	2221012.84	Метод спутниковых геодезических измерений	0.1	Закрепление отсутствует
671	450502.49	2221007.83	Метод спутниковых геодезических измерений	0.1	Закрепление отсутствует
672	450529.31	2221006.53	Метод спутниковых геодезических измерений	0.1	Закрепление отсутствует
673	450530.18	2221006.68	Метод спутниковых геодезических измерений	0.1	Закрепление отсутствует
674	450530.82	2221007.12	Метод спутниковых геодезических измерений	0.1	Закрепление отсутствует
675	450531.26	2221007.76	Метод спутниковых геодезических измерений	0.1	Закрепление отсутствует

676	450531.41	2221008.41	Метод спутниковых геодезических измерений	0.1	Закрепление отсутствует
677	450532.33	2221024.32	Метод спутниковых геодезических измерений	0.1	Закрепление отсутствует
678	450580.40	2221025.58	Метод спутниковых геодезических измерений	0.1	Закрепление отсутствует
679	450629.28	2221020.94	Метод спутниковых геодезических измерений	0.1	Закрепление отсутствует
680	450635.50	2221021.21	Метод спутниковых геодезических измерений	0.1	Закрепление отсутствует
681	450678.33	2221009.38	Метод спутниковых геодезических измерений	0.1	Закрепление отсутствует
682	450730.30	2220991.04	Метод спутниковых геодезических измерений	0.1	Закрепление отсутствует
683	450738.99	2220988.13	Метод спутниковых геодезических измерений	0.1	Закрепление отсутствует
684	450741.18	2220987.61	Метод спутниковых геодезических измерений	0.1	Закрепление отсутствует
685	450795.95	2220976.24	Метод спутниковых геодезических измерений	0.1	Закрепление отсутствует
686	450807.84	2220973.95	Метод спутниковых геодезических измерений	0.1	Закрепление отсутствует
687	450820.41	2220945.47	Метод спутниковых геодезических измерений	0.1	Закрепление отсутствует
688	450819.35	2220930.82	Метод спутниковых геодезических измерений	0.1	Закрепление отсутствует
689	450786.69	2220887.39	Метод спутниковых геодезических измерений	0.1	Закрепление отсутствует

690	450786.37	2220886.75	Метод спутниковых геодезических измерений	0.1	Закрепление отсутствует
691	450775.41	2220849.87	Метод спутниковых геодезических измерений	0.1	Закрепление отсутствует
692	450775.33	2220849.30	Метод спутниковых геодезических измерений	0.1	Закрепление отсутствует
693	450775.48	2220848.53	Метод спутниковых геодезических измерений	0.1	Закрепление отсутствует
694	450775.92	2220847.89	Метод спутниковых геодезических измерений	0.1	Закрепление отсутствует
695	450777.13	2220846.72	Метод спутниковых геодезических измерений	0.1	Закрепление отсутствует
696	450778.93	2220845.03	Метод спутниковых геодезических измерений	0.1	Закрепление отсутствует
697	450779.20	2220844.46	Метод спутниковых геодезических измерений	0.1	Закрепление отсутствует
698	450779.60	2220843.90	Метод спутниковых геодезических измерений	0.1	Закрепление отсутствует
699	450780.24	2220843.46	Метод спутниковых геодезических измерений	0.1	Закрепление отсутствует
700	450781.01	2220843.31	Метод спутниковых геодезических измерений	0.1	Закрепление отсутствует
701	450781.78	2220843.46	Метод спутниковых геодезических измерений	0.1	Закрепление отсутствует
702	450782.42	2220843.90	Метод спутниковых геодезических измерений	0.1	Закрепление отсутствует
703	450782.86	2220844.54	Метод спутниковых геодезических измерений	0.1	Закрепление отсутствует

704	450783.01	2220845.31	Метод спутниковых геодезических измерений	0.1	Закрепление отсутствует
705	450782.86	2220846.07	Метод спутниковых геодезических измерений	0.1	Закрепление отсутствует
706	450782.39	2220847.07	Метод спутниковых геодезических измерений	0.1	Закрепление отсутствует
707	450781.99	2220847.63	Метод спутниковых геодезических измерений	0.1	Закрепление отсутствует
708	450779.60	2220849.90	Метод спутниковых геодезических измерений	0.1	Закрепление отсутствует
709	450790.11	2220885.27	Метод спутниковых геодезических измерений	0.1	Закрепление отсутствует
710	450822.90	2220928.88	Метод спутниковых геодезических измерений	0.1	Закрепление отсутствует
711	450823.15	2220929.32	Метод спутниковых геодезических измерений	0.1	Закрепление отсутствует
712	450824.44	2220945.82	Метод спутниковых геодезических измерений	0.1	Закрепление отсутствует
713	450812.48	2220973.34	Метод спутниковых геодезических измерений	0.1	Закрепление отсутствует
714	450819.87	2220972.53	Метод спутниковых геодезических измерений	0.1	Закрепление отсутствует
715	450859.78	2220969.99	Метод спутниковых геодезических измерений	0.1	Закрепление отсутствует
716	450885.46	2220965.05	Метод спутниковых геодезических измерений	0.1	Закрепление отсутствует
717	450886.56	2220965.37	Метод спутниковых геодезических измерений	0.1	Закрепление отсутствует

718	450896.93	2220972.18	Метод спутниковых геодезических измерений	0.1	Закрепление отсутствует
719	450906.32	2220973.10	Метод спутниковых геодезических измерений	0.1	Закрепление отсутствует
720	450931.52	2220964.48	Метод спутниковых геодезических измерений	0.1	Закрепление отсутствует
721	450931.25	2220963.69	Метод спутниковых геодезических измерений	0.1	Закрепление отсутствует
722	450931.15	2220962.70	Метод спутниковых геодезических измерений	0.1	Закрепление отсутствует
723	450931.30	2220961.93	Метод спутниковых геодезических измерений	0.1	Закрепление отсутствует
724	450931.74	2220961.29	Метод спутниковых геодезических измерений	0.1	Закрепление отсутствует
725	450932.38	2220960.85	Метод спутниковых геодезических измерений	0.1	Закрепление отсутствует
726	450933.15	2220960.71	Метод спутниковых геодезических измерений	0.1	Закрепление отсутствует
727	450933.92	2220960.85	Метод спутниковых геодезических измерений	0.1	Закрепление отсутствует
728	450934.56	2220961.29	Метод спутниковых геодезических измерений	0.1	Закрепление отсутствует
729	450935.00	2220961.93	Метод спутниковых геодезических измерений	0.1	Закрепление отсутствует
730	450935.29	2220963.08	Метод спутниковых геодезических измерений	0.1	Закрепление отсутствует
731	450946.70	2220958.39	Метод спутниковых геодезических измерений	0.1	Закрепление отсутствует

732	450954.64	2220953.02	Метод спутниковых геодезических измерений	0.1	Закрепление отсутствует
733	450954.30	2220952.32	Метод спутниковых геодезических измерений	0.1	Закрепление отсутствует
734	450954.15	2220951.55	Метод спутниковых геодезических измерений	0.1	Закрепление отсутствует
735	450954.30	2220950.78	Метод спутниковых геодезических измерений	0.1	Закрепление отсутствует
736	450954.74	2220950.14	Метод спутниковых геодезических измерений	0.1	Закрепление отсутствует
737	450955.38	2220949.70	Метод спутниковых геодезических измерений	0.1	Закрепление отсутствует
738	450956.15	2220949.55	Метод спутниковых геодезических измерений	0.1	Закрепление отсутствует
739	450956.92	2220949.70	Метод спутниковых геодезических измерений	0.1	Закрепление отсутствует
740	450957.56	2220950.14	Метод спутниковых геодезических измерений	0.1	Закрепление отсутствует
741	450958.11	2220951.02	Метод спутниковых геодезических измерений	0.1	Закрепление отсутствует
742	450975.71	2220942.35	Метод спутниковых геодезических измерений	0.1	Закрепление отсутствует
743	450974.67	2220940.48	Метод спутниковых геодезических измерений	0.1	Закрепление отсутствует
744	450974.52	2220939.71	Метод спутниковых геодезических измерений	0.1	Закрепление отсутствует
745	450974.67	2220938.94	Метод спутниковых геодезических измерений	0.1	Закрепление отсутствует

746	450975.11	2220938.30	Метод спутниковых геодезических измерений	0.1	Закрепление отсутствует
747	450975.75	2220937.86	Метод спутниковых геодезических измерений	0.1	Закрепление отсутствует
748	450976.52	2220937.71	Метод спутниковых геодезических измерений	0.1	Закрепление отсутствует
749	450977.30	2220937.86	Метод спутниковых геодезических измерений	0.1	Закрепление отсутствует
750	450977.94	2220938.30	Метод спутниковых геодезических измерений	0.1	Закрепление отсутствует
751	450979.33	2220940.63	Метод спутниковых геодезических измерений	0.1	Закрепление отсутствует
752	450985.99	2220937.52	Метод спутниковых геодезических измерений	0.1	Закрепление отсутствует
753	451008.11	2220928.72	Метод спутниковых геодезических измерений	0.1	Закрепление отсутствует
754	451032.53	2220919.65	Метод спутниковых геодезических измерений	0.1	Закрепление отсутствует
755	451033.03	2220918.70	Метод спутниковых геодезических измерений	0.1	Закрепление отсутствует
756	451033.67	2220918.26	Метод спутниковых геодезических измерений	0.1	Закрепление отсутствует
757	451034.44	2220918.11	Метод спутниковых геодезических измерений	0.1	Закрепление отсутствует
758	451035.21	2220918.26	Метод спутниковых геодезических измерений	0.1	Закрепление отсутствует
759	451035.85	2220918.70	Метод спутниковых геодезических измерений	0.1	Закрепление отсутствует

760	451036.12	2220919.10	Метод спутниковых геодезических измерений	0.1	Закрепление отсутствует
761	451052.43	2220919.66	Метод спутниковых геодезических измерений	0.1	Закрепление отсутствует
762	451055.00	2220919.10	Метод спутниковых геодезических измерений	0.1	Закрепление отсутствует
763	451054.60	2220917.31	Метод спутниковых геодезических измерений	0.1	Закрепление отсутствует
764	451054.56	2220916.12	Метод спутниковых геодезических измерений	0.1	Закрепление отсутствует
765	451054.71	2220915.38	Метод спутниковых геодезических измерений	0.1	Закрепление отсутствует
766	451055.15	2220914.73	Метод спутниковых геодезических измерений	0.1	Закрепление отсутствует
767	451055.79	2220914.29	Метод спутниковых геодезических измерений	0.1	Закрепление отсутствует
768	451056.56	2220914.15	Метод спутниковых геодезических измерений	0.1	Закрепление отсутствует
769	451057.33	2220914.29	Метод спутниковых геодезических измерений	0.1	Закрепление отсутствует
770	451057.97	2220914.73	Метод спутниковых геодезических измерений	0.1	Закрепление отсутствует
771	451058.41	2220915.38	Метод спутниковых геодезических измерений	0.1	Закрепление отсутствует
772	451058.55	2220916.66	Метод спутниковых геодезических измерений	0.1	Закрепление отсутствует
773	451058.95	2220918.42	Метод спутниковых геодезических измерений	0.1	Закрепление отсутствует

774	451074.73	2220916.53	Метод спутниковых геодезических измерений	0.1	Закрепление отсутствует
775	451075.74	2220916.67	Метод спутниковых геодезических измерений	0.1	Закрепление отсутствует
776	451076.38	2220917.11	Метод спутниковых геодезических измерений	0.1	Закрепление отсутствует
777	451076.76	2220917.63	Метод спутниковых геодезических измерений	0.1	Закрепление отсутствует
778	451095.21	2220954.60	Метод спутниковых геодезических измерений	0.1	Закрепление отсутствует
779	451098.26	2220954.28	Метод спутниковых геодезических измерений	0.1	Закрепление отсутствует
780	451098.58	2220954.06	Метод спутниковых геодезических измерений	0.1	Закрепление отсутствует
781	451099.35	2220953.91	Метод спутниковых геодезических измерений	0.1	Закрепление отсутствует
782	451100.12	2220954.06	Метод спутниковых геодезических измерений	0.1	Закрепление отсутствует
783	451100.76	2220954.49	Метод спутниковых геодезических измерений	0.1	Закрепление отсутствует
784	451101.20	2220955.14	Метод спутниковых геодезических измерений	0.1	Закрепление отсутствует
785	451101.35	2220955.90	Метод спутниковых геодезических измерений	0.1	Закрепление отсутствует
786	451101.20	2220956.67	Метод спутниковых геодезических измерений	0.1	Закрепление отсутствует
787	451100.97	2220957.08	Метод спутниковых геодезических измерений	0.1	Закрепление отсутствует

788	451100.55	2220957.60	Метод спутниковых геодезических измерений	0.1	Закрепление отсутствует
789	451099.91	2220958.04	Метод спутниковых геодезических измерений	0.1	Закрепление отсутствует
790	451096.92	2220958.44	Метод спутниковых геодезических измерений	0.1	Закрепление отсутствует
791	451101.83	2220970.12	Метод спутниковых геодезических измерений	0.1	Закрепление отсутствует
792	451104.88	2220976.37	Метод спутниковых геодезических измерений	0.1	Закрепление отсутствует
793	451115.05	2220996.12	Метод спутниковых геодезических измерений	0.1	Закрепление отсутствует
794	451116.75	2220995.20	Метод спутниковых геодезических измерений	0.1	Закрепление отсутствует
795	451117.82	2220994.77	Метод спутниковых геодезических измерений	0.1	Закрепление отсутствует
796	451118.58	2220994.63	Метод спутниковых геодезических измерений	0.1	Закрепление отсутствует
797	451119.35	2220994.77	Метод спутниковых геодезических измерений	0.1	Закрепление отсутствует
798	451119.99	2220995.21	Метод спутниковых геодезических измерений	0.1	Закрепление отсутствует
799	451120.43	2220995.86	Метод спутниковых геодезических измерений	0.1	Закрепление отсутствует
800	451120.58	2220996.62	Метод спутниковых геодезических измерений	0.1	Закрепление отсутствует
801	451120.43	2220997.39	Метод спутниковых геодезических измерений	0.1	Закрепление отсутствует

802	451119.99	2220998.03	Метод спутниковых геодезических измерений	0.1	Закрепление отсутствует
803	451119.35	2220998.47	Метод спутниковых геодезических измерений	0.1	Закрепление отсутствует
804	451118.39	2220998.86	Метод спутниковых геодезических измерений	0.1	Закрепление отсутствует
805	451116.98	2220999.63	Метод спутниковых геодезических измерений	0.1	Закрепление отсутствует
806	451116.84	2221000.43	Метод спутниковых геодезических измерений	0.1	Закрепление отсутствует
807	451116.40	2221001.08	Метод спутниковых геодезических измерений	0.1	Закрепление отсутствует
808	451115.76	2221001.51	Метод спутниковых геодезических измерений	0.1	Закрепление отсутствует
809	451114.99	2221001.66	Метод спутниковых геодезических измерений	0.1	Закрепление отсутствует
810	451114.22	2221001.51	Метод спутниковых геодезических измерений	0.1	Закрепление отсутствует
811	451113.55	2221001.05	Метод спутниковых геодезических измерений	0.1	Закрепление отсутствует
812	451112.43	2220999.77	Метод спутниковых геодезических измерений	0.1	Закрепление отсутствует
813	451101.31	2220978.19	Метод спутниковых геодезических измерений	0.1	Закрепление отсутствует
814	451098.21	2220971.82	Метод спутниковых геодезических измерений	0.1	Закрепление отсутствует
815	451092.22	2220957.57	Метод спутниковых геодезических измерений	0.1	Закрепление отсутствует

816	451073.81	2220920.67	Метод спутниковых геодезических измерений	0.1	Закрепление отсутствует
817	451057.73	2220922.59	Метод спутниковых геодезических измерений	0.1	Закрепление отсутствует
818	451054.67	2220923.26	Метод спутниковых геодезических измерений	0.1	Закрепление отсутствует
819	451054.83	2220925.09	Метод спутниковых геодезических измерений	0.1	Закрепление отсутствует
820	451054.68	2220925.86	Метод спутниковых геодезических измерений	0.1	Закрепление отсутствует
821	451054.24	2220926.50	Метод спутниковых геодезических измерений	0.1	Закрепление отсутствует
822	451053.60	2220926.94	Метод спутниковых геодезических измерений	0.1	Закрепление отсутствует
823	451052.83	2220927.09	Метод спутниковых геодезических измерений	0.1	Закрепление отсутствует
824	451052.06	2220926.94	Метод спутниковых геодезических измерений	0.1	Закрепление отсутствует
825	451051.42	2220926.50	Метод спутниковых геодезических измерений	0.1	Закрепление отсутствует
826	451050.98	2220925.86	Метод спутниковых геодезических измерений	0.1	Закрепление отсутствует
827	451050.73	2220924.86	Метод спутниковых геодезических измерений	0.1	Закрепление отсутствует
828	451050.68	2220923.60	Метод спутниковых геодезических измерений	0.1	Закрепление отсутствует
829	451034.86	2220923.06	Метод спутниковых геодезических измерений	0.1	Закрепление отсутствует

830	451011.19	2220931.84	Метод спутниковых геодезических измерений	0.1	Закрепление отсутствует
831	451011.32	2220932.47	Метод спутниковых геодезических измерений	0.1	Закрепление отсутствует
832	451011.17	2220933.23	Метод спутниковых геодезических измерений	0.1	Закрепление отсутствует
833	451010.73	2220933.88	Метод спутниковых геодезических измерений	0.1	Закрепление отсутствует
834	451010.09	2220934.32	Метод спутниковых геодезических измерений	0.1	Закрепление отсутствует
835	451009.32	2220934.46	Метод спутниковых геодезических измерений	0.1	Закрепление отсутствует
836	451008.55	2220934.32	Метод спутниковых геодезических измерений	0.1	Закрепление отсутствует
837	451007.91	2220933.88	Метод спутниковых геодезических измерений	0.1	Закрепление отсутствует
838	451007.48	2220933.28	Метод спутниковых геодезических измерений	0.1	Закрепление отсутствует
839	450987.62	2220941.18	Метод спутниковых геодезических измерений	0.1	Закрепление отсутствует
840	450981.73	2220943.92	Метод спутниковых геодезических измерений	0.1	Закрепление отсутствует
841	450982.19	2220944.59	Метод спутниковых геодезических измерений	0.1	Закрепление отсутствует
842	450982.34	2220945.35	Метод спутниковых геодезических измерений	0.1	Закрепление отсутствует
843	450982.19	2220946.12	Метод спутниковых геодезических измерений	0.1	Закрепление отсутствует

844	450981.75	2220946.76	Метод спутниковых геодезических измерений	0.1	Закрепление отсутствует
845	450981.11	2220947.20	Метод спутниковых геодезических измерений	0.1	Закрепление отсутствует
846	450980.34	2220947.35	Метод спутниковых геодезических измерений	0.1	Закрепление отсутствует
847	450979.57	2220947.20	Метод спутниковых геодезических измерений	0.1	Закрепление отсутствует
848	450978.62	2220946.62	Метод спутниковых геодезических измерений	0.1	Закрепление отсутствует
849	450977.87	2220945.75	Метод спутниковых геодезических измерений	0.1	Закрепление отсутствует
850	450958.20	2220955.43	Метод спутниковых геодезических измерений	0.1	Закрепление отсутствует
851	450950.12	2220960.90	Метод спутниковых геодезических измерений	0.1	Закрепление отсутствует
852	450950.07	2220962.16	Метод спутниковых геодезических измерений	0.1	Закрепление отсутствует
853	450949.63	2220962.80	Метод спутниковых геодезических измерений	0.1	Закрепление отсутствует
854	450948.99	2220963.24	Метод спутниковых геодезических измерений	0.1	Закрепление отсутствует
855	450948.22	2220963.39	Метод спутниковых геодезических измерений	0.1	Закрепление отсутствует
856	450947.45	2220963.24	Метод спутниковых геодезических измерений	0.1	Закрепление отсутствует
857	450946.73	2220962.70	Метод спутниковых геодезических измерений	0.1	Закрепление отсутствует

858	450935.08	2220967.49	Метод спутниковых геодезических измерений	0.1	Закрепление отсутствует
859	450907.21	2220977.02	Метод спутниковых геодезических измерений	0.1	Закрепление отсутствует
860	450906.36	2220977.12	Метод спутниковых геодезических измерений	0.1	Закрепление отсутствует
861	450899.64	2220976.46	Метод спутниковых геодезических измерений	0.1	Закрепление отсутствует
862	450902.02	2220981.24	Метод спутниковых геодезических измерений	0.1	Закрепление отсутствует
863	450905.29	2220992.08	Метод спутниковых геодезических измерений	0.1	Закрепление отсутствует
864	450913.97	2221022.81	Метод спутниковых геодезических измерений	0.1	Закрепление отсутствует
865	450916.03	2221022.27	Метод спутниковых геодезических измерений	0.1	Закрепление отсутствует
866	450916.95	2221022.24	Метод спутниковых геодезических измерений	0.1	Закрепление отсутствует
867	450917.90	2221022.44	Метод спутниковых геодезических измерений	0.1	Закрепление отсутствует
868	450918.26	2221022.55	Метод спутниковых геодезических измерений	0.1	Закрепление отсутствует
869	450918.90	2221022.99	Метод спутниковых геодезических измерений	0.1	Закрепление отсутствует
870	450919.34	2221023.63	Метод спутниковых геодезических измерений	0.1	Закрепление отсутствует
871	450919.49	2221024.40	Метод спутниковых геодезических измерений	0.1	Закрепление отсутствует

872	450919.34	2221025.16	Метод спутниковых геодезических измерений	0.1	Закрепление отсутствует
873	450918.90	2221025.81	Метод спутниковых геодезических измерений	0.1	Закрепление отсутствует
874	450918.26	2221026.25	Метод спутниковых геодезических измерений	0.1	Закрепление отсутствует
875	450917.49	2221026.39	Метод спутниковых геодезических измерений	0.1	Закрепление отсутствует
876	450916.59	2221026.25	Метод спутниковых геодезических измерений	0.1	Закрепление отсутствует
877	450915.21	2221026.62	Метод спутниковых геодезических измерений	0.1	Закрепление отсутствует
878	450927.85	2221061.25	Метод спутниковых геодезических измерений	0.1	Закрепление отсутствует
879	450935.36	2221110.34	Метод спутниковых геодезических измерений	0.1	Закрепление отсутствует
880	450938.31	2221129.95	Метод спутниковых геодезических измерений	0.1	Закрепление отсутствует
881	450950.17	2221168.83	Метод спутниковых геодезических измерений	0.1	Закрепление отсутствует
882	450956.04	2221194.51	Метод спутниковых геодезических измерений	0.1	Закрепление отсутствует
883	450959.25	2221193.77	Метод спутниковых геодезических измерений	0.1	Закрепление отсутствует
884	450960.77	2221193.40	Метод спутниковых геодезических измерений	0.1	Закрепление отсутствует
885	450961.54	2221193.55	Метод спутниковых геодезических измерений	0.1	Закрепление отсутствует

886	450962.18	2221193.99	Метод спутниковых геодезических измерений	0.1	Закрепление отсутствует
887	450962.62	2221194.63	Метод спутниковых геодезических измерений	0.1	Закрепление отсутствует
888	450962.77	2221195.40	Метод спутниковых геодезических измерений	0.1	Закрепление отсутствует
889	450962.62	2221196.16	Метод спутниковых геодезических измерений	0.1	Закрепление отсутствует
890	450962.18	2221196.81	Метод спутниковых геодезических измерений	0.1	Закрепление отсутствует
891	450961.54	2221197.24	Метод спутниковых геодезических измерений	0.1	Закрепление отсутствует
892	450960.35	2221197.62	Метод спутниковых геодезических измерений	0.1	Закрепление отсутствует
893	450957.03	2221198.38	Метод спутниковых геодезических измерений	0.1	Закрепление отсутствует
894	450962.71	2221218.70	Метод спутниковых геодезических измерений	0.1	Закрепление отсутствует
895	450967.19	2221232.25	Метод спутниковых геодезических измерений	0.1	Закрепление отсутствует
896	450970.83	2221231.27	Метод спутниковых геодезических измерений	0.1	Закрепление отсутствует
897	450971.65	2221230.82	Метод спутниковых геодезических измерений	0.1	Закрепление отсутствует
898	450972.42	2221230.67	Метод спутниковых геодезических измерений	0.1	Закрепление отсутствует
899	450973.19	2221230.82	Метод спутниковых геодезических измерений	0.1	Закрепление отсутствует

900	450973.83	2221231.26	Метод спутниковых геодезических измерений	0.1	Закрепление отсутствует
901	450974.27	2221231.90	Метод спутниковых геодезических измерений	0.1	Закрепление отсутствует
902	450974.42	2221232.67	Метод спутниковых геодезических измерений	0.1	Закрепление отсутствует
903	450974.27	2221233.43	Метод спутниковых геодезических измерений	0.1	Закрепление отсутствует
904	450973.83	2221234.08	Метод спутниковых геодезических измерений	0.1	Закрепление отсутствует
905	450973.41	2221234.40	Метод спутниковых геодезических измерений	0.1	Закрепление отсутствует
906	450972.37	2221234.99	Метод спутниковых геодезических измерений	0.1	Закрепление отсутствует
907	450968.25	2221236.10	Метод спутниковых геодезических измерений	0.1	Закрепление отсутствует
908	450970.38	2221245.52	Метод спутниковых геодезических измерений	0.1	Закрепление отсутствует
909	450975.26	2221243.94	Метод спутниковых геодезических измерений	0.1	Закрепление отсутствует
910	450976.77	2221243.47	Метод спутниковых геодезических измерений	0.1	Закрепление отсутствует
911	450977.54	2221243.62	Метод спутниковых геодезических измерений	0.1	Закрепление отсутствует
912	450978.18	2221244.06	Метод спутниковых геодезических измерений	0.1	Закрепление отсутствует
913	450978.62	2221244.70	Метод спутниковых геодезических измерений	0.1	Закрепление отсутствует

914	450978.77	2221245.47	Метод спутниковых геодезических измерений	0.1	Закрепление отсутствует
915	450978.62	2221246.24	Метод спутниковых геодезических измерений	0.1	Закрепление отсутствует
916	450978.18	2221246.88	Метод спутниковых геодезических измерений	0.1	Закрепление отсутствует
917	450977.55	2221247.31	Метод спутниковых геодезических измерений	0.1	Закрепление отсутствует
918	450976.58	2221247.71	Метод спутниковых геодезических измерений	0.1	Закрепление отсутствует
919	450971.45	2221249.38	Метод спутниковых геодезических измерений	0.1	Закрепление отсутствует
920	450972.65	2221252.93	Метод спутниковых геодезических измерений	0.1	Закрепление отсутствует
921	450973.54	2221255.71	Метод спутниковых геодезических измерений	0.1	Закрепление отсутствует
922	450973.64	2221256.32	Метод спутниковых геодезических измерений	0.1	Закрепление отсутствует
923	450973.49	2221257.09	Метод спутниковых геодезических измерений	0.1	Закрепление отсутствует
924	450973.05	2221257.73	Метод спутниковых геодезических измерений	0.1	Закрепление отсутствует
925	450972.41	2221258.17	Метод спутниковых геодезических измерений	0.1	Закрепление отсутствует
926	450971.64	2221258.31	Метод спутниковых геодезических измерений	0.1	Закрепление отсутствует
927	450970.45	2221257.89	Метод спутниковых геодезических измерений	0.1	Закрепление отсутствует

928	450969.44	2221258.76	Метод спутниковых геодезических измерений	0.1	Закрепление отсутствует
929	450968.90	2221259.10	Метод спутниковых геодезических измерений	0.1	Закрепление отсутствует
930	450968.13	2221259.25	Метод спутниковых геодезических измерений	0.1	Закрепление отсутствует
931	450967.36	2221259.10	Метод спутниковых геодезических измерений	0.1	Закрепление отсутствует
932	450966.72	2221258.66	Метод спутниковых геодезических измерений	0.1	Закрепление отсутствует
933	450966.28	2221258.02	Метод спутниковых геодезических измерений	0.1	Закрепление отсутствует
934	450966.13	2221257.25	Метод спутниковых геодезических измерений	0.1	Закрепление отсутствует
935	450966.28	2221256.48	Метод спутниковых геодезических измерений	0.1	Закрепление отсутствует
936	450966.82	2221255.74	Метод спутниковых геодезических измерений	0.1	Закрепление отсутствует
937	450967.62	2221255.04	Метод спутниковых геодезических измерений	0.1	Закрепление отсутствует
938	450968.58	2221253.36	Метод спутниковых геодезических измерений	0.1	Закрепление отсутствует
939	450966.96	2221248.54	Метод спутниковых геодезических измерений	0.1	Закрепление отсутствует
940	450963.95	2221235.20	Метод спутниковых геодезических измерений	0.1	Закрепление отсутствует
941	450959.50	2221221.73	Метод спутниковых геодезических измерений	0.1	Закрепление отсутствует

942	450956.64	2221222.62	Метод спутниковых геодезических измерений	0.1	Закрепление отсутствует
943	450955.87	2221222.77	Метод спутниковых геодезических измерений	0.1	Закрепление отсутствует
944	450955.10	2221222.62	Метод спутниковых геодезических измерений	0.1	Закрепление отсутствует
945	450954.46	2221222.18	Метод спутниковых геодезических измерений	0.1	Закрепление отсутствует
946	450954.02	2221221.54	Метод спутниковых геодезических измерений	0.1	Закрепление отсутствует
947	450953.87	2221220.77	Метод спутниковых геодезических измерений	0.1	Закрепление отсутствует
948	450954.02	2221220.00	Метод спутниковых геодезических измерений	0.1	Закрепление отсутствует
949	450954.46	2221219.36	Метод спутниковых геодезических измерений	0.1	Закрепление отсутствует
950	450955.06	2221218.94	Метод спутниковых геодезических измерений	0.1	Закрепление отсутствует
951	450955.98	2221218.55	Метод спутниковых геодезических измерений	0.1	Закрепление отсутствует
952	450958.34	2221217.90	Метод спутниковых геодезических измерений	0.1	Закрепление отсутствует
953	450952.61	2221197.44	Метод спутниковых геодезических измерений	0.1	Закрепление отсутствует
954	450946.33	2221169.92	Метод спутниковых геодезических измерений	0.1	Закрепление отсутствует
955	450934.95	2221132.65	Метод спутниковых геодезических измерений	0.1	Закрепление отсутствует

956	450932.78	2221133.01	Метод спутниковых геодезических измерений	0.1	Закрепление отсутствует
957	450931.70	2221132.89	Метод спутниковых геодезических измерений	0.1	Закрепление отсутствует
958	450931.27	2221132.72	Метод спутниковых геодезических измерений	0.1	Закрепление отсутствует
959	450930.63	2221132.28	Метод спутниковых геодезических измерений	0.1	Закрепление отсутствует
960	450930.19	2221131.64	Метод спутниковых геодезических измерений	0.1	Закрепление отсутствует
961	450930.04	2221130.87	Метод спутниковых геодезических измерений	0.1	Закрепление отсутствует
962	450930.19	2221130.10	Метод спутниковых геодезических измерений	0.1	Закрепление отсутствует
963	450930.63	2221129.46	Метод спутниковых геодезических измерений	0.1	Закрепление отсутствует
964	450931.27	2221129.02	Метод спутниковых геодезических измерений	0.1	Закрепление отсутствует
965	450932.04	2221128.87	Метод спутниковых геодезических измерений	0.1	Закрепление отсутствует
966	450932.61	2221128.98	Метод спутниковых геодезических измерений	0.1	Закрепление отсутствует
967	450934.08	2221128.74	Метод спутниковых геодезических измерений	0.1	Закрепление отсутствует
968	450931.83	2221113.79	Метод спутниковых геодезических измерений	0.1	Закрепление отсутствует
969	450930.95	2221114.27	Метод спутниковых геодезических измерений	0.1	Закрепление отсутствует

970	450930.16	2221114.87	Метод спутниковых геодезических измерений	0.1	Закрепление отсутствует
971	450929.38	2221115.02	Метод спутниковых геодезических измерений	0.1	Закрепление отсутствует
972	450928.61	2221114.87	Метод спутниковых геодезических измерений	0.1	Закрепление отсутствует
973	450927.97	2221114.43	Метод спутниковых геодезических измерений	0.1	Закрепление отсутствует
974	450927.53	2221113.79	Метод спутниковых геодезических измерений	0.1	Закрепление отсутствует
975	450927.38	2221113.02	Метод спутниковых геодезических измерений	0.1	Закрепление отсутствует
976	450927.53	2221112.25	Метод спутниковых геодезических измерений	0.1	Закрепление отсутствует
977	450927.87	2221111.71	Метод спутниковых геодезических измерений	0.1	Закрепление отсутствует
978	450928.69	2221110.95	Метод спутниковых геодезических измерений	0.1	Закрепление отсутствует
979	450931.19	2221109.57	Метод спутниковых геодезических измерений	0.1	Закрепление отсутствует
980	450924.23	2221064.09	Метод спутниковых геодезических измерений	0.1	Закрепление отсутствует
981	450921.15	2221064.88	Метод спутниковых геодезических измерений	0.1	Закрепление отсутствует
982	450919.89	2221064.79	Метод спутниковых геодезических измерений	0.1	Закрепление отсутствует
983	450919.28	2221064.64	Метод спутниковых геодезических измерений	0.1	Закрепление отсутствует

984	450918.64	2221064.20	Метод спутниковых геодезических измерений	0.1	Закрепление отсутствует
985	450918.20	2221063.56	Метод спутниковых геодезических измерений	0.1	Закрепление отсутствует
986	450918.05	2221062.79	Метод спутниковых геодезических измерений	0.1	Закрепление отсутствует
987	450918.20	2221062.02	Метод спутниковых геодезических измерений	0.1	Закрепление отсутствует
988	450918.64	2221061.38	Метод спутниковых геодезических измерений	0.1	Закрепление отсутствует
989	450919.28	2221060.94	Метод спутниковых геодезических измерений	0.1	Закрепление отсутствует
990	450920.05	2221060.79	Метод спутниковых геодезических измерений	0.1	Закрепление отсутствует
991	450920.96	2221060.86	Метод спутниковых геодезических измерений	0.1	Закрепление отсутствует
992	450923.25	2221060.22	Метод спутниковых геодезических измерений	0.1	Закрепление отсутствует
993	450910.70	2221025.93	Метод спутниковых геодезических измерений	0.1	Закрепление отсутствует
994	450902.24	2220996.00	Метод спутниковых геодезических измерений	0.1	Закрепление отсутствует
995	450901.07	2220996.74	Метод спутниковых геодезических измерений	0.1	Закрепление отсутствует
996	450900.30	2220996.89	Метод спутниковых геодезических измерений	0.1	Закрепление отсутствует
997	450899.53	2220996.74	Метод спутниковых геодезических измерений	0.1	Закрепление отсутствует

998	450898.89	2220996.30	Метод спутниковых геодезических измерений	0.1	Закрепление отсутствует
999	450898.45	2220995.66	Метод спутниковых геодезических измерений	0.1	Закрепление отсутствует
1000	450898.30	2220994.89	Метод спутниковых геодезических измерений	0.1	Закрепление отсутствует
1001	450898.45	2220994.12	Метод спутниковых геодезических измерений	0.1	Закрепление отсутствует
1002	450898.89	2220993.48	Метод спутниковых геодезических измерений	0.1	Закрепление отсутствует
1003	450900.13	2220992.61	Метод спутниковых геодезических измерений	0.1	Закрепление отсутствует
1004	450901.06	2220991.90	Метод спутниковых геодезических измерений	0.1	Закрепление отсутствует
1005	450898.36	2220982.86	Метод спутниковых геодезических измерений	0.1	Закрепление отсутствует
1006	450894.69	2220975.50	Метод спутниковых геодезических измерений	0.1	Закрепление отсутствует
1007	450885.04	2220969.17	Метод спутниковых геодезических измерений	0.1	Закрепление отсутствует
1008	450860.41	2220973.95	Метод спутниковых геодезических измерений	0.1	Закрепление отсутствует
1009	450820.26	2220976.52	Метод спутниковых геодезических измерений	0.1	Закрепление отсутствует
1010	450809.55	2220977.69	Метод спутниковых геодезических измерений	0.1	Закрепление отсутствует
1011	450796.75	2220980.16	Метод спутниковых геодезических измерений	0.1	Закрепление отсутствует

1012	450742.05	2220991.51	Метод спутниковых геодезических измерений	0.1	Закрепление отсутствует
1013	450744.28	2221000.71	Метод спутниковых геодезических измерений	0.1	Закрепление отсутствует
1014	450749.42	2221019.34	Метод спутниковых геодезических измерений	0.1	Закрепление отсутствует
1015	450752.14	2221026.83	Метод спутниковых геодезических измерений	0.1	Закрепление отсутствует
1016	450760.42	2221053.99	Метод спутниковых геодезических измерений	0.1	Закрепление отсутствует
1017	450760.98	2221054.10	Метод спутниковых геодезических измерений	0.1	Закрепление отсутствует
1018	450761.62	2221054.53	Метод спутниковых геодезических измерений	0.1	Закрепление отсутствует
1019	450762.06	2221055.18	Метод спутниковых геодезических измерений	0.1	Закрепление отсутствует
1020	450762.21	2221055.94	Метод спутниковых геодезических измерений	0.1	Закрепление отсутствует
1021	450762.06	2221056.71	Метод спутниковых геодезических измерений	0.1	Закрепление отсутствует
1022	450761.39	2221057.52	Метод спутниковых геодезических измерений	0.1	Закрепление отсутствует
1023	450769.12	2221089.88	Метод спутниковых геодезических измерений	0.1	Закрепление отсутствует
1024	450769.69	2221089.77	Метод спутниковых геодезических измерений	0.1	Закрепление отсутствует
1025	450770.46	2221089.92	Метод спутниковых геодезических измерений	0.1	Закрепление отсутствует

1026	450771.10	2221090.36	Метод спутниковых геодезических измерений	0.1	Закрепление отсутствует
1027	450771.54	2221091.00	Метод спутниковых геодезических измерений	0.1	Закрепление отсутствует
1028	450771.69	2221091.77	Метод спутниковых геодезических измерений	0.1	Закрепление отсутствует
1029	450771.54	2221092.54	Метод спутниковых геодезических измерений	0.1	Закрепление отсутствует
1030	450771.10	2221093.18	Метод спутниковых геодезических измерений	0.1	Закрепление отсутствует
1031	450770.24	2221093.72	Метод спутниковых геодезических измерений	0.1	Закрепление отсутствует
1032	450770.50	2221094.48	Метод спутниковых геодезических измерений	0.1	Закрепление отсутствует
1033	450774.27	2221107.97	Метод спутниковых геодезических измерений	0.1	Закрепление отсутствует
1034	450779.07	2221118.02	Метод спутниковых геодезических измерений	0.1	Закрепление отсутствует
1035	450779.55	2221117.96	Метод спутниковых геодезических измерений	0.1	Закрепление отсутствует
1036	450780.32	2221118.11	Метод спутниковых геодезических измерений	0.1	Закрепление отсутствует
1037	450780.96	2221118.55	Метод спутниковых геодезических измерений	0.1	Закрепление отсутствует
1038	450781.40	2221119.19	Метод спутниковых геодезических измерений	0.1	Закрепление отсутствует
1039	450781.55	2221119.96	Метод спутниковых геодезических измерений	0.1	Закрепление отсутствует

1040	450781.40	2221120.72	Метод спутниковых геодезических измерений	0.1	Закрепление отсутствует
1041	450780.96	2221121.37	Метод спутниковых геодезических измерений	0.1	Закрепление отсутствует
1042	450780.37	2221121.77	Метод спутниковых геодезических измерений	0.1	Закрепление отсутствует
1043	450783.36	2221134.18	Метод спутниковых геодезических измерений	0.1	Закрепление отсутствует
1044	450788.89	2221155.23	Метод спутниковых геодезических измерений	0.1	Закрепление отсутствует
1045	450795.40	2221193.57	Метод спутниковых геодезических измерений	0.1	Закрепление отсутствует
1046	450796.48	2221193.29	Метод спутниковых геодезических измерений	0.1	Закрепление отсутствует
1047	450797.23	2221193.15	Метод спутниковых геодезических измерений	0.1	Закрепление отсутствует
1048	450798.00	2221193.30	Метод спутниковых геодезических измерений	0.1	Закрепление отсутствует
1049	450798.64	2221193.74	Метод спутниковых геодезических измерений	0.1	Закрепление отсутствует
1050	450799.08	2221194.38	Метод спутниковых геодезических измерений	0.1	Закрепление отсутствует
1051	450799.23	2221195.15	Метод спутниковых геодезических измерений	0.1	Закрепление отсутствует
1052	450799.08	2221195.92	Метод спутниковых геодезических измерений	0.1	Закрепление отсутствует
1053	450798.64	2221196.56	Метод спутниковых геодезических измерений	0.1	Закрепление отсутствует

1054	450798.00	2221197.00	Метод спутниковых геодезических измерений	0.1	Закрепление отсутствует
1055	450797.21	2221197.32	Метод спутниковых геодезических измерений	0.1	Закрепление отсутствует
1056	450796.67	2221197.45	Метод спутниковых геодезических измерений	0.1	Закрепление отсутствует
1057	450796.13	2221197.51	Метод спутниковых геодезических измерений	0.1	Закрепление отсутствует
1058	450800.66	2221220.37	Метод спутниковых геодезических измерений	0.1	Закрепление отсутствует
1059	450812.97	2221277.65	Метод спутниковых геодезических измерений	0.1	Закрепление отсутствует
1060	450814.35	2221284.37	Метод спутниковых геодезических измерений	0.1	Закрепление отсутствует
1061	450817.23	2221283.99	Метод спутниковых геодезических измерений	0.1	Закрепление отсутствует
1062	450818.19	2221283.99	Метод спутниковых геодезических измерений	0.1	Закрепление отсутствует
1063	450818.88	2221284.14	Метод спутниковых геодезических измерений	0.1	Закрепление отсутствует
1064	450819.52	2221284.58	Метод спутниковых геодезических измерений	0.1	Закрепление отсутствует
1065	450819.96	2221285.22	Метод спутниковых геодезических измерений	0.1	Закрепление отсутствует
1066	450820.11	2221285.99	Метод спутниковых геодезических измерений	0.1	Закрепление отсутствует
1067	450819.96	2221286.76	Метод спутниковых геодезических измерений	0.1	Закрепление отсутствует

1068	450819.52	2221287.40	Метод спутниковых геодезических измерений	0.1	Закрепление отсутствует
1069	450818.88	2221287.84	Метод спутниковых геодезических измерений	0.1	Закрепление отсутствует
1070	450818.11	2221287.99	Метод спутниковых геодезических измерений	0.1	Закрепление отсутствует
1071	450817.59	2221287.97	Метод спутниковых геодезических измерений	0.1	Закрепление отсутствует
1072	450815.20	2221288.29	Метод спутниковых геодезических измерений	0.1	Закрепление отсутствует
1073	450821.29	2221314.77	Метод спутниковых геодезических измерений	0.1	Закрепление отсутствует
1074	450821.91	2221314.76	Метод спутниковых геодезических измерений	0.1	Закрепление отсутствует
1075	450823.87	2221314.24	Метод спутниковых геодезических измерений	0.1	Закрепление отсутствует
1076	450824.39	2221314.17	Метод спутниковых геодезических измерений	0.1	Закрепление отсутствует
1077	450825.16	2221314.32	Метод спутниковых геодезических измерений	0.1	Закрепление отсутствует
1078	450825.80	2221314.76	Метод спутниковых геодезических измерений	0.1	Закрепление отсутствует
1079	450826.24	2221315.40	Метод спутниковых геодезических измерений	0.1	Закрепление отсутствует
1080	450826.39	2221316.17	Метод спутниковых геодезических измерений	0.1	Закрепление отсутствует
1081	450826.24	2221316.93	Метод спутниковых геодезических измерений	0.1	Закрепление отсутствует

1082	450825.80	2221317.58	Метод спутниковых геодезических измерений	0.1	Закрепление отсутствует
1083	450825.16	2221318.01	Метод спутниковых геодезических измерений	0.1	Закрепление отсутствует
1084	450822.71	2221318.69	Метод спутниковых геодезических измерений	0.1	Закрепление отсутствует
1085	450821.57	2221318.77	Метод спутниковых геодезических измерений	0.1	Закрепление отсутствует
1086	450820.67	2221319.58	Метод спутниковых геодезических измерений	0.1	Закрепление отсутствует
1087	450819.90	2221319.73	Метод спутниковых геодезических измерений	0.1	Закрепление отсутствует
1088	450819.13	2221319.58	Метод спутниковых геодезических измерений	0.1	Закрепление отсутствует
1089	450818.49	2221319.14	Метод спутниковых геодезических измерений	0.1	Закрепление отсутствует
1090	450818.05	2221318.50	Метод спутниковых геодезических измерений	0.1	Закрепление отсутствует
1091	450817.75	2221317.24	Метод спутниковых геодезических измерений	0.1	Закрепление отсутствует
1092	450810.81	2221287.05	Метод спутниковых геодезических измерений	0.1	Закрепление отсутствует
1093	450809.06	2221278.48	Метод спутниковых геодезических измерений	0.1	Закрепление отсутствует
1094	450796.75	2221221.19	Метод спутниковых геодезических измерений	0.1	Закрепление отсутствует
1095	450791.78	2221196.14	Метод спутниковых геодезических измерений	0.1	Закрепление отсутствует

1096	450785.00	2221156.16	Метод спутниковых геодезических измерений	0.1	Закрепление отсутствует
1097	450779.49	2221135.18	Метод спутниковых геодезических измерений	0.1	Закрепление отсутствует
1098	450776.09	2221121.05	Метод спутниковых геодезических измерений	0.1	Закрепление отсутствует
1099	450770.59	2221109.53	Метод спутниковых геодезических измерений	0.1	Закрепление отсутствует
1100	450767.20	2221097.52	Метод спутниковых геодезических измерений	0.1	Закрепление отсутствует
1101	450760.93	2221099.04	Метод спутниковых геодезических измерений	0.1	Закрепление отсутствует
1102	450759.46	2221099.15	Метод спутниковых геодезических измерений	0.1	Закрепление отсутствует
1103	450758.57	2221099.00	Метод спутниковых геодезических измерений	0.1	Закрепление отсутствует
1104	450757.93	2221098.57	Метод спутниковых геодезических измерений	0.1	Закрепление отсутствует
1105	450757.49	2221097.92	Метод спутниковых геодезических измерений	0.1	Закрепление отсутствует
1106	450757.34	2221097.16	Метод спутниковых геодезических измерений	0.1	Закрепление отсутствует
1107	450757.49	2221096.39	Метод спутниковых геодезических измерений	0.1	Закрепление отсутствует
1108	450757.93	2221095.75	Метод спутниковых геодезических измерений	0.1	Закрепление отсутствует
1109	450758.57	2221095.31	Метод спутниковых геодезических измерений	0.1	Закрепление отсутствует

1110	450759.22	2221095.16	Метод спутниковых геодезических измерений	0.1	Закрепление отсутствует
1111	450760.16	2221095.10	Метод спутниковых геодезических измерений	0.1	Закрепление отсутствует
1112	450766.00	2221093.70	Метод спутниковых геодезических измерений	0.1	Закрепление отсутствует
1113	450757.14	2221056.96	Метод спутниковых геодезических измерений	0.1	Закрепление отсутствует
1114	450748.36	2221028.15	Метод спутниковых геодезических измерений	0.1	Закрепление отсутствует
1115	450745.63	2221020.64	Метод спутниковых геодезических измерений	0.1	Закрепление отсутствует
1116	450740.39	2221001.68	Метод спутниковых геодезических измерений	0.1	Закрепление отсутствует
1117	450738.20	2220992.61	Метод спутниковых геодезических измерений	0.1	Закрепление отсутствует
1118	450731.62	2220994.82	Метод спутниковых геодезических измерений	0.1	Закрепление отсутствует
1119	450679.60	2221013.17	Метод спутниковых геодезических измерений	0.1	Закрепление отсутствует
1120	450636.25	2221025.16	Метод спутниковых геодезических измерений	0.1	Закрепление отсутствует
1121	450635.72	2221025.22	Метод спутниковых геодезических измерений	0.1	Закрепление отсутствует
1122	450629.52	2221024.93	Метод спутниковых геодезических измерений	0.1	Закрепление отсутствует
1123	450580.66	2221029.57	Метод спутниковых геодезических измерений	0.1	Закрепление отсутствует

1124	450530.39	2221028.26	Метод спутниковых геодезических измерений	0.1	Закрепление отсутствует
1125	450529.67	2221028.11	Метод спутниковых геодезических измерений	0.1	Закрепление отсутствует
1126	450529.03	2221027.67	Метод спутниковых геодезических измерений	0.1	Закрепление отсутствует
1127	450528.59	2221027.03	Метод спутниковых геодезических измерений	0.1	Закрепление отсутствует
1128	450528.44	2221026.38	Метод спутниковых геодезических измерений	0.1	Закрепление отсутствует
1129	450527.53	2221010.62	Метод спутниковых геодезических измерений	0.1	Закрепление отсутствует
1130	450502.84	2221011.82	Метод спутниковых геодезических измерений	0.1	Закрепление отсутствует
1131	450455.66	2221016.63	Метод спутниковых геодезических измерений	0.1	Закрепление отсутствует
1132	450456.76	2221029.40	Метод спутниковых геодезических измерений	0.1	Закрепление отсутствует
1133	450456.62	2221030.34	Метод спутниковых геодезических измерений	0.1	Закрепление отсутствует
1134	450456.18	2221030.98	Метод спутниковых геодезических измерений	0.1	Закрепление отсутствует
1135	450455.54	2221031.42	Метод спутниковых геодезических измерений	0.1	Закрепление отсутствует
1136	450454.77	2221031.57	Метод спутниковых геодезических измерений	0.1	Закрепление отсутствует
1137	450454.00	2221031.42	Метод спутниковых геодезических измерений	0.1	Закрепление отсутствует

1138	450453.36	2221030.98	Метод спутниковых геодезических измерений	0.1	Закрепление отсутствует
1139	450452.92	2221030.34	Метод спутниковых геодезических измерений	0.1	Закрепление отсутствует
1140	450452.78	2221029.74	Метод спутниковых геодезических измерений	0.1	Закрепление отсутствует
1141	450451.67	2221016.93	Метод спутниковых геодезических измерений	0.1	Закрепление отсутствует
1142	450435.21	2221017.77	Метод спутниковых геодезических измерений	0.1	Закрепление отсутствует
1143	450418.34	2221021.35	Метод спутниковых геодезических измерений	0.1	Закрепление отсутствует
1144	450418.20	2221032.70	Метод спутниковых геодезических измерений	0.1	Закрепление отсутствует
1145	450418.05	2221033.44	Метод спутниковых геодезических измерений	0.1	Закрепление отсутствует
1146	450417.61	2221034.08	Метод спутниковых геодезических измерений	0.1	Закрепление отсутствует
1147	450416.97	2221034.52	Метод спутниковых геодезических измерений	0.1	Закрепление отсутствует
1148	450416.20	2221034.67	Метод спутниковых геодезических измерений	0.1	Закрепление отсутствует
1149	450415.43	2221034.52	Метод спутниковых геодезических измерений	0.1	Закрепление отсутствует
1150	450414.78	2221034.08	Метод спутниковых геодезических измерений	0.1	Закрепление отсутствует
1151	450414.34	2221033.44	Метод спутниковых геодезических измерений	0.1	Закрепление отсутствует

1152	450414.19	2221032.67	Метод спутниковых геодезических измерений	0.1	Закрепление отсутствует
1153	450414.32	2221021.83	Метод спутниковых геодезических измерений	0.1	Закрепление отсутствует
1154	450384.08	2221023.31	Метод спутниковых геодезических измерений	0.1	Закрепление отсутствует
1155	450382.66	2221031.35	Метод спутниковых геодезических измерений	0.1	Закрепление отсутствует
1156	450382.81	2221032.12	Метод спутниковых геодезических измерений	0.1	Закрепление отсутствует
1157	450382.66	2221032.89	Метод спутниковых геодезических измерений	0.1	Закрепление отсутствует
1158	450382.22	2221033.53	Метод спутниковых геодезических измерений	0.1	Закрепление отсутствует
1159	450381.58	2221033.97	Метод спутниковых геодезических измерений	0.1	Закрепление отсутствует
1160	450380.81	2221034.12	Метод спутниковых геодезических измерений	0.1	Закрепление отсутствует
1161	450380.04	2221033.97	Метод спутниковых геодезических измерений	0.1	Закрепление отсутствует
1162	450379.40	2221033.53	Метод спутниковых геодезических измерений	0.1	Закрепление отсутствует
1163	450378.72	2221032.27	Метод спутниковых геодезических измерений	0.1	Закрепление отсутствует
1164	450378.62	2221031.20	Метод спутниковых геодезических измерений	0.1	Закрепление отсутствует
1165	450380.06	2221023.07	Метод спутниковых геодезических измерений	0.1	Закрепление отсутствует

1166	450366.17	2221021.02	Метод спутниковых геодезических измерений	0.1	Закрепление отсутствует
1167	450363.81	2221021.05	Метод спутниковых геодезических измерений	0.1	Закрепление отсутствует
1168	450363.17	2221029.50	Метод спутниковых геодезических измерений	0.1	Закрепление отсутствует
1169	450363.34	2221030.88	Метод спутниковых геодезических измерений	0.1	Закрепление отсутствует
1170	450363.19	2221031.65	Метод спутниковых геодезических измерений	0.1	Закрепление отсутствует
1171	450362.75	2221032.29	Метод спутниковых геодезических измерений	0.1	Закрепление отсутствует
1172	450362.11	2221032.73	Метод спутниковых геодезических измерений	0.1	Закрепление отсутствует
1173	450361.34	2221032.88	Метод спутниковых геодезических измерений	0.1	Закрепление отсутствует
1174	450360.57	2221032.73	Метод спутниковых геодезических измерений	0.1	Закрепление отсутствует
1175	450359.93	2221032.29	Метод спутниковых геодезических измерений	0.1	Закрепление отсутствует
1176	450359.49	2221031.65	Метод спутниковых геодезических измерений	0.1	Закрепление отсутствует
1177	450359.17	2221029.41	Метод спутниковых геодезических измерений	0.1	Закрепление отсутствует
1178	450359.77	2221021.36	Метод спутниковых геодезических измерений	0.1	Закрепление отсутствует
1179	450342.44	2221023.51	Метод спутниковых геодезических измерений	0.1	Закрепление отсутствует

1180	450343.68	2221030.35	Метод спутниковых геодезических измерений	0.1	Закрепление отсутствует
1181	450343.99	2221031.39	Метод спутниковых геодезических измерений	0.1	Закрепление отсутствует
1182	450343.84	2221032.16	Метод спутниковых геодезических измерений	0.1	Закрепление отсутствует
1183	450343.40	2221032.80	Метод спутниковых геодезических измерений	0.1	Закрепление отсутствует
1184	450342.76	2221033.24	Метод спутниковых геодезических измерений	0.1	Закрепление отсутствует
1185	450341.99	2221033.39	Метод спутниковых геодезических измерений	0.1	Закрепление отсутствует
1186	450341.22	2221033.24	Метод спутниковых геодезических измерений	0.1	Закрепление отсутствует
1187	450340.58	2221032.80	Метод спутниковых геодезических измерений	0.1	Закрепление отсутствует
1188	450339.94	2221031.88	Метод спутниковых геодезических измерений	0.1	Закрепление отсутствует
1189	450338.42	2221023.77	Метод спутниковых геодезических измерений	0.1	Закрепление отсутствует
1190	450309.67	2221029.27	Метод спутниковых геодезических измерений	0.1	Закрепление отсутствует
1191	450310.24	2221036.96	Метод спутниковых геодезических измерений	0.1	Закрепление отсутствует
1192	450310.10	2221037.88	Метод спутниковых геодезических измерений	0.1	Закрепление отсутствует
1193	450309.66	2221038.52	Метод спутниковых геодезических измерений	0.1	Закрепление отсутствует

1194	450309.02	2221038.96	Метод спутниковых геодезических измерений	0.1	Закрепление отсутствует
1195	450308.25	2221039.11	Метод спутниковых геодезических измерений	0.1	Закрепление отсутствует
1196	450307.48	2221038.96	Метод спутниковых геодезических измерений	0.1	Закрепление отсутствует
1197	450306.84	2221038.52	Метод спутниковых геодезических измерений	0.1	Закрепление отсутствует
1198	450306.40	2221037.88	Метод спутниковых геодезических измерений	0.1	Закрепление отсутствует
1199	450306.26	2221037.26	Метод спутниковых геодезических измерений	0.1	Закрепление отсутствует
1200	450305.75	2221030.50	Метод спутниковых геодезических измерений	0.1	Закрепление отсутствует
1201	450300.81	2221032.46	Метод спутниковых геодезических измерений	0.1	Закрепление отсутствует
1202	450292.87	2221034.22	Метод спутниковых геодезических измерений	0.1	Закрепление отсутствует
1203	450257.43	2221039.30	Метод спутниковых геодезических измерений	0.1	Закрепление отсутствует
1204	450256.31	2221040.11	Метод спутниковых геодезических измерений	0.1	Закрепление отсутствует
1205	450254.52	2221045.75	Метод спутниковых геодезических измерений	0.1	Закрепление отсутствует
1206	450256.32	2221046.95	Метод спутниковых геодезических измерений	0.1	Закрепление отсутствует
1207	450257.93	2221049.05	Метод спутниковых геодезических измерений	0.1	Закрепление отсутствует

1208	450258.98	2221051.06	Метод спутниковых геодезических измерений	0.1	Закрепление отсутствует
1209	450259.74	2221054.89	Метод спутниковых геодезических измерений	0.1	Закрепление отсутствует
1210	450259.29	2221057.15	Метод спутниковых геодезических измерений	0.1	Закрепление отсутствует
1211	450261.93	2221060.46	Метод спутниковых геодезических измерений	0.1	Закрепление отсутствует
1212	450262.22	2221060.93	Метод спутниковых геодезических измерений	0.1	Закрепление отсутствует
1213	450262.58	2221061.94	Метод спутниковых геодезических измерений	0.1	Закрепление отсутствует
1214	450262.70	2221062.62	Метод спутниковых геодезических измерений	0.1	Закрепление отсутствует
1215	450262.55	2221063.38	Метод спутниковых геодезических измерений	0.1	Закрепление отсутствует
1216	450262.11	2221064.03	Метод спутниковых геодезических измерений	0.1	Закрепление отсутствует
1217	450261.47	2221064.46	Метод спутниковых геодезических измерений	0.1	Закрепление отсутствует
1218	450260.70	2221064.61	Метод спутниковых геодезических измерений	0.1	Закрепление отсутствует
1219	450259.93	2221064.46	Метод спутниковых геодезических измерений	0.1	Закрепление отсутствует
1220	450259.29	2221064.03	Метод спутниковых геодезических измерений	0.1	Закрепление отсутствует
1221	450258.85	2221063.38	Метод спутниковых геодезических измерений	0.1	Закрепление отсутствует

1222	450258.60	2221062.69	Метод спутниковых геодезических измерений	0.1	Закрепление отсутствует
1223	450257.36	2221061.14	Метод спутниковых геодезических измерений	0.1	Закрепление отсутствует
1	450254.76	2221063.53	Метод спутниковых геодезических измерений	0.1	Закрепление отсутствует
1224	449329.62	2221451.20	Метод спутниковых геодезических измерений	0.1	Закрепление отсутствует
1225	449407.05	2221453.18	Метод спутниковых геодезических измерений	0.1	Закрепление отсутствует
1226	449412.15	2221452.73	Метод спутниковых геодезических измерений	0.1	Закрепление отсутствует
1227	449417.30	2221452.44	Метод спутниковых геодезических измерений	0.1	Закрепление отсутствует
1228	449440.19	2221457.28	Метод спутниковых геодезических измерений	0.1	Закрепление отсутствует
1229	449441.03	2221457.67	Метод спутниковых геодезических измерений	0.1	Закрепление отсутствует
1230	449453.28	2221467.53	Метод спутниковых геодезических измерений	0.1	Закрепление отсутствует
1231	449456.66	2221471.07	Метод спутниковых геодезических измерений	0.1	Закрепление отсутствует
1232	449460.03	2221477.25	Метод спутниковых геодезических измерений	0.1	Закрепление отсутствует
1233	449463.10	2221483.04	Метод спутниковых геодезических измерений	0.1	Закрепление отсутствует
1234	449483.24	2221472.78	Метод спутниковых геодезических измерений	0.1	Закрепление отсутствует

1235	449505.89	2221462.01	Метод спутниковых геодезических измерений	0.1	Закрепление отсутствует
1236	449507.16	2221461.59	Метод спутниковых геодезических измерений	0.1	Закрепление отсутствует
1237	449498.39	2221442.56	Метод спутниковых геодезических измерений	0.1	Закрепление отсутствует
1238	449493.76	2221442.96	Метод спутниковых геодезических измерений	0.1	Закрепление отсутствует
1239	449492.70	2221443.10	Метод спутниковых геодезических измерений	0.1	Закрепление отсутствует
1240	449491.93	2221442.95	Метод спутниковых геодезических измерений	0.1	Закрепление отсутствует
1241	449491.29	2221442.51	Метод спутниковых геодезических измерений	0.1	Закрепление отсутствует
1242	449490.85	2221441.87	Метод спутниковых геодезических измерений	0.1	Закрепление отсутствует
1243	449490.70	2221441.10	Метод спутниковых геодезических измерений	0.1	Закрепление отсутствует
1244	449490.85	2221440.33	Метод спутниковых геодезических измерений	0.1	Закрепление отсутствует
1245	449491.29	2221439.69	Метод спутниковых геодезических измерений	0.1	Закрепление отсутствует
1246	449491.93	2221439.25	Метод спутниковых геодезических измерений	0.1	Закрепление отсутствует
1247	449493.35	2221438.97	Метод спутниковых геодезических измерений	0.1	Закрепление отсутствует
1248	449496.79	2221438.68	Метод спутниковых геодезических измерений	0.1	Закрепление отсутствует

1249	449488.41	2221417.17	Метод спутниковых геодезических измерений	0.1	Закрепление отсутствует
1250	449485.39	2221417.92	Метод спутниковых геодезических измерений	0.1	Закрепление отсутствует
1251	449484.60	2221418.32	Метод спутниковых геодезических измерений	0.1	Закрепление отсутствует
1252	449483.83	2221418.47	Метод спутниковых геодезических измерений	0.1	Закрепление отсутствует
1253	449483.06	2221418.32	Метод спутниковых геодезических измерений	0.1	Закрепление отсутствует
1254	449482.42	2221417.88	Метод спутниковых геодезических измерений	0.1	Закрепление отсутствует
1255	449481.98	2221417.24	Метод спутниковых геодезических измерений	0.1	Закрепление отсутствует
1256	449481.83	2221416.47	Метод спутниковых геодезических измерений	0.1	Закрепление отсутствует
1257	449481.98	2221415.70	Метод спутниковых геодезических измерений	0.1	Закрепление отсутствует
1258	449482.42	2221415.06	Метод спутниковых геодезических измерений	0.1	Закрепление отсутствует
1259	449482.92	2221414.69	Метод спутниковых геодезических измерений	0.1	Закрепление отсутствует
1260	449484.21	2221414.09	Метод спутниковых геодезических измерений	0.1	Закрепление отсутствует
1261	449486.80	2221413.45	Метод спутниковых геодезических измерений	0.1	Закрепление отсутствует
1262	449484.87	2221409.32	Метод спутниковых геодезических измерений	0.1	Закрепление отсутствует

1263	449481.79	2221410.46	Метод спутниковых геодезических измерений	0.1	Закрепление отсутствует
1264	449481.09	2221410.59	Метод спутниковых геодезических измерений	0.1	Закрепление отсутствует
1265	449480.32	2221410.44	Метод спутниковых геодезических измерений	0.1	Закрепление отсутствует
1266	449479.68	2221410.00	Метод спутниковых геодезических измерений	0.1	Закрепление отсутствует
1267	449479.23	2221409.36	Метод спутниковых геодезических измерений	0.1	Закрепление отсутствует
1268	449479.08	2221408.59	Метод спутниковых геодезических измерений	0.1	Закрепление отсутствует
1269	449479.23	2221407.82	Метод спутниковых геодезических измерений	0.1	Закрепление отсутствует
1270	449479.68	2221407.18	Метод спутниковых геодезических измерений	0.1	Закрепление отсутствует
1271	449480.39	2221406.72	Метод спутниковых геодезических измерений	0.1	Закрепление отсутствует
1272	449483.30	2221405.63	Метод спутниковых геодезических измерений	0.1	Закрепление отсутствует
1273	449473.25	2221379.97	Метод спутниковых геодезических измерений	0.1	Закрепление отсутствует
1274	449468.30	2221364.48	Метод спутниковых геодезических измерений	0.1	Закрепление отсутствует
1275	449466.62	2221360.09	Метод спутниковых геодезических измерений	0.1	Закрепление отсутствует
1276	449465.69	2221360.28	Метод спутниковых геодезических измерений	0.1	Закрепление отсутствует

1277	449465.14	2221361.30	Метод спутниковых геодезических измерений	0.1	Закрепление отсутствует
1278	449464.50	2221361.74	Метод спутниковых геодезических измерений	0.1	Закрепление отсутствует
1279	449463.73	2221361.88	Метод спутниковых геодезических измерений	0.1	Закрепление отсутствует
1280	449462.96	2221361.74	Метод спутниковых геодезических измерений	0.1	Закрепление отсутствует
1281	449462.32	2221361.30	Метод спутниковых геодезических измерений	0.1	Закрепление отсутствует
1282	449461.88	2221360.65	Метод спутниковых геодезических измерений	0.1	Закрепление отсутствует
1283	449461.73	2221359.89	Метод спутниковых геодезических измерений	0.1	Закрепление отсутствует
1284	449462.07	2221358.16	Метод спутниковых геодезических измерений	0.1	Закрепление отсутствует
1285	449462.61	2221357.18	Метод спутниковых геодезических измерений	0.1	Закрепление отсутствует
1286	449463.25	2221356.74	Метод спутниковых геодезических измерений	0.1	Закрепление отсутствует
1287	449465.31	2221356.27	Метод спутниковых геодезических измерений	0.1	Закрепление отсутствует
1288	449454.46	2221321.39	Метод спутниковых геодезических измерений	0.1	Закрепление отсутствует
1289	449451.79	2221316.01	Метод спутниковых геодезических измерений	0.1	Закрепление отсутствует
1290	449450.35	2221316.69	Метод спутниковых геодезических измерений	0.1	Закрепление отсутствует

1291	449449.85	2221317.33	Метод спутниковых геодезических измерений	0.1	Закрепление отсутствует
1292	449449.21	2221317.77	Метод спутниковых геодезических измерений	0.1	Закрепление отсутствует
1293	449448.44	2221317.92	Метод спутниковых геодезических измерений	0.1	Закрепление отсутствует
1294	449447.67	2221317.77	Метод спутниковых геодезических измерений	0.1	Закрепление отсутствует
1295	449447.03	2221317.33	Метод спутниковых геодезических измерений	0.1	Закрепление отсутствует
1296	449446.59	2221316.69	Метод спутниковых геодезических измерений	0.1	Закрепление отсутствует
1297	449446.44	2221315.92	Метод спутниковых геодезических измерений	0.1	Закрепление отсутствует
1298	449446.59	2221315.15	Метод спутниковых геодезических измерений	0.1	Закрепление отсутствует
1299	449447.41	2221313.93	Метод спутниковых геодезических измерений	0.1	Закрепление отсутствует
1300	449448.18	2221313.30	Метод спутниковых геодезических измерений	0.1	Закрепление отсутствует
1301	449450.15	2221312.36	Метод спутниковых геодезических измерений	0.1	Закрепление отсутствует
1302	449445.23	2221300.11	Метод спутниковых геодезических измерений	0.1	Закрепление отсутствует
1303	449443.93	2221300.21	Метод спутниковых геодезических измерений	0.1	Закрепление отсутствует
1304	449443.44	2221300.48	Метод спутниковых геодезических измерений	0.1	Закрепление отсутствует

1305	449442.67	2221300.63	Метод спутниковых геодезических измерений	0.1	Закрепление отсутствует
1306	449441.90	2221300.48	Метод спутниковых геодезических измерений	0.1	Закрепление отсутствует
1307	449441.26	2221300.05	Метод спутниковых геодезических измерений	0.1	Закрепление отсутствует
1308	449440.82	2221299.40	Метод спутниковых геодезических измерений	0.1	Закрепление отсутствует
1309	449440.67	2221298.64	Метод спутниковых геодезических измерений	0.1	Закрепление отсутствует
1310	449440.82	2221297.87	Метод спутниковых геодезических измерений	0.1	Закрепление отсутствует
1311	449441.61	2221296.94	Метод спутниковых геодезических измерений	0.1	Закрепление отсутствует
1312	449442.23	2221296.55	Метод спутниковых геодезических измерений	0.1	Закрепление отсутствует
1313	449443.15	2221296.25	Метод спутниковых геодезических измерений	0.1	Закрепление отсутствует
1314	449443.94	2221296.20	Метод спутниковых геодезических измерений	0.1	Закрепление отсутствует
1315	449442.47	2221291.01	Метод спутниковых геодезических измерений	0.1	Закрепление отсутствует
1316	449433.88	2221266.13	Метод спутниковых геодезических измерений	0.1	Закрепление отсутствует
1317	449423.36	2221269.62	Метод спутниковых геодезических измерений	0.1	Закрепление отсутствует
1318	449421.96	2221269.57	Метод спутниковых геодезических измерений	0.1	Закрепление отсутствует

1319	449421.32	2221269.14	Метод спутниковых геодезических измерений	0.1	Закрепление отсутствует
1320	449420.80	2221268.25	Метод спутниковых геодезических измерений	0.1	Закрепление отсутствует
1321	449410.80	2221231.82	Метод спутниковых геодезических измерений	0.1	Закрепление отсутствует
1322	449405.62	2221208.58	Метод спутниковых геодезических измерений	0.1	Закрепление отсутствует
1323	449405.18	2221164.48	Метод спутниковых геодезических измерений	0.1	Закрепление отсутствует
1324	449394.76	2221158.23	Метод спутниковых геодезических измерений	0.1	Закрепление отсутствует
1325	449384.38	2221162.63	Метод спутниковых геодезических измерений	0.1	Закрепление отсутствует
1326	449383.94	2221163.30	Метод спутниковых геодезических измерений	0.1	Закрепление отсутствует
1327	449383.30	2221163.74	Метод спутниковых геодезических измерений	0.1	Закрепление отсутствует
1328	449382.53	2221163.88	Метод спутниковых геодезических измерений	0.1	Закрепление отсутствует
1329	449381.76	2221163.74	Метод спутниковых геодезических измерений	0.1	Закрепление отсутствует
1330	449381.12	2221163.30	Метод спутниковых геодезических измерений	0.1	Закрепление отсутствует
1331	449380.68	2221162.66	Метод спутниковых геодезических измерений	0.1	Закрепление отсутствует
1332	449380.44	2221161.89	Метод спутниковых геодезических измерений	0.1	Закрепление отсутствует

1333	449380.36	2221161.32	Метод спутниковых геодезических измерений	0.1	Закрепление отсутствует
1334	449380.51	2221160.55	Метод спутниковых геодезических измерений	0.1	Закрепление отсутствует
1335	449380.95	2221159.91	Метод спутниковых геодезических измерений	0.1	Закрепление отсутствует
1336	449381.58	2221159.48	Метод спутниковых геодезических измерений	0.1	Закрепление отсутствует
1337	449392.51	2221154.84	Метод спутниковых геодезических измерений	0.1	Закрепление отсутствует
1338	449389.74	2221145.49	Метод спутниковых геодезических измерений	0.1	Закрепление отсутствует
1339	449389.89	2221144.72	Метод спутниковых геодезических измерений	0.1	Закрепление отсутствует
1340	449390.33	2221144.08	Метод спутниковых геодезических измерений	0.1	Закрепление отсутствует
1341	449391.05	2221143.62	Метод спутниковых геодезических измерений	0.1	Закрепление отсутствует
1342	449448.69	2221122.28	Метод спутниковых геодезических измерений	0.1	Закрепление отсутствует
1343	449449.38	2221122.16	Метод спутниковых геодезических измерений	0.1	Закрепление отсутствует
1344	449454.54	2221122.19	Метод спутниковых геодезических измерений	0.1	Закрепление отсутствует
1345	449470.99	2221124.39	Метод спутниковых геодезических измерений	0.1	Закрепление отсутствует
1346	449471.77	2221124.66	Метод спутниковых геодезических измерений	0.1	Закрепление отсутствует

1347	449479.92	2221129.64	Метод спутниковых геодезических измерений	0.1	Закрепление отсутствует
1348	449492.57	2221135.47	Метод спутниковых геодезических измерений	0.1	Закрепление отсутствует
1349	449500.73	2221141.52	Метод спутниковых геодезических измерений	0.1	Закрепление отсутствует
1350	449501.43	2221142.49	Метод спутниковых геодезических измерений	0.1	Закрепление отсутствует
1351	449504.44	2221151.56	Метод спутниковых геодезических измерений	0.1	Закрепление отсутствует
1352	449511.61	2221159.36	Метод спутниковых геодезических измерений	0.1	Закрепление отсутствует
1353	449515.72	2221156.67	Метод спутниковых геодезических измерений	0.1	Закрепление отсутствует
1354	449517.08	2221155.93	Метод спутниковых геодезических измерений	0.1	Закрепление отсутствует
1355	449517.85	2221155.78	Метод спутниковых геодезических измерений	0.1	Закрепление отсутствует
1356	449518.62	2221155.93	Метод спутниковых геодезических измерений	0.1	Закрепление отсутствует
1357	449519.26	2221156.37	Метод спутниковых геодезических измерений	0.1	Закрепление отсутствует
1358	449519.70	2221157.01	Метод спутниковых геодезических измерений	0.1	Закрепление отсутствует
1359	449519.85	2221157.78	Метод спутниковых геодезических измерений	0.1	Закрепление отсутствует
1360	449519.70	2221158.55	Метод спутниковых геодезических измерений	0.1	Закрепление отсутствует

1361	449519.26	2221159.19	Метод спутниковых геодезических измерений	0.1	Закрепление отсутствует
1362	449517.85	2221160.06	Метод спутниковых геодезических измерений	0.1	Закрепление отсутствует
1363	449514.01	2221162.57	Метод спутниковых геодезических измерений	0.1	Закрепление отсутствует
1364	449513.91	2221163.58	Метод спутниковых геодезических измерений	0.1	Закрепление отсутствует
1365	449513.47	2221164.22	Метод спутниковых геодезических измерений	0.1	Закрепление отсутствует
1366	449512.83	2221164.66	Метод спутниковых геодезических измерений	0.1	Закрепление отсутствует
1367	449512.06	2221164.81	Метод спутниковых геодезических измерений	0.1	Закрепление отсутствует
1368	449511.29	2221164.66	Метод спутниковых геодезических измерений	0.1	Закрепление отсутствует
1369	449510.65	2221164.22	Метод спутниковых геодезических измерений	0.1	Закрепление отсутствует
1370	449507.57	2221166.47	Метод спутниковых геодезических измерений	0.1	Закрепление отсутствует
1371	449505.57	2221167.35	Метод спутниковых геодезических измерений	0.1	Закрепление отсутствует
1372	449504.82	2221167.49	Метод спутниковых геодезических измерений	0.1	Закрепление отсутствует
1373	449504.05	2221167.34	Метод спутниковых геодезических измерений	0.1	Закрепление отсутствует
1374	449503.41	2221166.90	Метод спутниковых геодезических измерений	0.1	Закрепление отсутствует

1375	449502.97	2221166.26	Метод спутниковых геодезических измерений	0.1	Закрепление отсутствует
1376	449502.82	2221165.49	Метод спутниковых геодезических измерений	0.1	Закрепление отсутствует
1377	449502.97	2221164.73	Метод спутниковых геодезических измерений	0.1	Закрепление отсутствует
1378	449503.41	2221164.08	Метод спутниковых геодезических измерений	0.1	Закрепление отсутствует
1379	449504.05	2221163.65	Метод спутниковых геодезических измерений	0.1	Закрепление отсутствует
1380	449505.39	2221163.10	Метод спутниковых геодезических измерений	0.1	Закрепление отсутствует
1381	449507.91	2221161.25	Метод спутниковых геодезических измерений	0.1	Закрепление отсутствует
1382	449501.21	2221153.95	Метод спутниковых геодезических измерений	0.1	Закрепление отсутствует
1383	449500.78	2221153.23	Метод спутниковых геодезических измерений	0.1	Закрепление отсутствует
1384	449497.83	2221144.35	Метод спутниковых геодезических измерений	0.1	Закрепление отсутствует
1385	449490.70	2221139.01	Метод спутниковых геодезических измерений	0.1	Закрепление отсутствует
1386	449479.84	2221134.01	Метод спутниковых геодезических измерений	0.1	Закрепление отсутствует
1387	449479.03	2221135.48	Метод спутниковых геодезических измерений	0.1	Закрепление отсутствует
1388	449478.78	2221136.43	Метод спутниковых геодезических измерений	0.1	Закрепление отсутствует

1389	449478.26	2221137.33	Метод спутниковых геодезических измерений	0.1	Закрепление отсутствует
1390	449477.62	2221137.77	Метод спутниковых геодезических измерений	0.1	Закрепление отсутствует
1391	449476.85	2221137.92	Метод спутниковых геодезических измерений	0.1	Закрепление отсутствует
1392	449476.08	2221137.77	Метод спутниковых геодезических измерений	0.1	Закрепление отсутствует
1393	449475.44	2221137.33	Метод спутниковых геодезических измерений	0.1	Закрепление отсутствует
1394	449475.00	2221136.69	Метод спутниковых геодезических измерений	0.1	Закрепление отсутствует
1395	449474.85	2221135.92	Метод спутниковых геодезических измерений	0.1	Закрепление отсутствует
1396	449475.31	2221133.97	Метод спутниковых геодезических измерений	0.1	Закрепление отсутствует
1397	449476.31	2221132.13	Метод спутниковых геодезических измерений	0.1	Закрепление отсутствует
1398	449470.05	2221128.30	Метод спутниковых геодезических измерений	0.1	Закрепление отсутствует
1399	449454.14	2221126.17	Метод спутниковых геодезических измерений	0.1	Закрепление отсутствует
1400	449449.73	2221126.16	Метод спутниковых геодезических измерений	0.1	Закрепление отсутствует
1401	449394.24	2221146.69	Метод спутниковых геодезических измерений	0.1	Закрепление отсутствует
1402	449396.63	2221154.68	Метод спутниковых геодезических измерений	0.1	Закрепление отсутствует

1403	449408.20	2221161.62	Метод спутниковых геодезических измерений	0.1	Закрепление отсутствует
1404	449408.58	2221161.93	Метод спутниковых геодезических измерений	0.1	Закрепление отсутствует
1405	449409.02	2221162.57	Метод спутниковых геодезических измерений	0.1	Закрепление отсутствует
1406	449409.17	2221163.32	Метод спутниковых геодезических измерений	0.1	Закрепление отсутствует
1407	449409.62	2221208.33	Метод спутниковых геодезических измерений	0.1	Закрепление отсутствует
1408	449414.69	2221230.89	Метод спутниковых геодезических измерений	0.1	Закрепление отсутствует
1409	449424.10	2221265.16	Метод спутниковых геодезических измерений	0.1	Закрепление отсутствует
1410	449434.49	2221261.70	Метод спутниковых геодезических измерений	0.1	Закрепление отсутствует
1411	449435.12	2221261.61	Метод спутниковых геодезических измерений	0.1	Закрепление отсутствует
1412	449435.89	2221261.75	Метод спутниковых геодезических измерений	0.1	Закрепление отсутствует
1413	449436.53	2221262.19	Метод спутниковых геодезических измерений	0.1	Закрепление отсутствует
1414	449437.01	2221262.95	Метод спутниковых геодезических измерений	0.1	Закрепление отсутствует
1415	449445.82	2221288.46	Метод спутниковых геодезических измерений	0.1	Закрепление отсутствует
1416	449446.41	2221288.47	Метод спутниковых геодезических измерений	0.1	Закрепление отсутствует

1417	449446.64	2221287.05	Метод спутниковых геодезических измерений	0.1	Закрепление отсутствует
1418	449447.08	2221286.41	Метод спутниковых геодезических измерений	0.1	Закрепление отсутствует
1419	449447.72	2221285.97	Метод спутниковых геодезических измерений	0.1	Закрепление отсутствует
1420	449448.49	2221285.83	Метод спутниковых геодезических измерений	0.1	Закрепление отсутствует
1421	449449.26	2221285.97	Метод спутниковых геодезических измерений	0.1	Закрепление отсутствует
1422	449449.90	2221286.41	Метод спутниковых геодезических измерений	0.1	Закрепление отсутствует
1423	449450.34	2221287.05	Метод спутниковых геодезических измерений	0.1	Закрепление отсутствует
1424	449450.44	2221288.37	Метод спутниковых геодезических измерений	0.1	Закрепление отсутствует
1425	449457.31	2221287.90	Метод спутниковых геодезических измерений	0.1	Закрепление отсутствует
1426	449464.82	2221289.28	Метод спутниковых геодезических измерений	0.1	Закрепление отсутствует
1427	449465.25	2221287.58	Метод спутниковых геодезических измерений	0.1	Закрепление отсутствует
1428	449465.69	2221286.94	Метод спутниковых геодезических измерений	0.1	Закрепление отсутствует
1429	449466.33	2221286.50	Метод спутниковых геодезических измерений	0.1	Закрепление отсутствует
1430	449467.10	2221286.35	Метод спутниковых геодезических измерений	0.1	Закрепление отсутствует

1431	449467.87	2221286.50	Метод спутниковых геодезических измерений	0.1	Закрепление отсутствует
1432	449468.51	2221286.94	Метод спутниковых геодезических измерений	0.1	Закрепление отсутствует
1433	449468.95	2221287.58	Метод спутниковых геодезических измерений	0.1	Закрепление отсутствует
1434	449469.04	2221288.84	Метод спутниковых геодезических измерений	0.1	Закрепление отсутствует
1435	449468.74	2221290.07	Метод спутниковых геодезических измерений	0.1	Закрепление отсутствует
1436	449490.76	2221294.78	Метод спутниковых геодезических измерений	0.1	Закрепление отсутствует
1437	449491.24	2221293.27	Метод спутниковых геодезических измерений	0.1	Закрепление отсутствует
1438	449491.43	2221292.07	Метод спутниковых геодезических измерений	0.1	Закрепление отсутствует
1439	449491.87	2221291.43	Метод спутниковых геодезических измерений	0.1	Закрепление отсутствует
1440	449492.51	2221290.99	Метод спутниковых геодезических измерений	0.1	Закрепление отсутствует
1441	449493.28	2221290.84	Метод спутниковых геодезических измерений	0.1	Закрепление отсутствует
1442	449494.05	2221290.99	Метод спутниковых геодезических измерений	0.1	Закрепление отсутствует
1443	449494.69	2221291.43	Метод спутниковых геодезических измерений	0.1	Закрепление отсутствует
1444	449495.13	2221292.07	Метод спутниковых геодезических измерений	0.1	Закрепление отсутствует

1445	449495.28	2221292.84	Метод спутниковых геодезических измерений	0.1	Закрепление отсутствует
1446	449495.20	2221293.84	Метод спутниковых геодезических измерений	0.1	Закрепление отсутствует
1447	449494.70	2221295.60	Метод спутниковых геодезических измерений	0.1	Закрепление отсутствует
1448	449503.92	2221297.47	Метод спутниковых геодезических измерений	0.1	Закрепление отсутствует
1449	449504.53	2221293.66	Метод спутниковых геодезических измерений	0.1	Закрепление отсутствует
1450	449504.97	2221293.02	Метод спутниковых геодезических измерений	0.1	Закрепление отсутствует
1451	449505.61	2221292.58	Метод спутниковых геодезических измерений	0.1	Закрепление отсутствует
1452	449506.38	2221292.43	Метод спутниковых геодезических измерений	0.1	Закрепление отсутствует
1453	449507.15	2221292.58	Метод спутниковых геодезических измерений	0.1	Закрепление отсутствует
1454	449507.79	2221293.02	Метод спутниковых геодезических измерений	0.1	Закрепление отсутствует
1455	449508.23	2221293.66	Метод спутниковых геодезических измерений	0.1	Закрепление отсутствует
1456	449508.38	2221294.43	Метод спутниковых геодезических измерений	0.1	Закрепление отсутствует
1457	449507.83	2221298.35	Метод спутниковых геодезических измерений	0.1	Закрепление отсутствует
1458	449538.67	2221305.96	Метод спутниковых геодезических измерений	0.1	Закрепление отсутствует

1459	449544.11	2221291.27	Метод спутниковых геодезических измерений	0.1	Закрепление отсутствует
1460	449544.48	2221289.36	Метод спутниковых геодезических измерений	0.1	Закрепление отсутствует
1461	449544.92	2221288.71	Метод спутниковых геодезических измерений	0.1	Закрепление отсутствует
1462	449545.56	2221288.28	Метод спутниковых геодезических измерений	0.1	Закрепление отсутствует
1463	449546.33	2221288.13	Метод спутниковых геодезических измерений	0.1	Закрепление отсутствует
1464	449547.10	2221288.28	Метод спутниковых геодезических измерений	0.1	Закрепление отсутствует
1465	449547.74	2221288.71	Метод спутниковых геодезических измерений	0.1	Закрепление отсутствует
1466	449548.18	2221289.36	Метод спутниковых геодезических измерений	0.1	Закрепление отсутствует
1467	449548.33	2221290.12	Метод спутниковых геодезических измерений	0.1	Закрепление отсутствует
1468	449547.92	2221292.48	Метод спутниковых геодезических измерений	0.1	Закрепление отсутствует
1469	449542.61	2221306.83	Метод спутниковых геодезических измерений	0.1	Закрепление отсутствует
1470	449575.04	2221313.26	Метод спутниковых геодезических измерений	0.1	Закрепление отсутствует
1471	449576.11	2221312.97	Метод спутниковых геодезических измерений	0.1	Закрепление отсутствует
1472	449588.60	2221298.59	Метод спутниковых геодезических измерений	0.1	Закрепление отсутствует

1473	449580.11	2221292.86	Метод спутниковых геодезических измерений	0.1	Закрепление отсутствует
1474	449579.56	2221291.82	Метод спутниковых геодезических измерений	0.1	Закрепление отсутствует
1475	449579.39	2221290.77	Метод спутниковых геодезических измерений	0.1	Закрепление отсутствует
1476	449579.54	2221290.00	Метод спутниковых геодезических измерений	0.1	Закрепление отсутствует
1477	449579.98	2221289.36	Метод спутниковых геодезических измерений	0.1	Закрепление отсутствует
1478	449580.62	2221288.92	Метод спутниковых геодезических измерений	0.1	Закрепление отсутствует
1479	449581.39	2221288.77	Метод спутниковых геодезических измерений	0.1	Закрепление отсутствует
1480	449582.16	2221288.92	Метод спутниковых геодезических измерений	0.1	Закрепление отсутствует
1481	449582.80	2221289.36	Метод спутниковых геодезических измерений	0.1	Закрепление отсутствует
1482	449583.31	2221290.24	Метод спутниковых геодезических измерений	0.1	Закрепление отсутствует
1483	449592.40	2221296.31	Метод спутниковых геодезических измерений	0.1	Закрепление отсутствует
1484	449620.07	2221302.58	Метод спутниковых геодезических измерений	0.1	Закрепление отсутствует
1485	449624.61	2221304.71	Метод спутниковых геодезических измерений	0.1	Закрепление отсутствует
1486	449625.59	2221303.03	Метод спутниковых геодезических измерений	0.1	Закрепление отсутствует

1487	449626.23	2221302.59	Метод спутниковых геодезических измерений	0.1	Закрепление отсутствует
1488	449627.00	2221302.44	Метод спутниковых геодезических измерений	0.1	Закрепление отсутствует
1489	449627.77	2221302.59	Метод спутниковых геодезических измерений	0.1	Закрепление отсутствует
1490	449628.41	2221303.03	Метод спутниковых геодезических измерений	0.1	Закрепление отсутствует
1491	449628.85	2221303.67	Метод спутниковых геодезических измерений	0.1	Закрепление отсутствует
1492	449629.00	2221304.44	Метод спутниковых геодезических измерений	0.1	Закрепление отсутствует
1493	449628.85	2221305.20	Метод спутниковых геодезических измерений	0.1	Закрепление отсутствует
1494	449628.31	2221306.24	Метод спутниковых геодезических измерений	0.1	Закрепление отсутствует
1495	449640.77	2221310.48	Метод спутниковых геодезических измерений	0.1	Закрепление отсутствует
1496	449647.17	2221311.72	Метод спутниковых геодезических измерений	0.1	Закрепление отсутствует
1497	449647.99	2221311.09	Метод спутниковых геодезических измерений	0.1	Закрепление отсутствует
1498	449648.76	2221310.94	Метод спутниковых геодезических измерений	0.1	Закрепление отсутствует
1499	449649.53	2221311.09	Метод спутниковых геодезических измерений	0.1	Закрепление отсутствует
1500	449650.17	2221311.53	Метод спутниковых геодезических измерений	0.1	Закрепление отсутствует

1501	449650.61	2221312.17	Метод спутниковых геодезических измерений	0.1	Закрепление отсутствует
1502	449650.76	2221312.94	Метод спутниковых геодезических измерений	0.1	Закрепление отсутствует
1503	449650.73	2221313.55	Метод спутниковых геодезических измерений	0.1	Закрепление отсутствует
1504	449650.88	2221314.32	Метод спутниковых геодезических измерений	0.1	Закрепление отсутствует
1505	449650.73	2221315.09	Метод спутниковых геодезических измерений	0.1	Закрепление отсутствует
1506	449650.29	2221315.73	Метод спутниковых геодезических измерений	0.1	Закрепление отсутствует
1507	449649.65	2221316.17	Метод спутниковых геодезических измерений	0.1	Закрепление отсутствует
1508	449648.58	2221316.26	Метод спутниковых геодезических измерений	0.1	Закрепление отсутствует
1509	449648.55	2221317.00	Метод спутниковых геодезических измерений	0.1	Закрепление отсутствует
1510	449648.40	2221317.77	Метод спутниковых геодезических измерений	0.1	Закрепление отсутствует
1511	449647.96	2221318.41	Метод спутниковых геодезических измерений	0.1	Закрепление отсутствует
1512	449647.32	2221318.85	Метод спутниковых геодезических измерений	0.1	Закрепление отсутствует
1513	449646.55	2221319.00	Метод спутниковых геодезических измерений	0.1	Закрепление отсутствует
1514	449645.78	2221318.85	Метод спутниковых геодезических измерений	0.1	Закрепление отсутствует

1515	449645.14	2221318.41	Метод спутниковых геодезических измерений	0.1	Закрепление отсутствует
1516	449644.70	2221317.77	Метод спутниковых геодезических измерений	0.1	Закрепление отсутствует
1517	449644.48	2221316.08	Метод спутниковых геодезических измерений	0.1	Закрепление отсутствует
1518	449644.61	2221315.30	Метод спутниковых геодезических измерений	0.1	Закрепление отсутствует
1519	449639.62	2221314.32	Метод спутниковых геодезических измерений	0.1	Закрепление отсутствует
1520	449625.19	2221309.41	Метод спутниковых геодезических измерений	0.1	Закрепление отсутствует
1521	449618.96	2221306.42	Метод спутниковых геодезических измерений	0.1	Закрепление отсутствует
1522	449592.33	2221300.39	Метод спутниковых геодезических измерений	0.1	Закрепление отсутствует
1523	449578.73	2221316.05	Метод спутниковых геодезических измерений	0.1	Закрепление отсутствует
1524	449577.99	2221316.59	Метод спутниковых геодезических измерений	0.1	Закрепление отсутствует
1525	449575.64	2221317.25	Метод спутниковых геодезических измерений	0.1	Закрепление отсутствует
1526	449574.72	2221317.28	Метод спутниковых геодезических измерений	0.1	Закрепление отсутствует
1527	449539.53	2221310.29	Метод спутниковых геодезических измерений	0.1	Закрепление отсутствует
1528	449505.15	2221301.81	Метод спутниковых геодезических измерений	0.1	Закрепление отсутствует

1529	449491.72	2221299.08	Метод спутниковых геодезических измерений	0.1	Закрепление отсутствует
1530	449466.00	2221293.58	Метод спутниковых геодезических измерений	0.1	Закрепление отсутствует
1531	449457.19	2221291.91	Метод спутниковых геодезических измерений	0.1	Закрепление отсутствует
1532	449448.35	2221292.53	Метод спутниковых геодезических измерений	0.1	Закрепление отсутствует
1533	449447.05	2221292.50	Метод спутниковых геодезических измерений	0.1	Закрепление отсутствует
1534	449448.43	2221297.37	Метод спутниковых геодезических измерений	0.1	Закрепление отсутствует
1535	449454.43	2221312.28	Метод спутниковых геодезических измерений	0.1	Закрепление отсутствует
1536	449455.21	2221312.36	Метод спутниковых геодезических измерений	0.1	Закрепление отсутствует
1537	449455.98	2221312.21	Метод спутниковых геодезических измерений	0.1	Закрепление отсутствует
1538	449456.75	2221312.36	Метод спутниковых геодезических измерений	0.1	Закрепление отсутствует
1539	449457.39	2221312.79	Метод спутниковых геодезических измерений	0.1	Закрепление отсутствует
1540	449457.83	2221313.44	Метод спутниковых геодезических измерений	0.1	Закрепление отсутствует
1541	449457.98	2221314.20	Метод спутниковых геодезических измерений	0.1	Закрепление отсутствует
1542	449457.83	2221314.97	Метод спутниковых геодезических измерений	0.1	Закрепление отсутствует

1543	449457.39	2221315.61	Метод спутниковых геодезических измерений	0.1	Закрепление отсутствует
1544	449456.84	2221316.01	Метод спутниковых геодезических измерений	0.1	Закрепление отсутствует
1545	449456.37	2221316.23	Метод спутниковых геодезических измерений	0.1	Закрепление отсутствует
1546	449458.11	2221319.76	Метод спутниковых геодезических измерений	0.1	Закрепление отсутствует
1547	449469.76	2221357.12	Метод спутниковых геодезических измерений	0.1	Закрепление отсутствует
1548	449471.51	2221361.69	Метод спутниковых геодезических измерений	0.1	Закрепление отсутствует
1549	449472.45	2221362.18	Метод спутниковых геодезических измерений	0.1	Закрепление отсутствует
1550	449472.89	2221362.82	Метод спутниковых геодезических измерений	0.1	Закрепление отсутствует
1551	449473.04	2221363.59	Метод спутниковых геодезических измерений	0.1	Закрепление отсутствует
1552	449472.89	2221364.36	Метод спутниковых геодезических измерений	0.1	Закрепление отсутствует
1553	449472.60	2221364.80	Метод спутниковых геодезических измерений	0.1	Закрепление отсутствует
1554	449476.38	2221376.71	Метод спутниковых геодезических измерений	0.1	Закрепление отсутствует
1555	449477.23	2221377.22	Метод спутниковых геодезических измерений	0.1	Закрепление отсутствует
1556	449477.67	2221377.86	Метод спутниковых геодезических измерений	0.1	Закрепление отсутствует

1557	449477.82	2221378.63	Метод спутниковых геодезических измерений	0.1	Закрепление отсутствует
1558	449477.45	2221379.72	Метод спутниковых геодезических измерений	0.1	Закрепление отсутствует
1559	449487.74	2221406.00	Метод спутниковых геодезических измерений	0.1	Закрепление отсутствует
1560	449491.45	2221413.95	Метод спутниковых геодезических измерений	0.1	Закрепление отсутствует
1561	449501.46	2221439.67	Метод спутниковых геодезических измерений	0.1	Закрепление отсутствует
1562	449511.75	2221462.00	Метод спутниковых геодезических измерений	0.1	Закрепление отсутствует
1563	449511.93	2221462.83	Метод спутниковых геодезических измерений	0.1	Закрепление отсутствует
1564	449511.78	2221463.60	Метод спутниковых геодезических измерений	0.1	Закрепление отсутствует
1565	449511.34	2221464.24	Метод спутниковых геодезических измерений	0.1	Закрепление отсутствует
1566	449510.70	2221464.68	Метод спутниковых геодезических измерений	0.1	Закрепление отсутствует
1567	449507.48	2221465.68	Метод спутниковых геодезических измерений	0.1	Закрепление отсутствует
1568	449485.03	2221476.36	Метод спутниковых геодезических измерений	0.1	Закрепление отсутствует
1569	449463.14	2221487.51	Метод спутниковых геодезических измерений	0.1	Закрепление отсутствует
1570	449462.23	2221487.73	Метод спутниковых геодезических измерений	0.1	Закрепление отсутствует

1571	449461.31	2221487.47	Метод спутниковых геодезических измерений	0.1	Закрепление отсутствует
1572	449443.82	2221494.43	Метод спутниковых геодезических измерений	0.1	Закрепление отсутствует
1573	449442.51	2221495.14	Метод спутниковых геодезических измерений	0.1	Закрепление отсутствует
1574	449441.55	2221495.38	Метод спутниковых геодезических измерений	0.1	Закрепление отсутствует
1575	449440.78	2221495.23	Метод спутниковых геодезических измерений	0.1	Закрепление отсутствует
1576	449440.14	2221494.80	Метод спутниковых геодезических измерений	0.1	Закрепление отсутствует
1577	449439.70	2221494.15	Метод спутниковых геодезических измерений	0.1	Закрепление отсутствует
1578	449439.55	2221493.39	Метод спутниковых геодезических измерений	0.1	Закрепление отсутствует
1579	449439.70	2221492.62	Метод спутниковых геодезических измерений	0.1	Закрепление отсутствует
1580	449440.14	2221491.98	Метод спутниковых геодезических измерений	0.1	Закрепление отсутствует
1581	449440.59	2221491.63	Метод спутниковых геодезических измерений	0.1	Закрепление отсутствует
1582	449442.20	2221490.76	Метод спутниковых геодезических измерений	0.1	Закрепление отсутствует
1583	449459.11	2221484.05	Метод спутниковых геодезических измерений	0.1	Закрепление отсутствует
1584	449456.49	2221479.13	Метод спутниковых геодезических измерений	0.1	Закрепление отсутствует

1585	449453.57	2221473.63	Метод спутниковых геодезических измерений	0.1	Закрепление отсутствует
1586	449450.67	2221470.57	Метод спутниковых геодезических измерений	0.1	Закрепление отсутствует
1587	449438.90	2221461.09	Метод спутниковых геодезических измерений	0.1	Закрепление отсутствует
1588	449416.75	2221456.41	Метод спутниковых геодезических измерений	0.1	Закрепление отсутствует
1589	449412.49	2221456.71	Метод спутниковых геодезических измерений	0.1	Закрепление отсутствует
1590	449407.29	2221457.17	Метод спутниковых геодезических измерений	0.1	Закрепление отсутствует
1591	449330.01	2221455.22	Метод спутниковых геодезических измерений	0.1	Закрепление отсутствует
1592	449328.65	2221455.14	Метод спутниковых геодезических измерений	0.1	Закрепление отсутствует
1593	449327.78	2221455.32	Метод спутниковых геодезических измерений	0.1	Закрепление отсутствует
1594	449326.62	2221455.20	Метод спутниковых геодезических измерений	0.1	Закрепление отсутствует
1595	449325.98	2221454.76	Метод спутниковых геодезических измерений	0.1	Закрепление отсутствует
1596	449325.54	2221454.12	Метод спутниковых геодезических измерений	0.1	Закрепление отсутствует
1597	449325.39	2221453.35	Метод спутниковых геодезических измерений	0.1	Закрепление отсутствует
1598	449325.85	2221448.75	Метод спутниковых геодезических измерений	0.1	Закрепление отсутствует

1599	449324.65	2221448.49	Метод спутниковых геодезических измерений	0.1	Закрепление отсутствует
1600	449321.41	2221446.32	Метод спутниковых геодезических измерений	0.1	Закрепление отсутствует
1601	449319.24	2221443.07	Метод спутниковых геодезических измерений	0.1	Закрепление отсутствует
1602	449318.48	2221439.25	Метод спутниковых геодезических измерений	0.1	Закрепление отсутствует
1603	449319.31	2221434.00	Метод спутниковых геодезических измерений	0.1	Закрепление отсутствует
1604	449321.48	2221430.76	Метод спутниковых геодезических измерений	0.1	Закрепление отсутствует
1605	449324.72	2221428.59	Метод спутниковых геодезических измерений	0.1	Закрепление отсутствует
1606	449327.07	2221428.12	Метод спутниковых геодезических измерений	0.1	Закрепление отсутствует
1607	449326.99	2221421.01	Метод спутниковых геодезических измерений	0.1	Закрепление отсутствует
1608	449318.97	2221372.23	Метод спутниковых геодезических измерений	0.1	Закрепление отсутствует
1609	449316.45	2221363.51	Метод спутниковых геодезических измерений	0.1	Закрепление отсутствует
1610	449316.37	2221362.96	Метод спутниковых геодезических измерений	0.1	Закрепление отсутствует
1611	449316.52	2221362.19	Метод спутниковых геодезических измерений	0.1	Закрепление отсутствует
1612	449316.96	2221361.55	Метод спутниковых геодезических измерений	0.1	Закрепление отсутствует

1613	449317.60	2221361.11	Метод спутниковых геодезических измерений	0.1	Закрепление отсутствует
1614	449318.37	2221360.96	Метод спутниковых геодезических измерений	0.1	Закрепление отсутствует
1615	449319.14	2221361.11	Метод спутниковых геодезических измерений	0.1	Закрепление отсутствует
1616	449319.78	2221361.55	Метод спутниковых геодезических измерений	0.1	Закрепление отсутствует
1617	449320.22	2221362.19	Метод спутниковых геодезических измерений	0.1	Закрепление отсутствует
1618	449322.84	2221371.24	Метод спутниковых геодезических измерений	0.1	Закрепление отсутствует
1619	449330.96	2221420.51	Метод спутниковых геодезических измерений	0.1	Закрепление отсутствует
1620	449331.07	2221428.18	Метод спутниковых геодезических измерений	0.1	Закрепление отсутствует
1621	449333.14	2221428.62	Метод спутниковых геодезических измерений	0.1	Закрепление отсутствует
1622	449336.38	2221430.79	Метод спутниковых геодезических измерений	0.1	Закрепление отсутствует
1623	449338.55	2221434.03	Метод спутниковых геодезических измерений	0.1	Закрепление отсутствует
1624	449339.32	2221437.86	Метод спутниковых геодезических измерений	0.1	Закрепление отсутствует
1625	449338.48	2221443.11	Метод спутниковых геодезических измерений	0.1	Закрепление отсутствует
1626	449336.31	2221446.35	Метод спутниковых геодезических измерений	0.1	Закрепление отсутствует

1627	449333.07	2221448.52	Метод спутниковых геодезических измерений	0.1	Закрепление отсутствует
1628	449329.83	2221449.16	Метод спутниковых геодезических измерений	0.1	Закрепление отсутствует
1224	449329.62	2221451.20	Метод спутниковых геодезических измерений	0.1	Закрепление отсутствует

3. Сведения о характерных точках части (частей) границы объекта

Обозначение характерных точек части границы	**Координаты, м**		**Метод определения координат характерной точки**	**Средняя квадратическая погрешность положения характерной точки (Mt), м**	**Описание обозначения точки на местности (при наличии)**
	X	**Y**			
1	**2**	**3**	**4**	**5**	**6**
-	-	-	-	-	-

Раздел 3

Сведения о местоположении измененных (уточненных) границ объекта

1. Система координат -

2. Сведения о характерных точках границ объекта

Обозначение характерных точек границ	**Существующие координаты, м**		**Измененные (уточненные) координаты, м**		**Метод определения координат характерной точки**	**Средняя квадратическая погрешность положения характерной точки (Mt), м**	**Описание обозначения точки на местности (при наличии)**
	X	**Y**	**X**	**Y**			
1	**2**	**3**	**4**	**5**	**6**	**7**	**8**
-	-	-	-	-	-	-	

3. Сведения о характерных точках части (частей) границы объекта

Обозначение характерных точек части границы	**Существующие координаты, м**		**Измененные (уточненные) координаты, м**		**Метод определения координат характерной точки**	**Средняя квадратическая погрешность положения характерной точки (Mt), м**	**Описание обозначения точки на местности (при наличии)**
	X	**Y**	**X**	**Y**			
1	**2**	**3**	**4**	**5**	**6**	**7**	**8**
-	-	-	-	-	-	-	

Охранная зона "Распределительный газопровод по ул. Коммунарка Орджоникидзевского района г. Новокузнецка Кемеровской области" (код объекта 42-21-428-000040) с кадастровым номером 42:30:0000000:6544

Обзорная схема

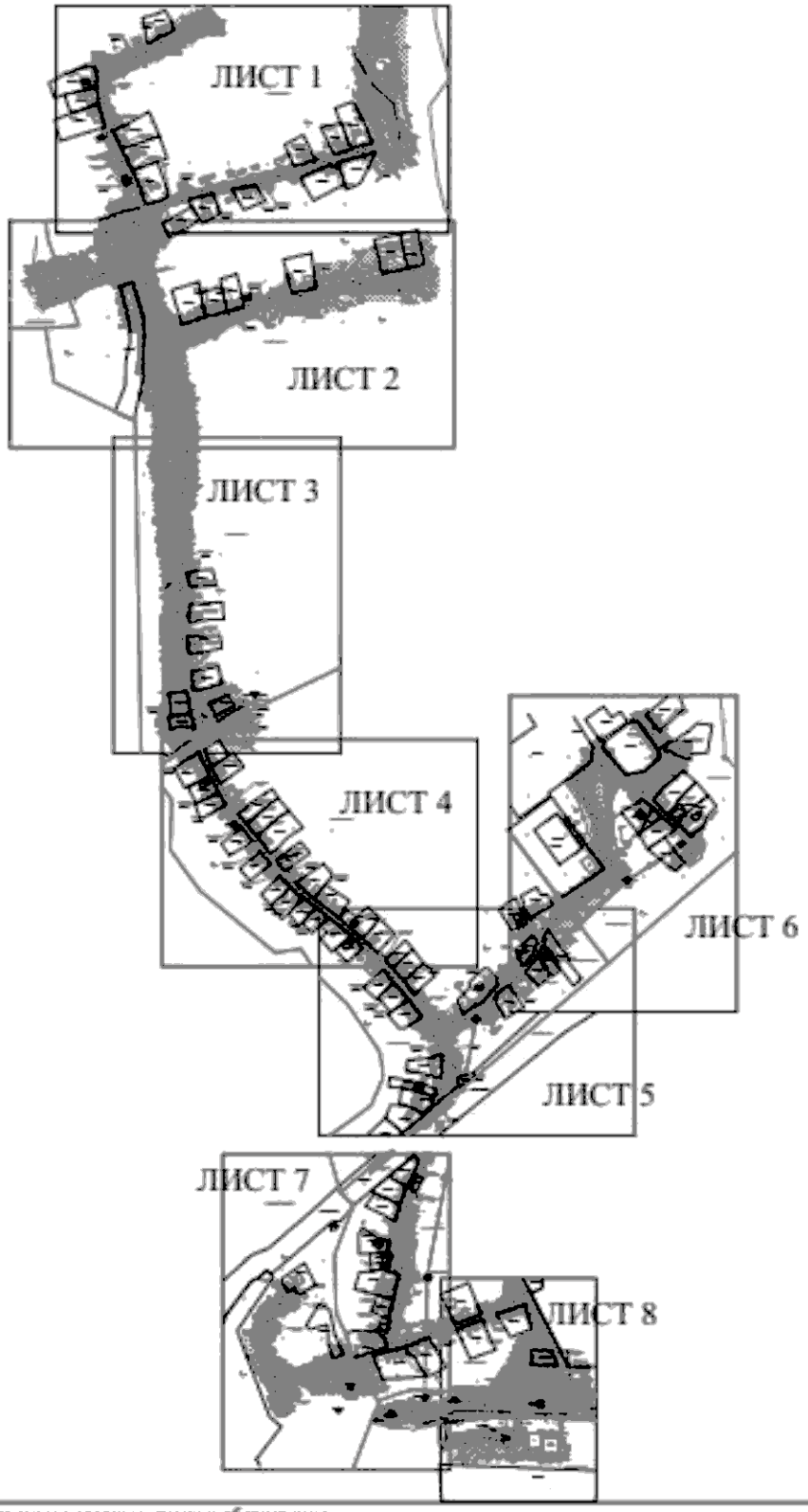

Используемые условные знаки и обозначения

Масштаб 1:8000

граница ЗОУИТ

42:30:0000000 кадастровый квартал

ось надземного газопровода

ось подземного газопровода

42:30:0000000:6544 -кадастровый номер сооружения газопровода

Система координат: МСК-42, зона 2

12.05.2026

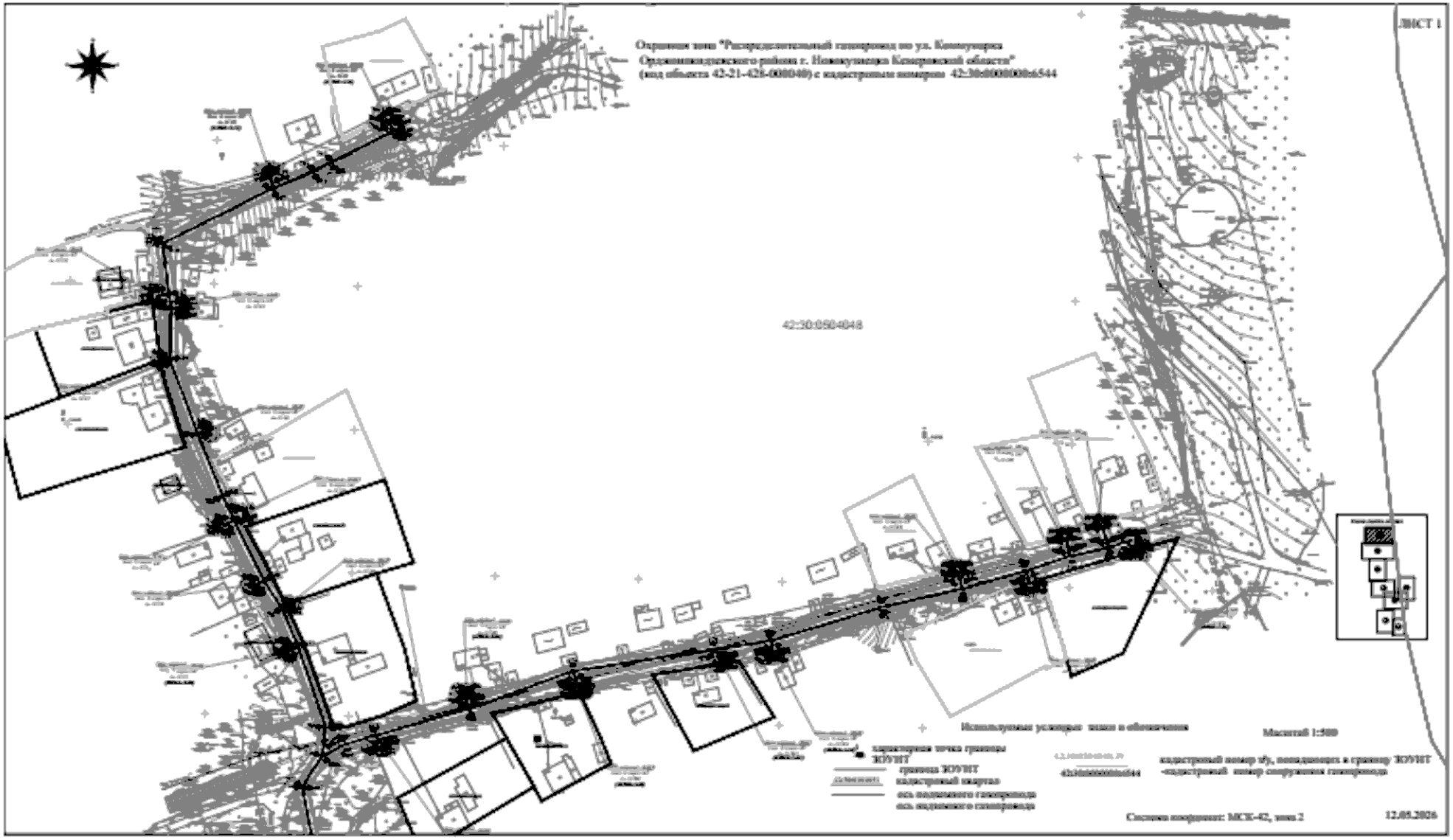
ЛИСТ 1
Охранная зона "Распределительный газопровод по ул. Коммунарка Орджоникидзевского района г. Новокузнецка Кемеровской области" (код объекта 42-21-429-000040) с кадастровым номером 42:30:0000000:6544
42:30:050404:8
Используемые условные знаки и обозначения
Масштаб 1:500
характерная точка границы ЗОУИТ
граница ЗОУИТ
кадастровый квартал
ось подземного газопровода
ось надземного газопровода
кадастровый номер зу, попадающих в границу ЗОУИТ
-кадастровый номер сооружения газопровода
Система координат: МСК-42, зона 2
12.05.2026

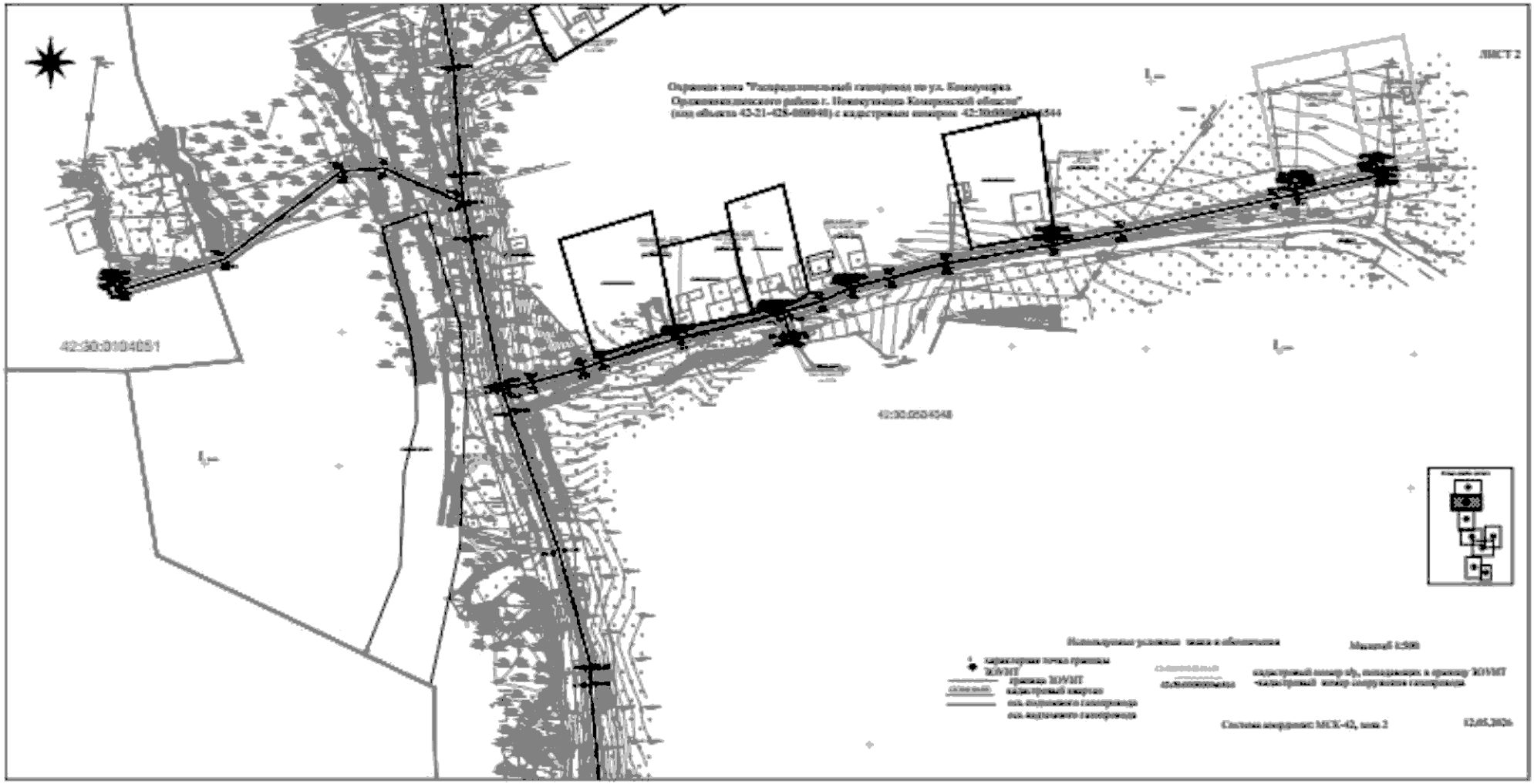
ЛИСТ 2
42:30:0104051
42:30:0104048

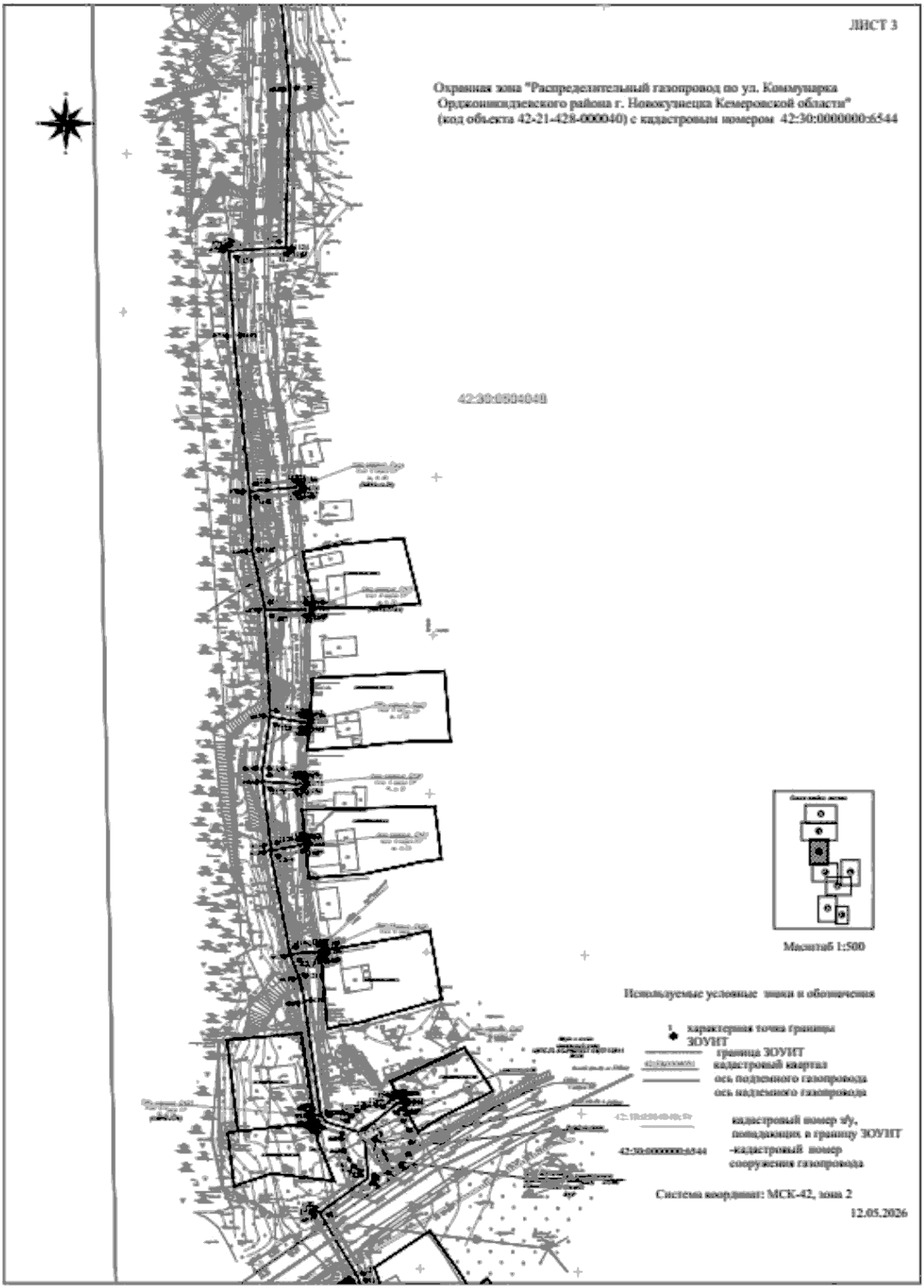
ЛИСТ 3
Охранная зона "Распределительный газопровод по ул. Коммунарка Орджоникидзевского района г. Новокузнецка Кемеровской области" (код объекта 42-21-428-000040) с кадастровым номером 42:30:0000000:6544
42:30:0304040
Масштаб 1:500
Используемые условные знаки и обозначения
характерная точка границы ЗОУИТ
граница ЗОУИТ
кадастровый квартал
ось подземного газопровода
ось надземного газопровода
кадастровый номер з/у, попадающих в границу ЗОУИТ
42:30:0000000:6544
-кадастровый номер сооружения газопровода
Система координат: МСК-42, зона 2
12.05.2026

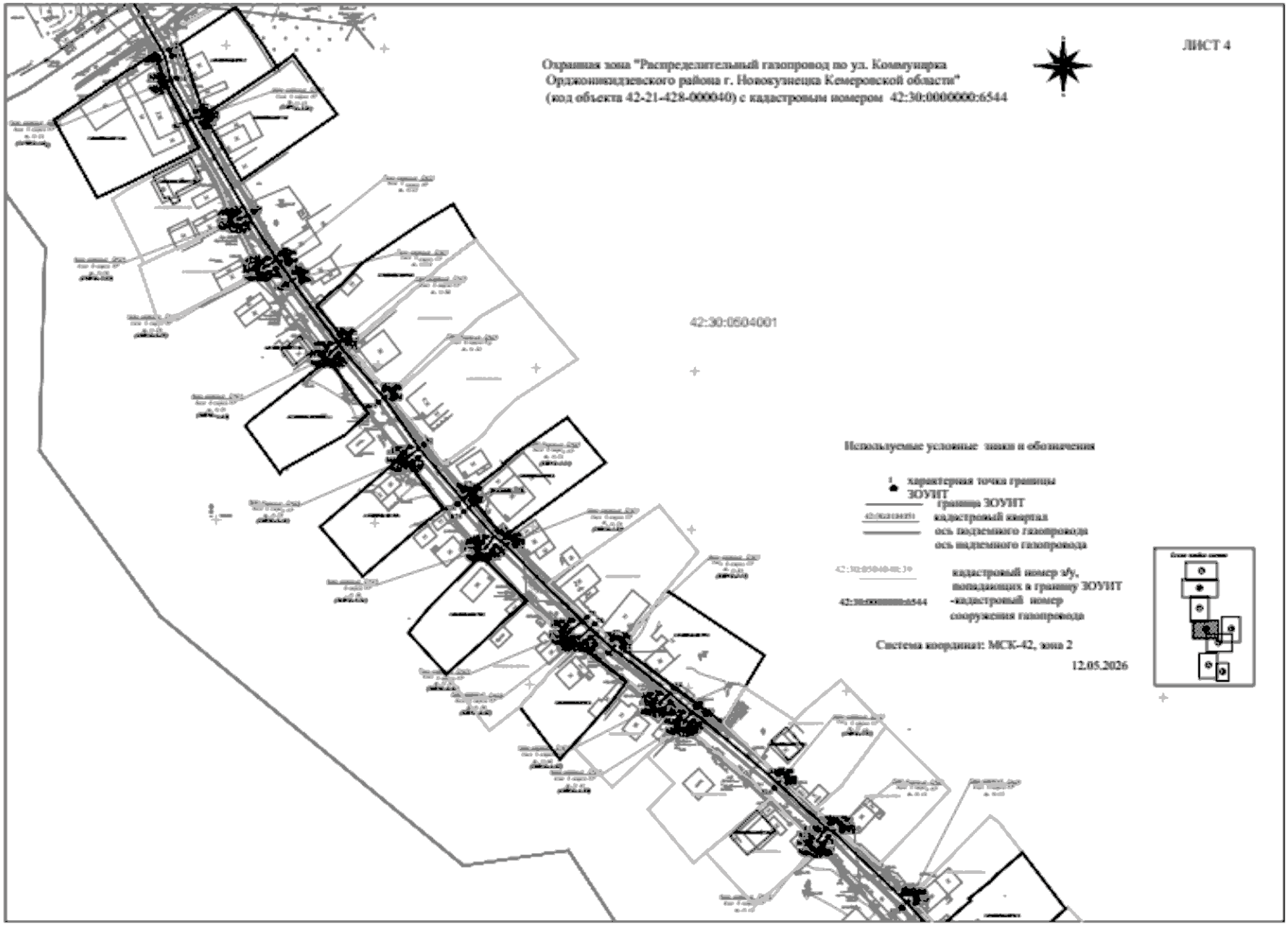
ЛИСТ 4
Охранная зона "Распределительный газопровод по ул. Коммунарка Орджоникидзевского района г. Новокузнецка Кемеровской области" (код объекта 42-21-428-000040) с кадастровым номером 42:30:0000000:6544
42:30:0504001
Используемые условные знаки и обозначения
характерная точка границы ЗОУИТ
граница ЗОУИТ
кадастровый квартал
ось подземного газопровода
ось надземного газопровода
кадастровый номер з/у, попадающих в границу ЗОУИТ
-кадастровый номер сооружения газопровода
Система координат: МСК-42, зона 2
12.05.2026

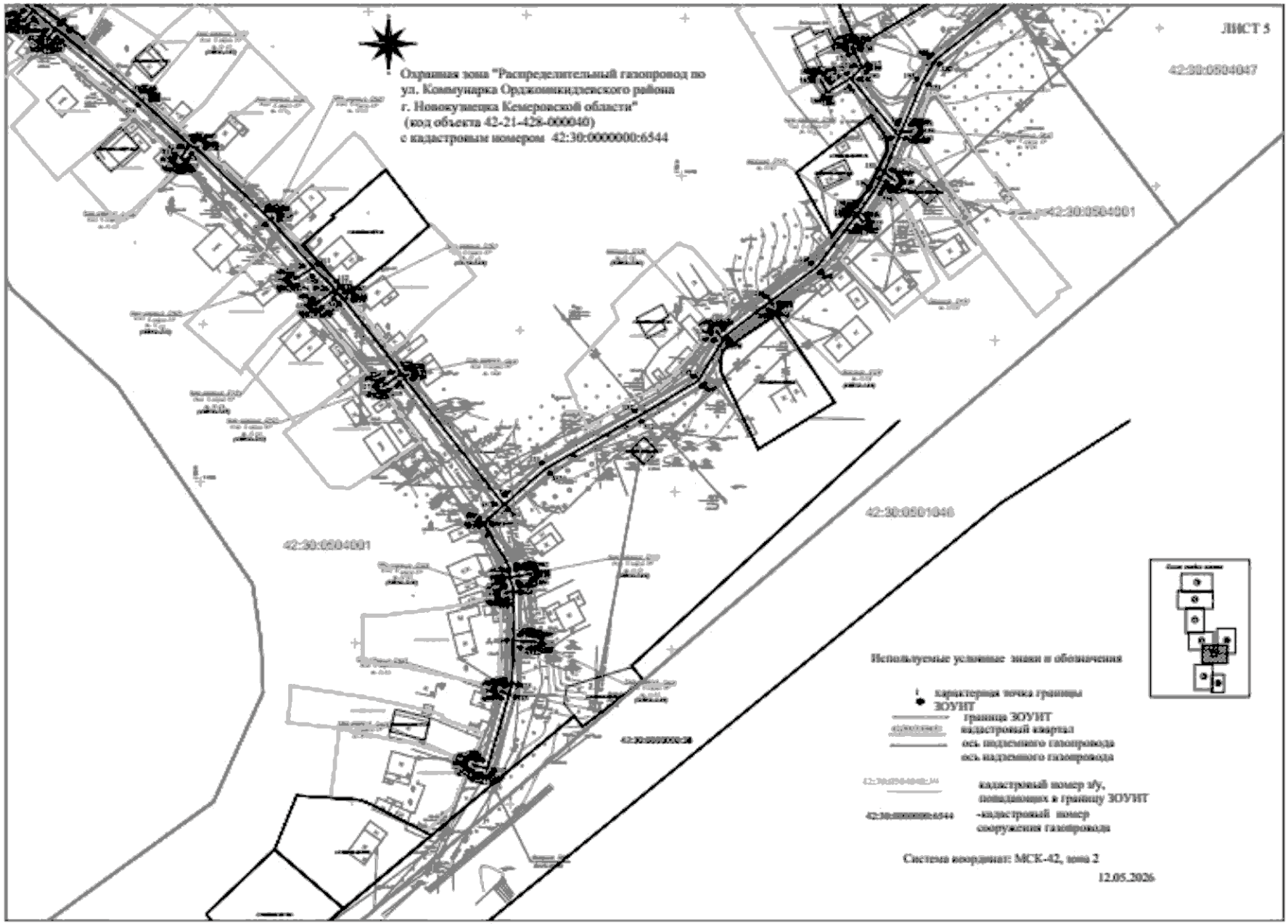
ЛИСТ 5
Охранная зона "Распределительный газопровод по
ул. Коммунарка Орджоникидзевского района
г. Новокузнецка Кемеровской области"
(код объекта 42-21-428-000040)
с кадастровым номером 42:30:0000000:6544
42:30:0504047
42:30:0504001
42:30:0501040
42:30:0504001
Используемые условные знаки и обозначения
характерная точка границы ЗОУИТ
граница ЗОУИТ
кадастровый квартал
ось подземного газопровода
ось надземного газопровода
кадастровый номер зу, попадающих в границу ЗОУИТ
-кадастровый номер сооружения газопровода
Система координат: МСК-42, зона 2
12.05.2026

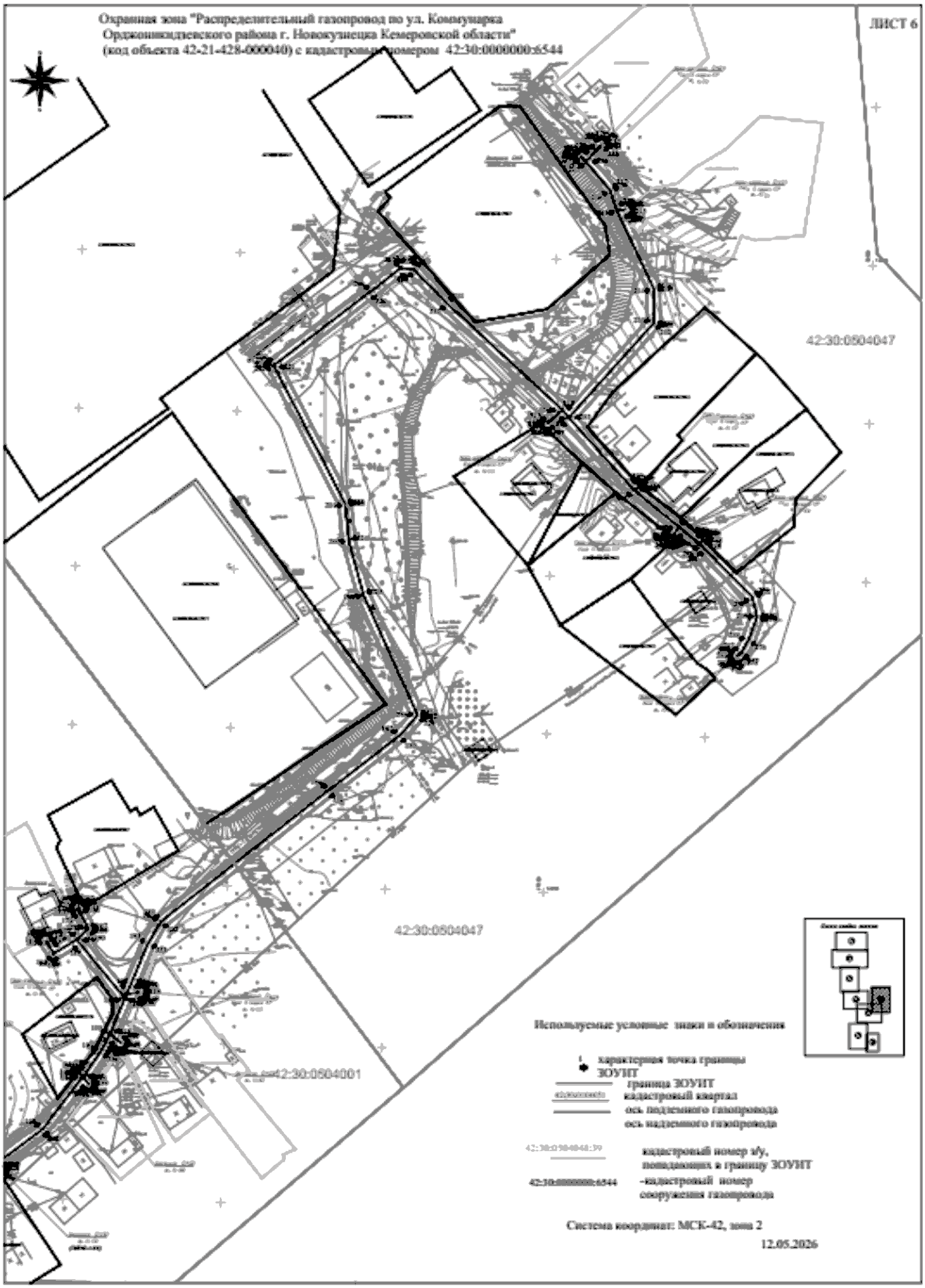
Охранная зона "Распределительный газопровод по ул. Коммунарка Орджоникидзевского района г. Новокузнецка Кемеровской области" (код объекта 42-21-428-000040) с кадастровым номером 42:30:0000000:6544
ЛИСТ 6
42:30:0804047
42:30:0804047
42:30:0804001
Используемые условные знаки и обозначения
характерная точка границы ЗОУИТ
граница ЗОУИТ
кадастровый квартал
ось подземного газопровода
ось надземного газопровода
42:30:0804048:39
кадастровый номер з/у, попадающих в границу ЗОУИТ
42:30:0000000:6544
-кадастровый номер сооружения газопровода
Система координат: МСК-42, зона 2
12.05.2026

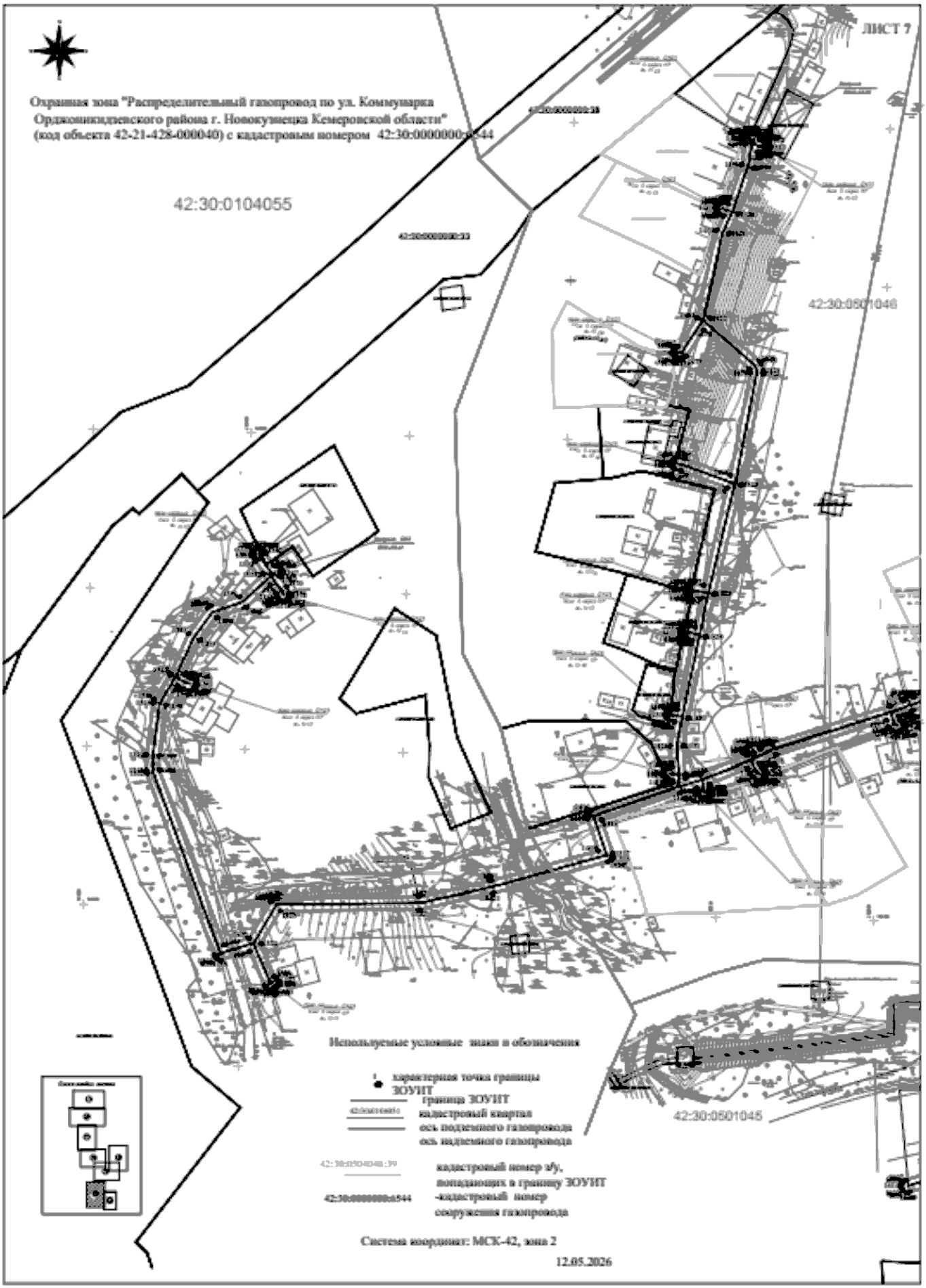
ЛИСТ 7
Охранная зона "Распределительный газопровод по ул. Коммунарка Орджоникидзевского района г. Новокузнецка Кемеровской области" (код объекта 42-21-428-000040) с кадастровым номером 42:30:0000000:6544
42:30:0104055
42:30:0801048
42:30:0801048
Используемые условные знаки и обозначения
характерная точка границы ЗОУИТ
граница ЗОУИТ
кадастровый квартал
ось подземного газопровода
ось надземного газопровода
42:30:0504048:39
кадастровый номер з/у, попадающих в границу ЗОУИТ
42:30:0000000:6544
-кадастровый номер сооружения газопровода
Система координат: МСК-42, зона 2
12.05.2026

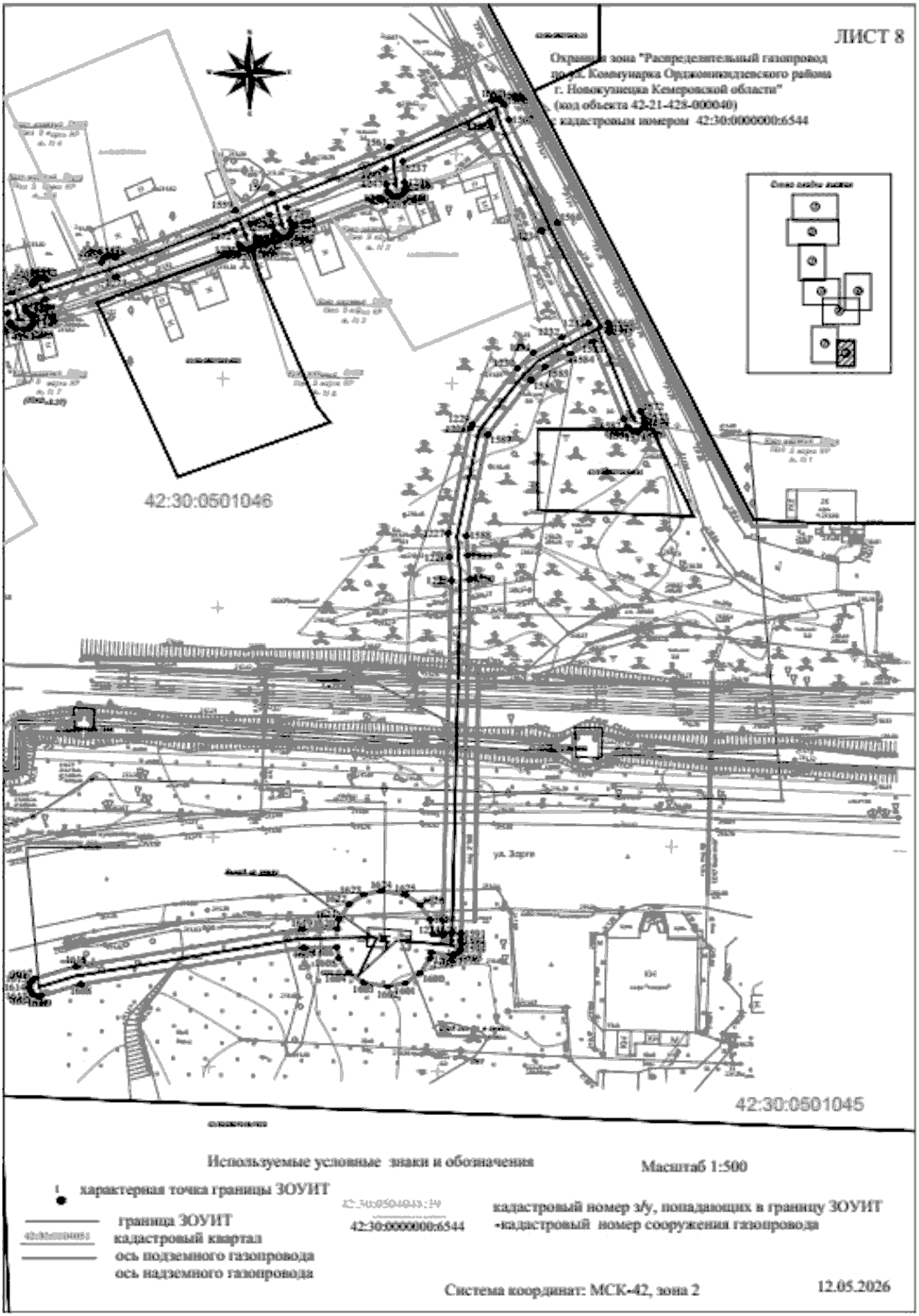
ЛИСТ 8
Охранная зона "Распределительный газопровод
по ул. Коммунарка Орджоникидзевского района
г. Новокузнецка Кемеровской области"
(код объекта 42-21-428-00040)
с кадастровым номером 42:30:0000000:6544
42:30:0501046
42:30:0501045
ул. Задги
Используемые условные знаки и обозначения
Масштаб 1:500
характерная точка границы ЗОУИТ
граница ЗОУИТ
кадастровый квартал
ось подземного газопровода
ось надземного газопровода
42:30:0000000:6544
кадастровый номер з/у, попадающих в границу ЗОУИТ
-кадастровый номер сооружения газопровода
Система координат: МСК-42, зона 2
12.05.2026

8. Охранная зона «Распределительные сети от ГРПШ 567 в Заводском районе г. Новокузнецка Кемеровской области (код объекта 42-21-428-000016)» с кадастровым номером 42:30:0000000:6519

ГРАФИЧЕСКОЕ ОПИСАНИЕ

местоположения границ населенных пунктов, территориальных зон, особо охраняемых природных территорий, зон с особыми условиями использования территории

Охранная зона "Распределительные сети от ГРПШ 567 в Заводском районе г. Новокузнецка Кемеровской области" (код объекта 42-21-428-000016) с кадастровым номером 42:30:0000000:6519

(наименование объекта, местоположение границ которого описано (далее - объект))

Раздел 1

Сведения об объекте

№ п/п	Характеристики объекта	Описание характеристик
1	2	3
1.	Местоположение объекта	Российская Федерация, Кемеровская область-Кузбасс, Новокузнецкий городской округ, г. Новокузнецк
2.	Площадь объекта +/- величина погрешности определения площади (Р +/- Дельта Р)	65862 +/- 90 м²
3.	Иные характеристики объекта	-

Раздел 2

Сведения о местоположении границ объекта

1. Система координат МСК-42, зона 2

2. Сведения о характерных точках границ объекта

Обозначение характерных точек границ	Координаты, м		Метод определения координат характерной точки	Средняя квадратическая погрешность положения характерной точки (Mt), м	Описание обозначения точки на местности (при наличии)
	X	Y			
1	2	3	4	5	6
1	450001.84	2213951.32	Метод спутниковых геодезических измерений	0.1	Закрепление отсутствует
2	450001.31	2213950.58	Метод спутниковых геодезических измерений	0.1	Закрепление отсутствует
3	450001.16	2213949.81	Метод спутниковых геодезических измерений	0.1	Закрепление отсутствует

4	450001.31	2213949.05	Метод спутниковых геодезических измерений	0.1	Закрепление отсутствует
5	450001.63	2213948.54	Метод спутниковых геодезических измерений	0.1	Закрепление отсутствует
6	450003.40	2213946.41	Метод спутниковых геодезических измерений	0.1	Закрепление отсутствует
7	449985.60	2213931.10	Метод спутниковых геодезических измерений	0.1	Закрепление отсутствует
8	449967.36	2213915.12	Метод спутниковых геодезических измерений	0.1	Закрепление отсутствует
9	449956.07	2213898.31	Метод спутниковых геодезических измерений	0.1	Закрепление отсутствует
10	449935.72	2213870.51	Метод спутниковых геодезических измерений	0.1	Закрепление отсутствует
11	449919.23	2213848.63	Метод спутниковых геодезических измерений	0.1	Закрепление отсутствует
12	449915.45	2213850.55	Метод спутниковых геодезических измерений	0.1	Закрепление отсутствует
13	449914.54	2213850.76	Метод спутниковых геодезических измерений	0.1	Закрепление отсутствует
14	449913.77	2213850.62	Метод спутниковых геодезических измерений	0.1	Закрепление отсутствует
15	449913.13	2213850.18	Метод спутниковых геодезических измерений	0.1	Закрепление отсутствует
16	449912.65	2213849.42	Метод спутниковых геодезических измерений	0.1	Закрепление отсутствует
17	449907.73	2213835.16	Метод спутниковых геодезических измерений	0.1	Закрепление отсутствует

18	449903.40	2213834.20	Метод спутниковых геодезических измерений	0.1	Закрепление отсутствует
19	449901.56	2213833.99	Метод спутниковых геодезических измерений	0.1	Закрепление отсутствует
20	449900.92	2213833.56	Метод спутниковых геодезических измерений	0.1	Закрепление отсутствует
21	449900.48	2213832.91	Метод спутниковых геодезических измерений	0.1	Закрепление отсутствует
22	449900.32	2213832.15	Метод спутниковых геодезических измерений	0.1	Закрепление отсутствует
23	449900.48	2213831.38	Метод спутниковых геодезических измерений	0.1	Закрепление отсутствует
24	449900.92	2213830.74	Метод спутниковых геодезических измерений	0.1	Закрепление отсутствует
25	449901.56	2213830.30	Метод спутниковых геодезических измерений	0.1	Закрепление отсутствует
26	449902.33	2213830.15	Метод спутниковых геодезических измерений	0.1	Закрепление отсутствует
27	449904.10	2213830.26	Метод спутниковых геодезических измерений	0.1	Закрепление отсутствует
28	449906.27	2213830.74	Метод спутниковых геодезических измерений	0.1	Закрепление отсутствует
29	449901.07	2213801.73	Метод спутниковых геодезических измерений	0.1	Закрепление отсутствует
30	449897.94	2213770.02	Метод спутниковых геодезических измерений	0.1	Закрепление отсутствует
31	449894.20	2213755.77	Метод спутниковых геодезических измерений	0.1	Закрепление отсутствует

32	449891.45	2213741.22	Метод спутниковых геодезических измерений	0.1	Закрепление отсутствует
33	449887.00	2213715.06	Метод спутниковых геодезических измерений	0.1	Закрепление отсутствует
34	449884.58	2213696.35	Метод спутниковых геодезических измерений	0.1	Закрепление отсутствует
35	449882.52	2213680.36	Метод спутниковых геодезических измерений	0.1	Закрепление отсутствует
36	449880.95	2213672.51	Метод спутниковых геодезических измерений	0.1	Закрепление отсутствует
37	449879.93	2213661.69	Метод спутниковых геодезических измерений	0.1	Закрепление отсутствует
38	449877.68	2213662.05	Метод спутниковых геодезических измерений	0.1	Закрепление отсутствует
39	449876.91	2213661.90	Метод спутниковых геодезических измерений	0.1	Закрепление отсутствует
40	449876.27	2213661.46	Метод спутниковых геодезических измерений	0.1	Закрепление отсутствует
41	449875.83	2213660.82	Метод спутниковых геодезических измерений	0.1	Закрепление отсутствует
42	449875.68	2213660.05	Метод спутниковых геодезических измерений	0.1	Закрепление отсутствует
43	449875.83	2213659.28	Метод спутниковых геодезических измерений	0.1	Закрепление отсутствует
44	449876.27	2213658.64	Метод спутниковых геодезических измерений	0.1	Закрепление отсутствует
45	449876.91	2213658.20	Метод спутниковых геодезических измерений	0.1	Закрепление отсутствует

46	449879.54	2213657.70	Метод спутниковых геодезических измерений	0.1	Закрепление отсутствует
47	449875.60	2213656.33	Метод спутниковых геодезических измерений	0.1	Закрепление отсутствует
48	449874.84	2213655.85	Метод спутниковых геодезических измерений	0.1	Закрепление отсутствует
49	449874.40	2213655.21	Метод спутниковых геодезических измерений	0.1	Закрепление отсутствует
50	449874.25	2213654.44	Метод спутниковых геодезических измерений	0.1	Закрепление отсутствует
51	449874.40	2213653.67	Метод спутниковых геодезических измерений	0.1	Закрепление отсутствует
52	449874.84	2213653.03	Метод спутниковых геодезических измерений	0.1	Закрепление отсутствует
53	449875.48	2213652.59	Метод спутниковых геодезических измерений	0.1	Закрепление отсутствует
54	449876.25	2213652.44	Метод спутниковых геодезических измерений	0.1	Закрепление отсутствует
55	449876.90	2213652.55	Метод спутниковых геодезических измерений	0.1	Закрепление отсутствует
56	449879.10	2213653.31	Метод спутниковых геодезических измерений	0.1	Закрепление отсутствует
57	449877.99	2213642.15	Метод спутниковых геодезических измерений	0.1	Закрепление отсутствует
58	449877.41	2213638.20	Метод спутниковых геодезических измерений	0.1	Закрепление отсутствует
59	449875.36	2213618.82	Метод спутниковых геодезических измерений	0.1	Закрепление отсутствует

60	449872.35	2213621.13	Метод спутниковых геодезических измерений	0.1	Закрепление отсутствует
61	449870.76	2213622.50	Метод спутниковых геодезических измерений	0.1	Закрепление отсутствует
62	449869.99	2213622.65	Метод спутниковых геодезических измерений	0.1	Закрепление отсутствует
63	449869.22	2213622.50	Метод спутниковых геодезических измерений	0.1	Закрепление отсутствует
64	449868.58	2213622.06	Метод спутниковых геодезических измерений	0.1	Закрепление отсутствует
65	449868.14	2213621.42	Метод спутниковых геодезических измерений	0.1	Закрепление отсутствует
66	449867.99	2213620.65	Метод спутниковых геодезических измерений	0.1	Закрепление отсутствует
67	449868.14	2213619.88	Метод спутниковых геодезических измерений	0.1	Закрепление отсутствует
68	449868.58	2213619.24	Метод спутниковых геодезических измерений	0.1	Закрепление отсутствует
69	449869.81	2213618.04	Метод спутниковых геодезических измерений	0.1	Закрепление отсутствует
70	449874.76	2213614.23	Метод спутниковых геодезических измерений	0.1	Закрепление отсутствует
71	449869.59	2213589.13	Метод спутниковых геодезических измерений	0.1	Закрепление отсутствует
72	449864.23	2213550.00	Метод спутниковых геодезических измерений	0.1	Закрепление отсутствует
73	449864.36	2213549.29	Метод спутниковых геодезических измерений	0.1	Закрепление отсутствует

74	449864.94	2213547.95	Метод спутниковых геодезических измерений	0.1	Закрепление отсутствует
75	449870.18	2213540.84	Метод спутниковых геодезических измерений	0.1	Закрепление отсутствует
76	449866.30	2213535.39	Метод спутниковых геодезических измерений	0.1	Закрепление отсутствует
77	449865.93	2213534.23	Метод спутниковых геодезических измерений	0.1	Закрепление отсутствует
78	449866.03	2213533.61	Метод спутниковых геодезических измерений	0.1	Закрепление отсутствует
79	449867.22	2213530.07	Метод спутниковых геодезических измерений	0.1	Закрепление отсутствует
80	449880.21	2213507.04	Метод спутниковых геодезических измерений	0.1	Закрепление отсутствует
81	449891.86	2213490.21	Метод спутниковых геодезических измерений	0.1	Закрепление отсутствует
82	449904.22	2213473.12	Метод спутниковых геодезических измерений	0.1	Закрепление отсутствует
83	449905.19	2213471.83	Метод спутниковых геодезических измерений	0.1	Закрепление отсутствует
84	449907.48	2213468.26	Метод спутниковых геодезических измерений	0.1	Закрепление отсутствует
85	449917.85	2213453.34	Метод спутниковых геодезических измерений	0.1	Закрепление отсутствует
86	449932.24	2213436.32	Метод спутниковых геодезических измерений	0.1	Закрепление отсутствует
87	449942.71	2213426.88	Метод спутниковых геодезических измерений	0.1	Закрепление отсутствует

88	449940.83	2213423.82	Метод спутниковых геодезических измерений	0.1	Закрепление отсутствует
89	449940.68	2213423.06	Метод спутниковых геодезических измерений	0.1	Закрепление отсутствует
90	449940.83	2213422.29	Метод спутниковых геодезических измерений	0.1	Закрепление отсутствует
91	449941.47	2213421.46	Метод спутниковых геодезических измерений	0.1	Закрепление отсутствует
92	449950.66	2213414.45	Метод спутниковых геодезических измерений	0.1	Закрепление отсутствует
93	449952.39	2213412.88	Метод спутниковых геодезических измерений	0.1	Закрепление отсутствует
94	449948.38	2213407.92	Метод спутниковых геодезических измерений	0.1	Закрепление отсутствует
95	449948.08	2213407.42	Метод спутниковых геодезических измерений	0.1	Закрепление отсутствует
96	449947.93	2213406.66	Метод спутниковых геодезических измерений	0.1	Закрепление отсутствует
97	449948.08	2213405.89	Метод спутниковых геодезических измерений	0.1	Закрепление отсутствует
98	449948.52	2213405.25	Метод спутниковых геодезических измерений	0.1	Закрепление отсутствует
99	449949.16	2213404.81	Метод спутниковых геодезических измерений	0.1	Закрепление отсутствует
100	449949.93	2213404.66	Метод спутниковых геодезических измерений	0.1	Закрепление отсутствует
101	449950.70	2213404.81	Метод спутниковых геодезических измерений	0.1	Закрепление отсутствует

102	449951.48	2213405.39	Метод спутниковых геодезических измерений	0.1	Закрепление отсутствует
103	449955.24	2213410.04	Метод спутниковых геодезических измерений	0.1	Закрепление отсутствует
104	449965.26	2213399.29	Метод спутниковых геодезических измерений	0.1	Закрепление отсутствует
105	449974.33	2213392.64	Метод спутниковых геодезических измерений	0.1	Закрепление отсутствует
106	449995.00	2213384.42	Метод спутниковых геодезических измерений	0.1	Закрепление отсутствует
107	449997.00	2213360.30	Метод спутниковых геодезических измерений	0.1	Закрепление отсутствует
108	449998.80	2213350.07	Метод спутниковых геодезических измерений	0.1	Закрепление отсутствует
109	450000.92	2213318.77	Метод спутниковых геодезических измерений	0.1	Закрепление отсутствует
110	449991.60	2213318.45	Метод спутниковых геодезических измерений	0.1	Закрепление отсутствует
111	449968.86	2213323.91	Метод спутниковых геодезических измерений	0.1	Закрепление отсутствует
112	449962.95	2213325.62	Метод спутниковых геодезических измерений	0.1	Закрепление отсутствует
113	449963.11	2213326.45	Метод спутниковых геодезических измерений	0.1	Закрепление отсутствует
114	449962.96	2213327.22	Метод спутниковых геодезических измерений	0.1	Закрепление отсутствует
115	449962.52	2213327.86	Метод спутниковых геодезических измерений	0.1	Закрепление отсутствует

116	449961.88	2213328.30	Метод спутниковых геодезических измерений	0.1	Закрепление отсутствует
117	449961.11	2213328.45	Метод спутниковых геодезических измерений	0.1	Закрепление отсутствует
118	449960.34	2213328.30	Метод спутниковых геодезических измерений	0.1	Закрепление отсутствует
119	449959.70	2213327.86	Метод спутниковых геодезических измерений	0.1	Закрепление отсутствует
120	449959.26	2213327.22	Метод спутниковых геодезических измерений	0.1	Закрепление отсутствует
121	449959.04	2213326.51	Метод спутниковых геодезических измерений	0.1	Закрепление отсутствует
122	449947.73	2213328.33	Метод спутниковых геодезических измерений	0.1	Закрепление отсутствует
123	449946.43	2213328.58	Метод спутниковых геодезических измерений	0.1	Закрепление отсутствует
124	449944.85	2213328.76	Метод спутниковых геодезических измерений	0.1	Закрепление отсутствует
125	449944.08	2213328.61	Метод спутниковых геодезических измерений	0.1	Закрепление отсутствует
126	449943.44	2213328.17	Метод спутниковых геодезических измерений	0.1	Закрепление отсутствует
127	449943.00	2213327.53	Метод спутниковых геодезических измерений	0.1	Закрепление отсутствует
128	449942.85	2213326.76	Метод спутниковых геодезических измерений	0.1	Закрепление отсутствует
129	449943.00	2213326.00	Метод спутниковых геодезических измерений	0.1	Закрепление отсутствует

130	449943.44	2213325.35	Метод спутниковых геодезических измерений	0.1	Закрепление отсутствует
131	449944.08	2213324.91	Метод спутниковых геодезических измерений	0.1	Закрепление отсутствует
132	449945.74	2213324.63	Метод спутниковых геодезических измерений	0.1	Закрепление отсутствует
133	449947.05	2213324.39	Метод спутниковых геодезических измерений	0.1	Закрепление отсутствует
134	449960.01	2213322.31	Метод спутниковых геодезических измерений	0.1	Закрепление отсутствует
135	449965.79	2213320.63	Метод спутниковых геодезических измерений	0.1	Закрепление отсутствует
136	449963.94	2213315.05	Метод спутниковых геодезических измерений	0.1	Закрепление отсутствует
137	449962.86	2213309.45	Метод спутниковых геодезических измерений	0.1	Закрепление отсутствует
138	449963.17	2213294.06	Метод спутниковых геодезических измерений	0.1	Закрепление отсутствует
139	449960.49	2213293.62	Метод спутниковых геодезических измерений	0.1	Закрепление отсутствует
140	449959.85	2213293.19	Метод спутниковых геодезических измерений	0.1	Закрепление отсутствует
141	449959.41	2213292.54	Метод спутниковых геодезических измерений	0.1	Закрепление отсутствует
142	449959.26	2213291.78	Метод спутниковых геодезических измерений	0.1	Закрепление отсутствует
143	449959.41	2213291.01	Метод спутниковых геодезических измерений	0.1	Закрепление отсутствует

144	449959.85	2213290.37	Метод спутниковых геодезических измерений	0.1	Закрепление отсутствует
145	449960.49	2213289.93	Метод спутниковых геодезических измерений	0.1	Закрепление отсутствует
146	449961.26	2213289.78	Метод спутниковых геодезических измерений	0.1	Закрепление отсутствует
147	449965.97	2213290.48	Метод спутниковых геодезических измерений	0.1	Закрепление отсутствует
148	449966.61	2213290.92	Метод спутниковых геодезических измерений	0.1	Закрепление отсутствует
149	449967.05	2213291.56	Метод спутниковых геодезических измерений	0.1	Закрепление отсутствует
150	449967.20	2213292.33	Метод спутниковых геодезических измерений	0.1	Закрепление отсутствует
151	449966.90	2213307.45	Метод спутниковых геодезических измерений	0.1	Закрепление отсутствует
152	449967.71	2213307.60	Метод спутниковых геодезических измерений	0.1	Закрепление отсутствует
153	449968.35	2213308.04	Метод спутниковых геодезических измерений	0.1	Закрепление отсутствует
154	449968.79	2213308.68	Метод спутниковых геодезических измерений	0.1	Закрепление отсутствует
155	449968.94	2213309.45	Метод спутниковых геодезических измерений	0.1	Закрепление отсутствует
156	449968.79	2213310.21	Метод спутниковых геодезических измерений	0.1	Закрепление отсутствует
157	449968.35	2213310.86	Метод спутниковых геодезических измерений	0.1	Закрепление отсутствует

158	449967.71	2213311.29	Метод спутниковых геодезических измерений	0.1	Закрепление отсутствует
159	449967.28	2213311.38	Метод спутниковых геодезических измерений	0.1	Закрепление отсутствует
160	449967.84	2213314.15	Метод спутниковых геодезических измерений	0.1	Закрепление отсутствует
161	449969.66	2213319.60	Метод спутниковых геодезических измерений	0.1	Закрепление отсутствует
162	449990.93	2213314.50	Метод спутниковых геодезических измерений	0.1	Закрепление отсутствует
163	450001.20	2213314.78	Метод спутниковых геодезических измерений	0.1	Закрепление отсутствует
164	450002.63	2213295.89	Метод спутниковых геодезических измерений	0.1	Закрепление отсутствует
165	450003.43	2213285.53	Метод спутниковых геодезических измерений	0.1	Закрепление отсутствует
166	450006.10	2213266.85	Метод спутниковых геодезических измерений	0.1	Закрепление отсутствует
167	450007.44	2213257.17	Метод спутниковых геодезических измерений	0.1	Закрепление отсутствует
168	450008.69	2213244.63	Метод спутниковых геодезических измерений	0.1	Закрепление отсутствует
169	450006.58	2213244.19	Метод спутниковых геодезических измерений	0.1	Закрепление отсутствует
170	450004.58	2213247.78	Метод спутниковых геодезических измерений	0.1	Закрепление отсутствует
171	450004.24	2213248.21	Метод спутниковых геодезических измерений	0.1	Закрепление отсутствует

172	450003.60	2213248.65	Метод спутниковых геодезических измерений	0.1	Закрепление отсутствует
173	450002.67	2213248.80	Метод спутниковых геодезических измерений	0.1	Закрепление отсутствует
174	449991.04	2213247.88	Метод спутниковых геодезических измерений	0.1	Закрепление отсутствует
175	449990.86	2213249.00	Метод спутниковых геодезических измерений	0.1	Закрепление отсутствует
176	449990.42	2213249.65	Метод спутниковых геодезических измерений	0.1	Закрепление отсутствует
177	449989.78	2213250.09	Метод спутниковых геодезических измерений	0.1	Закрепление отсутствует
178	449989.01	2213250.23	Метод спутниковых геодезических измерений	0.1	Закрепление отсутствует
179	449988.24	2213250.09	Метод спутниковых геодезических измерений	0.1	Закрепление отсутствует
180	449987.60	2213249.65	Метод спутниковых геодезических измерений	0.1	Закрепление отсутствует
181	449987.16	2213249.00	Метод спутниковых геодезических измерений	0.1	Закрепление отсутствует
182	449987.01	2213248.24	Метод спутниковых геодезических измерений	0.1	Закрепление отсутствует
183	449987.06	2213247.38	Метод спутниковых геодезических измерений	0.1	Закрепление отсутствует
184	449952.73	2213241.14	Метод спутниковых геодезических измерений	0.1	Закрепление отсутствует
185	449951.99	2213241.68	Метод спутниковых геодезических измерений	0.1	Закрепление отсутствует

186	449951.22	2213241.83	Метод спутниковых геодезических измерений	0.1	Закрепление отсутствует
187	449950.45	2213241.68	Метод спутниковых геодезических измерений	0.1	Закрепление отсутствует
188	449949.81	2213241.24	Метод спутниковых геодезических измерений	0.1	Закрепление отсутствует
189	449949.37	2213240.60	Метод спутниковых геодезических измерений	0.1	Закрепление отсутствует
190	449949.22	2213239.83	Метод спутниковых геодезических измерений	0.1	Закрепление отсутствует
191	449949.37	2213239.06	Метод спутниковых геодезических измерений	0.1	Закрепление отсутствует
192	449950.58	2213237.54	Метод спутниковых геодезических измерений	0.1	Закрепление отсутствует
193	449951.22	2213237.10	Метод спутниковых геодезических измерений	0.1	Закрепление отсутствует
194	449951.99	2213236.95	Метод спутниковых геодезических измерений	0.1	Закрепление отсутствует
195	449953.80	2213237.23	Метод спутниковых геодезических измерений	0.1	Закрепление отсутствует
196	449989.44	2213243.74	Метод спутниковых геодезических измерений	0.1	Закрепление отсутствует
197	450001.71	2213244.71	Метод спутниковых геодезических измерений	0.1	Закрепление отсутствует
198	450003.80	2213240.95	Метод спутниковых геодезических измерений	0.1	Закрепление отсутствует
199	450004.78	2213240.08	Метод спутниковых геодезических измерений	0.1	Закрепление отсутствует

200	450005.96	2213239.97	Метод спутниковых геодезических измерений	0.1	Закрепление отсутствует
201	450009.03	2213240.62	Метод спутниковых геодезических измерений	0.1	Закрепление отсутствует
202	450010.00	2213228.03	Метод спутниковых геодезических измерений	0.1	Закрепление отсутствует
203	450014.05	2213210.12	Метод спутниковых геодезических измерений	0.1	Закрепление отсутствует
204	450014.90	2213205.79	Метод спутниковых геодезических измерений	0.1	Закрепление отсутствует
205	450008.91	2213205.98	Метод спутниковых геодезических измерений	0.1	Закрепление отсутствует
206	450005.29	2213205.87	Метод спутниковых геодезических измерений	0.1	Закрепление отсутствует
207	450004.38	2213205.71	Метод спутниковых геодезических измерений	0.1	Закрепление отсутствует
208	450003.97	2213205.90	Метод спутниковых геодезических измерений	0.1	Закрепление отсутствует
209	450003.28	2213206.01	Метод спутниковых геодезических измерений	0.1	Закрепление отсутствует
210	450002.36	2213205.84	Метод спутниковых геодезических измерений	0.1	Закрепление отсутствует
211	450001.56	2213205.23	Метод спутниковых геодезических измерений	0.1	Закрепление отсутствует
212	449995.94	2213204.52	Метод спутниковых геодезических измерений	0.1	Закрепление отсутствует
213	449987.10	2213202.86	Метод спутниковых геодезических измерений	0.1	Закрепление отсутствует

214	449986.67	2213204.94	Метод спутниковых геодезических измерений	0.1	Закрепление отсутствует
215	449986.23	2213205.58	Метод спутниковых геодезических измерений	0.1	Закрепление отсутствует
216	449985.59	2213206.02	Метод спутниковых геодезических измерений	0.1	Закрепление отсутствует
217	449984.82	2213206.17	Метод спутниковых геодезических измерений	0.1	Закрепление отсутствует
218	449984.05	2213206.02	Метод спутниковых геодезических измерений	0.1	Закрепление отсутствует
219	449983.41	2213205.58	Метод спутниковых геодезических измерений	0.1	Закрепление отсутствует
220	449982.97	2213204.94	Метод спутниковых геодезических измерений	0.1	Закрепление отсутствует
221	449982.82	2213204.17	Метод спутниковых геодезических измерений	0.1	Закрепление отсутствует
222	449983.18	2213202.07	Метод спутниковых геодезических измерений	0.1	Закрепление отсутствует
223	449975.02	2213200.31	Метод спутниковых геодезических измерений	0.1	Закрепление отсутствует
224	449960.75	2213197.41	Метод спутниковых геодезических измерений	0.1	Закрепление отсутствует
225	449942.27	2213195.12	Метод спутниковых геодезических измерений	0.1	Закрепление отсутствует
226	449941.11	2213194.54	Метод спутниковых геодезических измерений	0.1	Закрепление отсутствует
227	449940.67	2213193.90	Метод спутниковых геодезических измерений	0.1	Закрепление отсутствует

228	449940.52	2213193.13	Метод спутниковых геодезических измерений	0.1	Закрепление отсутствует
229	449940.67	2213192.36	Метод спутниковых геодезических измерений	0.1	Закрепление отсутствует
230	449941.11	2213191.72	Метод спутниковых геодезических измерений	0.1	Закрепление отсутствует
231	449941.75	2213191.28	Метод спутниковых геодезических измерений	0.1	Закрепление отсутствует
232	449942.77	2213191.14	Метод спутниковых геодезических измерений	0.1	Закрепление отсутствует
233	449961.32	2213193.45	Метод спутниковых геодезических измерений	0.1	Закрепление отсутствует
234	449975.83	2213196.39	Метод спутниковых геодезических измерений	0.1	Закрепление отсутствует
235	449985.90	2213198.56	Метод спутниковых геодезических измерений	0.1	Закрепление отсутствует
236	449996.50	2213200.56	Метод спутниковых геодезических измерений	0.1	Закрепление отсутствует
237	450002.51	2213201.32	Метод спутниковых геодезических измерений	0.1	Закрепление отсутствует
238	450003.16	2213200.87	Метод спутниковых геодезических измерений	0.1	Закрепление отсутствует
239	450003.93	2213200.72	Метод спутниковых геодезических измерений	0.1	Закрепление отсутствует
240	450004.70	2213200.87	Метод спутниковых геодезических измерений	0.1	Закрепление отсутствует
241	450005.34	2213201.31	Метод спутниковых геодезических измерений	0.1	Закрепление отсутствует

242	450005.73	2213201.88	Метод спутниковых геодезических измерений	0.1	Закрепление отсутствует
243	450008.85	2213201.98	Метод спутниковых геодезических измерений	0.1	Закрепление отсутствует
244	450015.70	2213201.77	Метод спутниковых геодезических измерений	0.1	Закрепление отсутствует
245	450016.64	2213197.00	Метод спутниковых геодезических измерений	0.1	Закрепление отсутствует
246	450018.09	2213191.12	Метод спутниковых геодезических измерений	0.1	Закрепление отсутствует
247	450019.74	2213183.94	Метод спутниковых геодезических измерений	0.1	Закрепление отсутствует
248	450020.73	2213177.29	Метод спутниковых геодезических измерений	0.1	Закрепление отсутствует
249	450027.44	2213150.10	Метод спутниковых геодезических измерений	0.1	Закрепление отсутствует
250	450028.63	2213145.90	Метод спутниковых геодезических измерений	0.1	Закрепление отсутствует
251	450025.97	2213145.19	Метод спутниковых геодезических измерений	0.1	Закрепление отсутствует
252	450025.33	2213144.75	Метод спутниковых геодезических измерений	0.1	Закрепление отсутствует
253	450024.89	2213144.11	Метод спутниковых геодезических измерений	0.1	Закрепление отсутствует
254	450024.74	2213143.34	Метод спутниковых геодезических измерений	0.1	Закрепление отсутствует
255	450024.89	2213142.57	Метод спутниковых геодезических измерений	0.1	Закрепление отсутствует

256	450025.33	2213141.93	Метод спутниковых геодезических измерений	0.1	Закрепление отсутствует
257	450025.97	2213141.49	Метод спутниковых геодезических измерений	0.1	Закрепление отсутствует
258	450026.74	2213141.34	Метод спутниковых геодезических измерений	0.1	Закрепление отсутствует
259	450027.24	2213141.40	Метод спутниковых геодезических измерений	0.1	Закрепление отсутствует
260	450029.67	2213142.03	Метод спутниковых геодезических измерений	0.1	Закрепление отсутствует
261	450032.34	2213132.43	Метод спутниковых геодезических измерений	0.1	Закрепление отсутствует
262	450029.28	2213131.72	Метод спутниковых геодезических измерений	0.1	Закрепление отсутствует
263	450028.32	2213131.19	Метод спутниковых геодезических измерений	0.1	Закрепление отсутствует
264	450027.88	2213130.54	Метод спутниковых геодезических измерений	0.1	Закрепление отсутствует
265	450027.78	2213129.32	Метод спутниковых геодезических измерений	0.1	Закрепление отсутствует
266	450033.36	2213105.24	Метод спутниковых геодезических измерений	0.1	Закрепление отсутствует
267	450033.90	2213104.29	Метод спутниковых геодезических измерений	0.1	Закрепление отсутствует
268	450034.54	2213103.85	Метод спутниковых геодезических измерений	0.1	Закрепление отсутствует
269	450035.31	2213103.70	Метод спутниковых геодезических измерений	0.1	Закрепление отсутствует

270	450036.08	2213103.85	Метод спутниковых геодезических измерений	0.1	Закрепление отсутствует
271	450036.72	2213104.29	Метод спутниковых геодезических измерений	0.1	Закрепление отсутствует
272	450037.16	2213104.93	Метод спутниковых геодезических измерений	0.1	Закрепление отсутствует
273	450037.31	2213105.70	Метод спутниковых геодезических измерений	0.1	Закрепление отсутствует
274	450032.13	2213128.28	Метод спутниковых геодезических измерений	0.1	Закрепление отсутствует
275	450035.62	2213129.11	Метод спутниковых геодезических измерений	0.1	Закрепление отсутствует
276	450036.26	2213129.55	Метод спутниковых геодезических измерений	0.1	Закрепление отсутствует
277	450036.70	2213130.19	Метод спутниковых геодезических измерений	0.1	Закрепление отсутствует
278	450036.85	2213130.96	Метод спутниковых геодезических измерений	0.1	Закрепление отсутствует
279	450035.70	2213135.19	Метод спутниковых геодезических измерений	0.1	Закрепление отсутствует
280	450052.14	2213142.38	Метод спутниковых геодезических измерений	0.1	Закрепление отсутствует
281	450057.69	2213144.59	Метод спутниковых геодезических измерений	0.1	Закрепление отсутствует
282	450061.15	2213145.83	Метод спутниковых геодезических измерений	0.1	Закрепление отсутствует
283	450062.60	2213142.37	Метод спутниковых геодезических измерений	0.1	Закрепление отсутствует

284	450063.03	2213141.73	Метод спутниковых геодезических измерений	0.1	Закрепление отсутствует
285	450063.67	2213141.29	Метод спутниковых геодезических измерений	0.1	Закрепление отсутствует
286	450064.44	2213141.15	Метод спутниковых геодезических измерений	0.1	Закрепление отсутствует
287	450065.21	2213141.29	Метод спутниковых геодезических измерений	0.1	Закрепление отсутствует
288	450065.85	2213141.73	Метод спутниковых геодезических измерений	0.1	Закрепление отсутствует
289	450066.29	2213142.37	Метод спутниковых геодезических измерений	0.1	Закрепление отсутствует
290	450066.44	2213143.14	Метод спутниковых геодезических измерений	0.1	Закрепление отсутствует
291	450066.29	2213143.91	Метод спутниковых геодезических измерений	0.1	Закрепление отсутствует
292	450064.85	2213147.35	Метод спутниковых геодезических измерений	0.1	Закрепление отсутствует
293	450067.14	2213148.43	Метод спутниковых геодезических измерений	0.1	Закрепление отсутствует
294	450067.65	2213147.61	Метод спутниковых геодезических измерений	0.1	Закрепление отсутствует
295	450068.29	2213147.18	Метод спутниковых геодезических измерений	0.1	Закрепление отсутствует
296	450069.06	2213147.03	Метод спутниковых геодезических измерений	0.1	Закрепление отсутствует
297	450069.83	2213147.18	Метод спутниковых геодезических измерений	0.1	Закрепление отсутствует

298	450085.15	2213153.54	Метод спутниковых геодезических измерений	0.1	Закрепление отсутствует
299	450088.41	2213154.89	Метод спутниковых геодезических измерений	0.1	Закрепление отсутствует
300	450096.66	2213157.79	Метод спутниковых геодезических измерений	0.1	Закрепление отсутствует
301	450111.42	2213164.14	Метод спутниковых геодезических измерений	0.1	Закрепление отсутствует
302	450112.59	2213161.79	Метод спутниковых геодезических измерений	0.1	Закрепление отсутствует
303	450113.23	2213161.36	Метод спутниковых геодезических измерений	0.1	Закрепление отсутствует
304	450114.00	2213161.21	Метод спутниковых геодезических измерений	0.1	Закрепление отсутствует
305	450114.77	2213161.36	Метод спутниковых геодезических измерений	0.1	Закрепление отсутствует
306	450115.41	2213161.79	Метод спутниковых геодезических измерений	0.1	Закрепление отсутствует
307	450115.85	2213162.44	Метод спутниковых геодезических измерений	0.1	Закрепление отсутствует
308	450116.00	2213163.20	Метод спутниковых геодезических измерений	0.1	Закрепление отсутствует
309	450115.09	2213165.72	Метод спутниковых геодезических измерений	0.1	Закрепление отсутствует
310	450129.11	2213171.62	Метод спутниковых геодезических измерений	0.1	Закрепление отсутствует
311	450138.43	2213175.15	Метод спутниковых геодезических измерений	0.1	Закрепление отсутствует

312	450138.63	2213174.64	Метод спутниковых геодезических измерений	0.1	Закрепление отсутствует
313	450139.09	2213173.94	Метод спутниковых геодезических измерений	0.1	Закрепление отсутствует
314	450139.73	2213173.50	Метод спутниковых геодезических измерений	0.1	Закрепление отсутствует
315	450140.50	2213173.35	Метод спутниковых геодезических измерений	0.1	Закрепление отсутствует
316	450141.27	2213173.50	Метод спутниковых геодезических измерений	0.1	Закрепление отсутствует
317	450141.91	2213173.94	Метод спутниковых геодезических измерений	0.1	Закрепление отсутствует
318	450142.35	2213174.58	Метод спутниковых геодезических измерений	0.1	Закрепление отсутствует
319	450142.50	2213175.35	Метод спутниковых геодезических измерений	0.1	Закрепление отсутствует
320	450142.12	2213176.71	Метод спутниковых геодезических измерений	0.1	Закрепление отсутствует
321	450149.95	2213180.38	Метод спутниковых геодезических измерений	0.1	Закрепление отсутствует
322	450170.67	2213189.21	Метод спутниковых геодезических измерений	0.1	Закрепление отсутствует
323	450171.30	2213189.64	Метод спутниковых геодезических измерений	0.1	Закрепление отсутствует
324	450171.74	2213190.29	Метод спутниковых геодезических измерений	0.1	Закрепление отсутствует
325	450171.89	2213191.05	Метод спутниковых геодезических измерений	0.1	Закрепление отсутствует

326	450171.74	2213191.82	Метод спутниковых геодезических измерений	0.1	Закрепление отсутствует
327	450171.30	2213192.46	Метод спутниковых геодезических измерений	0.1	Закрепление отсутствует
328	450170.66	2213192.90	Метод спутниковых геодезических измерений	0.1	Закрепление отсутствует
329	450169.89	2213193.05	Метод спутниковых геодезических измерений	0.1	Закрепление отсутствует
330	450169.11	2213192.89	Метод спутниковых геодезических измерений	0.1	Закрепление отсутствует
331	450148.35	2213184.04	Метод спутниковых геодезических измерений	0.1	Закрепление отсутствует
332	450138.81	2213179.57	Метод спутниковых геодезических измерений	0.1	Закрепление отсутствует
333	450127.66	2213175.35	Метод спутниковых геодезических измерений	0.1	Закрепление отсутствует
334	450115.84	2213170.38	Метод спутниковых геодезических измерений	0.1	Закрепление отсутствует
335	450115.08	2213172.70	Метод спутниковых геодезических измерений	0.1	Закрепление отсутствует
336	450114.59	2213173.49	Метод спутниковых геодезических измерений	0.1	Закрепление отсутствует
337	450113.95	2213173.93	Метод спутниковых геодезических измерений	0.1	Закрепление отсутствует
338	450113.18	2213174.08	Метод спутниковых геодезических измерений	0.1	Закрепление отсутствует
339	450112.41	2213173.93	Метод спутниковых геодезических измерений	0.1	Закрепление отсутствует

340	450111.77	2213173.49	Метод спутниковых геодезических измерений	0.1	Закрепление отсутствует
341	450111.33	2213172.85	Метод спутниковых геодезических измерений	0.1	Закрепление отсутствует
342	450111.18	2213172.08	Метод спутниковых геодезических измерений	0.1	Закрепление отсутствует
343	450111.28	2213171.46	Метод спутниковых геодезических измерений	0.1	Закрепление отсутствует
344	450112.14	2213168.80	Метод спутниковых геодезических измерений	0.1	Закрепление отсутствует
345	450095.27	2213161.55	Метод спутниковых геодезических измерений	0.1	Закрепление отсутствует
346	450087.03	2213158.65	Метод спутниковых геодезических измерений	0.1	Закрепление отсутствует
347	450085.39	2213157.97	Метод спутниковых геодезических измерений	0.1	Закрепление отсутствует
348	450084.28	2213160.39	Метод спутниковых геодезических измерений	0.1	Закрепление отсутствует
349	450083.87	2213160.96	Метод спутниковых геодезических измерений	0.1	Закрепление отсутствует
350	450083.23	2213161.40	Метод спутниковых геодезических измерений	0.1	Закрепление отсутствует
351	450082.46	2213161.55	Метод спутниковых геодезических измерений	0.1	Закрепление отсутствует
352	450081.69	2213161.40	Метод спутниковых геодезических измерений	0.1	Закрепление отсутствует
353	450081.05	2213160.96	Метод спутниковых геодезических измерений	0.1	Закрепление отсутствует

354	450080.61	2213160.32	Метод спутниковых геодезических измерений	0.1	Закрепление отсутствует
355	450080.46	2213159.55	Метод спутниковых геодезических измерений	0.1	Закрепление отсутствует
356	450080.61	2213158.78	Метод спутниковых геодезических измерений	0.1	Закрепление отсутствует
357	450081.69	2213156.44	Метод спутниковых геодезических измерений	0.1	Закрепление отсутствует
358	450070.14	2213151.64	Метод спутниковых геодезических измерений	0.1	Закрепление отсутствует
359	450069.60	2213152.54	Метод спутниковых геодезических измерений	0.1	Закрепление отсутствует
360	450068.96	2213152.97	Метод спутниковых геодезических измерений	0.1	Закрепление отсутствует
361	450068.19	2213153.12	Метод спутниковых геодезических измерений	0.1	Закрепление отсутствует
362	450067.34	2213152.94	Метод спутниковых геодезических измерений	0.1	Закрепление отсутствует
363	450061.50	2213150.19	Метод спутниковых геодезических измерений	0.1	Закрепление отсутствует
364	450056.31	2213148.35	Метод спутниковых геодезических измерений	0.1	Закрепление отсутствует
365	450050.63	2213146.09	Метод спутниковых геодезических измерений	0.1	Закрепление отсутствует
366	450034.60	2213139.07	Метод спутниковых геодезических измерений	0.1	Закрепление отсутствует
367	450033.04	2213145.01	Метод спутниковых геодезических измерений	0.1	Закрепление отсутствует

368	450031.31	2213151.09	Метод спутниковых геодезических измерений	0.1	Закрепление отсутствует
369	450024.63	2213178.16	Метод спутниковых геодезических измерений	0.1	Закрепление отсутствует
370	450023.66	2213184.76	Метод спутниковых геодезических измерений	0.1	Закрепление отсутствует
371	450021.98	2213192.06	Метод спутниковых геодезических измерений	0.1	Закрепление отсутствует
372	450020.53	2213197.92	Метод спутниковых геодезических измерений	0.1	Закрепление отсутствует
373	450018.34	2213209.05	Метод спутниковых геодезических измерений	0.1	Закрепление отсутствует
374	450031.07	2213212.24	Метод спутниковых геодезических измерений	0.1	Закрепление отсутствует
375	450033.31	2213212.66	Метод спутниковых геодезических измерений	0.1	Закрепление отсутствует
376	450034.13	2213210.55	Метод спутниковых геодезических измерений	0.1	Закрепление отсутствует
377	450034.58	2213209.87	Метод спутниковых геодезических измерений	0.1	Закрепление отсутствует
378	450035.22	2213209.43	Метод спутниковых геодезических измерений	0.1	Закрепление отсутствует
379	450035.99	2213209.28	Метод спутниковых геодезических измерений	0.1	Закрепление отсутствует
380	450036.76	2213209.43	Метод спутниковых геодезических измерений	0.1	Закрепление отсутствует
381	450037.40	2213209.87	Метод спутниковых геодезических измерений	0.1	Закрепление отсутствует

382	450037.84	2213210.51	Метод спутниковых геодезических измерений	0.1	Закрепление отсутствует
383	450037.99	2213211.28	Метод спутниковых геодезических измерений	0.1	Закрепление отсутствует
384	450037.31	2213213.42	Метод спутниковых геодезических измерений	0.1	Закрепление отсутствует
385	450046.35	2213215.33	Метод спутниковых геодезических измерений	0.1	Закрепление отсутствует
386	450057.39	2213218.03	Метод спутниковых геодезических измерений	0.1	Закрепление отсутствует
387	450058.05	2213215.94	Метод спутниковых геодезических измерений	0.1	Закрепление отсутствует
388	450058.49	2213215.30	Метод спутниковых геодезических измерений	0.1	Закрепление отсутствует
389	450059.13	2213214.86	Метод спутниковых геодезических измерений	0.1	Закрепление отсутствует
390	450059.90	2213214.71	Метод спутниковых геодезических измерений	0.1	Закрепление отсутствует
391	450060.67	2213214.86	Метод спутниковых геодезических измерений	0.1	Закрепление отсутствует
392	450061.31	2213215.30	Метод спутниковых геодезических измерений	0.1	Закрепление отсутствует
393	450061.75	2213215.94	Метод спутниковых геодезических измерений	0.1	Закрепление отсутствует
394	450061.90	2213216.71	Метод спутниковых геодезических измерений	0.1	Закрепление отсутствует
395	450061.31	2213218.88	Метод спутниковых геодезических измерений	0.1	Закрепление отсутствует

396	450073.59	2213221.30	Метод спутниковых геодезических измерений	0.1	Закрепление отсутствует
397	450079.61	2213222.82	Метод спутниковых геодезических измерений	0.1	Закрепление отсутствует
398	450079.98	2213221.23	Метод спутниковых геодезических измерений	0.1	Закрепление отсутствует
399	450080.42	2213220.59	Метод спутниковых геодезических измерений	0.1	Закрепление отсутствует
400	450081.06	2213220.15	Метод спутниковых геодезических измерений	0.1	Закрепление отсутствует
401	450081.83	2213220.00	Метод спутниковых геодезических измерений	0.1	Закрепление отсутствует
402	450082.60	2213220.15	Метод спутниковых геодезических измерений	0.1	Закрепление отсутствует
403	450083.24	2213220.59	Метод спутниковых геодезических измерений	0.1	Закрепление отсутствует
404	450083.68	2213221.23	Метод спутниковых геодезических измерений	0.1	Закрепление отсутствует
405	450083.83	2213222.00	Метод спутниковых геодезических измерений	0.1	Закрепление отсутствует
406	450083.50	2213223.75	Метод спутниковых геодезических измерений	0.1	Закрепление отсутствует
407	450088.22	2213224.80	Метод спутниковых геодезических измерений	0.1	Закрепление отсутствует
408	450095.39	2213226.89	Метод спутниковых геодезических измерений	0.1	Закрепление отсутствует
409	450109.90	2213230.20	Метод спутниковых геодезических измерений	0.1	Закрепление отсутствует

410	450114.17	2213231.07	Метод спутниковых геодезических измерений	0.1	Закрепление отсутствует
411	450114.94	2213228.80	Метод спутниковых геодезических измерений	0.1	Закрепление отсутствует
412	450115.63	2213227.59	Метод спутниковых геодезических измерений	0.1	Закрепление отсутствует
413	450115.96	2213227.17	Метод спутниковых геодезических измерений	0.1	Закрепление отсутствует
414	450116.60	2213226.73	Метод спутниковых геодезических измерений	0.1	Закрепление отсутствует
415	450117.37	2213226.58	Метод спутниковых геодезических измерений	0.1	Закрепление отсутствует
416	450118.14	2213226.73	Метод спутниковых геодезических измерений	0.1	Закрепление отсутствует
417	450118.78	2213227.17	Метод спутниковых геодезических измерений	0.1	Закрепление отсутствует
418	450119.22	2213227.81	Метод спутниковых геодезических измерений	0.1	Закрепление отсутствует
419	450119.37	2213228.58	Метод спутниковых геодезических измерений	0.1	Закрепление отсутствует
420	450119.22	2213229.35	Метод спутниковых геодезических измерений	0.1	Закрепление отсутствует
421	450118.52	2213230.60	Метод спутниковых геодезических измерений	0.1	Закрепление отсутствует
422	450118.06	2213232.03	Метод спутниковых геодезических измерений	0.1	Закрепление отсутствует
423	450125.54	2213234.15	Метод спутниковых геодезических измерений	0.1	Закрепление отсутствует

424	450141.42	2213238.13	Метод спутниковых геодезических измерений	0.1	Закрепление отсутствует
425	450147.17	2213239.80	Метод спутниковых геодезических измерений	0.1	Закрепление отсутствует
426	450149.55	2213238.88	Метод спутниковых геодезических измерений	0.1	Закрепление отсутствует
427	450150.47	2213238.41	Метод спутниковых геодезических измерений	0.1	Закрепление отсутствует
428	450151.39	2213238.19	Метод спутниковых геодезических измерений	0.1	Закрепление отсутствует
429	450151.97	2213238.27	Метод спутниковых геодезических измерений	0.1	Закрепление отсутствует
430	450164.31	2213242.00	Метод спутниковых геодезических измерений	0.1	Закрепление отсутствует
431	450164.85	2213239.87	Метод спутниковых геодезических измерений	0.1	Закрепление отсутствует
432	450165.29	2213239.23	Метод спутниковых геодезических измерений	0.1	Закрепление отсутствует
433	450165.93	2213238.79	Метод спутниковых геодезических измерений	0.1	Закрепление отсутствует
434	450166.70	2213238.64	Метод спутниковых геодезических измерений	0.1	Закрепление отсутствует
435	450167.47	2213238.79	Метод спутниковых геодезических измерений	0.1	Закрепление отсутствует
436	450168.11	2213239.23	Метод спутниковых геодезических измерений	0.1	Закрепление отсутствует
437	450168.55	2213239.87	Метод спутниковых геодезических измерений	0.1	Закрепление отсутствует

438	450168.70	2213240.64	Метод спутниковых геодезических измерений	0.1	Закрепление отсутствует
439	450168.12	2213243.24	Метод спутниковых геодезических измерений	0.1	Закрепление отсутствует
440	450189.40	2213250.79	Метод спутниковых геодезических измерений	0.1	Закрепление отсутствует
441	450191.29	2213246.84	Метод спутниковых геодезических измерений	0.1	Закрепление отсутствует
442	450191.68	2213246.30	Метод спутниковых геодезических измерений	0.1	Закрепление отсутствует
443	450192.32	2213245.86	Метод спутниковых геодезических измерений	0.1	Закрепление отсутствует
444	450193.09	2213245.71	Метод спутниковых геодезических измерений	0.1	Закрепление отсутствует
445	450193.86	2213245.86	Метод спутниковых геодезических измерений	0.1	Закрепление отсутствует
446	450194.50	2213246.30	Метод спутниковых геодезических измерений	0.1	Закрепление отсутствует
447	450194.94	2213246.94	Метод спутниковых геодезических измерений	0.1	Закрепление отсутствует
448	450195.09	2213247.71	Метод спутниковых геодезических измерений	0.1	Закрепление отсутствует
449	450194.94	2213248.48	Метод спутниковых геодезических измерений	0.1	Закрепление отсутствует
450	450193.20	2213252.10	Метод спутниковых геодезических измерений	0.1	Закрепление отсутствует
451	450202.32	2213254.66	Метод спутниковых геодезических измерений	0.1	Закрепление отсутствует

452	450208.78	2213256.30	Метод спутниковых геодезических измерений	0.1	Закрепление отсутствует
453	450209.66	2213252.91	Метод спутниковых геодезических измерений	0.1	Закрепление отсутствует
454	450210.10	2213252.26	Метод спутниковых геодезических измерений	0.1	Закрепление отсутствует
455	450210.90	2213251.50	Метод спутниковых геодезических измерений	0.1	Закрепление отсутствует
456	450211.51	2213251.09	Метод спутниковых геодезических измерений	0.1	Закрепление отсутствует
457	450212.28	2213250.94	Метод спутниковых геодезических измерений	0.1	Закрепление отсутствует
458	450213.05	2213251.09	Метод спутниковых геодезических измерений	0.1	Закрепление отсутствует
459	450213.69	2213251.53	Метод спутниковых геодезических измерений	0.1	Закрепление отсутствует
460	450214.13	2213252.17	Метод спутниковых геодезических измерений	0.1	Закрепление отсутствует
461	450214.28	2213252.94	Метод спутниковых геодезических измерений	0.1	Закрепление отсутствует
462	450214.13	2213253.71	Метод спутниковых геодезических измерений	0.1	Закрепление отсутствует
463	450213.69	2213254.35	Метод спутниковых геодезических измерений	0.1	Закрепление отсутствует
464	450213.31	2213254.72	Метод спутниковых геодезических измерений	0.1	Закрепление отсутствует
465	450212.64	2213257.34	Метод спутниковых геодезических измерений	0.1	Закрепление отсутствует

466	450232.19	2213263.09	Метод спутниковых геодезических измерений	0.1	Закрепление отсутствует
467	450238.82	2213265.20	Метод спутниковых геодезических измерений	0.1	Закрепление отсутствует
468	450253.32	2213269.37	Метод спутниковых геодезических измерений	0.1	Закрепление отсутствует
469	450258.02	2213270.73	Метод спутниковых геодезических измерений	0.1	Закрепление отсутствует
470	450258.77	2213268.07	Метод спутниковых геодезических измерений	0.1	Закрепление отсутствует
471	450259.08	2213267.22	Метод спутниковых геодезических измерений	0.1	Закрепление отсутствует
472	450259.52	2213266.58	Метод спутниковых геодезических измерений	0.1	Закрепление отсутствует
473	450260.16	2213266.14	Метод спутниковых геодезических измерений	0.1	Закрепление отсутствует
474	450260.93	2213265.99	Метод спутниковых геодезических измерений	0.1	Закрепление отсутствует
475	450261.70	2213266.14	Метод спутниковых геодезических измерений	0.1	Закрепление отсутствует
476	450262.34	2213266.58	Метод спутниковых геодезических измерений	0.1	Закрепление отсутствует
477	450262.78	2213267.22	Метод спутниковых геодезических измерений	0.1	Закрепление отсутствует
478	450262.93	2213267.99	Метод спутниковых геодезических измерений	0.1	Закрепление отсутствует
479	450262.81	2213268.67	Метод спутниковых геодезических измерений	0.1	Закрепление отсутствует

480	450261.87	2213271.81	Метод спутниковых геодезических измерений	0.1	Закрепление отсутствует
481	450273.23	2213274.83	Метод спутниковых геодезических измерений	0.1	Закрепление отсутствует
482	450274.13	2213275.11	Метод спутниковых геодезических измерений	0.1	Закрепление отсутствует
483	450281.87	2213276.71	Метод спутниковых геодезических измерений	0.1	Закрепление отсутствует
484	450293.54	2213279.68	Метод спутниковых геодезических измерений	0.1	Закрепление отсутствует
485	450306.63	2213283.57	Метод спутниковых геодезических измерений	0.1	Закрепление отсутствует
486	450325.49	2213288.75	Метод спутниковых геодезических измерений	0.1	Закрепление отсутствует
487	450339.53	2213294.78	Метод спутниковых геодезических измерений	0.1	Закрепление отсутствует
488	450366.68	2213305.47	Метод спутниковых геодезических измерений	0.1	Закрепление отсутствует
489	450370.70	2213301.75	Метод спутниковых геодезических измерений	0.1	Закрепление отсутствует
490	450371.29	2213301.37	Метод спутниковых геодезических измерений	0.1	Закрепление отсутствует
491	450372.06	2213301.22	Метод спутниковых геодезических измерений	0.1	Закрепление отсутствует
492	450373.13	2213301.53	Метод спутниковых геодезических измерений	0.1	Закрепление отсутствует
493	450384.65	2213308.80	Метод спутниковых геодезических измерений	0.1	Закрепление отсутствует

494	450397.79	2213317.49	Метод спутниковых геодезических измерений	0.1	Закрепление отсутствует
495	450409.16	2213325.04	Метод спутниковых геодезических измерений	0.1	Закрепление отсутствует
496	450418.96	2213331.78	Метод спутниковых геодезических измерений	0.1	Закрепление отсутствует
497	450443.51	2213346.69	Метод спутниковых геодезических измерений	0.1	Закрепление отсутствует
498	450459.18	2213323.81	Метод спутниковых геодезических измерений	0.1	Закрепление отсутствует
499	450460.80	2213321.46	Метод спутниковых геодезических измерений	0.1	Закрепление отсутствует
500	450466.66	2213311.44	Метод спутниковых геодезических измерений	0.1	Закрепление отсутствует
501	450464.40	2213310.39	Метод спутниковых геодезических измерений	0.1	Закрепление отсутствует
502	450456.24	2213310.21	Метод спутниковых геодезических измерений	0.1	Закрепление отсутствует
503	450455.51	2213310.06	Метод спутниковых геодезических измерений	0.1	Закрепление отсутствует
504	450454.61	2213309.31	Метод спутниковых геодезических измерений	0.1	Закрепление отсутствует
505	450438.92	2213285.40	Метод спутниковых геодезических измерений	0.1	Закрепление отсутствует
506	450431.16	2213275.48	Метод спутниковых геодезических измерений	0.1	Закрепление отсутствует
507	450423.12	2213264.75	Метод спутниковых геодезических измерений	0.1	Закрепление отсутствует

508	450417.88	2213256.45	Метод спутниковых геодезических измерений	0.1	Закрепление отсутствует
509	450412.15	2213245.76	Метод спутниковых геодезических измерений	0.1	Закрепление отсутствует
510	450401.63	2213227.28	Метод спутниковых геодезических измерений	0.1	Закрепление отсутствует
511	450400.55	2213227.01	Метод спутниковых геодезических измерений	0.1	Закрепление отсутствует
512	450399.91	2213226.57	Метод спутниковых геодезических измерений	0.1	Закрепление отсутствует
513	450399.47	2213225.93	Метод спутниковых геодезических измерений	0.1	Закрепление отсутствует
514	450399.32	2213225.16	Метод спутниковых геодезических измерений	0.1	Закрепление отсутствует
515	450399.56	2213224.27	Метод спутниковых геодезических измерений	0.1	Закрепление отсутствует
516	450397.46	2213221.73	Метод спутниковых геодезических измерений	0.1	Закрепление отсутствует
517	450385.82	2213208.86	Метод спутниковых геодезических измерений	0.1	Закрепление отсутствует
518	450385.45	2213208.29	Метод спутниковых геодезических измерений	0.1	Закрепление отсутствует
519	450385.30	2213207.52	Метод спутниковых геодезических измерений	0.1	Закрепление отсутствует
520	450385.45	2213206.75	Метод спутниковых геодезических измерений	0.1	Закрепление отсутствует
521	450387.36	2213204.29	Метод спутниковых геодезических измерений	0.1	Закрепление отсутствует

522	450376.60	2213198.21	Метод спутниковых геодезических измерений	0.1	Закрепление отсутствует
523	450352.86	2213186.62	Метод спутниковых геодезических измерений	0.1	Закрепление отсутствует
524	450351.49	2213189.06	Метод спутниковых геодезических измерений	0.1	Закрепление отсутствует
525	450350.85	2213189.49	Метод спутниковых геодезических измерений	0.1	Закрепление отсутствует
526	450350.08	2213189.64	Метод спутниковых геодезических измерений	0.1	Закрепление отсутствует
527	450349.31	2213189.49	Метод спутниковых геодезических измерений	0.1	Закрепление отсутствует
528	450348.76	2213189.21	Метод спутниковых геодезических измерений	0.1	Закрепление отсутствует
529	450347.86	2213189.93	Метод спутниковых геодезических измерений	0.1	Закрепление отсутствует
530	450347.09	2213190.08	Метод спутниковых геодезических измерений	0.1	Закрепление отсутствует
531	450346.32	2213189.93	Метод спутниковых геодезических измерений	0.1	Закрепление отсутствует
532	450345.68	2213189.49	Метод спутниковых геодезических измерений	0.1	Закрепление отсутствует
533	450345.24	2213188.85	Метод спутниковых геодезических измерений	0.1	Закрепление отсутствует
534	450345.09	2213188.08	Метод спутниковых геодезических измерений	0.1	Закрепление отсутствует
535	450345.36	2213187.12	Метод спутниковых геодезических измерений	0.1	Закрепление отсутствует

536	450331.86	2213177.99	Метод спутниковых геодезических измерений	0.1	Закрепление отсутствует
537	450331.13	2213177.10	Метод спутниковых геодезических измерений	0.1	Закрепление отсутствует
538	450330.98	2213176.34	Метод спутниковых геодезических измерений	0.1	Закрепление отсутствует
539	450331.13	2213175.57	Метод спутниковых геодезических измерений	0.1	Закрепление отсутствует
540	450332.26	2213173.94	Метод спутниковых геодезических измерений	0.1	Закрепление отсутствует
541	450329.32	2213172.08	Метод спутниковых геодезических измерений	0.1	Закрепление отсутствует
542	450327.44	2213174.52	Метод спутниковых геодезических измерений	0.1	Закрепление отсутствует
543	450326.80	2213174.96	Метод спутниковых геодезических измерений	0.1	Закрепление отсутствует
544	450326.03	2213175.11	Метод спутниковых геодезических измерений	0.1	Закрепление отсутствует
545	450325.26	2213174.96	Метод спутниковых геодезических измерений	0.1	Закрепление отсутствует
546	450324.62	2213174.52	Метод спутниковых геодезических измерений	0.1	Закрепление отсутствует
547	450324.18	2213173.88	Метод спутниковых геодезических измерений	0.1	Закрепление отсутствует
548	450324.03	2213173.11	Метод спутниковых геодезических измерений	0.1	Закрепление отсутствует
549	450324.18	2213172.34	Метод спутниковых геодезических измерений	0.1	Закрепление отсутствует

550	450326.11	2213169.70	Метод спутниковых геодезических измерений	0.1	Закрепление отсутствует
551	450307.61	2213153.93	Метод спутниковых геодезических измерений	0.1	Закрепление отсутствует
552	450303.23	2213150.48	Метод спутниковых геодезических измерений	0.1	Закрепление отсутствует
553	450301.45	2213153.15	Метод спутниковых геодезических измерений	0.1	Закрепление отсутствует
554	450300.81	2213153.59	Метод спутниковых геодезических измерений	0.1	Закрепление отсутствует
555	450300.04	2213153.73	Метод спутниковых геодезических измерений	0.1	Закрепление отсутствует
556	450299.27	2213153.59	Метод спутниковых геодезических измерений	0.1	Закрепление отсутствует
557	450298.63	2213153.15	Метод спутниковых геодезических измерений	0.1	Закрепление отсутствует
558	450298.19	2213152.50	Метод спутниковых геодезических измерений	0.1	Закрепление отсутствует
559	450298.04	2213151.74	Метод спутниковых геодезических измерений	0.1	Закрепление отсутствует
560	450298.19	2213150.97	Метод спутниковых геодезических измерений	0.1	Закрепление отсутствует
561	450300.07	2213148.01	Метод спутниковых геодезических измерений	0.1	Закрепление отсутствует
562	450294.13	2213143.41	Метод спутниковых геодезических измерений	0.1	Закрепление отсутствует
563	450285.74	2213137.10	Метод спутниковых геодезических измерений	0.1	Закрепление отсутствует

564	450281.02	2213133.75	Метод спутниковых геодезических измерений	0.1	Закрепление отсутствует
565	450271.82	2213124.55	Метод спутниковых геодезических измерений	0.1	Закрепление отсутствует
566	450250.60	2213102.29	Метод спутниковых геодезических измерений	0.1	Закрепление отсутствует
567	450250.20	2213101.68	Метод спутниковых геодезических измерений	0.1	Закрепление отсутствует
568	450250.05	2213100.91	Метод спутниковых геодезических измерений	0.1	Закрепление отсутствует
569	450250.20	2213100.15	Метод спутниковых геодезических измерений	0.1	Закрепление отсутствует
570	450250.64	2213099.50	Метод спутниковых геодезических измерений	0.1	Закрепление отсутствует
571	450251.28	2213099.07	Метод спутниковых геодезических измерений	0.1	Закрепление отсутствует
572	450252.05	2213098.92	Метод спутниковых геодезических измерений	0.1	Закрепление отсутствует
573	450252.82	2213099.07	Метод спутниковых геодезических измерений	0.1	Закрепление отсутствует
574	450253.46	2213099.50	Метод спутниковых геодезических измерений	0.1	Закрепление отсутствует
575	450274.67	2213121.74	Метод спутниковых геодезических измерений	0.1	Закрепление отсутствует
576	450283.48	2213130.58	Метод спутниковых геодезических измерений	0.1	Закрепление отсутствует
577	450288.08	2213133.85	Метод спутниковых геодезических измерений	0.1	Закрепление отсутствует

578	450296.56	2213140.24	Метод спутниковых геодезических измерений	0.1	Закрепление отсутствует
579	450303.96	2213145.96	Метод спутниковых геодезических измерений	0.1	Закрепление отсутствует
580	450309.65	2213150.44	Метод спутниковых геодезических измерений	0.1	Закрепление отсутствует
581	450310.26	2213150.50	Метод спутниковых геодезических измерений	0.1	Закрепление отсутствует
582	450310.85	2213150.64	Метод спутниковых геодезических измерений	0.1	Закрепление отсутствует
583	450311.49	2213151.08	Метод спутниковых геодезических измерений	0.1	Закрепление отсутствует
584	450311.93	2213151.72	Метод спутниковых геодезических измерений	0.1	Закрепление отсутствует
585	450312.08	2213152.48	Метод спутниковых геодезических измерений	0.1	Закрепление отсутствует
586	450330.03	2213167.79	Метод спутниковых геодезических измерений	0.1	Закрепление отсутствует
587	450336.54	2213171.97	Метод спутниковых геодезических измерений	0.1	Закрепление отсутствует
588	450336.98	2213172.62	Метод спутниковых геодезических измерений	0.1	Закрепление отсутствует
589	450337.13	2213173.38	Метод спутниковых геодезических измерений	0.1	Закрепление отсутствует
590	450336.98	2213174.15	Метод спутниковых геодезических измерений	0.1	Закрепление отсутствует
591	450335.82	2213175.84	Метод спутниковых геодезических измерений	0.1	Закрепление отсутствует

592	450349.24	2213184.92	Метод спутниковых геодезических измерений	0.1	Закрепление отсутствует
593	450350.57	2213182.56	Метод спутниковых геодезических измерений	0.1	Закрепление отсутствует
594	450351.21	2213182.12	Метод спутниковых геодезических измерений	0.1	Закрепление отсутствует
595	450351.98	2213181.97	Метод спутниковых геодезических измерений	0.1	Закрепление отсутствует
596	450352.86	2213182.17	Метод спутниковых геодезических измерений	0.1	Закрепление отсутствует
597	450378.41	2213194.63	Метод спутниковых геодезических измерений	0.1	Закрепление отсутствует
598	450391.39	2213201.97	Метод спутниковых геодезических измерений	0.1	Закрепление отсутствует
599	450392.26	2213202.94	Метод спутниковых геодезических измерений	0.1	Закрепление отсутствует
600	450392.41	2213203.71	Метод спутниковых геодезических измерений	0.1	Закрепление отсутствует
601	450392.26	2213204.47	Метод спутниковых геодезических измерений	0.1	Закрепление отсутствует
602	450389.94	2213207.45	Метод спутниковых геодезических измерений	0.1	Закрепление отсутствует
603	450400.45	2213219.08	Метод спутниковых геодезических измерений	0.1	Закрепление отсутствует
604	450403.29	2213222.52	Метод спутниковых геодезических измерений	0.1	Закрепление отсутствует
605	450403.65	2213222.58	Метод спутниковых геодезических измерений	0.1	Закрепление отсутствует

606	450404.29	2213223.02	Метод спутниковых геодезических измерений	0.1	Закрепление отсутствует
607	450404.73	2213223.66	Метод спутниковых геодезических измерений	0.1	Закрепление отсутствует
608	450405.00	2213225.12	Метод спутниковых геодезических измерений	0.1	Закрепление отсутствует
609	450414.70	2213242.17	Метод спутниковых геодезических измерений	0.1	Закрепление отсутствует
610	450415.52	2213241.76	Метод спутниковых геодезических измерений	0.1	Закрепление отсутствует
611	450416.29	2213241.61	Метод спутниковых геодезических измерений	0.1	Закрепление отсутствует
612	450417.06	2213241.76	Метод спутниковых геодезических измерений	0.1	Закрепление отсутствует
613	450417.70	2213242.20	Метод спутниковых геодезических измерений	0.1	Закрепление отсутствует
614	450418.14	2213242.84	Метод спутниковых геодезических измерений	0.1	Закрепление отсутствует
615	450418.29	2213243.61	Метод спутниковых геодезических измерений	0.1	Закрепление отсутствует
616	450418.14	2213244.38	Метод спутниковых геодезических измерений	0.1	Закрепление отсутствует
617	450417.70	2213245.02	Метод спутниковых геодезических измерений	0.1	Закрепление отсутствует
618	450416.64	2213245.67	Метод спутниковых геодезических измерений	0.1	Закрепление отсутствует
619	450421.30	2213254.38	Метод спутниковых геодезических измерений	0.1	Закрепление отсутствует

620	450425.28	2213260.70	Метод спутниковых геодезических измерений	0.1	Закрепление отсутствует
621	450427.24	2213259.37	Метод спутниковых геодезических измерений	0.1	Закрепление отсутствует
622	450428.01	2213259.23	Метод спутниковых геодезических измерений	0.1	Закрепление отсутствует
623	450428.78	2213259.37	Метод спутниковых геодезических измерений	0.1	Закрепление отсутствует
624	450429.42	2213259.81	Метод спутниковых геодезических измерений	0.1	Закрепление отсутствует
625	450429.86	2213260.45	Метод спутниковых геодезических измерений	0.1	Закрепление отсутствует
626	450430.01	2213261.22	Метод спутниковых геодезических измерений	0.1	Закрепление отсутствует
627	450429.86	2213261.99	Метод спутниковых геодезических измерений	0.1	Закрепление отсутствует
628	450429.42	2213262.63	Метод спутниковых геодезических измерений	0.1	Закрепление отсутствует
629	450427.55	2213264.00	Метод спутниковых геодезических измерений	0.1	Закрепление отсутствует
630	450434.32	2213273.03	Метод спутниковых геодезических измерений	0.1	Закрепление отсутствует
631	450440.48	2213280.90	Метод спутниковых геодезических измерений	0.1	Закрепление отсутствует
632	450443.24	2213277.03	Метод спутниковых геодезических измерений	0.1	Закрепление отсутствует
633	450444.10	2213276.34	Метод спутниковых геодезических измерений	0.1	Закрепление отсутствует

634	450444.87	2213276.19	Метод спутниковых геодезических измерений	0.1	Закрепление отсутствует
635	450445.64	2213276.34	Метод спутниковых геодезических измерений	0.1	Закрепление отсутствует
636	450446.28	2213276.78	Метод спутниковых геодезических измерений	0.1	Закрепление отсутствует
637	450446.72	2213277.42	Метод спутниковых геодезических измерений	0.1	Закрепление отсутствует
638	450446.87	2213278.19	Метод спутниковых геодезических измерений	0.1	Закрепление отсутствует
639	450446.50	2213279.35	Метод спутниковых геодезических измерений	0.1	Закрепление отсутствует
640	450442.97	2213284.28	Метод спутниковых геодезических измерений	0.1	Закрепление отсутствует
641	450457.38	2213306.23	Метод спутниковых геодезических измерений	0.1	Закрепление отсутствует
642	450464.90	2213306.40	Метод спутниковых геодезических измерений	0.1	Закрепление отсутствует
643	450465.70	2213306.58	Метод спутниковых геодезических измерений	0.1	Закрепление отсутствует
644	450468.52	2213307.89	Метод спутниковых геодезических измерений	0.1	Закрепление отсутствует
645	450469.23	2213305.92	Метод спутниковых геодезических измерений	0.1	Закрепление отсутствует
646	450473.18	2213291.31	Метод спутниковых геодезических измерений	0.1	Закрепление отсутствует
647	450473.01	2213290.47	Метод спутниковых геодезических измерений	0.1	Закрепление отсутствует

648	450473.09	2213289.90	Метод спутниковых геодезических измерений	0.1	Закрепление отсутствует
649	450475.00	2213283.44	Метод спутниковых геодезических измерений	0.1	Закрепление отсутствует
650	450475.44	2213282.18	Метод спутниковых геодезических измерений	0.1	Закрепление отсутствует
651	450475.88	2213281.54	Метод спутниковых геодезических измерений	0.1	Закрепление отсутствует
652	450476.52	2213281.10	Метод спутниковых геодезических измерений	0.1	Закрепление отсутствует
653	450477.29	2213280.95	Метод спутниковых геодезических измерений	0.1	Закрепление отсутствует
654	450478.06	2213281.10	Метод спутниковых геодезических измерений	0.1	Закрепление отсутствует
655	450478.70	2213281.54	Метод спутниковых геодезических измерений	0.1	Закрепление отсутствует
656	450479.14	2213282.18	Метод спутниковых геодезических измерений	0.1	Закрепление отсутствует
657	450479.29	2213282.95	Метод спутниковых геодезических измерений	0.1	Закрепление отсутствует
658	450478.07	2213287.16	Метод спутниковых геодезических измерений	0.1	Закрепление отсутствует
659	450484.17	2213284.44	Метод спутниковых геодезических измерений	0.1	Закрепление отсутствует
660	450485.15	2213284.27	Метод спутниковых геодезических измерений	0.1	Закрепление отсутствует
661	450509.84	2213286.41	Метод спутниковых геодезических измерений	0.1	Закрепление отсутствует

662	450526.20	2213289.30	Метод спутниковых геодезических измерений	0.1	Закрепление отсутствует
663	450527.86	2213289.68	Метод спутниковых геодезических измерений	0.1	Закрепление отсутствует
664	450528.50	2213290.12	Метод спутниковых геодезических измерений	0.1	Закрепление отсутствует
665	450528.94	2213290.76	Метод спутниковых геодезических измерений	0.1	Закрепление отсутствует
666	450529.09	2213291.53	Метод спутниковых геодезических измерений	0.1	Закрепление отсутствует
667	450528.94	2213292.30	Метод спутниковых геодезических измерений	0.1	Закрепление отсутствует
668	450528.50	2213292.94	Метод спутниковых геодезических измерений	0.1	Закрепление отсутствует
669	450527.86	2213293.38	Метод спутниковых геодезических измерений	0.1	Закрепление отсутствует
670	450527.09	2213293.53	Метод спутниковых геодезических измерений	0.1	Закрепление отсутствует
671	450525.47	2213293.24	Метод спутниковых геодезических измерений	0.1	Закрепление отсутствует
672	450509.41	2213290.39	Метод спутниковых геодезических измерений	0.1	Закрепление отсутствует
673	450485.32	2213288.30	Метод спутниковых геодезических измерений	0.1	Закрепление отсутствует
674	450477.15	2213291.95	Метод спутниковых геодезических измерений	0.1	Закрепление отсутствует
675	450473.07	2213307.04	Метод спутниковых геодезических измерений	0.1	Закрепление отсутствует

676	450471.94	2213310.21	Метод спутниковых геодезических измерений	0.1	Закрепление отсутствует
677	450471.09	2213311.75	Метод спутниковых геодезических измерений	0.1	Закрепление отсутствует
678	450475.84	2213318.54	Метод спутниковых геодезических измерений	0.1	Закрепление отсутствует
679	450493.07	2213329.07	Метод спутниковых геодезических измерений	0.1	Закрепление отсутствует
680	450498.54	2213321.62	Метод спутниковых геодезических измерений	0.1	Закрепление отсутствует
681	450499.38	2213320.96	Метод спутниковых геодезических измерений	0.1	Закрепление отсутствует
682	450500.49	2213320.84	Метод спутниковых геодезических измерений	0.1	Закрепление отсутствует
683	450524.61	2213325.05	Метод спутниковых геодезических измерений	0.1	Закрепление отсутствует
684	450525.68	2213325.61	Метод спутниковых геодезических измерений	0.1	Закрепление отсутствует
685	450526.12	2213326.25	Метод спутниковых геодезических измерений	0.1	Закрепление отсутствует
686	450526.27	2213327.02	Метод спутниковых геодезических измерений	0.1	Закрепление отсутствует
687	450526.12	2213327.79	Метод спутниковых геодезических измерений	0.1	Закрепление отсутствует
688	450525.68	2213328.43	Метод спутниковых геодезических измерений	0.1	Закрепление отсутствует
689	450525.04	2213328.87	Метод спутниковых геодезических измерений	0.1	Закрепление отсутствует

690	450523.93	2213328.99	Метод спутниковых геодезических измерений	0.1	Закрепление отсутствует
691	450501.03	2213325.00	Метод спутниковых геодезических измерений	0.1	Закрепление отсутствует
692	450496.24	2213331.51	Метод спутниковых геодезических измерений	0.1	Закрепление отсутствует
693	450496.24	2213333.00	Метод спутниковых геодезических измерений	0.1	Закрепление отсутствует
694	450493.15	2213337.63	Метод спутниковых геодезических измерений	0.1	Закрепление отсутствует
695	450515.08	2213353.09	Метод спутниковых геодезических измерений	0.1	Закрепление отсутствует
696	450561.36	2213380.89	Метод спутниковых геодезических измерений	0.1	Закрепление отсутствует
697	450597.11	2213398.85	Метод спутниковых геодезических измерений	0.1	Закрепление отсутствует
698	450619.13	2213414.64	Метод спутниковых геодезических измерений	0.1	Закрепление отсутствует
699	450619.79	2213406.50	Метод спутниковых геодезических измерений	0.1	Закрепление отсутствует
700	450618.64	2213394.72	Метод спутниковых геодезических измерений	0.1	Закрепление отсутствует
701	450616.95	2213383.90	Метод спутниковых геодезических измерений	0.1	Закрепление отсутствует
702	450616.11	2213381.40	Метод спутниковых геодезических измерений	0.1	Закрепление отсутствует
703	450615.11	2213379.15	Метод спутниковых геодезических измерений	0.1	Закрепление отсутствует

704	450614.58	2213378.18	Метод спутниковых геодезических измерений	0.1	Закрепление отсутствует
705	450614.43	2213377.41	Метод спутниковых геодезических измерений	0.1	Закрепление отсутствует
706	450614.58	2213376.65	Метод спутниковых геодезических измерений	0.1	Закрепление отсутствует
707	450615.02	2213376.00	Метод спутниковых геодезических измерений	0.1	Закрепление отсутствует
708	450615.66	2213375.56	Метод спутниковых геодезических измерений	0.1	Закрепление отсутствует
709	450616.43	2213375.42	Метод спутниковых геодезических измерений	0.1	Закрепление отсутствует
710	450617.20	2213375.56	Метод спутниковых геодезических измерений	0.1	Закрепление отсутствует
711	450617.84	2213376.00	Метод спутниковых геодезических измерений	0.1	Закрепление отсутствует
712	450618.18	2213376.45	Метод спутниковых геодезических измерений	0.1	Закрепление отсутствует
713	450619.80	2213379.86	Метод спутниковых геодезических измерений	0.1	Закрепление отсутствует
714	450620.79	2213382.78	Метод спутниковых геодезических измерений	0.1	Закрепление отсутствует
715	450622.60	2213394.16	Метод спутниковых геодезических измерений	0.1	Закрепление отсутствует
716	450623.79	2213406.29	Метод спутниковых геодезических измерений	0.1	Закрепление отсутствует
717	450623.09	2213415.21	Метод спутниковых геодезических измерений	0.1	Закрепление отсутствует

718	450622.67	2213417.45	Метод спутниковых геодезических измерений	0.1	Закрепление отсутствует
719	450630.14	2213426.22	Метод спутниковых геодезических измерений	0.1	Закрепление отсутствует
720	450630.99	2213425.56	Метод спутниковых геодезических измерений	0.1	Закрепление отсутствует
721	450632.89	2213423.84	Метод спутниковых геодезических измерений	0.1	Закрепление отсутствует
722	450633.73	2213422.43	Метод спутниковых геодезических измерений	0.1	Закрепление отсутствует
723	450635.01	2213418.96	Метод спутниковых геодезических измерений	0.1	Закрепление отсутствует
724	450638.66	2213406.07	Метод спутниковых геодезических измерений	0.1	Закрепление отсутствует
725	450638.79	2213404.88	Метод спутниковых геодезических измерений	0.1	Закрепление отсутствует
726	450639.23	2213404.24	Метод спутниковых геодезических измерений	0.1	Закрепление отсутствует
727	450639.87	2213403.80	Метод спутниковых геодезических измерений	0.1	Закрепление отсутствует
728	450640.64	2213403.65	Метод спутниковых геодезических измерений	0.1	Закрепление отсутствует
729	450641.41	2213403.80	Метод спутниковых геодезических измерений	0.1	Закрепление отсутствует
730	450642.05	2213404.24	Метод спутниковых геодезических измерений	0.1	Закрепление отсутствует
731	450642.49	2213404.88	Метод спутниковых геодезических измерений	0.1	Закрепление отсутствует

732	450642.64	2213405.56	Метод спутниковых геодезических измерений	0.1	Закрепление отсутствует
733	450642.59	2213406.85	Метод спутниковых геодезических измерений	0.1	Закрепление отсутствует
734	450638.83	2213420.13	Метод спутниковых геодезических измерений	0.1	Закрепление отсутствует
735	450637.42	2213423.98	Метод спутниковых геодезических измерений	0.1	Закрепление отсутствует
736	450635.87	2213426.53	Метод спутниковых геодезических измерений	0.1	Закрепление отсутствует
737	450633.62	2213428.57	Метод спутниковых геодезических измерений	0.1	Закрепление отсутствует
738	450632.49	2213429.46	Метод спутниковых геодезических измерений	0.1	Закрепление отсутствует
739	450641.96	2213445.02	Метод спутниковых геодезических измерений	0.1	Закрепление отсутствует
740	450691.20	2213465.09	Метод спутниковых геодезических измерений	0.1	Закрепление отсутствует
741	450698.57	2213441.30	Метод спутниковых геодезических измерений	0.1	Закрепление отсутствует
742	450702.96	2213422.56	Метод спутниковых геодезических измерений	0.1	Закрепление отсутствует
743	450702.15	2213422.05	Метод спутниковых геодезических измерений	0.1	Закрепление отсутствует
744	450701.71	2213421.41	Метод спутниковых геодезических измерений	0.1	Закрепление отсутствует
745	450701.56	2213420.64	Метод спутниковых геодезических измерений	0.1	Закрепление отсутствует

746	450701.71	2213419.87	Метод спутниковых геодезических измерений	0.1	Закрепление отсутствует
747	450702.15	2213419.23	Метод спутниковых геодезических измерений	0.1	Закрепление отсутствует
748	450702.79	2213418.79	Метод спутниковых геодезических измерений	0.1	Закрепление отсутствует
749	450703.56	2213418.64	Метод спутниковых геодезических измерений	0.1	Закрепление отсутствует
750	450704.33	2213418.79	Метод спутниковых геодезических измерений	0.1	Закрепление отсутствует
751	450706.09	2213419.57	Метод спутниковых геодезических измерений	0.1	Закрепление отсутствует
752	450706.70	2213419.99	Метод спутниковых геодезических измерений	0.1	Закрепление отсутствует
753	450707.14	2213420.63	Метод спутниковых геодезических измерений	0.1	Закрепление отсутствует
754	450707.24	2213421.85	Метод спутниковых геодезических измерений	0.1	Закрепление отсутствует
755	450702.45	2213442.29	Метод спутниковых геодезических измерений	0.1	Закрепление отсутствует
756	450695.01	2213466.28	Метод спутниковых геодезических измерений	0.1	Закрепление отсутствует
757	450702.63	2213467.98	Метод спутниковых геодезических измерений	0.1	Закрепление отсутствует
758	450706.80	2213469.00	Метод спутниковых геодезических измерений	0.1	Закрепление отсутствует
759	450717.91	2213471.45	Метод спутниковых геодезических измерений	0.1	Закрепление отсутствует

760	450718.41	2213470.50	Метод спутниковых геодезических измерений	0.1	Закрепление отсутствует
761	450719.05	2213470.06	Метод спутниковых геодезических измерений	0.1	Закрепление отсутствует
762	450719.82	2213469.91	Метод спутниковых геодезических измерений	0.1	Закрепление отсутствует
763	450720.59	2213470.06	Метод спутниковых геодезических измерений	0.1	Закрепление отсутствует
764	450721.23	2213470.50	Метод спутниковых геодезических измерений	0.1	Закрепление отсутствует
765	450721.67	2213471.14	Метод спутниковых геодезических измерений	0.1	Закрепление отсутствует
766	450721.85	2213472.29	Метод спутниковых геодезических измерений	0.1	Закрепление отсутствует
767	450751.18	2213477.88	Метод спутниковых геодезических измерений	0.1	Закрепление отсутствует
768	450775.88	2213483.28	Метод спутниковых геодезических измерений	0.1	Закрепление отсутствует
769	450776.86	2213483.82	Метод спутниковых геодезических измерений	0.1	Закрепление отсутствует
770	450777.30	2213484.46	Метод спутниковых геодезических измерений	0.1	Закрепление отсутствует
771	450777.45	2213485.23	Метод спутниковых геодезических измерений	0.1	Закрепление отсутствует
772	450777.30	2213486.00	Метод спутниковых геодезических измерений	0.1	Закрепление отсутствует
773	450776.86	2213486.64	Метод спутниковых геодезических измерений	0.1	Закрепление отсутствует

774	450776.22	2213487.08	Метод спутниковых геодезических измерений	0.1	Закрепление отсутствует
775	450775.45	2213487.23	Метод спутниковых геодезических измерений	0.1	Закрепление отсутствует
776	450775.02	2213487.19	Метод спутниковых геодезических измерений	0.1	Закрепление отсутствует
777	450750.41	2213481.81	Метод спутниковых геодезических измерений	0.1	Закрепление отсутствует
778	450719.84	2213475.98	Метод спутниковых геодезических измерений	0.1	Закрепление отсутствует
779	450705.92	2213472.91	Метод спутниковых геодезических измерений	0.1	Закрепление отсутствует
780	450701.73	2213471.88	Метод спутниковых геодезических измерений	0.1	Закрепление отсутствует
781	450692.02	2213469.71	Метод спутниковых геодезических измерений	0.1	Закрепление отсутствует
782	450639.83	2213448.46	Метод спутниковых геодезических измерений	0.1	Закрепление отсутствует
783	450638.89	2213447.66	Метод спутниковых геодезических измерений	0.1	Закрепление отсутствует
784	450628.23	2213430.16	Метод спутниковых геодезических измерений	0.1	Закрепление отсутствует
785	450619.01	2213419.33	Метод спутниковых геодезических измерений	0.1	Закрепление отсутствует
786	450617.46	2213418.36	Метод спутниковых геодезических измерений	0.1	Закрепление отсутствует
787	450595.17	2213402.36	Метод спутниковых геодезических измерений	0.1	Закрепление отсутствует

788	450559.36	2213384.36	Метод спутниковых геодезических измерений	0.1	Закрепление отсутствует
789	450512.84	2213356.40	Метод спутниковых геодезических измерений	0.1	Закрепление отсутствует
790	450489.24	2213339.76	Метод спутниковых геодезических измерений	0.1	Закрепление отсутствует
791	450488.54	2213338.90	Метод спутниковых геодезических измерений	0.1	Закрепление отсутствует
792	450488.39	2213338.13	Метод спутниковых геодезических измерений	0.1	Закрепление отсутствует
793	450488.74	2213337.01	Метод спутниковых геодезических измерений	0.1	Закрепление отсутствует
794	450491.56	2213332.84	Метод спутниковых геодезических измерений	0.1	Закрепление отсутствует
795	450473.41	2213321.74	Метод спутниковых геодезических измерений	0.1	Закрепление отсутствует
796	450472.18	2213320.30	Метод спутниковых геодезических измерений	0.1	Закрепление отсутствует
797	450470.96	2213318.46	Метод спутниковых геодезических измерений	0.1	Закрепление отсутствует
798	450468.89	2213315.55	Метод спутниковых геодезических измерений	0.1	Закрепление отсутствует
799	450464.23	2213323.54	Метод спутниковых геодезических измерений	0.1	Закрепление отсутствует
800	450462.48	2213326.08	Метод спутниковых геодезических измерений	0.1	Закрепление отсутствует
801	450445.74	2213350.51	Метод спутниковых геодезических измерений	0.1	Закрепление отсутствует

802	450444.86	2213351.23	Метод спутниковых геодезических измерений	0.1	Закрепление отсутствует
803	450444.09	2213351.38	Метод спутниковых геодезических измерений	0.1	Закрепление отсутствует
804	450443.05	2213351.09	Метод спутниковых геодезических измерений	0.1	Закрепление отсутствует
805	450418.62	2213336.26	Метод спутниковых геодезических измерений	0.1	Закрепление отсутствует
806	450418.05	2213336.64	Метод спутниковых геодезических измерений	0.1	Закрепление отсутствует
807	450417.28	2213336.79	Метод спутниковых геодезических измерений	0.1	Закрепление отсутствует
808	450416.51	2213336.64	Метод спутниковых геодезических измерений	0.1	Закрепление отсутствует
809	450415.87	2213336.20	Метод спутниковых геодезических измерений	0.1	Закрепление отсутствует
810	450415.43	2213335.56	Метод спутниковых геодезических измерений	0.1	Закрепление отсутствует
811	450415.28	2213334.79	Метод спутниковых геодезических измерений	0.1	Закрепление отсутствует
812	450415.40	2213334.19	Метод спутниковых геодезических измерений	0.1	Закрепление отсутствует
813	450408.84	2213329.67	Метод спутниковых геодезических измерений	0.1	Закрепление отсутствует
814	450408.12	2213330.23	Метод спутниковых геодезических измерений	0.1	Закрепление отсутствует
815	450407.35	2213330.38	Метод спутниковых геодезических измерений	0.1	Закрепление отсутствует

816	450406.58	2213330.23	Метод спутниковых геодезических измерений	0.1	Закрепление отсутствует
817	450405.94	2213329.79	Метод спутниковых геодезических измерений	0.1	Закрепление отсутствует
818	450405.50	2213329.15	Метод спутниковых геодезических измерений	0.1	Закрепление отсутствует
819	450405.35	2213328.38	Метод спутниковых геодезических измерений	0.1	Закрепление отсутствует
820	450405.57	2213327.46	Метод спутниковых геодезических измерений	0.1	Закрепление отсутствует
821	450395.59	2213320.82	Метод спутниковых геодезических измерений	0.1	Закрепление отсутствует
822	450382.50	2213312.17	Метод спутниковых геодезических измерений	0.1	Закрепление отсутствует
823	450372.29	2213305.73	Метод спутниковых геодезических измерений	0.1	Закрепление отсутствует
824	450368.49	2213309.26	Метод спутниковых геодезических измерений	0.1	Закрепление отсутствует
825	450367.89	2213309.64	Метод спутниковых геодезических измерений	0.1	Закрепление отсутствует
826	450367.12	2213309.79	Метод спутниковых геодезических измерений	0.1	Закрепление отсутствует
827	450366.39	2213309.65	Метод спутниковых геодезических измерений	0.1	Закрепление отсутствует
828	450338.04	2213298.49	Метод спутниковых геодезических измерений	0.1	Закрепление отсутствует
829	450324.30	2213292.57	Метод спутниковых геодезических измерений	0.1	Закрепление отсутствует

830	450305.54	2213287.42	Метод спутниковых геодезических измерений	0.1	Закрепление отсутствует
831	450295.23	2213284.27	Метод спутниковых геодезических измерений	0.1	Закрепление отсутствует
832	450294.02	2213288.20	Метод спутниковых геодезических измерений	0.1	Закрепление отсутствует
833	450293.52	2213289.01	Метод спутниковых геодезических измерений	0.1	Закрепление отсутствует
834	450292.88	2213289.45	Метод спутниковых геодезических измерений	0.1	Закрепление отсутствует
835	450292.11	2213289.60	Метод спутниковых геодезических измерений	0.1	Закрепление отсутствует
836	450291.34	2213289.45	Метод спутниковых геодезических измерений	0.1	Закрепление отсутствует
837	450290.70	2213289.01	Метод спутниковых геодезических измерений	0.1	Закрепление отсутствует
838	450290.26	2213288.37	Метод спутниковых геодезических измерений	0.1	Закрепление отсутствует
839	450290.11	2213287.60	Метод спутниковых геодезических измерений	0.1	Закрепление отсутствует
840	450290.20	2213287.01	Метод спутниковых геодезических измерений	0.1	Закрепление отсутствует
841	450291.36	2213283.25	Метод спутниковых геодезических измерений	0.1	Закрепление отсутствует
842	450280.93	2213280.60	Метод спутниковых геодезических измерений	0.1	Закрепление отсутствует
843	450274.10	2213279.18	Метод спутниковых геодезических измерений	0.1	Закрепление отсутствует

844	450266.92	2213303.76	Метод спутниковых геодезических измерений	0.1	Закрепление отсутствует
845	450261.36	2213322.82	Метод спутниковых геодезических измерений	0.1	Закрепление отсутствует
846	450260.53	2213327.88	Метод спутниковых геодезических измерений	0.1	Закрепление отсутствует
847	450260.62	2213335.68	Метод спутниковых геодезических измерений	0.1	Закрепление отсутствует
848	450260.71	2213338.00	Метод спутниковых геодезических измерений	0.1	Закрепление отсутствует
849	450260.09	2213342.05	Метод спутниковых геодезических измерений	0.1	Закрепление отсутствует
850	450259.20	2213345.78	Метод спутниковых геодезических измерений	0.1	Закрепление отсутствует
851	450258.06	2213348.38	Метод спутниковых геодезических измерений	0.1	Закрепление отсутствует
852	450266.82	2213353.09	Метод спутниковых геодезических измерений	0.1	Закрепление отсутствует
853	450277.89	2213358.84	Метод спутниковых геодезических измерений	0.1	Закрепление отсутствует
854	450285.93	2213363.02	Метод спутниковых геодезических измерений	0.1	Закрепление отсутствует
855	450294.30	2213366.78	Метод спутниковых геодезических измерений	0.1	Закрепление отсутствует
856	450295.28	2213365.11	Метод спутниковых геодезических измерений	0.1	Закрепление отсутствует
857	450295.92	2213364.68	Метод спутниковых геодезических измерений	0.1	Закрепление отсутствует

858	450296.69	2213364.53	Метод спутниковых геодезических измерений	0.1	Закрепление отсутствует
859	450297.57	2213364.73	Метод спутниковых геодезических измерений	0.1	Закрепление отсутствует
860	450306.18	2213368.92	Метод спутниковых геодезических измерений	0.1	Закрепление отсутствует
861	450310.41	2213371.37	Метод спутниковых геодезических измерений	0.1	Закрепление отсутствует
862	450319.81	2213376.41	Метод спутниковых геодезических измерений	0.1	Закрепление отсутствует
863	450329.70	2213381.92	Метод спутниковых геодезических измерений	0.1	Закрепление отсутствует
864	450338.48	2213386.54	Метод спутниковых геодезических измерений	0.1	Закрепление отсутствует
865	450345.40	2213389.14	Метод спутниковых геодезических измерений	0.1	Закрепление отсутствует
866	450355.50	2213392.60	Метод спутниковых геодезических измерений	0.1	Закрепление отсутствует
867	450367.27	2213395.73	Метод спутниковых геодезических измерений	0.1	Закрепление отсутствует
868	450367.58	2213395.27	Метод спутниковых геодезических измерений	0.1	Закрепление отсутствует
869	450368.22	2213394.84	Метод спутниковых геодезических измерений	0.1	Закрепление отсутствует
870	450369.00	2213394.69	Метод спутниковых геодезических измерений	0.1	Закрепление отсутствует
871	450369.77	2213394.84	Метод спутниковых геодезических измерений	0.1	Закрепление отсутствует

872	450370.41	2213395.27	Метод спутниковых геодезических измерений	0.1	Закрепление отсутствует
873	450370.85	2213395.92	Метод спутниковых геодезических измерений	0.1	Закрепление отсутствует
874	450370.99	2213396.63	Метод спутниковых геодезических измерений	0.1	Закрепление отсутствует
875	450378.64	2213398.31	Метод спутниковых геодезических измерений	0.1	Закрепление отсутствует
876	450397.42	2213402.51	Метод спутниковых геодезических измерений	0.1	Закрепление отсутствует
877	450398.39	2213403.05	Метод спутниковых геодезических измерений	0.1	Закрепление отсутствует
878	450398.83	2213403.69	Метод спутниковых геодезических измерений	0.1	Закрепление отсутствует
879	450398.98	2213404.46	Метод спутниковых геодезических измерений	0.1	Закрепление отсутствует
880	450398.44	2213406.86	Метод спутниковых геодезических измерений	0.1	Закрепление отсутствует
881	450410.62	2213408.88	Метод спутниковых геодезических измерений	0.1	Закрепление отсутствует
882	450421.95	2213410.46	Метод спутниковых геодезических измерений	0.1	Закрепление отсутствует
883	450436.13	2213413.21	Метод спутниковых геодезических измерений	0.1	Закрепление отсутствует
884	450436.71	2213411.43	Метод спутниковых геодезических измерений	0.1	Закрепление отсутствует
885	450436.96	2213410.53	Метод спутниковых геодезических измерений	0.1	Закрепление отсутствует

886	450437.40	2213409.89	Метод спутниковых геодезических измерений	0.1	Закрепление отсутствует
887	450438.04	2213409.45	Метод спутниковых геодезических измерений	0.1	Закрепление отсутствует
888	450438.81	2213409.30	Метод спутниковых геодезических измерений	0.1	Закрепление отсутствует
889	450439.58	2213409.45	Метод спутниковых геодезических измерений	0.1	Закрепление отсутствует
890	450440.22	2213409.89	Метод спутниковых геодезических измерений	0.1	Закрепление отсутствует
891	450440.66	2213410.53	Метод спутниковых геодезических измерений	0.1	Закрепление отсутствует
892	450440.81	2213411.30	Метод спутниковых геодезических измерений	0.1	Закрепление отсутствует
893	450440.53	2213412.61	Метод спутниковых геодезических измерений	0.1	Закрепление отсутствует
894	450440.07	2213414.03	Метод спутниковых геодезических измерений	0.1	Закрепление отсутствует
895	450452.39	2213416.70	Метод спутниковых геодезических измерений	0.1	Закрепление отсутствует
896	450460.70	2213418.00	Метод спутниковых геодезических измерений	0.1	Закрепление отсутствует
897	450461.28	2213415.46	Метод спутниковых геодезических измерений	0.1	Закрепление отсутствует
898	450461.82	2213414.49	Метод спутниковых геодезических измерений	0.1	Закрепление отсутствует
899	450462.47	2213414.06	Метод спутниковых геодезических измерений	0.1	Закрепление отсутствует

900	450463.24	2213413.91	Метод спутниковых геодезических измерений	0.1	Закрепление отсутствует
901	450464.01	2213414.06	Метод спутниковых геодезических измерений	0.1	Закрепление отсутствует
902	450464.65	2213414.49	Метод спутниковых геодезических измерений	0.1	Закрепление отсутствует
903	450465.09	2213415.14	Метод спутниковых геодезических измерений	0.1	Закрепление отсутствует
904	450465.24	2213415.90	Метод спутниковых геодезических измерений	0.1	Закрепление отсутствует
905	450464.69	2213418.57	Метод спутниковых геодезических измерений	0.1	Закрепление отсутствует
906	450477.47	2213420.23	Метод спутниковых геодезических измерений	0.1	Закрепление отсутствует
907	450477.46	2213418.76	Метод спутниковых геодезических измерений	0.1	Закрепление отсутствует
908	450477.84	2213417.22	Метод спутниковых геодезических измерений	0.1	Закрепление отсутствует
909	450478.34	2213416.40	Метод спутниковых геодезических измерений	0.1	Закрепление отсутствует
910	450478.98	2213415.96	Метод спутниковых геодезических измерений	0.1	Закрепление отсутствует
911	450479.75	2213415.81	Метод спутниковых геодезических измерений	0.1	Закрепление отсутствует
912	450480.52	2213415.96	Метод спутниковых геодезических измерений	0.1	Закрепление отсутствует
913	450481.16	2213416.40	Метод спутниковых геодезических измерений	0.1	Закрепление отсутствует

914	450481.60	2213417.04	Метод спутниковых геодезических измерений	0.1	Закрепление отсутствует
915	450481.75	2213417.81	Метод спутниковых геодезических измерений	0.1	Закрепление отсутствует
916	450481.46	2213419.05	Метод спутниковых геодезических измерений	0.1	Закрепление отсутствует
917	450481.47	2213420.75	Метод спутниковых геодезических измерений	0.1	Закрепление отсутствует
918	450482.62	2213420.91	Метод спутниковых геодезических измерений	0.1	Закрепление отсутствует
919	450493.85	2213421.85	Метод спутниковых геодезических измерений	0.1	Закрепление отсутствует
920	450494.45	2213422.00	Метод спутниковых геодезических измерений	0.1	Закрепление отсутствует
921	450495.09	2213422.44	Метод спутниковых геодезических измерений	0.1	Закрепление отсутствует
922	450495.63	2213423.58	Метод спутниковых геодезических измерений	0.1	Закрепление отсутствует
923	450506.14	2213423.62	Метод спутниковых геодезических измерений	0.1	Закрепление отсутствует
924	450519.07	2213425.40	Метод спутниковых геодезических измерений	0.1	Закрепление отсутствует
925	450530.52	2213426.78	Метод спутниковых геодезических измерений	0.1	Закрепление отсутствует
926	450537.30	2213417.75	Метод спутниковых геодезических измерений	0.1	Закрепление отсутствует
927	450538.13	2213417.11	Метод спутниковых геодезических измерений	0.1	Закрепление отсутствует

928	450538.90	2213416.96	Метод спутниковых геодезических измерений	0.1	Закрепление отсутствует
929	450540.08	2213417.34	Метод спутниковых геодезических измерений	0.1	Закрепление отсутствует
930	450559.94	2213431.82	Метод спутниковых геодезических измерений	0.1	Закрепление отсутствует
931	450574.71	2213440.73	Метод спутниковых геодезических измерений	0.1	Закрепление отсутствует
932	450603.28	2213462.70	Метод спутниковых геодезических измерений	0.1	Закрепление отсутствует
933	450620.43	2213475.87	Метод спутниковых геодезических измерений	0.1	Закрепление отсутствует
934	450634.57	2213485.80	Метод спутниковых геодезических измерений	0.1	Закрепление отсутствует
935	450641.01	2213490.54	Метод спутниковых геодезических измерений	0.1	Закрепление отсутствует
936	450641.68	2213491.38	Метод спутниковых геодезических измерений	0.1	Закрепление отсутствует
937	450641.83	2213492.23	Метод спутниковых геодезических измерений	0.1	Закрепление отсутствует
938	450641.30	2213505.24	Метод спутниковых геодезических измерений	0.1	Закрепление отсутствует
939	450638.93	2213531.32	Метод спутниковых геодезических измерений	0.1	Закрепление отсутствует
940	450638.81	2213540.60	Метод спутниковых геодезических измерений	0.1	Закрепление отсутствует
941	450639.40	2213571.06	Метод спутниковых геодезических измерений	0.1	Закрепление отсутствует

942	450638.69	2213578.48	Метод спутниковых геодезических измерений	0.1	Закрепление отсутствует
943	450638.32	2213581.69	Метод спутниковых геодезических измерений	0.1	Закрепление отсутствует
944	450637.03	2213589.55	Метод спутниковых геодезических измерений	0.1	Закрепление отсутствует
945	450635.13	2213600.43	Метод спутниковых геодезических измерений	0.1	Закрепление отсутствует
946	450633.32	2213616.14	Метод спутниковых геодезических измерений	0.1	Закрепление отсутствует
947	450631.93	2213626.22	Метод спутниковых геодезических измерений	0.1	Закрепление отсутствует
948	450634.41	2213626.64	Метод спутниковых геодезических измерений	0.1	Закрепление отсутствует
949	450635.05	2213627.08	Метод спутниковых геодезических измерений	0.1	Закрепление отсутствует
950	450635.49	2213627.72	Метод спутниковых геодезических измерений	0.1	Закрепление отсутствует
951	450635.64	2213628.49	Метод спутниковых геодезических измерений	0.1	Закрепление отсутствует
952	450635.49	2213629.26	Метод спутниковых геодезических измерений	0.1	Закрепление отсутствует
953	450635.05	2213629.90	Метод спутниковых геодезических измерений	0.1	Закрепление отсутствует
954	450634.41	2213630.34	Метод спутниковых геодезических измерений	0.1	Закрепление отсутствует
955	450633.64	2213630.48	Метод спутниковых геодезических измерений	0.1	Закрепление отсутствует

956	450631.43	2213630.19	Метод спутниковых геодезических измерений	0.1	Закрепление отсутствует
957	450628.12	2213658.67	Метод спутниковых геодезических измерений	0.1	Закрепление отсутствует
958	450630.08	2213658.95	Метод спутниковых геодезических измерений	0.1	Закрепление отсутствует
959	450630.72	2213659.39	Метод спутниковых геодезических измерений	0.1	Закрепление отсутствует
960	450631.16	2213660.03	Метод спутниковых геодезических измерений	0.1	Закрепление отсутствует
961	450631.31	2213660.88	Метод спутниковых геодезических измерений	0.1	Закрепление отсутствует
962	450630.60	2213677.20	Метод спутниковых геодезических измерений	0.1	Закрепление отсутствует
963	450635.31	2213678.27	Метод спутниковых геодезических измерений	0.1	Закрепление отсутствует
964	450655.46	2213682.88	Метод спутниковых геодезических измерений	0.1	Закрепление отсутствует
965	450656.50	2213679.23	Метод спутниковых геодезических измерений	0.1	Закрепление отсутствует
966	450657.01	2213678.36	Метод спутниковых геодезических измерений	0.1	Закрепление отсутствует
967	450657.65	2213677.93	Метод спутниковых геодезических измерений	0.1	Закрепление отсутствует
968	450658.42	2213677.78	Метод спутниковых геодезических измерений	0.1	Закрепление отсутствует
969	450659.19	2213677.93	Метод спутниковых геодезических измерений	0.1	Закрепление отсутствует

970	450659.83	2213678.36	Метод спутниковых геодезических измерений	0.1	Закрепление отсутствует
971	450660.27	2213679.01	Метод спутниковых геодезических измерений	0.1	Закрепление отсутствует
972	450660.42	2213679.77	Метод спутниковых геодезических измерений	0.1	Закрепление отсутствует
973	450659.38	2213683.73	Метод спутниковых геодезических измерений	0.1	Закрепление отсутствует
974	450669.35	2213685.85	Метод спутниковых геодезических измерений	0.1	Закрепление отсутствует
975	450682.46	2213688.76	Метод спутниковых геодезических измерений	0.1	Закрепление отсутствует
976	450683.14	2213685.84	Метод спутниковых геодезических измерений	0.1	Закрепление отсутствует
977	450683.58	2213685.19	Метод спутниковых геодезических измерений	0.1	Закрепление отсутствует
978	450684.22	2213684.76	Метод спутниковых геодезических измерений	0.1	Закрепление отсутствует
979	450684.99	2213684.61	Метод спутниковых геодезических измерений	0.1	Закрепление отсутствует
980	450685.76	2213684.76	Метод спутниковых геодезических измерений	0.1	Закрепление отсутствует
981	450686.40	2213685.19	Метод спутниковых геодезических измерений	0.1	Закрепление отсутствует
982	450686.84	2213685.84	Метод спутниковых геодезических измерений	0.1	Закрепление отсутствует
983	450686.99	2213686.60	Метод спутниковых геодезических измерений	0.1	Закрепление отсутствует

984	450686.37	2213689.60	Метод спутниковых геодезических измерений	0.1	Закрепление отсутствует
985	450696.09	2213691.53	Метод спутниковых геодезических измерений	0.1	Закрепление отсутствует
986	450705.32	2213693.16	Метод спутниковых геодезических измерений	0.1	Закрепление отсутствует
987	450716.78	2213695.08	Метод спутниковых геодезических измерений	0.1	Закрепление отсутствует
988	450717.86	2213695.65	Метод спутниковых геодезических измерений	0.1	Закрепление отсутствует
989	450718.30	2213696.29	Метод спутниковых геодезических измерений	0.1	Закрепление отсутствует
990	450718.45	2213697.06	Метод спутниковых геодезических измерений	0.1	Закрепление отсутствует
991	450717.85	2213699.61	Метод спутниковых геодезических измерений	0.1	Закрепление отсутствует
992	450721.37	2213699.70	Метод спутниковых геодезических измерений	0.1	Закрепление отсутствует
993	450739.75	2213703.01	Метод спутниковых геодезических измерений	0.1	Закрепление отсутствует
994	450752.19	2213705.84	Метод спутниковых геодезических измерений	0.1	Закрепление отсутствует
995	450752.52	2213705.94	Метод спутниковых геодезических измерений	0.1	Закрепление отсутствует
996	450753.29	2213706.52	Метод спутниковых геодезических измерений	0.1	Закрепление отсутствует
997	450759.48	2213714.02	Метод спутниковых геодезических измерений	0.1	Закрепление отсутствует

998	450760.97	2213713.31	Метод спутниковых геодезических измерений	0.1	Закрепление отсутствует
999	450761.83	2213713.12	Метод спутниковых геодезических измерений	0.1	Закрепление отсутствует
1000	450762.60	2213713.27	Метод спутниковых геодезических измерений	0.1	Закрепление отсутствует
1001	450763.33	2213713.79	Метод спутниковых геодезических измерений	0.1	Закрепление отсутствует
1002	450780.85	2213733.67	Метод спутниковых геодезических измерений	0.1	Закрепление отсутствует
1003	450781.20	2213734.22	Метод спутниковых геодезических измерений	0.1	Закрепление отсутствует
1004	450781.69	2213736.50	Метод спутниковых геодезических измерений	0.1	Закрепление отсутствует
1005	450785.46	2213735.60	Метод спутниковых геодезических измерений	0.1	Закрепление отсутствует
1006	450785.00	2213734.50	Метод спутниковых геодезических измерений	0.1	Закрепление отсутствует
1007	450784.85	2213733.74	Метод спутниковых геодезических измерений	0.1	Закрепление отсутствует
1008	450785.10	2213732.78	Метод спутниковых геодезических измерений	0.1	Закрепление отсутствует
1009	450794.68	2213715.25	Метод спутниковых геодезических измерений	0.1	Закрепление отсутствует
1010	450795.70	2213693.48	Метод спутниковых геодезических измерений	0.1	Закрепление отсутствует
1011	450795.85	2213692.80	Метод спутниковых геодезических измерений	0.1	Закрепление отсутствует

1012	450796.54	2213691.93	Метод спутниковых геодезических измерений	0.1	Закрепление отсутствует
1013	450813.35	2213680.03	Метод спутниковых геодезических измерений	0.1	Закрепление отсутствует
1014	450823.12	2213672.80	Метод спутниковых геодезических измерений	0.1	Закрепление отсутствует
1015	450837.55	2213662.82	Метод спутниковых геодезических измерений	0.1	Закрепление отсутствует
1016	450840.90	2213659.18	Метод спутниковых геодезических измерений	0.1	Закрепление отсутствует
1017	450848.85	2213651.50	Метод спутниковых геодезических измерений	0.1	Закрепление отсутствует
1018	450862.80	2213638.46	Метод спутниковых геодезических измерений	0.1	Закрепление отсутствует
1019	450886.43	2213615.95	Метод спутниковых геодезических измерений	0.1	Закрепление отсутствует
1020	450898.45	2213604.27	Метод спутниковых геодезических измерений	0.1	Закрепление отсутствует
1021	450899.44	2213603.75	Метод спутниковых геодезических измерений	0.1	Закрепление отсутствует
1022	450914.79	2213600.60	Метод спутниковых геодезических измерений	0.1	Закрепление отсутствует
1023	450929.25	2213598.49	Метод спутниковых геодезических измерений	0.1	Закрепление отсутствует
1024	450952.53	2213591.13	Метод спутниковых геодезических измерений	0.1	Закрепление отсутствует
1025	450969.89	2213585.99	Метод спутниковых геодезических измерений	0.1	Закрепление отсутствует

1026	450971.30	2213585.69	Метод спутниковых геодезических измерений	0.1	Закрепление отсутствует
1027	450972.07	2213585.84	Метод спутниковых геодезических измерений	0.1	Закрепление отсутствует
1028	450972.71	2213586.28	Метод спутниковых геодезических измерений	0.1	Закрепление отсутствует
1029	450973.15	2213586.92	Метод спутниковых геодезических измерений	0.1	Закрепление отсутствует
1030	450973.30	2213587.69	Метод спутниковых геодезических измерений	0.1	Закрепление отсутствует
1031	450973.15	2213588.45	Метод спутниковых геодезических измерений	0.1	Закрепление отсутствует
1032	450972.66	2213589.13	Метод спутниковых геодезических измерений	0.1	Закрепление отсутствует
1033	450973.10	2213592.03	Метод спутниковых геодезических измерений	0.1	Закрепление отсутствует
1034	450972.97	2213593.09	Метод спутниковых геодезических измерений	0.1	Закрепление отсутствует
1035	450972.53	2213593.73	Метод спутниковых геодезических измерений	0.1	Закрепление отсутствует
1036	450971.89	2213594.17	Метод спутниковых геодезических измерений	0.1	Закрепление отсутствует
1037	450971.12	2213594.32	Метод спутниковых геодезических измерений	0.1	Закрепление отсутствует
1038	450970.35	2213594.17	Метод спутниковых геодезических измерений	0.1	Закрепление отсутствует
1039	450969.71	2213593.73	Метод спутниковых геодезических измерений	0.1	Закрепление отсутствует

1040	450969.14	2213592.62	Метод спутниковых геодезических измерений	0.1	Закрепление отсутствует
1041	450968.82	2213590.48	Метод спутниковых геодезических измерений	0.1	Закрепление отсутствует
1042	450953.71	2213594.95	Метод спутниковых геодезических измерений	0.1	Закрепление отсутствует
1043	450930.31	2213602.35	Метод спутниковых геодезических измерений	0.1	Закрепление отсутствует
1044	450915.54	2213604.52	Метод спутниковых геодезических измерений	0.1	Закрепление отсутствует
1045	450900.81	2213607.54	Метод спутниковых геодезических измерений	0.1	Закрепление отсутствует
1046	450889.20	2213618.84	Метод спутниковых геодезических измерений	0.1	Закрепление отсутствует
1047	450865.55	2213641.37	Метод спутниковых геодезических измерений	0.1	Закрепление отсутствует
1048	450851.62	2213654.38	Метод спутниковых геодезических измерений	0.1	Закрепление отсутствует
1049	450843.80	2213661.93	Метод спутниковых геодезических измерений	0.1	Закрепление отсутствует
1050	450840.01	2213665.98	Метод спутниковых геодезических измерений	0.1	Закрепление отсутствует
1051	450825.47	2213676.04	Метод спутниковых геодезических измерений	0.1	Закрепление отсутствует
1052	450815.71	2213683.25	Метод спутниковых геодезических измерений	0.1	Закрепление отсутствует
1053	450799.65	2213694.63	Метод спутниковых геодезических измерений	0.1	Закрепление отсутствует

1054	450798.66	2213715.90	Метод спутниковых геодезических измерений	0.1	Закрепление отсутствует
1055	450798.41	2213716.76	Метод спутниковых геодезических измерений	0.1	Закрепление отсутствует
1056	450789.06	2213733.86	Метод спутниковых геодезических измерений	0.1	Закрепление отсутствует
1057	450789.71	2213735.56	Метод спутниковых геодезических измерений	0.1	Закрепление отсутствует
1058	450794.76	2213736.18	Метод спутниковых геодезических измерений	0.1	Закрепление отсутствует
1059	450798.00	2213738.35	Метод спутниковых геодезических измерений	0.1	Закрепление отсутствует
1060	450800.70	2213743.29	Метод спутниковых геодезических измерений	0.1	Закрепление отсутствует
1061	450801.54	2213748.22	Метод спутниковых геодезических измерений	0.1	Закрепление отсутствует
1062	450800.78	2213752.05	Метод спутниковых геодезических измерений	0.1	Закрепление отсутствует
1063	450798.61	2213755.29	Метод спутниковых геодезических измерений	0.1	Закрепление отсутствует
1064	450795.37	2213757.46	Метод спутниковых геодезических измерений	0.1	Закрепление отсутствует
1065	450792.76	2213758.16	Метод спутниковых геодезических измерений	0.1	Закрепление отсутствует
1066	450786.23	2213777.59	Метод спутниковых геодезических измерений	0.1	Закрепление отсутствует
1067	450796.23	2213794.46	Метод спутниковых геодезических измерений	0.1	Закрепление отсутствует

1068	450796.38	2213795.22	Метод спутниковых геодезических измерений	0.1	Закрепление отсутствует
1069	450796.23	2213795.99	Метод спутниковых геодезических измерений	0.1	Закрепление отсутствует
1070	450795.79	2213796.63	Метод спутниковых геодезических измерений	0.1	Закрепление отсутствует
1071	450791.43	2213799.11	Метод спутниковых геодезических измерений	0.1	Закрепление отсутствует
1072	450782.78	2213803.88	Метод спутниковых геодезических измерений	0.1	Закрепление отсутствует
1073	450784.75	2213807.24	Метод спутниковых геодезических измерений	0.1	Закрепление отсутствует
1074	450784.90	2213808.01	Метод спутниковых геодезических измерений	0.1	Закрепление отсутствует
1075	450784.75	2213808.78	Метод спутниковых геодезических измерений	0.1	Закрепление отсутствует
1076	450784.31	2213809.42	Метод спутниковых геодезических измерений	0.1	Закрепление отсутствует
1077	450783.67	2213809.86	Метод спутниковых геодезических измерений	0.1	Закрепление отсутствует
1078	450782.90	2213810.01	Метод спутниковых геодезических измерений	0.1	Закрепление отсутствует
1079	450782.13	2213809.86	Метод спутниковых геодезических измерений	0.1	Закрепление отсутствует
1080	450781.49	2213809.42	Метод спутниковых геодезических измерений	0.1	Закрепление отсутствует
1081	450779.35	2213805.95	Метод спутниковых геодезических измерений	0.1	Закрепление отсутствует

1082	450758.26	2213819.62	Метод спутниковых геодезических измерений	0.1	Закрепление отсутствует
1083	450750.45	2213824.04	Метод спутниковых геодезических измерений	0.1	Закрепление отсутствует
1084	450752.03	2213826.71	Метод спутниковых геодезических измерений	0.1	Закрепление отсутствует
1085	450752.18	2213827.48	Метод спутниковых геодезических измерений	0.1	Закрепление отсутствует
1086	450752.03	2213828.24	Метод спутниковых геодезических измерений	0.1	Закрепление отсутствует
1087	450751.59	2213828.89	Метод спутниковых геодезических измерений	0.1	Закрепление отсутствует
1088	450750.95	2213829.32	Метод спутниковых геодезических измерений	0.1	Закрепление отсутствует
1089	450750.18	2213829.47	Метод спутниковых геодезических измерений	0.1	Закрепление отсутствует
1090	450749.41	2213829.32	Метод спутниковых геодезических измерений	0.1	Закрепление отсутствует
1091	450748.77	2213828.89	Метод спутниковых геодезических измерений	0.1	Закрепление отсутствует
1092	450747.01	2213826.07	Метод спутниковых геодезических измерений	0.1	Закрепление отсутствует
1093	450731.68	2213835.53	Метод спутниковых геодезических измерений	0.1	Закрепление отсутствует
1094	450707.67	2213849.47	Метод спутниковых геодезических измерений	0.1	Закрепление отсутствует
1095	450708.82	2213851.86	Метод спутниковых геодезических измерений	0.1	Закрепление отсутствует

1096	450709.02	2213852.73	Метод спутниковых геодезических измерений	0.1	Закрепление отсутствует
1097	450708.87	2213853.50	Метод спутниковых геодезических измерений	0.1	Закрепление отсутствует
1098	450708.43	2213854.14	Метод спутниковых геодезических измерений	0.1	Закрепление отсутствует
1099	450707.79	2213854.58	Метод спутниковых геодезических измерений	0.1	Закрепление отсутствует
1100	450707.02	2213854.72	Метод спутниковых геодезических измерений	0.1	Закрепление отсутствует
1101	450706.25	2213854.58	Метод спутниковых геодезических измерений	0.1	Закрепление отсутствует
1102	450705.61	2213854.14	Метод спутниковых геодезических измерений	0.1	Закрепление отсутствует
1103	450704.18	2213851.44	Метод спутниковых геодезических измерений	0.1	Закрепление отсутствует
1104	450702.87	2213852.16	Метод спутниковых геодезических измерений	0.1	Закрепление отсутствует
1105	450674.11	2213869.48	Метод спутниковых геодезических измерений	0.1	Закрепление отсутствует
1106	450674.65	2213870.84	Метод спутниковых геодезических измерений	0.1	Закрепление отсутствует
1107	450675.24	2213871.50	Метод спутниковых геодезических измерений	0.1	Закрепление отсутствует
1108	450675.60	2213872.07	Метод спутниковых геодезических измерений	0.1	Закрепление отсутствует
1109	450675.75	2213872.84	Метод спутниковых геодезических измерений	0.1	Закрепление отсутствует

1110	450675.60	2213873.61	Метод спутниковых геодезических измерений	0.1	Закрепление отсутствует
1111	450675.16	2213874.25	Метод спутниковых геодезических измерений	0.1	Закрепление отсутствует
1112	450674.52	2213874.69	Метод спутниковых геодезических измерений	0.1	Закрепление отсутствует
1113	450673.75	2213874.84	Метод спутниковых геодезических измерений	0.1	Закрепление отсутствует
1114	450672.98	2213874.69	Метод спутниковых геодезических измерений	0.1	Закрепление отсутствует
1115	450672.34	2213874.25	Метод спутниковых геодезических измерений	0.1	Закрепление отсутствует
1116	450671.43	2213873.25	Метод спутниковых геодезических измерений	0.1	Закрепление отсутствует
1117	450671.06	2213872.65	Метод спутниковых геодезических измерений	0.1	Закрепление отсутствует
1118	450670.58	2213871.45	Метод спутниковых геодезических измерений	0.1	Закрепление отсутствует
1119	450657.56	2213878.55	Метод спутниковых геодезических измерений	0.1	Закрепление отсутствует
1120	450632.34	2213893.20	Метод спутниковых геодезических измерений	0.1	Закрепление отсутствует
1121	450616.11	2213904.53	Метод спутниковых геодезических измерений	0.1	Закрепление отсутствует
1122	450617.20	2213908.49	Метод спутниковых геодезических измерений	0.1	Закрепление отсутствует
1123	450617.27	2213909.02	Метод спутниковых геодезических измерений	0.1	Закрепление отсутствует

1124	450617.12	2213909.79	Метод спутниковых геодезических измерений	0.1	Закрепление отсутствует
1125	450616.68	2213910.43	Метод спутниковых геодезических измерений	0.1	Закрепление отсутствует
1126	450616.04	2213910.87	Метод спутниковых геодезических измерений	0.1	Закрепление отсутствует
1127	450615.27	2213911.02	Метод спутниковых геодезических измерений	0.1	Закрепление отсутствует
1128	450614.50	2213910.87	Метод спутниковых геодезических измерений	0.1	Закрепление отсутствует
1129	450613.86	2213910.43	Метод спутниковых геодезических измерений	0.1	Закрепление отсутствует
1130	450613.42	2213909.79	Метод спутниковых геодезических измерений	0.1	Закрепление отсутствует
1131	450612.63	2213906.94	Метод спутниковых геодезических измерений	0.1	Закрепление отсутствует
1132	450597.50	2213917.20	Метод спутниковых геодезических измерений	0.1	Закрепление отсутствует
1133	450597.44	2213919.96	Метод спутниковых геодезических измерений	0.1	Закрепление отсутствует
1134	450597.29	2213920.69	Метод спутниковых геодезических измерений	0.1	Закрепление отсутствует
1135	450596.85	2213921.33	Метод спутниковых геодезических измерений	0.1	Закрепление отсутствует
1136	450596.21	2213921.77	Метод спутниковых геодезических измерений	0.1	Закрепление отсутствует
1137	450595.44	2213921.91	Метод спутниковых геодезических измерений	0.1	Закрепление отсутствует

1138	450594.67	2213921.77	Метод спутниковых геодезических измерений	0.1	Закрепление отсутствует
1139	450594.03	2213921.33	Метод спутниковых геодезических измерений	0.1	Закрепление отсутствует
1140	450593.59	2213920.69	Метод спутниковых геодезических измерений	0.1	Закрепление отсутствует
1141	450593.44	2213919.92	Метод спутниковых геодезических измерений	0.1	Закрепление отсутствует
1142	450593.47	2213918.47	Метод спутниковых геодезических измерений	0.1	Закрепление отсутствует
1143	450592.89	2213918.07	Метод спутниковых геодезических измерений	0.1	Закрепление отсутствует
1144	450591.74	2213916.17	Метод спутниковых геодезических измерений	0.1	Закрепление отсутствует
1145	450570.00	2213926.93	Метод спутниковых геодезических измерений	0.1	Закрепление отсутствует
1146	450571.88	2213929.97	Метод спутниковых геодезических измерений	0.1	Закрепление отсутствует
1147	450574.13	2213933.06	Метод спутниковых геодезических измерений	0.1	Закрепление отсутствует
1148	450574.24	2213934.23	Метод спутниковых геодезических измерений	0.1	Закрепление отсутствует
1149	450568.48	2213962.02	Метод спутниковых геодезических измерений	0.1	Закрепление отсутствует
1150	450567.33	2213968.80	Метод спутниковых геодезических измерений	0.1	Закрепление отсутствует
1151	450571.40	2213970.81	Метод спутниковых геодезических измерений	0.1	Закрепление отсутствует

1152	450572.78	2213971.89	Метод спутниковых геодезических измерений	0.1	Закрепление отсутствует
1153	450573.22	2213972.53	Метод спутниковых геодезических измерений	0.1	Закрепление отсутствует
1154	450573.37	2213973.30	Метод спутниковых геодезических измерений	0.1	Закрепление отсутствует
1155	450573.22	2213974.07	Метод спутниковых геодезических измерений	0.1	Закрепление отсутствует
1156	450572.78	2213974.71	Метод спутниковых геодезических измерений	0.1	Закрепление отсутствует
1157	450572.14	2213975.15	Метод спутниковых геодезических измерений	0.1	Закрепление отсутствует
1158	450571.37	2213975.30	Метод спутниковых геодезических измерений	0.1	Закрепление отсутствует
1159	450570.60	2213975.15	Метод спутниковых геодезических измерений	0.1	Закрепление отсутствует
1160	450569.43	2213974.30	Метод спутниковых геодезических измерений	0.1	Закрепление отсутствует
1161	450566.42	2213972.81	Метод спутниковых геодезических измерений	0.1	Закрепление отсутствует
1162	450561.45	2213991.69	Метод спутниковых геодезических измерений	0.1	Закрепление отсутствует
1163	450557.99	2214008.42	Метод спутниковых геодезических измерений	0.1	Закрепление отсутствует
1164	450564.13	2214010.73	Метод спутниковых геодезических измерений	0.1	Закрепление отсутствует
1165	450564.84	2214011.19	Метод спутниковых геодезических измерений	0.1	Закрепление отсутствует

1166	450565.28	2214011.83	Метод спутниковых геодезических измерений	0.1	Закрепление отсутствует
1167	450565.43	2214012.60	Метод спутниковых геодезических измерений	0.1	Закрепление отсутствует
1168	450565.28	2214013.37	Метод спутниковых геодезических измерений	0.1	Закрепление отсутствует
1169	450564.84	2214014.01	Метод спутниковых геодезических измерений	0.1	Закрепление отсутствует
1170	450564.20	2214014.45	Метод спутниковых геодезических измерений	0.1	Закрепление отсутствует
1171	450563.43	2214014.60	Метод спутниковых геодезических измерений	0.1	Закрепление отсутствует
1172	450562.73	2214014.47	Метод спутниковых геодезических измерений	0.1	Закрепление отсутствует
1173	450557.17	2214012.38	Метод спутниковых геодезических измерений	0.1	Закрепление отсутствует
1174	450551.43	2214038.54	Метод спутниковых геодезических измерений	0.1	Закрепление отсутствует
1175	450557.37	2214039.45	Метод спутниковых геодезических измерений	0.1	Закрепление отсутствует
1176	450557.84	2214039.58	Метод спутниковых геодезических измерений	0.1	Закрепление отсутствует
1177	450558.48	2214040.02	Метод спутниковых геодезических измерений	0.1	Закрепление отсутствует
1178	450558.92	2214040.66	Метод спутниковых геодезических измерений	0.1	Закрепление отсутствует
1179	450559.07	2214041.43	Метод спутниковых геодезических измерений	0.1	Закрепление отсутствует

1180	450558.92	2214042.20	Метод спутниковых геодезических измерений	0.1	Закрепление отсутствует
1181	450558.48	2214042.84	Метод спутниковых геодезических измерений	0.1	Закрепление отсутствует
1182	450557.84	2214043.28	Метод спутниковых геодезических измерений	0.1	Закрепление отсутствует
1183	450557.07	2214043.43	Метод спутниковых геодезических измерений	0.1	Закрепление отсутствует
1184	450550.57	2214042.45	Метод спутниковых геодезических измерений	0.1	Закрепление отсутствует
1185	450544.92	2214068.35	Метод спутниковых геодезических измерений	0.1	Закрепление отсутствует
1186	450548.76	2214069.76	Метод спутниковых геодезических измерений	0.1	Закрепление отсутствует
1187	450550.09	2214069.80	Метод спутниковых геодезических измерений	0.1	Закрепление отсутствует
1188	450550.80	2214069.95	Метод спутниковых геодезических измерений	0.1	Закрепление отсутствует
1189	450551.44	2214070.39	Метод спутниковых геодезических измерений	0.1	Закрепление отсутствует
1190	450551.88	2214071.03	Метод спутниковых геодезических измерений	0.1	Закрепление отсутствует
1191	450552.03	2214071.80	Метод спутниковых геодезических измерений	0.1	Закрепление отсутствует
1192	450551.88	2214072.56	Метод спутниковых геодезических измерений	0.1	Закрепление отсутствует
1193	450551.44	2214073.21	Метод спутниковых геодезических измерений	0.1	Закрепление отсутствует

1194	450550.80	2214073.64	Метод спутниковых геодезических измерений	0.1	Закрепление отсутствует
1195	450550.03	2214073.79	Метод спутниковых геодезических измерений	0.1	Закрепление отсутствует
1196	450547.69	2214073.63	Метод спутниковых геодезических измерений	0.1	Закрепление отсутствует
1197	450544.05	2214072.29	Метод спутниковых геодезических измерений	0.1	Закрепление отсутствует
1198	450536.18	2214106.73	Метод спутниковых геодезических измерений	0.1	Закрепление отсутствует
1199	450541.71	2214107.71	Метод спутниковых геодезических измерений	0.1	Закрепление отсутствует
1200	450543.11	2214108.28	Метод спутниковых геодезических измерений	0.1	Закрепление отсутствует
1201	450543.69	2214108.69	Метод спутниковых геодезических измерений	0.1	Закрепление отсутствует
1202	450544.13	2214109.33	Метод спутниковых геодезических измерений	0.1	Закрепление отсутствует
1203	450544.28	2214110.10	Метод спутниковых геодезических измерений	0.1	Закрепление отсутствует
1204	450544.13	2214110.86	Метод спутниковых геодезических измерений	0.1	Закрепление отсутствует
1205	450543.69	2214111.51	Метод спутниковых геодезических измерений	0.1	Закрепление отсутствует
1206	450543.05	2214111.95	Метод спутниковых геодезических измерений	0.1	Закрепление отсутствует
1207	450542.28	2214112.09	Метод спутниковых геодезических измерений	0.1	Закрепление отсутствует

1208	450541.45	2214111.91	Метод спутниковых геодезических измерений	0.1	Закрепление отсутствует
1209	450540.76	2214111.60	Метод спутниковых геодезических измерений	0.1	Закрепление отсутствует
1210	450535.29	2214110.64	Метод спутниковых геодезических измерений	0.1	Закрепление отсутствует
1211	450526.11	2214150.74	Метод спутниковых геодезических измерений	0.1	Закрепление отсутствует
1212	450525.68	2214153.10	Метод спутниковых геодезических измерений	0.1	Закрепление отсутствует
1213	450532.59	2214154.56	Метод спутниковых геодезических измерений	0.1	Закрепление отсутствует
1214	450533.23	2214155.00	Метод спутниковых геодезических измерений	0.1	Закрепление отсутствует
1215	450533.67	2214155.64	Метод спутниковых геодезических измерений	0.1	Закрепление отсутствует
1216	450533.82	2214156.41	Метод спутниковых геодезических измерений	0.1	Закрепление отсутствует
1217	450533.67	2214157.18	Метод спутниковых геодезических измерений	0.1	Закрепление отсутствует
1218	450533.23	2214157.82	Метод спутниковых геодезических измерений	0.1	Закрепление отсутствует
1219	450532.59	2214158.26	Метод спутниковых геодезических измерений	0.1	Закрепление отсутствует
1220	450531.82	2214158.41	Метод спутниковых геодезических измерений	0.1	Закрепление отсутствует
1221	450524.96	2214157.04	Метод спутниковых геодезических измерений	0.1	Закрепление отсутствует

1222	450524.10	2214161.68	Метод спутниковых геодезических измерений	0.1	Закрепление отсутствует
1223	450518.86	2214188.19	Метод спутниковых геодезических измерений	0.1	Закрепление отсутствует
1224	450524.50	2214189.32	Метод спутниковых геодезических измерений	0.1	Закрепление отсутствует
1225	450524.88	2214189.43	Метод спутниковых геодезических измерений	0.1	Закрепление отсутствует
1226	450525.52	2214189.87	Метод спутниковых геодезических измерений	0.1	Закрепление отсутствует
1227	450525.96	2214190.51	Метод спутниковых геодезических измерений	0.1	Закрепление отсутствует
1228	450526.11	2214191.28	Метод спутниковых геодезических измерений	0.1	Закрепление отсутствует
1229	450525.96	2214192.05	Метод спутниковых геодезических измерений	0.1	Закрепление отсутствует
1230	450525.52	2214192.69	Метод спутниковых геодезических измерений	0.1	Закрепление отсутствует
1231	450524.88	2214193.13	Метод спутниковых геодезических измерений	0.1	Закрепление отсутствует
1232	450524.11	2214193.27	Метод спутниковых геодезических измерений	0.1	Закрепление отсутствует
1233	450523.72	2214193.24	Метод спутниковых геодезических измерений	0.1	Закрепление отсутствует
1234	450518.08	2214192.12	Метод спутниковых геодезических измерений	0.1	Закрепление отсутствует
1235	450515.16	2214206.78	Метод спутниковых геодезических измерений	0.1	Закрепление отсутствует

1236	450519.82	2214207.24	Метод спутниковых геодезических измерений	0.1	Закрепление отсутствует
1237	450520.39	2214207.38	Метод спутниковых геодезических измерений	0.1	Закрепление отсутствует
1238	450521.03	2214207.82	Метод спутниковых геодезических измерений	0.1	Закрепление отсутствует
1239	450521.47	2214208.46	Метод спутниковых геодезических измерений	0.1	Закрепление отсутствует
1240	450521.62	2214209.23	Метод спутниковых геодезических измерений	0.1	Закрепление отсутствует
1241	450521.47	2214210.00	Метод спутниковых геодезических измерений	0.1	Закрепление отсутствует
1242	450521.03	2214210.64	Метод спутниковых геодезических измерений	0.1	Закрепление отсутствует
1243	450520.39	2214211.08	Метод спутниковых геодезических измерений	0.1	Закрепление отсутствует
1244	450519.62	2214211.23	Метод спутниковых геодезических измерений	0.1	Закрепление отсутствует
1245	450514.33	2214210.71	Метод спутниковых геодезических измерений	0.1	Закрепление отсутствует
1246	450512.18	2214220.09	Метод спутниковых геодезических измерений	0.1	Закрепление отсутствует
1247	450518.06	2214221.70	Метод спутниковых геодезических измерений	0.1	Закрепление отсутствует
1248	450518.70	2214222.14	Метод спутниковых геодезических измерений	0.1	Закрепление отсутствует
1249	450519.14	2214222.78	Метод спутниковых геодезических измерений	0.1	Закрепление отсутствует

1250	450519.29	2214223.55	Метод спутниковых геодезических измерений	0.1	Закрепление отсутствует
1251	450519.14	2214224.32	Метод спутниковых геодезических измерений	0.1	Закрепление отсутствует
1252	450518.70	2214224.96	Метод спутниковых геодезических измерений	0.1	Закрепление отсутствует
1253	450518.06	2214225.40	Метод спутниковых геодезических измерений	0.1	Закрепление отсутствует
1254	450517.29	2214225.55	Метод спутниковых геодезических измерений	0.1	Закрепление отсутствует
1255	450511.35	2214224.01	Метод спутниковых геодезических измерений	0.1	Закрепление отсутствует
1256	450508.59	2214238.24	Метод спутниковых геодезических измерений	0.1	Закрепление отсутствует
1257	450502.37	2214262.28	Метод спутниковых геодезических измерений	0.1	Закрепление отсутствует
1258	450500.18	2214275.37	Метод спутниковых геодезических измерений	0.1	Закрепление отсутствует
1259	450499.19	2214284.86	Метод спутниковых геодезических измерений	0.1	Закрепление отсутствует
1260	450508.63	2214285.06	Метод спутниковых геодезических измерений	0.1	Закрепление отсутствует
1261	450619.38	2214291.58	Метод спутниковых геодезических измерений	0.1	Закрепление отсутствует
1262	450623.72	2214291.19	Метод спутниковых геодезических измерений	0.1	Закрепление отсутствует
1263	450645.29	2214286.95	Метод спутниковых геодезических измерений	0.1	Закрепление отсутствует

1264	450663.76	2214283.56	Метод спутниковых геодезических измерений	0.1	Закрепление отсутствует
1265	450672.95	2214282.17	Метод спутниковых геодезических измерений	0.1	Закрепление отсутствует
1266	450665.53	2214267.53	Метод спутниковых геодезических измерений	0.1	Закрепление отсутствует
1267	450660.35	2214257.86	Метод спутниковых геодезических измерений	0.1	Закрепление отсутствует
1268	450660.05	2214257.29	Метод спутниковых геодезических измерений	0.1	Закрепление отсутствует
1269	450659.82	2214256.36	Метод спутниковых геодезических измерений	0.1	Закрепление отсутствует
1270	450659.97	2214255.59	Метод спутниковых геодезических измерений	0.1	Закрепление отсутствует
1271	450660.41	2214254.95	Метод спутниковых геодезических измерений	0.1	Закрепление отсутствует
1272	450661.05	2214254.51	Метод спутниковых геодезических измерений	0.1	Закрепление отсутствует
1273	450661.82	2214254.36	Метод спутниковых геодезических измерений	0.1	Закрепление отсутствует
1274	450662.12	2214254.42	Метод спутниковых геодезических измерений	0.1	Закрепление отсутствует
1275	450667.57	2214250.29	Метод спутниковых геодезических измерений	0.1	Закрепление отсутствует
1276	450667.60	2214250.03	Метод спутниковых геодезических измерений	0.1	Закрепление отсутствует
1277	450667.36	2214249.77	Метод спутниковых геодезических измерений	0.1	Закрепление отсутствует

1278	450667.01	2214249.21	Метод спутниковых геодезических измерений	0.1	Закрепление отсутствует
1279	450666.86	2214248.45	Метод спутниковых геодезических измерений	0.1	Закрепление отсутствует
1280	450667.01	2214247.68	Метод спутниковых геодезических измерений	0.1	Закрепление отсутствует
1281	450667.45	2214247.04	Метод спутниковых геодезических измерений	0.1	Закрепление отсутствует
1282	450668.09	2214246.60	Метод спутниковых геодезических измерений	0.1	Закрепление отсутствует
1283	450668.86	2214246.45	Метод спутниковых геодезических измерений	0.1	Закрепление отсутствует
1284	450669.63	2214246.60	Метод спутниковых геодезических измерений	0.1	Закрепление отсутствует
1285	450670.36	2214247.12	Метод спутниковых геодезических измерений	0.1	Закрепление отсутствует
1286	450671.07	2214247.92	Метод спутниковых геодезических измерений	0.1	Закрепление отсутствует
1287	450671.57	2214249.18	Метод спутниковых геодезических измерений	0.1	Закрепление отсутствует
1288	450671.52	2214251.07	Метод спутниковых геодезических измерений	0.1	Закрепление отсутствует
1289	450671.13	2214252.27	Метод спутниковых геодезических измерений	0.1	Закрепление отсутствует
1290	450670.49	2214253.10	Метод спутниковых геодезических измерений	0.1	Закрепление отсутствует
1291	450664.69	2214257.49	Метод спутниковых геодезических измерений	0.1	Закрепление отсутствует

1292	450669.06	2214265.66	Метод спутниковых геодезических измерений	0.1	Закрепление отсутствует
1293	450676.87	2214281.06	Метод спутниковых геодезических измерений	0.1	Закрепление отсутствует
1294	450694.87	2214263.06	Метод спутниковых геодезических измерений	0.1	Закрепление отсутствует
1295	450695.51	2214262.62	Метод спутниковых геодезических измерений	0.1	Закрепление отсутствует
1296	450696.72	2214262.51	Метод спутниковых геодезических измерений	0.1	Закрепление отсутствует
1297	450699.14	2214263.04	Метод спутниковых геодезических измерений	0.1	Закрепление отсутствует
1298	450701.61	2214263.39	Метод спутниковых геодезических измерений	0.1	Закрепление отсутствует
1299	450707.24	2214263.86	Метод спутниковых геодезических измерений	0.1	Закрепление отсутствует
1300	450737.66	2214262.65	Метод спутниковых геодезических измерений	0.1	Закрепление отсутствует
1301	450738.28	2214241.20	Метод спутниковых геодезических измерений	0.1	Закрепление отсутствует
1302	450725.18	2214224.18	Метод спутниковых геодезических измерений	0.1	Закрепление отсутствует
1303	450725.03	2214223.41	Метод спутниковых геодезических измерений	0.1	Закрепление отсутствует
1304	450725.18	2214222.64	Метод спутниковых геодезических измерений	0.1	Закрепление отсутствует
1305	450725.62	2214222.00	Метод спутниковых геодезических измерений	0.1	Закрепление отсутствует

1306	450726.26	2214221.56	Метод спутниковых геодезических измерений	0.1	Закрепление отсутствует
1307	450727.03	2214221.41	Метод спутниковых геодезических измерений	0.1	Закрепление отсутствует
1308	450727.80	2214221.56	Метод спутниковых геодезических измерений	0.1	Закрепление отсутствует
1309	450728.61	2214222.19	Метод спутниковых геодезических измерений	0.1	Закрепление отсутствует
1310	450739.47	2214236.20	Метод спутниковых геодезических измерений	0.1	Закрепление отсутствует
1311	450740.80	2214231.56	Метод спутниковых геодезических измерений	0.1	Закрепление отсутствует
1312	450746.41	2214216.53	Метод спутниковых геодезических измерений	0.1	Закрепление отсутствует
1313	450746.06	2214215.88	Метод спутниковых геодезических измерений	0.1	Закрепление отсутствует
1314	450745.91	2214215.11	Метод спутниковых геодезических измерений	0.1	Закрепление отсутствует
1315	450746.06	2214214.34	Метод спутниковых геодезических измерений	0.1	Закрепление отсутствует
1316	450746.50	2214213.70	Метод спутниковых геодезических измерений	0.1	Закрепление отсутствует
1317	450747.14	2214213.26	Метод спутниковых геодезических измерений	0.1	Закрепление отсутствует
1318	450747.91	2214213.11	Метод спутниковых геодезических измерений	0.1	Закрепление отсутствует
1319	450748.68	2214213.26	Метод спутниковых геодезических измерений	0.1	Закрепление отсутствует

1320	450749.32	2214213.70	Метод спутниковых геодезических измерений	0.1	Закрепление отсутствует
1321	450750.35	2214215.42	Метод спутниковых геодезических измерений	0.1	Закрепление отсутствует
1322	450750.60	2214216.37	Метод спутниковых геодезических измерений	0.1	Закрепление отсутствует
1323	450750.47	2214217.07	Метод спутниковых геодезических измерений	0.1	Закрепление отсутствует
1324	450744.63	2214232.74	Метод спутниковых геодезических измерений	0.1	Закрепление отсутствует
1325	450742.29	2214240.86	Метод спутниковых геодезических измерений	0.1	Закрепление отсутствует
1326	450741.60	2214264.57	Метод спутниковых геодезических измерений	0.1	Закрепление отсутствует
1327	450741.85	2214272.94	Метод спутниковых геодезических измерений	0.1	Закрепление отсутствует
1328	450742.41	2214274.13	Метод спутниковых геодезических измерений	0.1	Закрепление отсутствует
1329	450743.22	2214274.64	Метод спутниковых геодезических измерений	0.1	Закрепление отсутствует
1330	450744.24	2214275.03	Метод спутниковых геодезических измерений	0.1	Закрепление отсутствует
1331	450746.13	2214275.07	Метод спутниковых геодезических измерений	0.1	Закрепление отсутствует
1332	450784.43	2214274.56	Метод спутниковых геодезических измерений	0.1	Закрепление отсутствует
1333	450785.23	2214274.71	Метод спутниковых геодезических измерений	0.1	Закрепление отсутствует

1334	450785.87	2214275.15	Метод спутниковых геодезических измерений	0.1	Закрепление отсутствует
1335	450786.31	2214275.79	Метод спутниковых геодезических измерений	0.1	Закрепление отсутствует
1336	450786.46	2214276.56	Метод спутниковых геодезических измерений	0.1	Закрепление отсутствует
1337	450786.31	2214277.33	Метод спутниковых геодезических измерений	0.1	Закрепление отсутствует
1338	450785.87	2214277.97	Метод спутниковых геодезических измерений	0.1	Закрепление отсутствует
1339	450785.23	2214278.41	Метод спутниковых геодезических измерений	0.1	Закрепление отсутствует
1340	450784.49	2214278.56	Метод спутниковых геодезических измерений	0.1	Закрепление отсутствует
1341	450747.21	2214279.04	Метод спутниковых геодезических измерений	0.1	Закрепление отсутствует
1342	450743.81	2214279.01	Метод спутниковых геодезических измерений	0.1	Закрепление отсутствует
1343	450741.54	2214278.28	Метод спутниковых геодезических измерений	0.1	Закрепление отсутствует
1344	450740.20	2214277.47	Метод спутниковых геодезических измерений	0.1	Закрепление отсутствует
1345	450738.86	2214283.80	Метод спутниковых геодезических измерений	0.1	Закрепление отсутствует
1346	450738.39	2214285.22	Метод спутниковых геодезических измерений	0.1	Закрепление отсутствует
1347	450737.91	2214285.98	Метод спутниковых геодезических измерений	0.1	Закрепление отсутствует

1348	450737.27	2214286.42	Метод спутниковых геодезических измерений	0.1	Закрепление отсутствует
1349	450736.50	2214286.57	Метод спутниковых геодезических измерений	0.1	Закрепление отсутствует
1350	450735.73	2214286.42	Метод спутниковых геодезических измерений	0.1	Закрепление отсутствует
1351	450735.09	2214285.98	Метод спутниковых геодезических измерений	0.1	Закрепление отсутствует
1352	450734.65	2214285.34	Метод спутниковых геодезических измерений	0.1	Закрепление отсутствует
1353	450734.50	2214284.57	Метод спутниковых геодезических измерений	0.1	Закрепление отсутствует
1354	450734.98	2214282.85	Метод спутниковых геодезических измерений	0.1	Закрепление отсутствует
1355	450736.17	2214277.35	Метод спутниковых геодезических измерений	0.1	Закрепление отсутствует
1356	450737.09	2214271.92	Метод спутниковых геодезических измерений	0.1	Закрепление отсутствует
1357	450737.01	2214266.68	Метод спутниковых геодезических измерений	0.1	Закрепление отсутствует
1358	450707.27	2214267.86	Метод спутниковых геодезических измерений	0.1	Закрепление отсутствует
1359	450701.22	2214267.37	Метод спутниковых геодезических измерений	0.1	Закрепление отсутствует
1360	450698.51	2214266.99	Метод спутниковых геодезических измерений	0.1	Закрепление отсутствует
1361	450696.93	2214266.65	Метод спутниковых геодезических измерений	0.1	Закрепление отсутствует

1362	450678.85	2214284.73	Метод спутниковых геодезических измерений	0.1	Закрепление отсутствует
1363	450678.21	2214285.16	Метод спутниковых геодезических измерений	0.1	Закрепление отсутствует
1364	450676.55	2214285.66	Метод спутниковых геодезических измерений	0.1	Закрепление отсутствует
1365	450664.45	2214287.49	Метод спутниковых геодезических измерений	0.1	Закрепление отсутствует
1366	450646.05	2214290.87	Метод спутниковых геодезических измерений	0.1	Закрепление отсутствует
1367	450624.39	2214295.14	Метод спутниковых геодезических измерений	0.1	Закрепление отсутствует
1368	450619.29	2214295.58	Метод спутниковых геодезических измерений	0.1	Закрепление отсутствует
1369	450508.51	2214289.05	Метод спутниковых геодезических измерений	0.1	Закрепление отсутствует
1370	450504.20	2214288.96	Метод спутниковых геодезических измерений	0.1	Закрепление отсутствует
1371	450503.80	2214297.21	Метод спутниковых геодезических измерений	0.1	Закрепление отсутствует
1372	450503.65	2214297.88	Метод спутниковых геодезических измерений	0.1	Закрепление отсутствует
1373	450503.21	2214298.52	Метод спутниковых геодезических измерений	0.1	Закрепление отсутствует
1374	450502.57	2214298.96	Метод спутниковых геодезических измерений	0.1	Закрепление отсутствует
1375	450501.80	2214299.11	Метод спутниковых геодезических измерений	0.1	Закрепление отсутствует

1376	450501.03	2214298.96	Метод спутниковых геодезических измерений	0.1	Закрепление отсутствует
1377	450500.39	2214298.52	Метод спутниковых геодезических измерений	0.1	Закрепление отсутствует
1378	450499.95	2214297.88	Метод спутниковых геодезических измерений	0.1	Закрепление отсутствует
1379	450499.80	2214297.11	Метод спутниковых геодезических измерений	0.1	Закрепление отсутствует
1380	450500.20	2214288.88	Метод спутниковых геодезических измерений	0.1	Закрепление отсутствует
1381	450496.21	2214288.66	Метод спутниковых геодезических измерений	0.1	Закрепление отсутствует
1382	450495.57	2214288.22	Метод спутниковых геодезических измерений	0.1	Закрепление отсутствует
1383	450495.13	2214287.58	Метод спутниковых геодезических измерений	0.1	Закрепление отсутствует
1384	450494.99	2214286.61	Метод спутниковых геодезических измерений	0.1	Закрепление отсутствует
1385	450495.98	2214277.07	Метод спутниковых геодезических измерений	0.1	Закрепление отсутствует
1386	450479.46	2214276.82	Метод спутниковых геодезических измерений	0.1	Закрепление отсутствует
1387	450439.12	2214276.37	Метод спутниковых геодезических измерений	0.1	Закрепление отсутствует
1388	450436.74	2214284.36	Метод спутниковых геодезических измерений	0.1	Закрепление отсутствует
1389	450435.09	2214291.91	Метод спутниковых геодезических измерений	0.1	Закрепление отсутствует

1390	450434.55	2214292.89	Метод спутниковых геодезических измерений	0.1	Закрепление отсутствует
1391	450433.91	2214293.33	Метод спутниковых геодезических измерений	0.1	Закрепление отсутствует
1392	450433.13	2214293.48	Метод спутниковых геодезических измерений	0.1	Закрепление отсутствует
1393	450417.86	2214293.44	Метод спутниковых геодезических измерений	0.1	Закрепление отсутствует
1394	450418.17	2214295.03	Метод спутниковых геодезических измерений	0.1	Закрепление отсутствует
1395	450418.02	2214295.80	Метод спутниковых геодезических измерений	0.1	Закрепление отсутствует
1396	450417.58	2214296.44	Метод спутниковых геодезических измерений	0.1	Закрепление отсутствует
1397	450416.94	2214296.88	Метод спутниковых геодезических измерений	0.1	Закрепление отсутствует
1398	450416.17	2214297.03	Метод спутниковых геодезических измерений	0.1	Закрепление отсутствует
1399	450415.40	2214296.88	Метод спутниковых геодезических измерений	0.1	Закрепление отсутствует
1400	450414.75	2214296.44	Метод спутниковых геодезических измерений	0.1	Закрепление отсутствует
1401	450414.21	2214295.48	Метод спутниковых геодезических измерений	0.1	Закрепление отсутствует
1402	450413.82	2214293.43	Метод спутниковых геодезических измерений	0.1	Закрепление отсутствует
1403	450374.31	2214293.32	Метод спутниковых геодезических измерений	0.1	Закрепление отсутствует

1404	450372.60	2214293.26	Метод спутниковых геодезических измерений	0.1	Закрепление отсутствует
1405	450370.40	2214292.85	Метод спутниковых геодезических измерений	0.1	Закрепление отсутствует
1406	450356.04	2214291.57	Метод спутниковых геодезических измерений	0.1	Закрепление отсутствует
1407	450352.06	2214297.41	Метод спутниковых геодезических измерений	0.1	Закрепление отсутствует
1408	450344.60	2214310.52	Метод спутниковых геодезических измерений	0.1	Закрепление отсутствует
1409	450336.18	2214323.04	Метод спутниковых геодезических измерений	0.1	Закрепление отсутствует
1410	450326.83	2214336.67	Метод спутниковых геодезических измерений	0.1	Закрепление отсутствует
1411	450332.97	2214341.50	Метод спутниковых геодезических измерений	0.1	Закрепление отсутствует
1412	450358.71	2214340.87	Метод спутниковых геодезических измерений	0.1	Закрепление отсутствует
1413	450359.53	2214341.02	Метод спутниковых геодезических измерений	0.1	Закрепление отсутствует
1414	450360.17	2214341.46	Метод спутниковых геодезических измерений	0.1	Закрепление отсутствует
1415	450360.61	2214342.10	Метод спутниковых геодезических измерений	0.1	Закрепление отсутствует
1416	450360.76	2214342.94	Метод спутниковых геодезических измерений	0.1	Закрепление отсутствует
1417	450362.81	2214343.40	Метод спутниковых геодезических измерений	0.1	Закрепление отсутствует

1418	450364.82	2214344.75	Метод спутниковых геодезических измерений	0.1	Закрепление отсутствует
1419	450364.96	2214342.20	Метод спутниковых геодезических измерений	0.1	Закрепление отсутствует
1420	450365.14	2214340.95	Метод спутниковых геодезических измерений	0.1	Закрепление отсутствует
1421	450365.58	2214340.31	Метод спутниковых геодезических измерений	0.1	Закрепление отсутствует
1422	450366.22	2214339.87	Метод спутниковых геодезических измерений	0.1	Закрепление отсутствует
1423	450366.99	2214339.72	Метод спутниковых геодезических измерений	0.1	Закрепление отсутствует
1424	450367.76	2214339.87	Метод спутниковых геодезических измерений	0.1	Закрепление отсутствует
1425	450368.10	2214340.10	Метод спутниковых геодезических измерений	0.1	Закрепление отсутствует
1426	450368.59	2214340.05	Метод спутниковых геодезических измерений	0.1	Закрепление отсутствует
1427	450369.36	2214340.20	Метод спутниковых геодезических измерений	0.1	Закрепление отсутствует
1428	450370.00	2214340.64	Метод спутниковых геодезических измерений	0.1	Закрепление отсутствует
1429	450370.44	2214341.28	Метод спутниковых геодезических измерений	0.1	Закрепление отсутствует
1430	450370.59	2214342.05	Метод спутниковых геодезических измерений	0.1	Закрепление отсутствует
1431	450370.44	2214342.82	Метод спутниковых геодезических измерений	0.1	Закрепление отсутствует

1432	450370.00	2214343.46	Метод спутниковых геодезических измерений	0.1	Закрепление отсутствует
1433	450369.36	2214343.90	Метод спутниковых геодезических измерений	0.1	Закрепление отсутствует
1434	450368.90	2214344.02	Метод спутниковых геодезических измерений	0.1	Закрепление отсутствует
1435	450368.52	2214350.31	Метод спутниковых геодезических измерений	0.1	Закрепление отсутствует
1436	450368.98	2214352.96	Метод спутниковых геодезических измерений	0.1	Закрепление отсутствует
1437	450368.90	2214355.46	Метод спутниковых геодезических измерений	0.1	Закрепление отсутствует
1438	450368.02	2214359.15	Метод спутниковых геодезических измерений	0.1	Закрепление отсутствует
1439	450367.40	2214374.22	Метод спутниковых геодезических измерений	0.1	Закрепление отсутствует
1440	450368.15	2214375.34	Метод спутниковых геодезических измерений	0.1	Закрепление отсутствует
1441	450368.92	2214379.17	Метод спутниковых геодезических измерений	0.1	Закрепление отсутствует
1442	450368.87	2214383.80	Метод спутниковых геодезических измерений	0.1	Закрепление отсутствует
1443	450368.57	2214385.27	Метод спутниковых геодезических измерений	0.1	Закрепление отсутствует
1444	450370.61	2214385.23	Метод спутниковых геодезических измерений	0.1	Закрепление отсутствует
1445	450383.84	2214383.85	Метод спутниковых геодезических измерений	0.1	Закрепление отсутствует

1446	450401.79	2214385.48	Метод спутниковых геодезических измерений	0.1	Закрепление отсутствует
1447	450419.68	2214389.94	Метод спутниковых геодезических измерений	0.1	Закрепление отсутствует
1448	450438.39	2214394.40	Метод спутниковых геодезических измерений	0.1	Закрепление отсутствует
1449	450455.91	2214398.32	Метод спутниковых геодезических измерений	0.1	Закрепление отсутствует
1450	450457.38	2214399.13	Метод спутниковых геодезических измерений	0.1	Закрепление отсутствует
1451	450458.03	2214400.10	Метод спутниковых геодезических измерений	0.1	Закрепление отсутствует
1452	450458.26	2214401.13	Метод спутниковых геодезических измерений	0.1	Закрепление отсутствует
1453	450458.79	2214414.56	Метод спутниковых геодезических измерений	0.1	Закрепление отсутствует
1454	450458.24	2214430.84	Метод спутниковых геодезических измерений	0.1	Закрепление отсутствует
1455	450458.21	2214448.47	Метод спутниковых геодезических измерений	0.1	Закрепление отсутствует
1456	450459.03	2214467.48	Метод спутниковых геодезических измерений	0.1	Закрепление отсутствует
1457	450460.70	2214488.77	Метод спутниковых геодезических измерений	0.1	Закрепление отсутствует
1458	450459.77	2214509.30	Метод спутниковых геодезических измерений	0.1	Закрепление отсутствует
1459	450460.52	2214520.88	Метод спутниковых геодезических измерений	0.1	Закрепление отсутствует

1460	450461.01	2214539.32	Метод спутниковых геодезических измерений	0.1	Закрепление отсутствует
1461	450461.24	2214556.09	Метод спутниковых геодезических измерений	0.1	Закрепление отсутствует
1462	450461.27	2214574.00	Метод спутниковых геодезических измерений	0.1	Закрепление отсутствует
1463	450461.19	2214594.53	Метод спутниковых геодезических измерений	0.1	Закрепление отсутствует
1464	450461.22	2214617.10	Метод спутниковых геодезических измерений	0.1	Закрепление отсутствует
1465	450461.54	2214637.66	Метод спутниковых геодезических измерений	0.1	Закрепление отсутствует
1466	450462.20	2214656.67	Метод спутниковых геодезических измерений	0.1	Закрепление отсутствует
1467	450462.58	2214676.31	Метод спутниковых геодезических измерений	0.1	Закрепление отсутствует
1468	450462.74	2214703.63	Метод спутниковых геодезических измерений	0.1	Закрепление отсутствует
1469	450463.44	2214724.23	Метод спутниковых геодезических измерений	0.1	Закрепление отсутствует
1470	450464.11	2214748.61	Метод спутниковых геодезических измерений	0.1	Закрепление отсутствует
1471	450464.30	2214772.15	Метод спутниковых геодезических измерений	0.1	Закрепление отсутствует
1472	450464.91	2214789.17	Метод спутниковых геодезических измерений	0.1	Закрепление отсутствует
1473	450465.30	2214808.92	Метод спутниковых геодезических измерений	0.1	Закрепление отсутствует

1474	450465.16	2214827.43	Метод спутниковых геодезических измерений	0.1	Закрепление отсутствует
1475	450465.30	2214844.49	Метод спутниковых геодезических измерений	0.1	Закрепление отсутствует
1476	450465.88	2214866.93	Метод спутниковых геодезических измерений	0.1	Закрепление отсутствует
1477	450466.63	2214889.45	Метод спутниковых геодезических измерений	0.1	Закрепление отсутствует
1478	450466.65	2214909.91	Метод спутниковых геодезических измерений	0.1	Закрепление отсутствует
1479	450467.20	2214930.81	Метод спутниковых геодезических измерений	0.1	Закрепление отсутствует
1480	450467.90	2214948.56	Метод спутниковых геодезических измерений	0.1	Закрепление отсутствует
1481	450467.80	2214966.17	Метод спутниковых геодезических измерений	0.1	Закрепление отсутствует
1482	450468.22	2214986.92	Метод спутниковых геодезических измерений	0.1	Закрепление отсутствует
1483	450468.40	2215011.14	Метод спутниковых геодезических измерений	0.1	Закрепление отсутствует
1484	450468.31	2215029.04	Метод спутниковых геодезических измерений	0.1	Закрепление отсутствует
1485	450468.73	2215048.27	Метод спутниковых геодезических измерений	0.1	Закрепление отсутствует
1486	450468.70	2215069.82	Метод спутниковых геодезических измерений	0.1	Закрепление отсутствует
1487	450468.91	2215078.27	Метод спутниковых геодезических измерений	0.1	Закрепление отсутствует

1488	450470.58	2215095.14	Метод спутниковых геодезических измерений	0.1	Закрепление отсутствует
1489	450471.87	2215108.51	Метод спутниковых геодезических измерений	0.1	Закрепление отсутствует
1490	450475.44	2215125.30	Метод спутниковых геодезических измерений	0.1	Закрепление отсутствует
1491	450480.24	2215144.20	Метод спутниковых геодезических измерений	0.1	Закрепление отсутствует
1492	450484.55	2215161.63	Метод спутниковых геодезических измерений	0.1	Закрепление отсутствует
1493	450488.66	2215182.84	Метод спутниковых геодезических измерений	0.1	Закрепление отсутствует
1494	450492.02	2215199.43	Метод спутниковых геодезических измерений	0.1	Закрепление отсутствует
1495	450496.26	2215219.40	Метод спутниковых геодезических измерений	0.1	Закрепление отсутствует
1496	450500.73	2215239.89	Метод спутниковых геодезических измерений	0.1	Закрепление отсутствует
1497	450504.26	2215257.94	Метод спутниковых геодезических измерений	0.1	Закрепление отсутствует
1498	450507.98	2215277.22	Метод спутниковых геодезических измерений	0.1	Закрепление отсутствует
1499	450511.67	2215294.46	Метод спутниковых геодезических измерений	0.1	Закрепление отсутствует
1500	450512.01	2215299.47	Метод спутниковых геодезических измерений	0.1	Закрепление отсутствует
1501	450511.80	2215304.36	Метод спутниковых геодезических измерений	0.1	Закрепление отсутствует

1502	450510.93	2215313.58	Метод спутниковых геодезических измерений	0.1	Закрепление отсутствует
1503	450509.74	2215332.61	Метод спутниковых геодезических измерений	0.1	Закрепление отсутствует
1504	450507.65	2215352.18	Метод спутниковых геодезических измерений	0.1	Закрепление отсутствует
1505	450505.52	2215365.25	Метод спутниковых геодезических измерений	0.1	Закрепление отсутствует
1506	450505.33	2215369.57	Метод спутниковых геодезических измерений	0.1	Закрепление отсутствует
1507	450505.57	2215371.92	Метод спутниковых геодезических измерений	0.1	Закрепление отсутствует
1508	450505.82	2215375.50	Метод спутниковых геодезических измерений	0.1	Закрепление отсутствует
1509	450506.50	2215379.02	Метод спутниковых геодезических измерений	0.1	Закрепление отсутствует
1510	450506.54	2215379.88	Метод спутниковых геодезических измерений	0.1	Закрепление отсутствует
1511	450506.28	2215380.53	Метод спутниковых геодезических измерений	0.1	Закрепление отсутствует
1512	450505.95	2215381.09	Метод спутниковых геодезических измерений	0.1	Закрепление отсутствует
1513	450505.33	2215381.32	Метод спутниковых геодезических измерений	0.1	Закрепление отсутствует
1514	450504.33	2215381.44	Метод спутниковых геодезических измерений	0.1	Закрепление отсутствует
1515	450502.79	2215381.44	Метод спутниковых геодезических измерений	0.1	Закрепление отсутствует

1516	450502.15	2215381.01	Метод спутниковых геодезических измерений	0.1	Закрепление отсутствует
1517	450501.71	2215380.36	Метод спутниковых геодезических измерений	0.1	Закрепление отсутствует
1518	450500.88	2215376.28	Метод спутниковых геодезических измерений	0.1	Закрепление отсутствует
1519	450500.60	2215372.40	Метод спутниковых геодезических измерений	0.1	Закрепление отсутствует
1520	450500.33	2215369.87	Метод спутниковых геодезических измерений	0.1	Закрепление отсутствует
1521	450500.53	2215364.85	Метод спутниковых геодезических измерений	0.1	Закрепление отсутствует
1522	450502.69	2215351.59	Метод спутниковых геодезических измерений	0.1	Закрепление отсутствует
1523	450504.75	2215332.25	Метод спутниковых геодезических измерений	0.1	Закрепление отсутствует
1524	450505.93	2215313.22	Метод спутниковых геодезических измерений	0.1	Закрепление отсутствует
1525	450506.79	2215304.08	Метод спутниковых геодезических измерений	0.1	Закрепление отсутствует
1526	450507.01	2215299.67	Метод спутниковых геодезических измерений	0.1	Закрепление отсутствует
1527	450506.74	2215295.35	Метод спутниковых геодезических измерений	0.1	Закрепление отсутствует
1528	450503.08	2215278.24	Метод спутниковых геодезических измерений	0.1	Закрепление отсутствует
1529	450499.36	2215258.90	Метод спутниковых геодезических измерений	0.1	Закрепление отсутствует

1530	450495.84	2215240.93	Метод спутниковых геодезических измерений	0.1	Закрепление отсутствует
1531	450491.38	2215220.47	Метод спутниковых геодезических измерений	0.1	Закрепление отсутствует
1532	450487.12	2215200.44	Метод спутниковых геодезических измерений	0.1	Закрепление отсутствует
1533	450483.76	2215183.82	Метод спутниковых геодезических измерений	0.1	Закрепление отсутствует
1534	450479.69	2215162.77	Метод спутниковых геодезических измерений	0.1	Закрепление отсутствует
1535	450475.39	2215145.42	Метод спутниковых геодезических измерений	0.1	Закрепление отсутствует
1536	450470.58	2215126.48	Метод спутниковых геодезических измерений	0.1	Закрепление отсутствует
1537	450466.94	2215109.37	Метод спутниковых геодезических измерений	0.1	Закрепление отсутствует
1538	450465.61	2215095.64	Метод спутниковых геодезических измерений	0.1	Закрепление отсутствует
1539	450463.92	2215078.65	Метод спутниковых геодезических измерений	0.1	Закрепление отсутствует
1540	450463.70	2215069.90	Метод спутниковых геодезических измерений	0.1	Закрепление отсутствует
1541	450463.73	2215048.35	Метод спутниковых геодезических измерений	0.1	Закрепление отсутствует
1542	450463.31	2215029.11	Метод спутниковых геодезических измерений	0.1	Закрепление отсутствует
1543	450463.40	2215011.14	Метод спутниковых геодезических измерений	0.1	Закрепление отсутствует

1544	450463.22	2214986.97	Метод спутниковых геодезических измерений	0.1	Закрепление отсутствует
1545	450462.80	2214966.24	Метод спутниковых геодезических измерений	0.1	Закрепление отсутствует
1546	450462.90	2214948.71	Метод спутниковых геодезических измерений	0.1	Закрепление отсутствует
1547	450462.20	2214930.99	Метод спутниковых геодезических измерений	0.1	Закрепление отсутствует
1548	450461.64	2214910.01	Метод спутниковых геодезических измерений	0.1	Закрепление отсутствует
1549	450461.62	2214889.58	Метод спутниковых геодезических измерений	0.1	Закрепление отсутствует
1550	450460.87	2214867.08	Метод спутниковых геодезических измерений	0.1	Закрепление отсутствует
1551	450460.29	2214844.56	Метод спутниковых геодезических измерений	0.1	Закрепление отсутствует
1552	450460.15	2214827.43	Метод спутниковых геодезических измерений	0.1	Закрепление отсутствует
1553	450460.29	2214808.98	Метод спутниковых геодезических измерений	0.1	Закрепление отсутствует
1554	450459.90	2214789.29	Метод спутниковых геодезических измерений	0.1	Закрепление отсутствует
1555	450459.29	2214772.28	Метод спутниковых геодезических измерений	0.1	Закрепление отсутствует
1556	450459.10	2214748.72	Метод спутниковых геодезических измерений	0.1	Закрепление отсутствует
1557	450458.43	2214724.39	Метод спутниковых геодезических измерений	0.1	Закрепление отсутствует

1558	450457.73	2214703.76	Метод спутниковых геодезических измерений	0.1	Закрепление отсутствует
1559	450457.57	2214676.39	Метод спутниковых геодезических измерений	0.1	Закрепление отсутствует
1560	450457.19	2214656.82	Метод спутниковых геодезических измерений	0.1	Закрепление отсутствует
1561	450456.54	2214637.80	Метод спутниковых геодезических измерений	0.1	Закрепление отсутствует
1562	450456.22	2214617.16	Метод спутниковых геодезических измерений	0.1	Закрепление отсутствует
1563	450456.19	2214594.53	Метод спутниковых геодезических измерений	0.1	Закрепление отсутствует
1564	450456.27	2214574.01	Метод спутниковых геодезических измерений	0.1	Закрепление отсутствует
1565	450456.24	2214556.14	Метод спутниковых геодезических измерений	0.1	Закрепление отсутствует
1566	450456.01	2214539.45	Метод спутниковых геодезических измерений	0.1	Закрепление отсутствует
1567	450455.53	2214521.16	Метод спутниковых геодезических измерений	0.1	Закрепление отсутствует
1568	450454.77	2214509.45	Метод спутниковых геодезических измерений	0.1	Закрепление отсутствует
1569	450455.71	2214489.04	Метод спутниковых геодезических измерений	0.1	Закрепление отсутствует
1570	450454.05	2214467.82	Метод спутниковых геодезических измерений	0.1	Закрепление отсутствует
1571	450453.21	2214448.62	Метод спутниковых геодезических измерений	0.1	Закрепление отсутствует

1572	450453.24	2214430.78	Метод спутниковых геодезических измерений	0.1	Закрепление отсутствует
1573	450453.79	2214414.69	Метод спутниковых геодезических измерений	0.1	Закрепление отсутствует
1574	450453.32	2214402.86	Метод спутниковых геодезических измерений	0.1	Закрепление отсутствует
1575	450437.27	2214399.28	Метод спутниковых геодезических измерений	0.1	Закрепление отсутствует
1576	450418.48	2214394.79	Метод спутниковых геодезических измерений	0.1	Закрепление отсутствует
1577	450401.17	2214390.45	Метод спутниковых геодезических измерений	0.1	Закрепление отсутствует
1578	450384.16	2214388.85	Метод спутниковых геодезических измерений	0.1	Закрепление отсутствует
1579	450371.00	2214390.21	Метод спутниковых геодезических измерений	0.1	Закрепление отсутствует
1580	450367.16	2214390.29	Метод спутниковых геодезических измерений	0.1	Закрепление отсутствует
1581	450367.10	2214394.24	Метод спутниковых геодезических измерений	0.1	Закрепление отсутствует
1582	450386.47	2214405.67	Метод спутниковых геодезических измерений	0.1	Закрепление отсутствует
1583	450386.86	2214405.98	Метод спутниковых геодезических измерений	0.1	Закрепление отсутствует
1584	450387.30	2214406.63	Метод спутниковых геодезических измерений	0.1	Закрепление отсутствует
1585	450387.45	2214407.39	Метод спутниковых геодезических измерений	0.1	Закрепление отсутствует

1586	450387.30	2214408.16	Метод спутниковых геодезических измерений	0.1	Закрепление отсутствует
1587	450386.86	2214408.80	Метод спутниковых геодезических измерений	0.1	Закрепление отсутствует
1588	450386.22	2214409.24	Метод спутниковых геодезических измерений	0.1	Закрепление отсутствует
1589	450385.45	2214409.39	Метод спутниковых геодезических измерений	0.1	Закрепление отсутствует
1590	450384.68	2214409.24	Метод спутниковых геодезических измерений	0.1	Закрепление отсутствует
1591	450364.06	2214397.10	Метод спутниковых геодезических измерений	0.1	Закрепление отсутствует
1592	450363.23	2214396.14	Метод спутниковых геодезических измерений	0.1	Закрепление отсутствует
1593	450363.08	2214395.37	Метод спутниковых геодезических измерений	0.1	Закрепление отсутствует
1594	450363.13	2214392.64	Метод спутниковых геодезических измерений	0.1	Закрепление отсутствует
1595	450357.24	2214393.70	Метод спутниковых геодезических измерений	0.1	Закрепление отсутствует
1596	450353.41	2214392.94	Метод спутниковых геодезических измерений	0.1	Закрепление отсутствует
1597	450350.17	2214390.77	Метод спутниковых геодезических измерений	0.1	Закрепление отсутствует
1598	450348.00	2214387.53	Метод спутниковых геодезических измерений	0.1	Закрепление отсутствует
1599	450347.24	2214383.70	Метод спутниковых геодезических измерений	0.1	Закрепление отсутствует

1600	450347.29	2214379.07	Метод спутниковых геодезических измерений	0.1	Закрепление отсутствует
1601	450348.05	2214375.35	Метод спутниковых геодезических измерений	0.1	Закрепление отсутствует
1602	450350.20	2214372.14	Метод спутниковых геодезических измерений	0.1	Закрепление отсутствует
1603	450337.12	2214358.21	Метод спутниковых геодезических измерений	0.1	Закрепление отсутствует
1604	450305.61	2214396.57	Метод спутниковых геодезических измерений	0.1	Закрепление отсутствует
1605	450313.57	2214413.13	Метод спутниковых геодезических измерений	0.1	Закрепление отсутствует
1606	450314.63	2214412.85	Метод спутниковых геодезических измерений	0.1	Закрепление отсутствует
1607	450315.40	2214413.00	Метод спутниковых геодезических измерений	0.1	Закрепление отсутствует
1608	450316.04	2214413.44	Метод спутниковых геодезических измерений	0.1	Закрепление отсутствует
1609	450316.48	2214414.08	Метод спутниковых геодезических измерений	0.1	Закрепление отсутствует
1610	450316.63	2214414.85	Метод спутниковых геодезических измерений	0.1	Закрепление отсутствует
1611	450316.48	2214415.62	Метод спутниковых геодезических измерений	0.1	Закрепление отсутствует
1612	450316.04	2214416.26	Метод спутниковых геодезических измерений	0.1	Закрепление отсутствует
1613	450315.33	2214416.72	Метод спутниковых геодезических измерений	0.1	Закрепление отсутствует

1614	450322.96	2214432.64	Метод спутниковых геодезических измерений	0.1	Закрепление отсутствует
1615	450323.14	2214433.46	Метод спутниковых геодезических измерений	0.1	Закрепление отсутствует
1616	450322.99	2214434.23	Метод спутниковых геодезических измерений	0.1	Закрепление отсутствует
1617	450322.55	2214434.87	Метод спутниковых геодезических измерений	0.1	Закрепление отсутствует
1618	450321.91	2214435.31	Метод спутниковых геодезических измерений	0.1	Закрепление отсутствует
1619	450321.13	2214435.46	Метод спутниковых геодезических измерений	0.1	Закрепление отсутствует
1620	450320.36	2214435.31	Метод спутниковых геодезических измерений	0.1	Закрепление отсутствует
1621	450319.72	2214434.87	Метод спутниковых геодезических измерений	0.1	Закрепление отсутствует
1622	450317.45	2214430.18	Метод спутниковых геодезических измерений	0.1	Закрепление отсутствует
1623	450312.33	2214432.73	Метод спутниковых геодезических измерений	0.1	Закрепление отсутствует
1624	450311.44	2214432.93	Метод спутниковых геодезических измерений	0.1	Закрепление отсутствует
1625	450310.67	2214432.78	Метод спутниковых геодезических измерений	0.1	Закрепление отсутствует
1626	450310.03	2214432.35	Метод спутниковых геодезических измерений	0.1	Закрепление отсутствует
1627	450309.59	2214431.70	Метод спутниковых геодезических измерений	0.1	Закрепление отсутствует

1628	450309.44	2214430.94	Метод спутниковых геодезических измерений	0.1	Закрепление отсутствует
1629	450309.59	2214430.17	Метод спутниковых геодезических измерений	0.1	Закрепление отсутствует
1630	450310.03	2214429.53	Метод спутниковых геодезических измерений	0.1	Закрепление отсутствует
1631	450310.55	2214429.15	Метод спутниковых геодезических измерений	0.1	Закрепление отсутствует
1632	450315.70	2214426.58	Метод спутниковых геодезических измерений	0.1	Закрепление отсутствует
1633	450310.81	2214416.59	Метод спутниковых геодезических измерений	0.1	Закрепление отсутствует
1634	450304.66	2214403.98	Метод спутниковых геодезических измерений	0.1	Закрепление отсутствует
1635	450301.46	2214397.12	Метод спутниковых геодезических измерений	0.1	Закрепление отсутствует
1636	450301.27	2214396.27	Метод спутниковых геодезических измерений	0.1	Закрепление отсутствует
1637	450301.42	2214395.51	Метод спутниковых геодезических измерений	0.1	Закрепление отсутствует
1638	450301.72	2214395.00	Метод спутниковых геодезических измерений	0.1	Закрепление отсутствует
1639	450334.36	2214355.27	Метод спутниковых геодезических измерений	0.1	Закрепление отсутствует
1640	450323.84	2214345.12	Метод спутниковых геодезических измерений	0.1	Закрепление отсутствует
1641	450317.73	2214349.32	Метод спутниковых геодезических измерений	0.1	Закрепление отсутствует

1642	450316.96	2214349.47	Метод спутниковых геодезических измерений	0.1	Закрепление отсутствует
1643	450316.19	2214349.32	Метод спутниковых геодезических измерений	0.1	Закрепление отсутствует
1644	450315.59	2214348.92	Метод спутниковых геодезических измерений	0.1	Закрепление отсутствует
1645	450308.78	2214342.49	Метод спутниковых геодезических измерений	0.1	Закрепление отсутствует
1646	450295.35	2214329.76	Метод спутниковых геодезических измерений	0.1	Закрепление отсутствует
1647	450294.03	2214332.52	Метод спутниковых геодезических измерений	0.1	Закрепление отсутствует
1648	450293.39	2214332.96	Метод спутниковых геодезических измерений	0.1	Закрепление отсутствует
1649	450292.62	2214333.11	Метод спутниковых геодезических измерений	0.1	Закрепление отсутствует
1650	450291.85	2214332.96	Метод спутниковых геодезических измерений	0.1	Закрепление отсутствует
1651	450291.21	2214332.52	Метод спутниковых геодезических измерений	0.1	Закрепление отсутствует
1652	450290.77	2214331.88	Метод спутниковых геодезических измерений	0.1	Закрепление отсутствует
1653	450290.62	2214331.11	Метод спутниковых геодезических измерений	0.1	Закрепление отсутствует
1654	450292.21	2214326.91	Метод спутниковых геодезических измерений	0.1	Закрепление отсутствует
1655	450280.05	2214316.78	Метод спутниковых геодезических измерений	0.1	Закрепление отсутствует

1656	450279.48	2214316.02	Метод спутниковых геодезических измерений	0.1	Закрепление отсутствует
1657	450279.33	2214315.25	Метод спутниковых геодезических измерений	0.1	Закрепление отсутствует
1658	450279.48	2214314.48	Метод спутниковых геодезических измерений	0.1	Закрепление отсутствует
1659	450279.90	2214313.85	Метод спутниковых геодезических измерений	0.1	Закрепление отсутствует
1660	450280.67	2214313.06	Метод спутниковых геодезических измерений	0.1	Закрепление отсутствует
1661	450267.03	2214303.11	Метод спутниковых геодезических измерений	0.1	Закрепление отсутствует
1662	450263.93	2214306.40	Метод спутниковых геодезических измерений	0.1	Закрепление отсутствует
1663	450263.25	2214306.87	Метод спутниковых геодезических измерений	0.1	Закрепление отсутствует
1664	450262.48	2214307.02	Метод спутниковых геодезических измерений	0.1	Закрепление отсутствует
1665	450261.71	2214306.87	Метод спутниковых геодезических измерений	0.1	Закрепление отсутствует
1666	450261.07	2214306.43	Метод спутниковых геодезических измерений	0.1	Закрепление отсутствует
1667	450260.63	2214305.79	Метод спутниковых геодезических измерений	0.1	Закрепление отсутствует
1668	450260.48	2214305.02	Метод спутниковых геодезических измерений	0.1	Закрепление отсутствует
1669	450260.63	2214304.25	Метод спутниковых геодезических измерений	0.1	Закрепление отсутствует

1670	450261.03	2214303.64	Метод спутниковых геодезических измерений	0.1	Закрепление отсутствует
1671	450263.90	2214300.61	Метод спутниковых геодезических измерений	0.1	Закрепление отсутствует
1672	450247.03	2214286.03	Метод спутниковых геодезических измерений	0.1	Закрепление отсутствует
1673	450244.27	2214289.19	Метод спутниковых геодезических измерений	0.1	Закрепление отсутствует
1674	450243.53	2214289.73	Метод спутниковых геодезических измерений	0.1	Закрепление отсутствует
1675	450242.76	2214289.87	Метод спутниковых геодезических измерений	0.1	Закрепление отсутствует
1676	450241.99	2214289.73	Метод спутниковых геодезических измерений	0.1	Закрепление отсутствует
1677	450241.35	2214289.29	Метод спутниковых геодезических измерений	0.1	Закрепление отсутствует
1678	450240.91	2214288.64	Метод спутниковых геодезических измерений	0.1	Закрепление отсутствует
1679	450240.76	2214287.88	Метод спутниковых геодезических измерений	0.1	Закрепление отсутствует
1680	450240.91	2214287.11	Метод спутниковых геодезических измерений	0.1	Закрепление отсутствует
1681	450241.25	2214286.57	Метод спутниковых геодезических измерений	0.1	Закрепление отсутствует
1682	450244.00	2214283.41	Метод спутниковых геодезических измерений	0.1	Закрепление отсутствует
1683	450203.61	2214248.46	Метод спутниковых геодезических измерений	0.1	Закрепление отсутствует

1684	450200.39	2214252.35	Метод спутниковых геодезических измерений	0.1	Закрепление отсутствует
1685	450199.62	2214252.92	Метод спутниковых геодезических измерений	0.1	Закрепление отсутствует
1686	450198.85	2214253.07	Метод спутниковых геодезических измерений	0.1	Закрепление отсутствует
1687	450198.08	2214252.92	Метод спутниковых геодезических измерений	0.1	Закрепление отсутствует
1688	450197.44	2214252.48	Метод спутниковых геодезических измерений	0.1	Закрепление отсутствует
1689	450197.00	2214251.84	Метод спутниковых геодезических измерений	0.1	Закрепление отсутствует
1690	450196.85	2214251.07	Метод спутниковых геодезических измерений	0.1	Закрепление отсутствует
1691	450197.00	2214250.30	Метод спутниковых геодезических измерений	0.1	Закрепление отсутствует
1692	450200.57	2214245.86	Метод спутниковых геодезических измерений	0.1	Закрепление отсутствует
1693	450177.69	2214226.48	Метод спутниковых геодезических измерений	0.1	Закрепление отсутствует
1694	450162.87	2214213.19	Метод спутниковых геодезических измерений	0.1	Закрепление отсутствует
1695	450150.54	2214202.60	Метод спутниковых геодезических измерений	0.1	Закрепление отсутствует
1696	450125.88	2214180.53	Метод спутниковых геодезических измерений	0.1	Закрепление отсутствует
1697	450117.59	2214172.90	Метод спутниковых геодезических измерений	0.1	Закрепление отсутствует

1698	450112.87	2214176.78	Метод спутниковых геодезических измерений	0.1	Закрепление отсутствует
1699	450112.37	2214177.08	Метод спутниковых геодезических измерений	0.1	Закрепление отсутствует
1700	450111.60	2214177.23	Метод спутниковых геодезических измерений	0.1	Закрепление отсутствует
1701	450110.83	2214177.08	Метод спутниковых геодезических измерений	0.1	Закрепление отсутствует
1702	450108.19	2214174.94	Метод спутниковых геодезических измерений	0.1	Закрепление отсутствует
1703	450106.54	2214172.87	Метод спутниковых геодезических измерений	0.1	Закрепление отсутствует
1704	450103.38	2214166.84	Метод спутниковых геодезических измерений	0.1	Закрепление отсутствует
1705	450098.77	2214161.57	Метод спутниковых геодезических измерений	0.1	Закрепление отсутствует
1706	450093.38	2214156.14	Метод спутниковых геодезических измерений	0.1	Закрепление отсутствует
1707	450084.37	2214146.65	Метод спутниковых геодезических измерений	0.1	Закрепление отсутствует
1708	450069.15	2214133.20	Метод спутниковых геодезических измерений	0.1	Закрепление отсутствует
1709	450043.31	2214114.87	Метод спутниковых геодезических измерений	0.1	Закрепление отсутствует
1710	450038.90	2214110.63	Метод спутниковых геодезических измерений	0.1	Закрепление отсутствует
1711	450003.19	2214077.21	Метод спутниковых геодезических измерений	0.1	Закрепление отсутствует

1712	449998.70	2214071.30	Метод спутниковых геодезических измерений	0.1	Закрепление отсутствует
1713	449996.99	2214068.93	Метод спутниковых геодезических измерений	0.1	Закрепление отсутствует
1714	449996.84	2214068.17	Метод спутниковых геодезических измерений	0.1	Закрепление отсутствует
1715	449996.99	2214067.40	Метод спутниковых геодезических измерений	0.1	Закрепление отсутствует
1716	449997.43	2214066.76	Метод спутниковых геодезических измерений	0.1	Закрепление отсутствует
1717	449998.07	2214066.32	Метод спутниковых геодезических измерений	0.1	Закрепление отсутствует
1718	449998.84	2214066.17	Метод спутниковых геодезических измерений	0.1	Закрепление отсутствует
1719	449999.61	2214066.32	Метод спутниковых геодезических измерений	0.1	Закрепление отсутствует
1720	450000.60	2214067.18	Метод спутниковых геодезических измерений	0.1	Закрепление отсутствует
1721	450001.65	2214066.39	Метод спутниковых геодезических измерений	0.1	Закрепление отсутствует
1722	450002.42	2214066.24	Метод спутниковых геодезических измерений	0.1	Закрепление отсутствует
1723	450003.19	2214066.39	Метод спутниковых геодезических измерений	0.1	Закрепление отсутствует
1724	450003.83	2214066.83	Метод спутниковых геодезических измерений	0.1	Закрепление отсутствует
1725	450004.27	2214067.47	Метод спутниковых геодезических измерений	0.1	Закрепление отсутствует

1726	450004.42	2214068.24	Метод спутниковых геодезических измерений	0.1	Закрепление отсутствует
1727	450004.27	2214069.01	Метод спутниковых геодезических измерений	0.1	Закрепление отсутствует
1728	450003.74	2214069.74	Метод спутниковых геодезических измерений	0.1	Закрепление отсутствует
1729	450003.02	2214070.38	Метод спутниковых геодезических измерений	0.1	Закрепление отсутствует
1730	450006.05	2214074.40	Метод спутниковых геодезических измерений	0.1	Закрепление отсутствует
1731	450041.66	2214107.71	Метод спутниковых геодезических измерений	0.1	Закрепление отсутствует
1732	450045.75	2214111.69	Метод спутниковых геодезических измерений	0.1	Закрепление отсутствует
1733	450071.55	2214130.00	Метод спутниковых геодезических измерений	0.1	Закрепление отсутствует
1734	450087.08	2214143.71	Метод спутниковых геодезических измерений	0.1	Закрепление отсутствует
1735	450096.24	2214153.33	Метод спутниковых геодезических измерений	0.1	Закрепление отсутствует
1736	450101.65	2214158.80	Метод спутниковых геодезических измерений	0.1	Закрепление отсутствует
1737	450106.54	2214164.39	Метод спутниковых геодезических измерений	0.1	Закрепление отсутствует
1738	450109.80	2214170.54	Метод спутниковых геодезических измерений	0.1	Закрепление отсутствует
1739	450111.13	2214172.20	Метод спутниковых геодезических измерений	0.1	Закрепление отсутствует

1740	450116.96	2214167.26	Метод спутниковых геодезических измерений	0.1	Закрепление отсутствует
1741	450117.73	2214167.12	Метод спутниковых геодезических измерений	0.1	Закрепление отсутствует
1742	450118.50	2214167.26	Метод спутниковых геодезических измерений	0.1	Закрепление отсутствует
1743	450119.14	2214167.70	Метод спутниковых геодезических измерений	0.1	Закрепление отсутствует
1744	450119.58	2214168.35	Метод спутниковых геодезических измерений	0.1	Закрепление отсутствует
1745	450119.68	2214169.38	Метод спутниковых геодезических измерений	0.1	Закрепление отсутствует
1746	450128.55	2214177.55	Метод спутниковых геодезических измерений	0.1	Закрепление отсутствует
1747	450151.83	2214198.39	Метод спутниковых геодезических измерений	0.1	Закрепление отсутствует
1748	450152.54	2214197.89	Метод спутниковых геодезических измерений	0.1	Закрепление отсутствует
1749	450153.31	2214197.75	Метод спутниковых геодезических измерений	0.1	Закрепление отсутствует
1750	450154.08	2214197.89	Метод спутниковых геодезических измерений	0.1	Закрепление отсутствует
1751	450154.72	2214198.33	Метод спутниковых геодезических измерений	0.1	Закрепление отсутствует
1752	450155.16	2214198.98	Метод спутниковых геодезических измерений	0.1	Закрепление отсутствует
1753	450155.31	2214199.74	Метод спутниковых геодезических измерений	0.1	Закрепление отсутствует

1754	450155.16	2214200.51	Метод спутниковых геодезических измерений	0.1	Закрепление отсутствует
1755	450154.82	2214201.00	Метод спутниковых геодезических измерений	0.1	Закрепление отсутствует
1756	450165.49	2214210.17	Метод спутниковых геодезических измерений	0.1	Закрепление отсутствует
1757	450178.87	2214222.17	Метод спутниковых геодезических измерений	0.1	Закрепление отсутствует
1758	450179.46	2214221.56	Метод спутниковых геодезических измерений	0.1	Закрепление отсутствует
1759	450180.13	2214221.10	Метод спутниковых геодезических измерений	0.1	Закрепление отсутствует
1760	450180.90	2214220.95	Метод спутниковых геодезических измерений	0.1	Закрепление отсутствует
1761	450181.68	2214221.10	Метод спутниковых геодезических измерений	0.1	Закрепление отсутствует
1762	450182.32	2214221.54	Метод спутниковых геодезических измерений	0.1	Закрепление отсутствует
1763	450182.76	2214222.18	Метод спутниковых геодезических измерений	0.1	Закрепление отсутствует
1764	450182.91	2214222.95	Метод спутниковых геодезических измерений	0.1	Закрепление отсутствует
1765	450182.76	2214223.71	Метод спутниковых геодезических измерений	0.1	Закрепление отсутствует
1766	450182.35	2214224.33	Метод спутниковых геодезических измерений	0.1	Закрепление отсутствует
1767	450181.90	2214224.80	Метод спутниковых геодезических измерений	0.1	Закрепление отсутствует

1768	450204.66	2214244.09	Метод спутниковых геодезических измерений	0.1	Закрепление отсутствует
1769	450248.14	2214281.71	Метод спутниковых геодезических измерений	0.1	Закрепление отсутствует
1770	450268.04	2214298.89	Метод спутниковых геодезических измерений	0.1	Закрепление отсутствует
1771	450283.05	2214309.85	Метод спутниковых геодезических измерений	0.1	Закрепление отсутствует
1772	450284.29	2214309.38	Метод спутниковых геодезических измерений	0.1	Закрепление отсутствует
1773	450285.06	2214309.52	Метод спутниковых геодезических измерений	0.1	Закрепление отсутствует
1774	450285.70	2214309.96	Метод спутниковых геодезических измерений	0.1	Закрепление отсутствует
1775	450286.14	2214310.60	Метод спутниковых геодезических измерений	0.1	Закрепление отсутствует
1776	450286.29	2214311.37	Метод спутниковых геодезических измерений	0.1	Закрепление отсутствует
1777	450286.14	2214312.14	Метод спутниковых геодезических измерений	0.1	Закрепление отсутствует
1778	450285.55	2214313.57	Метод спутниковых геодезических измерений	0.1	Закрепление отсутствует
1779	450284.27	2214315.09	Метод спутниковых геодезических измерений	0.1	Закрепление отсутствует
1780	450295.90	2214324.78	Метод спутниковых геодезических измерений	0.1	Закрепление отсутствует
1781	450311.52	2214339.58	Метод спутниковых геодезических измерений	0.1	Закрепление отсутствует

1782	450317.17	2214344.91	Метод спутниковых геодезических измерений	0.1	Закрепление отсутствует
1783	450319.43	2214343.39	Метод спутниковых геодезических измерений	0.1	Закрепление отсутствует
1784	450318.27	2214341.80	Метод спутниковых геодезических измерений	0.1	Закрепление отсутствует
1785	450318.12	2214341.03	Метод спутниковых геодезических измерений	0.1	Закрепление отсутствует
1786	450318.47	2214339.91	Метод спутниковых геодезических измерений	0.1	Закрепление отсутствует
1787	450323.60	2214332.37	Метод спутниковых геодезических измерений	0.1	Закрепление отсутствует
1788	450332.15	2214320.33	Метод спутниковых геодезических измерений	0.1	Закрепление отсутствует
1789	450340.14	2214308.01	Метод спутниковых геодезических измерений	0.1	Закрепление отсутствует
1790	450347.79	2214294.88	Метод спутниковых геодезических измерений	0.1	Закрепление отсутствует
1791	450351.11	2214290.03	Метод спутниковых геодезических измерений	0.1	Закрепление отсутствует
1792	450350.00	2214289.48	Метод спутниковых геодезических измерений	0.1	Закрепление отсутствует
1793	450315.28	2214263.56	Метод спутниковых геодезических измерений	0.1	Закрепление отсутствует
1794	450314.53	2214264.10	Метод спутниковых геодезических измерений	0.1	Закрепление отсутствует
1795	450313.76	2214264.24	Метод спутниковых геодезических измерений	0.1	Закрепление отсутствует

1796	450312.99	2214264.10	Метод спутниковых геодезических измерений	0.1	Закрепление отсутствует
1797	450312.35	2214263.66	Метод спутниковых геодезических измерений	0.1	Закрепление отсутствует
1798	450311.91	2214263.01	Метод спутниковых геодезических измерений	0.1	Закрепление отсутствует
1799	450311.76	2214262.25	Метод спутниковых геодезических измерений	0.1	Закрепление отсутствует
1800	450311.91	2214261.48	Метод спутниковых геодезических измерений	0.1	Закрепление отсутствует
1801	450312.20	2214261.06	Метод спутниковых геодезических измерений	0.1	Закрепление отсутствует
1802	450300.88	2214251.24	Метод спутниковых геодезических измерений	0.1	Закрепление отсутствует
1803	450271.35	2214226.58	Метод спутниковых геодезических измерений	0.1	Закрепление отсутствует
1804	450270.66	2214227.06	Метод спутниковых геодезических измерений	0.1	Закрепление отсутствует
1805	450269.89	2214227.21	Метод спутниковых геодезических измерений	0.1	Закрепление отсутствует
1806	450269.12	2214227.06	Метод спутниковых геодезических измерений	0.1	Закрепление отсутствует
1807	450268.48	2214226.63	Метод спутниковых геодезических измерений	0.1	Закрепление отсутствует
1808	450268.04	2214225.98	Метод спутниковых геодезических измерений	0.1	Закрепление отсутствует
1809	450267.89	2214225.22	Метод спутниковых геодезических измерений	0.1	Закрепление отсутствует

1810	450268.04	2214224.45	Метод спутниковых геодезических измерений	0.1	Закрепление отсутствует
1811	450268.31	2214224.04	Метод спутниковых геодезических измерений	0.1	Закрепление отсутствует
1812	450251.02	2214209.58	Метод спутниковых геодезических измерений	0.1	Закрепление отсутствует
1813	450236.99	2214196.71	Метод спутниковых геодезических измерений	0.1	Закрепление отсутствует
1814	450236.03	2214197.47	Метод спутниковых геодезических измерений	0.1	Закрепление отсутствует
1815	450235.26	2214197.62	Метод спутниковых геодезических измерений	0.1	Закрепление отсутствует
1816	450234.49	2214197.47	Метод спутниковых геодезических измерений	0.1	Закрепление отсутствует
1817	450233.85	2214197.04	Метод спутниковых геодезических измерений	0.1	Закрепление отсутствует
1818	450233.41	2214196.39	Метод спутниковых геодезических измерений	0.1	Закрепление отсутствует
1819	450233.26	2214195.63	Метод спутниковых геодезических измерений	0.1	Закрепление отсутствует
1820	450233.41	2214194.86	Метод спутниковых геодезических измерений	0.1	Закрепление отсутствует
1821	450233.89	2214194.17	Метод спутниковых геодезических измерений	0.1	Закрепление отсутствует
1822	450219.00	2214182.18	Метод спутниковых геодезических измерений	0.1	Закрепление отсутствует
1823	450201.80	2214167.25	Метод спутниковых геодезических измерений	0.1	Закрепление отсутствует

1824	450200.90	2214167.97	Метод спутниковых геодезических измерений	0.1	Закрепление отсутствует
1825	450200.13	2214168.12	Метод спутниковых геодезических измерений	0.1	Закрепление отсутствует
1826	450199.36	2214167.97	Метод спутниковых геодезических измерений	0.1	Закрепление отсутствует
1827	450198.72	2214167.54	Метод спутниковых геодезических измерений	0.1	Закрепление отсутствует
1828	450198.28	2214166.89	Метод спутниковых геодезических измерений	0.1	Закрепление отсутствует
1829	450198.13	2214166.13	Метод спутниковых геодезических измерений	0.1	Закрепление отсутствует
1830	450198.28	2214165.36	Метод спутниковых геодезических измерений	0.1	Закрепление отсутствует
1831	450198.74	2214164.67	Метод спутниковых геодезических измерений	0.1	Закрепление отсутствует
1832	450196.93	2214163.25	Метод спутниковых геодезических измерений	0.1	Закрепление отсутствует
1833	450172.13	2214142.22	Метод спутниковых геодезических измерений	0.1	Закрепление отсутствует
1834	450171.46	2214142.66	Метод спутниковых геодезических измерений	0.1	Закрепление отсутствует
1835	450170.69	2214142.81	Метод спутниковых геодезических измерений	0.1	Закрепление отсутствует
1836	450169.92	2214142.66	Метод спутниковых геодезических измерений	0.1	Закрепление отсутствует
1837	450169.28	2214142.22	Метод спутниковых геодезических измерений	0.1	Закрепление отсутствует

1838	450168.84	2214141.58	Метод спутниковых геодезических измерений	0.1	Закрепление отсутствует
1839	450168.69	2214140.81	Метод спутниковых геодезических измерений	0.1	Закрепление отсутствует
1840	450169.10	2214139.66	Метод спутниковых геодезических измерений	0.1	Закрепление отсутствует
1841	450154.41	2214127.26	Метод спутниковых геодезических измерений	0.1	Закрепление отсутствует
1842	450153.83	2214127.66	Метод спутниковых геодезических измерений	0.1	Закрепление отсутствует
1843	450153.06	2214127.81	Метод спутниковых геодезических измерений	0.1	Закрепление отсутствует
1844	450152.29	2214127.66	Метод спутниковых геодезических измерений	0.1	Закрепление отсутствует
1845	450151.65	2214127.22	Метод спутниковых геодезических измерений	0.1	Закрепление отсутствует
1846	450151.21	2214126.58	Метод спутниковых геодезических измерений	0.1	Закрепление отсутствует
1847	450151.06	2214125.81	Метод спутниковых геодезических измерений	0.1	Закрепление отсутствует
1848	450151.21	2214125.05	Метод спутниковых геодезических измерений	0.1	Закрепление отсутствует
1849	450151.55	2214124.50	Метод спутниковых геодезических измерений	0.1	Закрепление отсутствует
1850	450143.05	2214116.27	Метод спутниковых геодезических измерений	0.1	Закрепление отсутствует
1851	450138.69	2214112.34	Метод спутниковых геодезических измерений	0.1	Закрепление отсутствует

1852	450137.62	2214113.06	Метод спутниковых геодезических измерений	0.1	Закрепление отсутствует
1853	450136.85	2214113.21	Метод спутниковых геодезических измерений	0.1	Закрепление отсутствует
1854	450136.08	2214113.06	Метод спутниковых геодезических измерений	0.1	Закрепление отсутствует
1855	450135.44	2214112.62	Метод спутниковых геодезических измерений	0.1	Закрепление отсутствует
1856	450135.00	2214111.98	Метод спутниковых геодезических измерений	0.1	Закрепление отсутствует
1857	450134.85	2214111.21	Метод спутниковых геодезических измерений	0.1	Закрепление отсутствует
1858	450135.00	2214110.44	Метод спутниковых геодезических измерений	0.1	Закрепление отсутствует
1859	450135.59	2214109.67	Метод спутниковых геодезических измерений	0.1	Закрепление отсутствует
1860	450116.67	2214093.78	Метод спутниковых геодезических измерений	0.1	Закрепление отсутствует
1861	450094.05	2214073.56	Метод спутниковых геодезических измерений	0.1	Закрепление отсутствует
1862	450071.55	2214053.82	Метод спутниковых геодезических измерений	0.1	Закрепление отсутствует
1863	450040.54	2214026.91	Метод спутниковых геодезических измерений	0.1	Закрепление отсутствует
1864	450039.81	2214028.48	Метод спутниковых геодезических измерений	0.1	Закрепление отсутствует
1865	450039.41	2214029.05	Метод спутниковых геодезических измерений	0.1	Закрепление отсутствует

1866	450038.77	2214029.49	Метод спутниковых геодезических измерений	0.1	Закрепление отсутствует
1867	450038.00	2214029.63	Метод спутниковых геодезических измерений	0.1	Закрепление отсутствует
1868	450037.23	2214029.49	Метод спутниковых геодезических измерений	0.1	Закрепление отсутствует
1869	450036.59	2214029.05	Метод спутниковых геодезических измерений	0.1	Закрепление отсутствует
1870	450036.15	2214028.40	Метод спутниковых геодезических измерений	0.1	Закрепление отсутствует
1871	450036.00	2214027.64	Метод спутниковых геодезических измерений	0.1	Закрепление отсутствует
1872	450036.19	2214026.80	Метод спутниковых геодезических измерений	0.1	Закрепление отсутствует
1873	450037.39	2214024.21	Метод спутниковых геодезических измерений	0.1	Закрепление отсутствует
1874	450019.71	2214009.51	Метод спутниковых геодезических измерений	0.1	Закрепление отсутствует
1875	450009.20	2214000.46	Метод спутниковых геодезических измерений	0.1	Закрепление отсутствует
1876	449996.00	2213989.12	Метод спутниковых геодезических измерений	0.1	Закрепление отсутствует
1877	449986.58	2213980.39	Метод спутниковых геодезических измерений	0.1	Закрепление отсутствует
1878	449985.69	2213980.99	Метод спутниковых геодезических измерений	0.1	Закрепление отсутствует
1879	449984.92	2213981.14	Метод спутниковых геодезических измерений	0.1	Закрепление отсутствует

1880	449984.15	2213980.99	Метод спутниковых геодезических измерений	0.1	Закрепление отсутствует
1881	449983.51	2213980.55	Метод спутниковых геодезических измерений	0.1	Закрепление отсутствует
1882	449983.07	2213979.91	Метод спутниковых геодезических измерений	0.1	Закрепление отсутствует
1883	449982.92	2213979.14	Метод спутниковых геодезических измерений	0.1	Закрепление отсутствует
1884	449983.07	2213978.37	Метод спутниковых геодезических измерений	0.1	Закрепление отсутствует
1885	449983.47	2213977.77	Метод спутниковых геодезических измерений	0.1	Закрепление отсутствует
1886	449981.51	2213976.20	Метод спутниковых геодезических измерений	0.1	Закрепление отсутствует
1887	449981.07	2213975.56	Метод спутниковых геодезических измерений	0.1	Закрепление отсутствует
1888	449980.92	2213974.79	Метод спутниковых геодезических измерений	0.1	Закрепление отсутствует
1889	449981.07	2213974.03	Метод спутниковых геодезических измерений	0.1	Закрепление отсутствует
1890	449984.03	2213968.80	Метод спутниковых геодезических измерений	0.1	Закрепление отсутствует
1891	449982.85	2213967.82	Метод спутниковых геодезических измерений	0.1	Закрепление отсутствует
1892	449968.38	2213952.76	Метод спутниковых геодезических измерений	0.1	Закрепление отсутствует
1893	449965.71	2213956.27	Метод спутниковых геодезических измерений	0.1	Закрепление отсутствует

1894	449963.36	2213959.93	Метод спутниковых геодезических измерений	0.1	Закрепление отсутствует
1895	449962.53	2213961.42	Метод спутниковых геодезических измерений	0.1	Закрепление отсутствует
1896	449961.89	2213961.86	Метод спутниковых геодезических измерений	0.1	Закрепление отсутствует
1897	449961.12	2213962.01	Метод спутниковых геодезических измерений	0.1	Закрепление отсутствует
1898	449960.35	2213961.86	Метод спутниковых геодезических измерений	0.1	Закрепление отсутствует
1899	449959.71	2213961.42	Метод спутниковых геодезических измерений	0.1	Закрепление отсутствует
1900	449959.27	2213960.78	Метод спутниковых геодезических измерений	0.1	Закрепление отсутствует
1901	449959.12	2213960.01	Метод спутниковых геодезических измерений	0.1	Закрепление отсутствует
1902	449959.78	2213958.13	Метод спутниковых геодезических измерений	0.1	Закрепление отсутствует
1903	449962.39	2213954.05	Метод спутниковых геодезических измерений	0.1	Закрепление отсутствует
1904	449965.32	2213950.18	Метод спутниковых геодезических измерений	0.1	Закрепление отсутствует
1905	449950.99	2213940.72	Метод спутниковых геодезических измерений	0.1	Закрепление отсутствует
1906	449947.98	2213944.20	Метод спутниковых геодезических измерений	0.1	Закрепление отсутствует
1907	449947.23	2213944.75	Метод спутниковых геодезических измерений	0.1	Закрепление отсутствует

1908	449946.46	2213944.90	Метод спутниковых геодезических измерений	0.1	Закрепление отсутствует
1909	449945.69	2213944.75	Метод спутниковых геодезических измерений	0.1	Закрепление отсутствует
1910	449945.05	2213944.31	Метод спутниковых геодезических измерений	0.1	Закрепление отсутствует
1911	449938.28	2213937.25	Метод спутниковых геодезических измерений	0.1	Закрепление отсутствует
1912	449936.59	2213938.63	Метод спутниковых геодезических измерений	0.1	Закрепление отсутствует
1913	449935.82	2213938.78	Метод спутниковых геодезических измерений	0.1	Закрепление отсутствует
1914	449935.05	2213938.63	Метод спутниковых геодезических измерений	0.1	Закрепление отсутствует
1915	449934.41	2213938.19	Метод спутниковых геодезических измерений	0.1	Закрепление отсутствует
1916	449933.97	2213937.55	Метод спутниковых геодезических измерений	0.1	Закрепление отсутствует
1917	449933.82	2213936.78	Метод спутниковых геодезических измерений	0.1	Закрепление отсутствует
1918	449933.97	2213936.01	Метод спутниковых геодезических измерений	0.1	Закрепление отсутствует
1919	449934.41	2213935.37	Метод спутниковых геодезических измерений	0.1	Закрепление отсутствует
1920	449935.77	2213934.13	Метод спутниковых геодезических измерений	0.1	Закрепление отсутствует
1921	449927.00	2213920.80	Метод спутниковых геодезических измерений	0.1	Закрепление отсутствует

1922	449921.68	2213910.65	Метод спутниковых геодезических измерений	0.1	Закрепление отсутствует
1923	449921.45	2213909.73	Метод спутниковых геодезических измерений	0.1	Закрепление отсутствует
1924	449921.60	2213908.96	Метод спутниковых геодезических измерений	0.1	Закрепление отсутствует
1925	449922.04	2213908.32	Метод спутниковых геодезических измерений	0.1	Закрепление отсутствует
1926	449922.68	2213907.88	Метод спутниковых геодезических измерений	0.1	Закрепление отсутствует
1927	449923.45	2213907.73	Метод спутниковых геодезических измерений	0.1	Закрепление отсутствует
1928	449924.22	2213907.88	Метод спутниковых геодезических измерений	0.1	Закрепление отсутствует
1929	449924.86	2213908.32	Метод спутниковых геодезических измерений	0.1	Закрепление отсутствует
1930	449930.40	2213918.69	Метод спутниковых геодезических измерений	0.1	Закрепление отсутствует
1931	449939.95	2213933.22	Метод спутниковых геодезических измерений	0.1	Закрепление отсутствует
1932	449946.38	2213939.93	Метод спутниковых геодезических измерений	0.1	Закрепление отсутствует
1933	449949.11	2213936.78	Метод спутниковых геодезических измерений	0.1	Закрепление отсутствует
1934	449949.85	2213936.24	Метод спутниковых геодезических измерений	0.1	Закрепление отсутствует
1935	449950.62	2213936.09	Метод спутниковых геодезических измерений	0.1	Закрепление отсутствует

1936	449951.39	2213936.24	Метод спутниковых геодезических измерений	0.1	Закрепление отсутствует
1937	449969.30	2213948.02	Метод спутниковых геодезических измерений	0.1	Закрепление отсутствует
1938	449985.61	2213964.93	Метод спутниковых геодезических измерений	0.1	Закрепление отсутствует
1939	449986.31	2213965.50	Метод спутниковых геодезических измерений	0.1	Закрепление отсутствует
1940	449988.60	2213962.67	Метод спутниковых геодезических измерений	0.1	Закрепление отсутствует
1941	449990.61	2213959.38	Метод спутниковых геодезических измерений	0.1	Закрепление отсутствует
1942	449991.25	2213958.95	Метод спутниковых геодезических измерений	0.1	Закрепление отсутствует
1943	449992.02	2213958.80	Метод спутниковых геодезических измерений	0.1	Закрепление отсутствует
1944	449992.79	2213958.95	Метод спутниковых геодезических измерений	0.1	Закрепление отсутствует
1945	449993.37	2213959.32	Метод спутниковых геодезических измерений	0.1	Закрепление отсутствует
1946	449997.65	2213963.25	Метод спутниковых геодезических измерений	0.1	Закрепление отсутствует
1947	449997.96	2213961.73	Метод спутниковых геодезических измерений	0.1	Закрепление отсутствует
1948	449999.79	2213958.85	Метод спутниковых геодезических измерений	0.1	Закрепление отсутствует
1949	450001.64	2213956.80	Метод спутниковых геодезических измерений	0.1	Закрепление отсутствует

1950	450005.21	2213954.28	Метод спутниковых геодезических измерений	0.1	Закрепление отсутствует
1	450001.84	2213951.32	Метод спутниковых геодезических измерений	0.1	Закрепление отсутствует
1951	450272.75	2214125.36	Метод спутниковых геодезических измерений	0.1	Закрепление отсутствует
1952	450283.94	2214112.93	Метод спутниковых геодезических измерений	0.1	Закрепление отсутствует
1953	450286.78	2214109.23	Метод спутниковых геодезических измерений	0.1	Закрепление отсутствует
1954	450288.36	2214107.47	Метод спутниковых геодезических измерений	0.1	Закрепление отсутствует
1955	450301.33	2214092.59	Метод спутниковых геодезических измерений	0.1	Закрепление отсутствует
1956	450317.30	2214075.97	Метод спутниковых геодезических измерений	0.1	Закрепление отсутствует
1957	450327.05	2214065.15	Метод спутниковых геодезических измерений	0.1	Закрепление отсутствует
1958	450331.07	2214060.68	Метод спутниковых геодезических измерений	0.1	Закрепление отсутствует
1959	450335.34	2214055.38	Метод спутниковых геодезических измерений	0.1	Закрепление отсутствует
1960	450334.73	2214054.87	Метод спутниковых геодезических измерений	0.1	Закрепление отсутствует
1961	450334.00	2214053.99	Метод спутниковых геодезических измерений	0.1	Закрепление отсутствует
1962	450333.72	2214053.51	Метод спутниковых геодезических измерений	0.1	Закрепление отсутствует

1963	450333.57	2214052.74	Метод спутниковых геодезических измерений	0.1	Закрепление отсутствует
1964	450333.72	2214051.97	Метод спутниковых геодезических измерений	0.1	Закрепление отсутствует
1965	450334.16	2214051.33	Метод спутниковых геодезических измерений	0.1	Закрепление отсутствует
1966	450334.80	2214050.89	Метод спутниковых геодезических измерений	0.1	Закрепление отсутствует
1967	450335.57	2214050.74	Метод спутниковых геодезических измерений	0.1	Закрепление отсутствует
1968	450336.34	2214050.89	Метод спутниковых геодезических измерений	0.1	Закрепление отсутствует
1969	450336.98	2214051.33	Метод спутниковых геодезических измерений	0.1	Закрепление отсутствует
1970	450337.57	2214052.04	Метод спутниковых геодезических измерений	0.1	Закрепление отсутствует
1971	450337.93	2214052.34	Метод спутниковых геодезических измерений	0.1	Закрепление отсутствует
1972	450340.12	2214049.91	Метод спутниковых геодезических измерений	0.1	Закрепление отсутствует
1973	450355.24	2214033.60	Метод спутниковых геодезических измерений	0.1	Закрепление отсутствует
1974	450355.05	2214033.30	Метод спутниковых геодезических измерений	0.1	Закрепление отсутствует
1975	450354.90	2214032.54	Метод спутниковых геодезических измерений	0.1	Закрепление отсутствует
1976	450355.05	2214031.77	Метод спутниковых геодезических измерений	0.1	Закрепление отсутствует

1977	450355.49	2214031.13	Метод спутниковых геодезических измерений	0.1	Закрепление отсутствует
1978	450356.13	2214030.69	Метод спутниковых геодезических измерений	0.1	Закрепление отсутствует
1979	450356.90	2214030.54	Метод спутниковых геодезических измерений	0.1	Закрепление отсутствует
1980	450357.81	2214030.79	Метод спутниковых геодезических измерений	0.1	Закрепление отсутствует
1981	450373.47	2214013.55	Метод спутниковых геодезических измерений	0.1	Закрепление отсутствует
1982	450375.65	2214011.15	Метод спутниковых геодезических измерений	0.1	Закрепление отсутствует
1983	450394.02	2213990.99	Метод спутниковых геодезических измерений	0.1	Закрепление отсутствует
1984	450396.42	2213988.37	Метод спутниковых геодезических измерений	0.1	Закрепление отсутствует
1985	450413.93	2213969.75	Метод спутниковых геодезических измерений	0.1	Закрепление отсутствует
1986	450425.59	2213956.31	Метод спутниковых геодезических измерений	0.1	Закрепление отсутствует
1987	450442.06	2213935.90	Метод спутниковых геодезических измерений	0.1	Закрепление отсутствует
1988	450441.80	2213934.96	Метод спутниковых геодезических измерений	0.1	Закрепление отсутствует
1989	450441.95	2213934.19	Метод спутниковых геодезических измерений	0.1	Закрепление отсутствует
1990	450442.39	2213933.55	Метод спутниковых геодезических измерений	0.1	Закрепление отсутствует

1991	450443.03	2213933.11	Метод спутниковых геодезических измерений	0.1	Закрепление отсутствует
1992	450443.80	2213932.96	Метод спутниковых геодезических измерений	0.1	Закрепление отсутствует
1993	450444.42	2213933.08	Метод спутниковых геодезических измерений	0.1	Закрепление отсутствует
1994	450447.72	2213929.26	Метод спутниковых геодезических измерений	0.1	Закрепление отсутствует
1995	450453.22	2213922.95	Метод спутниковых геодезических измерений	0.1	Закрепление отсутствует
1996	450457.25	2213918.23	Метод спутниковых геодезических измерений	0.1	Закрепление отсутствует
1997	450461.49	2213913.84	Метод спутниковых геодезических измерений	0.1	Закрепление отсутствует
1998	450466.93	2213909.56	Метод спутниковых геодезических измерений	0.1	Закрепление отсутствует
1999	450472.48	2213905.56	Метод спутниковых геодезических измерений	0.1	Закрепление отсутствует
2000	450481.70	2213898.48	Метод спутниковых геодезических измерений	0.1	Закрепление отсутствует
2001	450501.37	2213885.11	Метод спутниковых геодезических измерений	0.1	Закрепление отсутствует
2002	450505.32	2213882.37	Метод спутниковых геодезических измерений	0.1	Закрепление отсутствует
2003	450527.30	2213867.59	Метод спутниковых геодезических измерений	0.1	Закрепление отсутствует
2004	450543.61	2213856.66	Метод спутниковых геодезических измерений	0.1	Закрепление отсутствует

2005	450545.57	2213854.92	Метод спутниковых геодезических измерений	0.1	Закрепление отсутствует
2006	450547.47	2213852.12	Метод спутниковых геодезических измерений	0.1	Закрепление отсутствует
2007	450548.53	2213850.53	Метод спутниковых геодезических измерений	0.1	Закрепление отсутствует
2008	450548.14	2213849.96	Метод спутниковых геодезических измерений	0.1	Закрепление отсутствует
2009	450547.99	2213849.19	Метод спутниковых геодезических измерений	0.1	Закрепление отсутствует
2010	450548.14	2213848.42	Метод спутниковых геодезических измерений	0.1	Закрепление отсутствует
2011	450548.58	2213847.78	Метод спутниковых геодезических измерений	0.1	Закрепление отсутствует
2012	450549.22	2213847.34	Метод спутниковых геодезических измерений	0.1	Закрепление отсутствует
2013	450549.99	2213847.19	Метод спутниковых геодезических измерений	0.1	Закрепление отсутствует
2014	450550.52	2213847.29	Метод спутниковых геодезических измерений	0.1	Закрепление отсутствует
2015	450553.53	2213842.05	Метод спутниковых геодезических измерений	0.1	Закрепление отсутствует
2016	450560.72	2213827.59	Метод спутниковых геодезических измерений	0.1	Закрепление отсутствует
2017	450565.99	2213817.69	Метод спутниковых геодезических измерений	0.1	Закрепление отсутствует
2018	450567.85	2213814.31	Метод спутниковых геодезических измерений	0.1	Закрепление отсутствует

2019	450586.76	2213778.31	Метод спутниковых геодезических измерений	0.1	Закрепление отсутствует
2020	450587.91	2213776.79	Метод спутниковых геодезических измерений	0.1	Закрепление отсутствует
2021	450579.96	2213771.52	Метод спутниковых геодезических измерений	0.1	Закрепление отсутствует
2022	450574.29	2213767.45	Метод спутниковых геодезических измерений	0.1	Закрепление отсутствует
2023	450560.34	2213754.05	Метод спутниковых геодезических измерений	0.1	Закрепление отсутствует
2024	450552.51	2213742.36	Метод спутниковых геодезических измерений	0.1	Закрепление отсутствует
2025	450548.29	2213735.68	Метод спутниковых геодезических измерений	0.1	Закрепление отсутствует
2026	450530.84	2213741.59	Метод спутниковых геодезических измерений	0.1	Закрепление отсутствует
2027	450523.50	2213742.27	Метод спутниковых геодезических измерений	0.1	Закрепление отсутствует
2028	450509.90	2213743.24	Метод спутниковых геодезических измерений	0.1	Закрепление отсутствует
2029	450500.30	2213742.88	Метод спутниковых геодезических измерений	0.1	Закрепление отсутствует
2030	450490.35	2213741.54	Метод спутниковых геодезических измерений	0.1	Закрепление отсутствует
2031	450489.52	2213747.05	Метод спутниковых геодезических измерений	0.1	Закрепление отсутствует
2032	450488.93	2213747.84	Метод спутниковых геодезических измерений	0.1	Закрепление отсутствует

2033	450479.63	2213755.44	Метод спутниковых геодезических измерений	0.1	Закрепление отсутствует
2034	450478.54	2213756.49	Метод спутниковых геодезических измерений	0.1	Закрепление отсутствует
2035	450474.85	2213760.03	Метод спутниковых геодезических измерений	0.1	Закрепление отсутствует
2036	450452.46	2213791.01	Метод спутниковых геодезических измерений	0.1	Закрепление отсутствует
2037	450440.51	2213809.59	Метод спутниковых геодезических измерений	0.1	Закрепление отсутствует
2038	450433.06	2213822.77	Метод спутниковых геодезических измерений	0.1	Закрепление отсутствует
2039	450426.22	2213833.32	Метод спутниковых геодезических измерений	0.1	Закрепление отсутствует
2040	450416.13	2213844.46	Метод спутниковых геодезических измерений	0.1	Закрепление отсутствует
2041	450406.93	2213854.81	Метод спутниковых геодезических измерений	0.1	Закрепление отсутствует
2042	450393.62	2213872.23	Метод спутниковых геодезических измерений	0.1	Закрепление отсутствует
2043	450378.90	2213892.23	Метод спутниковых геодезических измерений	0.1	Закрепление отсутствует
2044	450362.03	2213914.50	Метод спутниковых геодезических измерений	0.1	Закрепление отсутствует
2045	450347.58	2213930.34	Метод спутниковых геодезических измерений	0.1	Закрепление отсутствует
2046	450333.77	2213942.76	Метод спутниковых геодезических измерений	0.1	Закрепление отсутствует

2047	450330.12	2213945.02	Метод спутниковых геодезических измерений	0.1	Закрепление отсутствует
2048	450329.35	2213945.17	Метод спутниковых геодезических измерений	0.1	Закрепление отсутствует
2049	450328.58	2213945.02	Метод спутниковых геодезических измерений	0.1	Закрепление отсутствует
2050	450327.63	2213944.20	Метод спутниковых геодезических измерений	0.1	Закрепление отсутствует
2051	450325.34	2213940.37	Метод спутниковых геодезических измерений	0.1	Закрепление отсутствует
2052	450310.78	2213950.86	Метод спутниковых геодезических измерений	0.1	Закрепление отсутствует
2053	450310.10	2213951.18	Метод спутниковых геодезических измерений	0.1	Закрепление отсутствует
2054	450284.92	2213957.57	Метод спутниковых геодезических измерений	0.1	Закрепление отсутствует
2055	450286.25	2213965.85	Метод спутниковых геодезических измерений	0.1	Закрепление отсутствует
2056	450286.13	2213966.93	Метод спутниковых геодезических измерений	0.1	Закрепление отсутствует
2057	450285.85	2213967.40	Метод спутниковых геодезических измерений	0.1	Закрепление отсутствует
2058	450279.29	2213975.74	Метод спутниковых геодезических измерений	0.1	Закрепление отсутствует
2059	450268.55	2213986.16	Метод спутниковых геодезических измерений	0.1	Закрепление отсутствует
2060	450267.38	2213987.36	Метод спутниковых геодезических измерений	0.1	Закрепление отсутствует

2061	450266.72	2213987.80	Метод спутниковых геодезических измерений	0.1	Закрепление отсутствует
2062	450265.95	2213987.95	Метод спутниковых геодезических измерений	0.1	Закрепление отсутствует
2063	450265.18	2213987.80	Метод спутниковых геодезических измерений	0.1	Закрепление отсутствует
2064	450264.81	2213987.55	Метод спутниковых геодезических измерений	0.1	Закрепление отсутствует
2065	450258.84	2213994.53	Метод спутниковых геодезических измерений	0.1	Закрепление отсутствует
2066	450258.09	2213995.08	Метод спутниковых геодезических измерений	0.1	Закрепление отсутствует
2067	450257.32	2213995.23	Метод спутниковых геодезических измерений	0.1	Закрепление отсутствует
2068	450256.55	2213995.08	Метод спутниковых геодезических измерений	0.1	Закрепление отсутствует
2069	450255.91	2213994.64	Метод спутниковых геодезических измерений	0.1	Закрепление отсутствует
2070	450255.47	2213994.00	Метод спутниковых геодезических измерений	0.1	Закрепление отсутствует
2071	450255.32	2213993.23	Метод спутниковых геодезических измерений	0.1	Закрепление отсутствует
2072	450255.47	2213992.46	Метод спутниковых геодезических измерений	0.1	Закрепление отсутствует
2073	450255.80	2213991.93	Метод спутниковых геодезических измерений	0.1	Закрепление отсутствует
2074	450263.13	2213983.36	Метод спутниковых геодезических измерений	0.1	Закрепление отсутствует

2075	450263.92	2213982.69	Метод спутниковых геодезических измерений	0.1	Закрепление отсутствует
2076	450264.07	2213981.92	Метод спутниковых геодезических измерений	0.1	Закрепление отсутствует
2077	450264.51	2213981.28	Метод спутниковых геодезических измерений	0.1	Закрепление отсутствует
2078	450265.15	2213980.84	Метод спутниковых геодезических измерений	0.1	Закрепление отсутствует
2079	450265.92	2213980.69	Метод спутниковых геодезических измерений	0.1	Закрепление отсутствует
2080	450266.69	2213980.84	Метод спутниковых геодезических измерений	0.1	Закрепление отсутствует
2081	450267.55	2213981.56	Метод спутниковых геодезических измерений	0.1	Закрепление отсутствует
2082	450276.23	2213973.16	Метод спутниковых геодезических измерений	0.1	Закрепление отсутствует
2083	450282.17	2213965.62	Метод спутниковых геодезических измерений	0.1	Закрепление отсутствует
2084	450280.95	2213958.04	Метод спутниковых геодезических измерений	0.1	Закрепление отсутствует
2085	450270.00	2213957.72	Метод спутниковых геодезических измерений	0.1	Закрепление отсутствует
2086	450269.29	2213957.57	Метод спутниковых геодезических измерений	0.1	Закрепление отсутствует
2087	450268.80	2213957.27	Метод спутниковых геодезических измерений	0.1	Закрепление отсутствует
2088	450253.06	2213944.48	Метод спутниковых геодезических измерений	0.1	Закрепление отсутствует

2089	450249.95	2213947.47	Метод спутниковых геодезических измерений	0.1	Закрепление отсутствует
2090	450249.89	2213948.70	Метод спутниковых геодезических измерений	0.1	Закрепление отсутствует
2091	450249.45	2213949.34	Метод спутниковых геодезических измерений	0.1	Закрепление отсутствует
2092	450248.81	2213949.78	Метод спутниковых геодезических измерений	0.1	Закрепление отсутствует
2093	450248.04	2213949.93	Метод спутниковых геодезических измерений	0.1	Закрепление отсутствует
2094	450247.47	2213949.84	Метод спутниковых геодезических измерений	0.1	Закрепление отсутствует
2095	450239.52	2213957.46	Метод спутниковых геодезических измерений	0.1	Закрепление отсутствует
2096	450226.91	2213970.12	Метод спутниковых геодезических измерений	0.1	Закрепление отсутствует
2097	450226.58	2213970.95	Метод спутниковых геодезических измерений	0.1	Закрепление отсутствует
2098	450226.14	2213971.59	Метод спутниковых геодезических измерений	0.1	Закрепление отсутствует
2099	450225.50	2213972.03	Метод спутниковых геодезических измерений	0.1	Закрепление отсутствует
2100	450224.73	2213972.18	Метод спутниковых геодезических измерений	0.1	Закрепление отсутствует
2101	450223.96	2213972.03	Метод спутниковых геодезических измерений	0.1	Закрепление отсутствует
2102	450223.32	2213971.59	Метод спутниковых геодезических измерений	0.1	Закрепление отсутствует

2103	450222.88	2213970.95	Метод спутниковых геодезических измерений	0.1	Закрепление отсутствует
2104	450222.73	2213970.18	Метод спутниковых геодезических измерений	0.1	Закрепление отсутствует
2105	450223.35	2213968.23	Метод спутниковых геодезических измерений	0.1	Закрепление отсутствует
2106	450223.78	2213967.59	Метод спутниковых геодезических измерений	0.1	Закрепление отсутствует
2107	450236.74	2213954.59	Метод спутниковых геодезических измерений	0.1	Закрепление отсутствует
2108	450244.35	2213947.28	Метод спутниковых геодезических измерений	0.1	Закрепление отсутствует
2109	450243.45	2213946.08	Метод спутниковых геодезических измерений	0.1	Закрепление отсутствует
2110	450243.30	2213945.31	Метод спутниковых геодезических измерений	0.1	Закрепление отсутствует
2111	450243.45	2213944.54	Метод спутниковых геодезических измерений	0.1	Закрепление отсутствует
2112	450243.89	2213943.90	Метод спутниковых геодезических измерений	0.1	Закрепление отсутствует
2113	450244.53	2213943.46	Метод спутниковых геодезических измерений	0.1	Закрепление отсутствует
2114	450245.30	2213943.31	Метод спутниковых геодезических измерений	0.1	Закрепление отсутствует
2115	450246.07	2213943.46	Метод спутниковых геодезических измерений	0.1	Закрепление отсутствует
2116	450246.71	2213943.90	Метод спутниковых геодезических измерений	0.1	Закрепление отсутствует

2117	450247.25	2213944.52	Метод спутниковых геодезических измерений	0.1	Закрепление отсутствует
2118	450249.82	2213942.05	Метод спутниковых геодезических измерений	0.1	Закрепление отсутствует
2119	450239.77	2213934.90	Метод спутниковых геодезических измерений	0.1	Закрепление отсутствует
2120	450232.78	2213928.94	Метод спутниковых геодезических измерений	0.1	Закрепление отсутствует
2121	450218.12	2213916.48	Метод спутниковых геодезических измерений	0.1	Закрепление отсутствует
2122	450207.55	2213907.21	Метод спутниковых геодезических измерений	0.1	Закрепление отсутствует
2123	450206.03	2213909.83	Метод спутниковых геодезических измерений	0.1	Закрепление отсутствует
2124	450206.41	2213911.88	Метод спутниковых геодезических измерений	0.1	Закрепление отсутствует
2125	450206.29	2213913.01	Метод спутниковых геодезических измерений	0.1	Закрепление отсутствует
2126	450198.99	2213921.46	Метод спутниковых геодезических измерений	0.1	Закрепление отсутствует
2127	450187.80	2213936.11	Метод спутниковых геодезических измерений	0.1	Закрепление отсутствует
2128	450187.79	2213936.80	Метод спутниковых геодезических измерений	0.1	Закрепление отсутствует
2129	450187.64	2213937.55	Метод спутниковых геодезических измерений	0.1	Закрепление отсутствует
2130	450187.20	2213938.19	Метод спутниковых геодезических измерений	0.1	Закрепление отсутствует

2131	450186.56	2213938.63	Метод спутниковых геодезических измерений	0.1	Закрепление отсутствует
2132	450185.79	2213938.78	Метод спутниковых геодезических измерений	0.1	Закрепление отсутствует
2133	450185.02	2213938.63	Метод спутниковых геодезических измерений	0.1	Закрепление отсутствует
2134	450184.38	2213938.19	Метод спутниковых геодезических измерений	0.1	Закрепление отсутствует
2135	450183.94	2213937.55	Метод спутниковых геодезических измерений	0.1	Закрепление отсутствует
2136	450183.79	2213936.76	Метод спутниковых геодезических измерений	0.1	Закрепление отсутствует
2137	450183.80	2213935.58	Метод спутниковых геодезических измерений	0.1	Закрепление отсутствует
2138	450183.99	2213934.76	Метод спутниковых геодезических измерений	0.1	Закрепление отсутствует
2139	450184.41	2213933.96	Метод спутниковых геодезических измерений	0.1	Закрепление отсутствует
2140	450195.94	2213918.87	Метод спутниковых геодезических измерений	0.1	Закрепление отсутствует
2141	450202.30	2213911.64	Метод спутниковых геодезических измерений	0.1	Закрепление отсутствует
2142	450201.93	2213909.47	Метод спутниковых геодезических измерений	0.1	Закрепление отсутствует
2143	450202.20	2213908.46	Метод спутниковых геодезических измерений	0.1	Закрепление отсутствует
2144	450204.50	2213904.48	Метод спутниковых геодезических измерений	0.1	Закрепление отсутствует

2145	450201.00	2213901.29	Метод спутниковых геодезических измерений	0.1	Закрепление отсутствует
2146	450193.34	2213894.86	Метод спутниковых геодезических измерений	0.1	Закрепление отсутствует
2147	450188.44	2213890.33	Метод спутниковых геодезических измерений	0.1	Закрепление отсутствует
2148	450181.84	2213884.55	Метод спутниковых геодезических измерений	0.1	Закрепление отсутствует
2149	450177.03	2213880.87	Метод спутниковых геодезических измерений	0.1	Закрепление отсутствует
2150	450170.30	2213888.04	Метод спутниковых геодезических измерений	0.1	Закрепление отсутствует
2151	450167.07	2213891.48	Метод спутниковых геодезических измерений	0.1	Закрепление отсутствует
2152	450167.33	2213892.67	Метод спутниковых геодезических измерений	0.1	Закрепление отсутствует
2153	450167.18	2213893.44	Метод спутниковых геодезических измерений	0.1	Закрепление отсутствует
2154	450166.74	2213894.08	Метод спутниковых геодезических измерений	0.1	Закрепление отсутствует
2155	450166.10	2213894.52	Метод спутниковых геодезических измерений	0.1	Закрепление отсутствует
2156	450165.33	2213894.67	Метод спутниковых геодезических измерений	0.1	Закрепление отсутствует
2157	450164.35	2213894.37	Метод спутниковых геодезических измерений	0.1	Закрепление отсутствует
2158	450157.15	2213902.03	Метод спутниковых геодезических измерений	0.1	Закрепление отсутствует

2159	450156.46	2213902.50	Метод спутниковых геодезических измерений	0.1	Закрепление отсутствует
2160	450155.69	2213902.65	Метод спутниковых геодезических измерений	0.1	Закрепление отсутствует
2161	450154.92	2213902.50	Метод спутниковых геодезических измерений	0.1	Закрепление отсутствует
2162	450154.28	2213902.07	Метод спутниковых геодезических измерений	0.1	Закрепление отсутствует
2163	450153.84	2213901.42	Метод спутниковых геодезических измерений	0.1	Закрепление отсутствует
2164	450153.69	2213900.66	Метод спутниковых геодезических измерений	0.1	Закрепление отсутствует
2165	450153.84	2213899.89	Метод спутниковых геодезических измерений	0.1	Закрепление отсутствует
2166	450154.23	2213899.29	Метод спутниковых геодезических измерений	0.1	Закрепление отсутствует
2167	450163.37	2213889.57	Метод спутниковых геодезических измерений	0.1	Закрепление отсутствует
2168	450166.07	2213886.71	Метод спутниковых геодезических измерений	0.1	Закрепление отсутствует
2169	450165.53	2213885.96	Метод спутниковых геодезических измерений	0.1	Закрепление отсутствует
2170	450165.38	2213885.19	Метод спутниковых геодезических измерений	0.1	Закрепление отсутствует
2171	450165.53	2213884.42	Метод спутниковых геодезических измерений	0.1	Закрепление отсутствует
2172	450165.97	2213883.78	Метод спутниковых геодезических измерений	0.1	Закрепление отсутствует

2173	450166.61	2213883.34	Метод спутниковых геодезических измерений	0.1	Закрепление отсутствует
2174	450167.38	2213883.19	Метод спутниковых геодезических измерений	0.1	Закрепление отсутствует
2175	450168.15	2213883.34	Метод спутниковых геодезических измерений	0.1	Закрепление отсутствует
2176	450168.81	2213883.79	Метод спутниковых геодезических измерений	0.1	Закрепление отсутствует
2177	450173.99	2213878.27	Метод спутниковых геодезических измерений	0.1	Закрепление отсутствует
2178	450164.88	2213869.69	Метод спутниковых геодезических измерений	0.1	Закрепление отсутствует
2179	450153.17	2213860.08	Метод спутниковых геодезических измерений	0.1	Закрепление отсутствует
2180	450145.32	2213853.69	Метод спутниковых геодезических измерений	0.1	Закрепление отсутствует
2181	450135.93	2213865.16	Метод спутниковых геодезических измерений	0.1	Закрепление отсутствует
2182	450136.18	2213865.38	Метод спутниковых геодезических измерений	0.1	Закрепление отсутствует
2183	450136.62	2213866.03	Метод спутниковых геодезических измерений	0.1	Закрепление отсутствует
2184	450136.77	2213866.79	Метод спутниковых геодезических измерений	0.1	Закрепление отсутствует
2185	450136.62	2213867.56	Метод спутниковых геодезических измерений	0.1	Закрепление отсутствует
2186	450136.22	2213868.17	Метод спутниковых геодезических измерений	0.1	Закрепление отсутствует

2187	450125.20	2213879.79	Метод спутниковых геодезических измерений	0.1	Закрепление отсутствует
2188	450124.25	2213881.64	Метод спутниковых геодезических измерений	0.1	Закрепление отсутствует
2189	450123.61	2213882.08	Метод спутниковых геодезических измерений	0.1	Закрепление отсутствует
2190	450122.84	2213882.23	Метод спутниковых геодезических измерений	0.1	Закрепление отсутствует
2191	450122.07	2213882.08	Метод спутниковых геодезических измерений	0.1	Закрепление отсутствует
2192	450121.43	2213881.64	Метод спутниковых геодезических измерений	0.1	Закрепление отсутствует
2193	450120.99	2213881.00	Метод спутниковых геодезических измерений	0.1	Закрепление отсутствует
2194	450120.84	2213880.23	Метод спутниковых геодезических измерений	0.1	Закрепление отсутствует
2195	450121.00	2213879.45	Метод спутниковых геодезических измерений	0.1	Закрепление отсутствует
2196	450122.05	2213877.29	Метод спутниковых геодезических измерений	0.1	Закрепление отсутствует
2197	450131.83	2213866.97	Метод спутниковых геодезических измерений	0.1	Закрепление отсутствует
2198	450131.26	2213866.21	Метод спутниковых геодезических измерений	0.1	Закрепление отсутствует
2199	450131.11	2213865.44	Метод спутниковых геодезических измерений	0.1	Закрепление отсутствует
2200	450131.26	2213864.67	Метод спутниковых геодезических измерений	0.1	Закрепление отсутствует

2201	450131.56	2213864.17	Метод спутниковых геодезических измерений	0.1	Закрепление отсутствует
2202	450142.36	2213851.00	Метод спутниковых геодезических измерений	0.1	Закрепление отсутствует
2203	450135.50	2213843.89	Метод спутниковых геодезических измерений	0.1	Закрепление отсутствует
2204	450122.42	2213832.04	Метод спутниковых геодезических измерений	0.1	Закрепление отсутствует
2205	450115.88	2213825.44	Метод спутниковых геодезических измерений	0.1	Закрепление отсутствует
2206	450104.49	2213814.01	Метод спутниковых геодезических измерений	0.1	Закрепление отсутствует
2207	450100.60	2213819.04	Метод спутниковых геодезических измерений	0.1	Закрепление отсутствует
2208	450090.04	2213833.70	Метод спутниковых геодезических измерений	0.1	Закрепление отсутствует
2209	450090.20	2213833.84	Метод спутниковых геодезических измерений	0.1	Закрепление отсутствует
2210	450090.73	2213834.57	Метод спутниковых геодезических измерений	0.1	Закрепление отсутствует
2211	450090.88	2213835.34	Метод спутниковых геодезических измерений	0.1	Закрепление отсутствует
2212	450090.73	2213836.11	Метод спутниковых геодезических измерений	0.1	Закрепление отсутствует
2213	450090.29	2213836.75	Метод спутниковых геодезических измерений	0.1	Закрепление отсутствует
2214	450089.65	2213837.19	Метод спутниковых геодезических измерений	0.1	Закрепление отсутствует

2215	450088.88	2213837.33	Метод спутниковых геодезических измерений	0.1	Закрепление отсутствует
2216	450088.11	2213837.19	Метод спутниковых геодезических измерений	0.1	Закрепление отсутствует
2217	450087.51	2213836.81	Метод спутниковых геодезических измерений	0.1	Закрепление отсутствует
2218	450077.38	2213848.15	Метод спутниковых геодезических измерений	0.1	Закрепление отсутствует
2219	450063.60	2213864.99	Метод спутниковых геодезических измерений	0.1	Закрепление отсутствует
2220	450064.00	2213865.58	Метод спутниковых геодезических измерений	0.1	Закрепление отсутствует
2221	450064.15	2213866.35	Метод спутниковых геодезических измерений	0.1	Закрепление отсутствует
2222	450064.00	2213867.11	Метод спутниковых геодезических измерений	0.1	Закрепление отсутствует
2223	450063.56	2213867.76	Метод спутниковых геодезических измерений	0.1	Закрепление отсутствует
2224	450062.92	2213868.20	Метод спутниковых геодезических измерений	0.1	Закрепление отсутствует
2225	450062.15	2213868.34	Метод спутниковых геодезических измерений	0.1	Закрепление отсутствует
2226	450061.08	2213868.01	Метод спутниковых геодезических измерений	0.1	Закрепление отсутствует
2227	450054.11	2213876.20	Метод спутниковых геодезических измерений	0.1	Закрепление отсутствует
2228	450051.93	2213878.59	Метод спутниковых геодезических измерений	0.1	Закрепление отсутствует

2229	450054.80	2213887.05	Метод спутниковых геодезических измерений	0.1	Закрепление отсутствует
2230	450057.14	2213894.11	Метод спутниковых геодезических измерений	0.1	Закрепление отсутствует
2231	450060.31	2213901.67	Метод спутниковых геодезических измерений	0.1	Закрепление отсутствует
2232	450064.17	2213912.36	Метод спутниковых геодезических измерений	0.1	Закрепление отсутствует
2233	450067.42	2213922.21	Метод спутниковых геодезических измерений	0.1	Закрепление отсутствует
2234	450070.09	2213928.19	Метод спутниковых геодезических измерений	0.1	Закрепление отсутствует
2235	450075.64	2213936.10	Метод спутниковых геодезических измерений	0.1	Закрепление отсутствует
2236	450082.93	2213943.04	Метод спутниковых геодезических измерений	0.1	Закрепление отсутствует
2237	450097.56	2213955.63	Метод спутниковых геодезических измерений	0.1	Закрепление отсутствует
2238	450098.11	2213956.38	Метод спутниковых геодезических измерений	0.1	Закрепление отсутствует
2239	450098.26	2213957.15	Метод спутниковых геодезических измерений	0.1	Закрепление отсутствует
2240	450098.11	2213957.91	Метод спутниковых геодезических измерений	0.1	Закрепление отсутствует
2241	450090.85	2213966.44	Метод спутниковых геодезических измерений	0.1	Закрепление отсутствует
2242	450119.41	2213992.50	Метод спутниковых геодезических измерений	0.1	Закрепление отсутствует

2243	450131.80	2214003.23	Метод спутниковых геодезических измерений	0.1	Закрепление отсутствует
2244	450136.34	2214007.23	Метод спутниковых геодезических измерений	0.1	Закрепление отсутствует
2245	450137.23	2214005.93	Метод спутниковых геодезических измерений	0.1	Закрепление отсутствует
2246	450145.82	2213996.62	Метод спутниковых геодезических измерений	0.1	Закрепление отсутствует
2247	450147.10	2213995.41	Метод спутниковых геодезических измерений	0.1	Закрепление отсутствует
2248	450147.70	2213995.02	Метод спутниковых геодезических измерений	0.1	Закрепление отсутствует
2249	450148.47	2213994.87	Метод спутниковых геодезических измерений	0.1	Закрепление отсутствует
2250	450149.24	2213995.02	Метод спутниковых геодезических измерений	0.1	Закрепление отсутствует
2251	450149.88	2213995.46	Метод спутниковых геодезических измерений	0.1	Закрепление отсутствует
2252	450150.32	2213996.10	Метод спутниковых геодезических измерений	0.1	Закрепление отсутствует
2253	450150.47	2213996.87	Метод спутниковых геодезических измерений	0.1	Закрепление отсутствует
2254	450150.32	2213997.64	Метод спутниковых геодезических измерений	0.1	Закрепление отсутствует
2255	450149.84	2213998.33	Метод спутниковых геодезических измерений	0.1	Закрепление отсутствует
2256	450148.71	2213999.38	Метод спутниковых геодезических измерений	0.1	Закрепление отсутствует

2257	450140.28	2214008.52	Метод спутниковых геодезических измерений	0.1	Закрепление отсутствует
2258	450139.40	2214009.84	Метод спутниковых геодезических измерений	0.1	Закрепление отсутствует
2259	450167.92	2214033.39	Метод спутниковых геодезических измерений	0.1	Закрепление отсутствует
2260	450185.07	2214045.82	Метод спутниковых геодезических измерений	0.1	Закрепление отсутствует
2261	450185.81	2214046.36	Метод спутниковых геодезических измерений	0.1	Закрепление отсутствует
2262	450186.31	2214046.40	Метод спутниковых геодезических измерений	0.1	Закрепление отсутствует
2263	450195.04	2214045.16	Метод спутниковых геодезических измерений	0.1	Закрепление отсутствует
2264	450196.09	2214045.29	Метод спутниковых геодезических измерений	0.1	Закрепление отсутствует
2265	450196.64	2214045.64	Метод спутниковых геодезических измерений	0.1	Закрепление отсутствует
2266	450203.94	2214052.08	Метод спутниковых геодезических измерений	0.1	Закрепление отсутствует
2267	450204.47	2214052.81	Метод спутниковых геодезических измерений	0.1	Закрепление отсутствует
2268	450204.62	2214053.58	Метод спутниковых геодезических измерений	0.1	Закрепление отсутствует
2269	450204.47	2214054.35	Метод спутниковых геодезических измерений	0.1	Закрепление отсутствует
2270	450204.10	2214054.93	Метод спутниковых геодезических измерений	0.1	Закрепление отсутствует

2271	450199.10	2214060.40	Метод спутниковых геодезических измерений	0.1	Закрепление отсутствует
2272	450210.99	2214071.28	Метод спутниковых геодезических измерений	0.1	Закрепление отсутствует
2273	450224.26	2214082.45	Метод спутниковых геодезических измерений	0.1	Закрепление отсутствует
2274	450252.39	2214107.64	Метод спутниковых геодезических измерений	0.1	Закрепление отсутствует
1951	450272.75	2214125.36	Метод спутниковых геодезических измерений	0.1	Закрепление отсутствует
2275	450006.23	2213943.56	Метод спутниковых геодезических измерений	0.1	Закрепление отсутствует
2276	450007.29	2213942.26	Метод спутниковых геодезических измерений	0.1	Закрепление отсутствует
2277	450050.66	2213887.29	Метод спутниковых геодезических измерений	0.1	Закрепление отсутствует
2278	450047.77	2213878.75	Метод спутниковых геодезических измерений	0.1	Закрепление отсутствует
2279	450047.66	2213878.11	Метод спутниковых геодезических измерений	0.1	Закрепление отсутствует
2280	450047.81	2213877.34	Метод спутниковых геодезических измерений	0.1	Закрепление отсутствует
2281	450048.18	2213876.77	Метод спутниковых геодезических измерений	0.1	Закрепление отсутствует
2282	450051.13	2213873.53	Метод спутниковых геодезических измерений	0.1	Закрепление отсутствует
2283	450059.32	2213863.90	Метод спутниковых геодезических измерений	0.1	Закрепление отсутствует

2284	450074.37	2213845.51	Метод спутниковых геодезических измерений	0.1	Закрепление отсутствует
2285	450085.79	2213832.74	Метод спутниковых геодезических измерений	0.1	Закрепление отсутствует
2286	450097.42	2213816.61	Метод спутниковых геодезических измерений	0.1	Закрепление отсутствует
2287	450102.81	2213809.67	Метод спутниковых геодезических измерений	0.1	Закрепление отсутствует
2288	450110.70	2213800.86	Метод спутниковых геодезических измерений	0.1	Закрепление отсутствует
2289	450120.22	2213790.17	Метод спутниковых геодезических измерений	0.1	Закрепление отсутствует
2290	450135.76	2213770.81	Метод спутниковых геодезических измерений	0.1	Закрепление отсутствует
2291	450143.94	2213761.15	Метод спутниковых геодезических измерений	0.1	Закрепление отсутствует
2292	450149.43	2213755.14	Метод спутниковых геодезических измерений	0.1	Закрепление отсутствует
2293	450160.66	2213743.51	Метод спутниковых геодезических измерений	0.1	Закрепление отсутствует
2294	450147.22	2213727.74	Метод спутниковых геодезических измерений	0.1	Закрепление отсутствует
2295	450144.44	2213725.18	Метод спутниковых геодезических измерений	0.1	Закрепление отсутствует
2296	450136.95	2213718.29	Метод спутниковых геодезических измерений	0.1	Закрепление отсутствует
2297	450121.04	2213703.81	Метод спутниковых геодезических измерений	0.1	Закрепление отсутствует

2298	450110.97	2213694.22	Метод спутниковых геодезических измерений	0.1	Закрепление отсутствует
2299	450091.18	2213675.84	Метод спутниковых геодезических измерений	0.1	Закрепление отсутствует
2300	450074.49	2213661.20	Метод спутниковых геодезических измерений	0.1	Закрепление отсутствует
2301	450062.57	2213650.42	Метод спутниковых геодезических измерений	0.1	Закрепление отсутствует
2302	450062.06	2213649.71	Метод спутниковых геодезических измерений	0.1	Закрепление отсутствует
2303	450061.91	2213648.94	Метод спутниковых геодезических измерений	0.1	Закрепление отсутствует
2304	450062.06	2213648.17	Метод спутниковых геодезических измерений	0.1	Закрепление отсутствует
2305	450064.27	2213645.55	Метод спутниковых геодезических измерений	0.1	Закрепление отсутствует
2306	450060.70	2213641.89	Метод спутниковых геодезических измерений	0.1	Закрепление отсутствует
2307	450040.88	2213624.53	Метод спутниковых геодезических измерений	0.1	Закрепление отсутствует
2308	450035.45	2213619.41	Метод спутниковых геодезических измерений	0.1	Закрепление отсутствует
2309	450021.87	2213604.56	Метод спутниковых геодезических измерений	0.1	Закрепление отсутствует
2310	450010.71	2213592.15	Метод спутниковых геодезических измерений	0.1	Закрепление отсутствует
2311	450002.50	2213582.35	Метод спутниковых геодезических измерений	0.1	Закрепление отсутствует

2312	450000.35	2213585.36	Метод спутниковых геодезических измерений	0.1	Закрепление отсутствует
2313	449999.71	2213585.80	Метод спутниковых геодезических измерений	0.1	Закрепление отсутствует
2314	449998.94	2213585.95	Метод спутниковых геодезических измерений	0.1	Закрепление отсутствует
2315	449998.17	2213585.80	Метод спутниковых геодезических измерений	0.1	Закрепление отсутствует
2316	449997.53	2213585.36	Метод спутниковых геодезических измерений	0.1	Закрепление отсутствует
2317	449997.09	2213584.72	Метод спутниковых геодезических измерений	0.1	Закрепление отсутствует
2318	449996.94	2213583.95	Метод спутниковых геодезических измерений	0.1	Закрепление отсутствует
2319	449997.09	2213583.18	Метод спутниковых геодезических измерений	0.1	Закрепление отсутствует
2320	449999.78	2213579.26	Метод спутниковых геодезических измерений	0.1	Закрепление отсутствует
2321	449995.94	2213574.98	Метод спутниковых геодезических измерений	0.1	Закрепление отсутствует
2322	449971.24	2213548.95	Метод спутниковых геодезических измерений	0.1	Закрепление отсутствует
2323	449962.89	2213539.78	Метод спутниковых геодезических измерений	0.1	Закрепление отсутствует
2324	449959.82	2213536.26	Метод спутниковых геодезических измерений	0.1	Закрепление отсутствует
2325	449952.47	2213527.66	Метод спутниковых геодезических измерений	0.1	Закрепление отсутствует

2326	449948.27	2213529.75	Метод спутниковых геодезических измерений	0.1	Закрепление отсутствует
2327	449947.38	2213529.96	Метод спутниковых геодезических измерений	0.1	Закрепление отсутствует
2328	449946.60	2213529.81	Метод спутниковых геодезических измерений	0.1	Закрепление отсутствует
2329	449945.96	2213529.37	Метод спутниковых геодезических измерений	0.1	Закрепление отсутствует
2330	449945.52	2213528.73	Метод спутниковых геодезических измерений	0.1	Закрепление отсутствует
2331	449945.37	2213527.96	Метод спутниковых геодезических измерений	0.1	Закрепление отсутствует
2332	449945.52	2213527.19	Метод спутниковых геодезических измерений	0.1	Закрепление отсутствует
2333	449945.96	2213526.55	Метод спутниковых геодезических измерений	0.1	Закрепление отсутствует
2334	449946.48	2213526.17	Метод спутниковых геодезических измерений	0.1	Закрепление отсутствует
2335	449949.77	2213524.54	Метод спутниковых геодезических измерений	0.1	Закрепление отсутствует
2336	449934.92	2213507.61	Метод спутниковых геодезических измерений	0.1	Закрепление отсутствует
2337	449932.12	2213503.77	Метод спутниковых геодезических измерений	0.1	Закрепление отсутствует
2338	449929.64	2213505.94	Метод спутниковых геодезических измерений	0.1	Закрепление отсутствует
2339	449928.41	2213506.84	Метод спутниковых геодезических измерений	0.1	Закрепление отсутствует

2340	449928.01	2213507.07	Метод спутниковых геодезических измерений	0.1	Закрепление отсутствует
2341	449927.24	2213507.22	Метод спутниковых геодезических измерений	0.1	Закрепление отсутствует
2342	449926.47	2213507.07	Метод спутниковых геодезических измерений	0.1	Закрепление отсутствует
2343	449925.83	2213506.64	Метод спутниковых геодезических измерений	0.1	Закрепление отсутствует
2344	449925.39	2213505.99	Метод спутниковых геодезических измерений	0.1	Закрепление отсутствует
2345	449925.24	2213505.23	Метод спутниковых геодезических измерений	0.1	Закрепление отсутствует
2346	449925.39	2213504.46	Метод спутниковых геодезических измерений	0.1	Закрепление отсутствует
2347	449925.83	2213503.82	Метод спутниковых геодезических измерений	0.1	Закрепление отсутствует
2348	449927.07	2213502.88	Метод спутниковых геодезических измерений	0.1	Закрепление отсутствует
2349	449929.64	2213500.62	Метод спутниковых геодезических измерений	0.1	Закрепление отсутствует
2350	449923.92	2213494.02	Метод спутниковых геодезических измерений	0.1	Закрепление отсутствует
2351	449919.59	2213488.64	Метод спутниковых геодезических измерений	0.1	Закрепление отсутствует
2352	449915.73	2213492.14	Метод спутниковых геодезических измерений	0.1	Закрепление отсутствует
2353	449915.16	2213492.51	Метод спутниковых геодезических измерений	0.1	Закрепление отсутствует

2354	449914.39	2213492.66	Метод спутниковых геодезических измерений	0.1	Закрепление отсутствует
2355	449913.62	2213492.51	Метод спутниковых геодезических измерений	0.1	Закрепление отсутствует
2356	449912.98	2213492.07	Метод спутниковых геодезических измерений	0.1	Закрепление отсутствует
2357	449912.54	2213491.43	Метод спутниковых геодезических измерений	0.1	Закрепление отсутствует
2358	449912.39	2213490.66	Метод спутниковых геодезических измерений	0.1	Закрепление отсутствует
2359	449912.54	2213489.89	Метод спутниковых геодезических измерений	0.1	Закрепление отсутствует
2360	449913.05	2213489.17	Метод спутниковых геодезических измерений	0.1	Закрепление отсутствует
2361	449917.02	2213485.58	Метод спутниковых геодезических измерений	0.1	Закрепление отсутствует
2362	449913.98	2213482.11	Метод спутниковых геодезических измерений	0.1	Закрепление отсутствует
2363	449913.14	2213481.26	Метод спутниковых геодезических измерений	0.1	Закрепление отсутствует
2364	449907.62	2213475.24	Метод спутниковых геодезических измерений	0.1	Закрепление отсутствует
2365	449895.13	2213492.51	Метод спутниковых геодезических измерений	0.1	Закрепление отсутствует
2366	449883.65	2213509.09	Метод спутниковых геодезических измерений	0.1	Закрепление отсутствует
2367	449870.80	2213531.86	Метод спутниковых геодезических измерений	0.1	Закрепление отсутствует

2368	449870.14	2213533.89	Метод спутниковых геодезических измерений	0.1	Закрепление отсутствует
2369	449874.23	2213539.63	Метод спутниковых геодезических измерений	0.1	Закрепление отсутствует
2370	449883.57	2213550.71	Метод спутниковых геодезических измерений	0.1	Закрепление отсутствует
2371	449884.02	2213550.18	Метод спутниковых геодезических измерений	0.1	Закрепление отсутствует
2372	449884.66	2213549.74	Метод спутниковых геодезических измерений	0.1	Закрепление отсутствует
2373	449885.43	2213549.59	Метод спутниковых геодезических измерений	0.1	Закрепление отсутствует
2374	449886.20	2213549.74	Метод спутниковых геодезических измерений	0.1	Закрепление отсутствует
2375	449886.84	2213550.18	Метод спутниковых геодезических измерений	0.1	Закрепление отсутствует
2376	449887.28	2213550.82	Метод спутниковых геодезических измерений	0.1	Закрепление отсутствует
2377	449887.43	2213551.59	Метод спутниковых геодезических измерений	0.1	Закрепление отсутствует
2378	449887.28	2213552.36	Метод спутниковых геодезических измерений	0.1	Закрепление отсутствует
2379	449886.30	2213553.70	Метод спутниковых геодезических измерений	0.1	Закрепление отсутствует
2380	449888.17	2213555.55	Метод спутниковых геодезических измерений	0.1	Закрепление отсутствует
2381	449888.61	2213556.19	Метод спутниковых геодезических измерений	0.1	Закрепление отсутствует

2382	449888.76	2213556.83	Метод спутниковых геодезических измерений	0.1	Закрепление отсутствует
2383	449889.02	2213561.12	Метод спутниковых геодезических измерений	0.1	Закрепление отсутствует
2384	449904.09	2213577.85	Метод спутниковых геодезических измерений	0.1	Закрепление отсутствует
2385	449920.97	2213595.61	Метод спутниковых геодезических измерений	0.1	Закрепление отсутствует
2386	449925.75	2213600.32	Метод спутниковых геодезических измерений	0.1	Закрепление отсутствует
2387	449943.80	2213619.76	Метод спутниковых геодезических измерений	0.1	Закрепление отсутствует
2388	449946.09	2213618.47	Метод спутниковых геодезических измерений	0.1	Закрепление отсутствует
2389	449947.07	2213618.23	Метод спутниковых геодезических измерений	0.1	Закрепление отсутствует
2390	449947.85	2213618.37	Метод спутниковых геодезических измерений	0.1	Закрепление отсутствует
2391	449948.49	2213618.81	Метод спутниковых геодезических измерений	0.1	Закрепление отсутствует
2392	449948.93	2213619.45	Метод спутниковых геодезических измерений	0.1	Закрепление отсутствует
2393	449949.08	2213620.22	Метод спутниковых геодезических измерений	0.1	Закрепление отсутствует
2394	449948.93	2213620.99	Метод спутниковых геодезических измерений	0.1	Закрепление отсутствует
2395	449948.49	2213621.63	Метод спутниковых геодезических измерений	0.1	Закрепление отсутствует

2396	449946.59	2213622.78	Метод спутниковых геодезических измерений	0.1	Закрепление отсутствует
2397	449969.50	2213647.60	Метод спутниковых геодезических измерений	0.1	Закрепление отсутствует
2398	449971.60	2213649.80	Метод спутниковых геодезических измерений	0.1	Закрепление отсутствует
2399	449974.37	2213652.72	Метод спутниковых геодезических измерений	0.1	Закрепление отсутствует
2400	449974.77	2213653.33	Метод спутниковых геодезических измерений	0.1	Закрепление отсутствует
2401	449974.92	2213654.09	Метод спутниковых геодезических измерений	0.1	Закрепление отсутствует
2402	449974.77	2213654.86	Метод спутниковых геодезических измерений	0.1	Закрепление отсутствует
2403	449974.33	2213655.50	Метод спутниковых геодезических измерений	0.1	Закрепление отсутствует
2404	449973.69	2213655.94	Метод спутниковых геодезических измерений	0.1	Закрепление отсутствует
2405	449972.92	2213656.09	Метод спутниковых геодезических измерений	0.1	Закрепление отсутствует
2406	449972.15	2213655.94	Метод спутниковых геодезических измерений	0.1	Закрепление отсутствует
2407	449971.51	2213655.50	Метод спутниковых геодезических измерений	0.1	Закрепление отсутствует
2408	449969.92	2213653.83	Метод спутниковых геодезических измерений	0.1	Закрепление отсутствует
2409	449968.92	2213654.50	Метод спутниковых геодезических измерений	0.1	Закрепление отсутствует

2410	449968.15	2213654.65	Метод спутниковых геодезических измерений	0.1	Закрепление отсутствует
2411	449967.38	2213654.50	Метод спутниковых геодезических измерений	0.1	Закрепление отсутствует
2412	449966.74	2213654.06	Метод спутниковых геодезических измерений	0.1	Закрепление отсутствует
2413	449966.30	2213653.42	Метод спутниковых геодезических измерений	0.1	Закрепление отсутствует
2414	449966.15	2213652.65	Метод спутниковых геодезических измерений	0.1	Закрепление отсутствует
2415	449966.30	2213651.88	Метод спутниковых геодезических измерений	0.1	Закрепление отсутствует
2416	449966.74	2213651.24	Метод спутниковых геодезических измерений	0.1	Закрепление отсутствует
2417	449967.13	2213650.92	Метод спутниковых геодезических измерений	0.1	Закрепление отсутствует
2418	449966.57	2213650.32	Метод спутниковых геодезических измерений	0.1	Закрепление отсутствует
2419	449941.93	2213623.64	Метод спутниковых геодезических измерений	0.1	Закрепление отсутствует
2420	449924.22	2213604.55	Метод спутниковых геодезических измерений	0.1	Закрепление отсутствует
2421	449923.39	2213605.16	Метод спутниковых геодезических измерений	0.1	Закрепление отсутствует
2422	449922.62	2213605.31	Метод спутниковых геодезических измерений	0.1	Закрепление отсутствует
2423	449921.85	2213605.16	Метод спутниковых геодезических измерений	0.1	Закрепление отсутствует

2424	449921.21	2213604.72	Метод спутниковых геодезических измерений	0.1	Закрепление отсутствует
2425	449920.77	2213604.08	Метод спутниковых геодезических измерений	0.1	Закрепление отсутствует
2426	449920.62	2213603.31	Метод спутниковых геодезических измерений	0.1	Закрепление отсутствует
2427	449920.77	2213602.54	Метод спутниковых геодезических измерений	0.1	Закрепление отсутствует
2428	449921.43	2213601.68	Метод спутниковых геодезических измерений	0.1	Закрепление отсутствует
2429	449918.09	2213598.39	Метод спутниковых геодезических измерений	0.1	Закрепление отсутствует
2430	449901.13	2213580.54	Метод спутниковых геодезических измерений	0.1	Закрепление отсутствует
2431	449885.58	2213563.28	Метод спутниковых геодезических измерений	0.1	Закрепление отсутствует
2432	449885.22	2213562.71	Метод спутниковых геодезических измерений	0.1	Закрепление отсутствует
2433	449885.07	2213562.06	Метод спутниковых геодезических измерений	0.1	Закрепление отсутствует
2434	449884.81	2213557.85	Метод спутниковых геодезических измерений	0.1	Закрепление отсутствует
2435	449882.07	2213555.14	Метод спутниковых геодезических измерений	0.1	Закрепление отсутствует
2436	449872.76	2213544.09	Метод спутниковых геодезических измерений	0.1	Закрепление отсутствует
2437	449868.28	2213550.23	Метод спутниковых геодезических измерений	0.1	Закрепление отсутствует

2438	449873.52	2213588.39	Метод спутниковых геодезических измерений	0.1	Закрепление отсутствует
2439	449878.93	2213614.65	Метод спутниковых геодезических измерений	0.1	Закрепление отсутствует
2440	449881.19	2213635.91	Метод спутниковых геодезических измерений	0.1	Закрепление отсутствует
2441	449881.54	2213635.98	Метод спутниковых геодезических измерений	0.1	Закрепление отсутствует
2442	449882.18	2213636.42	Метод спутниковых геодезических измерений	0.1	Закрепление отсутствует
2443	449882.62	2213637.06	Метод спутниковых геодезических измерений	0.1	Закрепление отсутствует
2444	449882.77	2213637.83	Метод спутниковых геодезических измерений	0.1	Закрепление отсутствует
2445	449882.62	2213638.59	Метод спутниковых геодезических измерений	0.1	Закрепление отсутствует
2446	449882.18	2213639.24	Метод спутниковых геодезических измерений	0.1	Закрепление отсутствует
2447	449881.66	2213639.59	Метод спутниковых геодезических измерений	0.1	Закрепление отсутствует
2448	449881.97	2213641.70	Метод спутниковых геодезических измерений	0.1	Закрепление отсутствует
2449	449883.39	2213656.02	Метод спутниковых геодезических измерений	0.1	Закрепление отсутствует
2450	449883.71	2213659.17	Метод спутниковых геодезических измерений	0.1	Закрепление отсутствует
2451	449884.71	2213669.84	Метод спутниковых геодезических измерений	0.1	Закрепление отсутствует

2452	449888.66	2213669.36	Метод спутниковых геодезических измерений	0.1	Закрепление отсутствует
2453	449891.52	2213669.37	Метод спутниковых геодезических измерений	0.1	Закрепление отсутствует
2454	449892.18	2213669.48	Метод спутниковых геодезических измерений	0.1	Закрепление отсутствует
2455	449893.80	2213670.06	Метод спутниковых геодезических измерений	0.1	Закрепление отсутствует
2456	449894.43	2213670.44	Метод спутниковых геодезических измерений	0.1	Закрепление отсутствует
2457	449895.21	2213669.42	Метод спутниковых геодезических измерений	0.1	Закрепление отсутствует
2458	449895.85	2213668.98	Метод спутниковых геодезических измерений	0.1	Закрепление отсутствует
2459	449896.62	2213668.84	Метод спутниковых геодезических измерений	0.1	Закрепление отсутствует
2460	449897.39	2213668.98	Метод спутниковых геодезических измерений	0.1	Закрепление отсутствует
2461	449898.03	2213669.42	Метод спутниковых геодезических измерений	0.1	Закрепление отсутствует
2462	449898.47	2213670.06	Метод спутниковых геодезических измерений	0.1	Закрепление отсутствует
2463	449898.62	2213670.83	Метод спутниковых геодезических измерений	0.1	Закрепление отсутствует
2464	449898.47	2213671.60	Метод спутниковых геодезических измерений	0.1	Закрепление отсутствует
2465	449897.50	2213673.02	Метод спутниковых геодезических измерений	0.1	Закрепление отсутствует

2466	449899.91	2213675.53	Метод спутниковых геодезических измерений	0.1	Закрепление отсутствует
2467	449905.36	2213681.42	Метод спутниковых геодезических измерений	0.1	Закрепление отсутствует
2468	449906.00	2213680.71	Метод спутниковых геодезических измерений	0.1	Закрепление отсутствует
2469	449906.64	2213680.27	Метод спутниковых геодезических измерений	0.1	Закрепление отсутствует
2470	449907.41	2213680.12	Метод спутниковых геодезических измерений	0.1	Закрепление отсутствует
2471	449908.18	2213680.27	Метод спутниковых геодезических измерений	0.1	Закрепление отсутствует
2472	449908.82	2213680.71	Метод спутниковых геодезических измерений	0.1	Закрепление отсутствует
2473	449909.26	2213681.35	Метод спутниковых геодезических измерений	0.1	Закрепление отсутствует
2474	449909.41	2213682.12	Метод спутниковых геодезических измерений	0.1	Закрепление отсутствует
2475	449909.26	2213682.88	Метод спутниковых геодезических измерений	0.1	Закрепление отсутствует
2476	449908.92	2213683.43	Метод спутниковых геодезических измерений	0.1	Закрепление отсутствует
2477	449908.09	2213684.39	Метод спутниковых геодезических измерений	0.1	Закрепление отсутствует
2478	449918.14	2213695.31	Метод спутниковых геодезических измерений	0.1	Закрепление отсутствует
2479	449919.78	2213693.88	Метод спутниковых геодезических измерений	0.1	Закрепление отсутствует

2480	449920.55	2213693.73	Метод спутниковых геодезических измерений	0.1	Закрепление отсутствует
2481	449921.32	2213693.88	Метод спутниковых геодезических измерений	0.1	Закрепление отсутствует
2482	449921.96	2213694.32	Метод спутниковых геодезических измерений	0.1	Закрепление отсутствует
2483	449922.40	2213694.96	Метод спутниковых геодезических измерений	0.1	Закрепление отсутствует
2484	449922.55	2213695.73	Метод спутниковых геодезических измерений	0.1	Закрепление отсутствует
2485	449922.40	2213696.49	Метод спутниковых геодезических измерений	0.1	Закрепление отсутствует
2486	449921.96	2213697.15	Метод спутниковых геодезических измерений	0.1	Закрепление отсутствует
2487	449920.90	2213698.19	Метод спутниковых геодезических измерений	0.1	Закрепление отсутствует
2488	449924.91	2213702.34	Метод спутниковых геодезических измерений	0.1	Закрепление отсутствует
2489	449925.99	2213701.20	Метод спутниковых геодезических измерений	0.1	Закрепление отсутствует
2490	449926.63	2213700.76	Метод спутниковых геодезических измерений	0.1	Закрепление отсутствует
2491	449927.40	2213700.61	Метод спутниковых геодезических измерений	0.1	Закрепление отсутствует
2492	449928.17	2213700.76	Метод спутниковых геодезических измерений	0.1	Закрепление отсутствует
2493	449928.81	2213701.20	Метод спутниковых геодезических измерений	0.1	Закрепление отсутствует

2494	449929.25	2213701.84	Метод спутниковых геодезических измерений	0.1	Закрепление отсутствует
2495	449929.40	2213702.61	Метод спутниковых геодезических измерений	0.1	Закрепление отсутствует
2496	449929.25	2213703.37	Метод спутниковых геодезических измерений	0.1	Закрепление отсутствует
2497	449927.70	2213705.21	Метод спутниковых геодезических измерений	0.1	Закрепление отсутствует
2498	449928.71	2213706.44	Метод спутниковых геодезических измерений	0.1	Закрепление отсутствует
2499	449928.86	2213707.21	Метод спутниковых геодезических измерений	0.1	Закрепление отсутствует
2500	449928.71	2213707.98	Метод спутниковых геодезических измерений	0.1	Закрепление отсутствует
2501	449928.27	2213708.62	Метод спутниковых геодезических измерений	0.1	Закрепление отсутствует
2502	449927.63	2213709.06	Метод спутниковых геодезических измерений	0.1	Закрепление отсутствует
2503	449926.86	2213709.21	Метод спутниковых геодезических измерений	0.1	Закрепление отсутствует
2504	449926.09	2213709.06	Метод спутниковых геодезических измерений	0.1	Закрепление отсутствует
2505	449925.45	2213708.62	Метод спутниковых геодезических измерений	0.1	Закрепление отсутствует
2506	449916.98	2213699.90	Метод спутниковых геодезических измерений	0.1	Закрепление отсутствует
2507	449915.89	2213700.26	Метод спутниковых геодезических измерений	0.1	Закрепление отсутствует

2508	449915.12	2213700.12	Метод спутниковых геодезических измерений	0.1	Закрепление отсутствует
2509	449914.48	2213699.68	Метод спутниковых геодезических измерений	0.1	Закрепление отсутствует
2510	449914.04	2213699.04	Метод спутниковых геодезических измерений	0.1	Закрепление отсутствует
2511	449913.89	2213698.27	Метод спутниковых геодезических измерений	0.1	Закрепление отсутствует
2512	449914.06	2213697.47	Метод спутниковых геодезических измерений	0.1	Закрепление отсутствует
2513	449914.26	2213697.00	Метод спутниковых геодезических измерений	0.1	Закрепление отсутствует
2514	449903.94	2213685.78	Метод спутниковых геодезических измерений	0.1	Закрепление отсутствует
2515	449896.98	2213678.25	Метод спутниковых геодезических измерений	0.1	Закрепление отсутствует
2516	449893.59	2213674.73	Метод спутниковых геодезических измерений	0.1	Закрепление отсутствует
2517	449892.11	2213673.70	Метод спутниковых геодезических измерений	0.1	Закрепление отсутствует
2518	449891.16	2213673.36	Метод спутниковых геодезических измерений	0.1	Закрепление отсутствует
2519	449888.77	2213673.36	Метод спутниковых геодезических измерений	0.1	Закрепление отсутствует
2520	449885.28	2213673.80	Метод спутниковых геодезических измерений	0.1	Закрепление отсутствует
2521	449886.45	2213679.65	Метод спутниковых геодезических измерений	0.1	Закрепление отсутствует

2522	449888.54	2213695.84	Метод спутниковых геодезических измерений	0.1	Закрепление отсутствует
2523	449890.69	2213712.46	Метод спутниковых геодезических измерений	0.1	Закрепление отсутствует
2524	449893.06	2213712.14	Метод спутниковых геодезических измерений	0.1	Закрепление отсутствует
2525	449893.83	2213712.29	Метод спутниковых геодезических измерений	0.1	Закрепление отсутствует
2526	449894.47	2213712.73	Метод спутниковых геодезических измерений	0.1	Закрепление отсутствует
2527	449894.91	2213713.37	Метод спутниковых геодезических измерений	0.1	Закрепление отсутствует
2528	449895.06	2213714.14	Метод спутниковых геодезических измерений	0.1	Закрепление отсутствует
2529	449894.91	2213714.91	Метод спутниковых геодезических измерений	0.1	Закрепление отсутствует
2530	449894.47	2213715.55	Метод спутниковых геодезических измерений	0.1	Закрепление отсутствует
2531	449893.83	2213715.99	Метод спутниковых геодезических измерений	0.1	Закрепление отсутствует
2532	449891.29	2213716.42	Метод спутниковых геодезических измерений	0.1	Закрепление отсутствует
2533	449895.38	2213740.50	Метод спутниковых геодезических измерений	0.1	Закрепление отсутствует
2534	449898.08	2213754.83	Метод спутниковых геодезических измерений	0.1	Закрепление отсутствует
2535	449901.91	2213769.47	Метод спутниковых геодезических измерений	0.1	Закрепление отсутствует

2536	449905.02	2213801.10	Метод спутниковых геодезических измерений	0.1	Закрепление отсутствует
2537	449910.22	2213830.10	Метод спутниковых геодезических измерений	0.1	Закрепление отсутствует
2538	449915.68	2213845.95	Метод спутниковых геодезических измерений	0.1	Закрепление отсутствует
2539	449919.05	2213844.24	Метод спутниковых геодезических измерений	0.1	Закрепление отсутствует
2540	449919.82	2213844.09	Метод спутниковых геодезических измерений	0.1	Закрепление отсутствует
2541	449920.59	2213844.24	Метод спутниковых геодезических измерений	0.1	Закрепление отсутствует
2542	449921.42	2213844.88	Метод спутниковых геодезических измерений	0.1	Закрепление отсутствует
2543	449938.87	2213868.04	Метод спутниковых геодезических измерений	0.1	Закрепление отсутствует
2544	449959.37	2213896.05	Метод спутниковых геодезических измерений	0.1	Закрепление отсутствует
2545	449970.53	2213912.67	Метод спутниковых геодезических измерений	0.1	Закрепление отсутствует
2546	449988.21	2213928.08	Метод спутниковых геодезических измерений	0.1	Закрепление отсутствует
2275	450006.23	2213943.56	Метод спутниковых геодезических измерений	0.1	Закрепление отсутствует
2547	450631.12	2213600.32	Метод спутниковых геодезических измерений	0.1	Закрепление отсутствует
2548	450633.09	2213588.90	Метод спутниковых геодезических измерений	0.1	Закрепление отсутствует

2549	450634.35	2213581.18	Метод спутниковых геодезических измерений	0.1	Закрепление отсутствует
2550	450634.71	2213578.07	Метод спутниковых геодезических измерений	0.1	Закрепление отсутствует
2551	450635.40	2213571.03	Метод спутниковых геодезических измерений	0.1	Закрепление отсутствует
2552	450634.81	2213540.58	Метод спутниковых геодезических измерений	0.1	Закрепление отсутствует
2553	450634.91	2213532.45	Метод спутниковых геодезических измерений	0.1	Закрепление отсутствует
2554	450629.65	2213529.85	Метод спутниковых геодезических измерений	0.1	Закрепление отсутствует
2555	450623.41	2213527.36	Метод спутниковых геодезических измерений	0.1	Закрепление отсутствует
2556	450616.64	2213525.27	Метод спутниковых геодезических измерений	0.1	Закрепление отсутствует
2557	450598.41	2213521.92	Метод спутниковых геодезических измерений	0.1	Закрепление отсутствует
2558	450584.48	2213519.01	Метод спутниковых геодезических измерений	0.1	Закрепление отсутствует
2559	450575.74	2213517.30	Метод спутниковых геодезических измерений	0.1	Закрепление отсутствует
2560	450567.54	2213516.17	Метод спутниковых геодезических измерений	0.1	Закрепление отсутствует
2561	450567.33	2213516.78	Метод спутниковых геодезических измерений	0.1	Закрепление отсутствует
2562	450566.85	2213517.53	Метод спутниковых геодезических измерений	0.1	Закрепление отсутствует

2563	450566.21	2213517.96	Метод спутниковых геодезических измерений	0.1	Закрепление отсутствует
2564	450565.08	2213518.08	Метод спутниковых геодезических измерений	0.1	Закрепление отсутствует
2565	450557.79	2213516.74	Метод спутниковых геодезических измерений	0.1	Закрепление отсутствует
2566	450556.88	2213517.58	Метод спутниковых геодезических измерений	0.1	Закрепление отсутствует
2567	450556.11	2213517.72	Метод спутниковых геодезических измерений	0.1	Закрепление отсутствует
2568	450555.33	2213517.58	Метод спутниковых геодезических измерений	0.1	Закрепление отсутствует
2569	450554.69	2213517.14	Метод спутниковых геодезических измерений	0.1	Закрепление отсутствует
2570	450554.19	2213516.17	Метод спутниковых геодезических измерений	0.1	Закрепление отсутствует
2571	450543.10	2213514.74	Метод спутниковых геодезических измерений	0.1	Закрепление отсутствует
2572	450518.97	2213510.98	Метод спутниковых геодезических измерений	0.1	Закрепление отсутствует
2573	450518.12	2213511.73	Метод спутниковых геодезических измерений	0.1	Закрепление отсутствует
2574	450517.35	2213511.88	Метод спутниковых геодезических измерений	0.1	Закрепление отсутствует
2575	450516.58	2213511.73	Метод спутниковых геодезических измерений	0.1	Закрепление отсутствует
2576	450515.94	2213511.29	Метод спутниковых геодезических измерений	0.1	Закрепление отсутствует

2577	450515.47	2213510.51	Метод спутниковых геодезических измерений	0.1	Закрепление отсутствует
2578	450503.55	2213509.22	Метод спутниковых геодезических измерений	0.1	Закрепление отсутствует
2579	450494.07	2213507.58	Метод спутниковых геодезических измерений	0.1	Закрепление отсутствует
2580	450491.67	2213507.10	Метод спутниковых геодезических измерений	0.1	Закрепление отсутствует
2581	450491.03	2213506.66	Метод спутниковых геодезических измерений	0.1	Закрепление отсутствует
2582	450490.59	2213506.02	Метод спутниковых геодезических измерений	0.1	Закрепление отсутствует
2583	450490.48	2213504.77	Метод спутниковых геодезических измерений	0.1	Закрепление отсутствует
2584	450486.77	2213504.47	Метод спутниковых геодезических измерений	0.1	Закрепление отсутствует
2585	450486.60	2213505.18	Метод спутниковых геодезических измерений	0.1	Закрепление отсутствует
2586	450486.16	2213505.82	Метод спутниковых геодезических измерений	0.1	Закрепление отсутствует
2587	450485.52	2213506.26	Метод спутниковых геодезических измерений	0.1	Закрепление отсутствует
2588	450484.47	2213506.39	Метод спутниковых геодезических измерений	0.1	Закрепление отсутствует
2589	450479.07	2213505.62	Метод спутниковых геодезических измерений	0.1	Закрепление отсутствует
2590	450467.89	2213504.03	Метод спутниковых геодезических измерений	0.1	Закрепление отсутствует

2591	450459.62	2213502.63	Метод спутниковых геодезических измерений	0.1	Закрепление отсутствует
2592	450459.27	2213503.14	Метод спутниковых геодезических измерений	0.1	Закрепление отсутствует
2593	450458.63	2213503.58	Метод спутниковых геодезических измерений	0.1	Закрепление отсутствует
2594	450457.86	2213503.73	Метод спутниковых геодезических измерений	0.1	Закрепление отсутствует
2595	450457.09	2213503.58	Метод спутниковых геодезических измерений	0.1	Закрепление отсутствует
2596	450456.45	2213503.14	Метод спутниковых геодезических измерений	0.1	Закрепление отсутствует
2597	450456.01	2213502.50	Метод спутниковых геодезических измерений	0.1	Закрепление отсутствует
2598	450455.90	2213501.94	Метод спутниковых геодезических измерений	0.1	Закрепление отсутствует
2599	450452.92	2213501.32	Метод спутниковых геодезических измерений	0.1	Закрепление отсутствует
2600	450449.05	2213500.64	Метод спутниковых геодезических измерений	0.1	Закрепление отсутствует
2601	450425.03	2213496.42	Метод спутниковых геодезических измерений	0.1	Закрепление отсутствует
2602	450419.29	2213495.31	Метод спутниковых геодезических измерений	0.1	Закрепление отсутствует
2603	450414.16	2213494.33	Метод спутниковых геодезических измерений	0.1	Закрепление отсутствует
2604	450395.57	2213490.53	Метод спутниковых геодезических измерений	0.1	Закрепление отсутствует

2605	450395.12	2213491.21	Метод спутниковых геодезических измерений	0.1	Закрепление отсутствует
2606	450394.48	2213491.65	Метод спутниковых геодезических измерений	0.1	Закрепление отсутствует
2607	450393.71	2213491.80	Метод спутниковых геодезических измерений	0.1	Закрепление отсутствует
2608	450392.94	2213491.65	Метод спутниковых геодезических измерений	0.1	Закрепление отсутствует
2609	450392.30	2213491.21	Метод спутниковых геодезических измерений	0.1	Закрепление отсутствует
2610	450391.86	2213490.57	Метод спутниковых геодезических измерений	0.1	Закрепление отсутствует
2611	450391.71	2213489.80	Метод спутниковых геодезических измерений	0.1	Закрепление отсутствует
2612	450391.78	2213489.26	Метод спутниковых геодезических измерений	0.1	Закрепление отсутствует
2613	450390.29	2213488.39	Метод спутниковых геодезических измерений	0.1	Закрепление отсутствует
2614	450389.85	2213487.75	Метод спутниковых геодезических измерений	0.1	Закрепление отсутствует
2615	450389.69	2213487.19	Метод спутниковых геодезических измерений	0.1	Закрепление отсутствует
2616	450387.59	2213487.08	Метод спутниковых геодезических измерений	0.1	Закрепление отсутствует
2617	450376.38	2213489.26	Метод спутниковых геодезических измерений	0.1	Закрепление отсутствует
2618	450373.38	2213490.04	Метод спутниковых геодезических измерений	0.1	Закрепление отсутствует

2619	450370.92	2213490.17	Метод спутниковых геодезических измерений	0.1	Закрепление отсутствует
2620	450366.70	2213490.62	Метод спутниковых геодезических измерений	0.1	Закрепление отсутствует
2621	450362.90	2213490.44	Метод спутниковых геодезических измерений	0.1	Закрепление отсутствует
2622	450362.24	2213490.29	Метод спутниковых геодезических измерений	0.1	Закрепление отсутствует
2623	450361.60	2213489.85	Метод спутниковых геодезических измерений	0.1	Закрепление отсутствует
2624	450361.16	2213489.21	Метод спутниковых геодезических измерений	0.1	Закрепление отсутствует
2625	450361.01	2213488.44	Метод спутниковых геодезических измерений	0.1	Закрепление отсутствует
2626	450361.16	2213487.67	Метод спутниковых геодезических измерений	0.1	Закрепление отсутствует
2627	450361.60	2213487.03	Метод спутниковых геодезических измерений	0.1	Закрепление отсутствует
2628	450362.24	2213486.59	Метод спутниковых геодезических измерений	0.1	Закрепление отсутствует
2629	450363.12	2213486.44	Метод спутниковых геодезических измерений	0.1	Закрепление отсутствует
2630	450366.44	2213486.63	Метод спутниковых геодезических измерений	0.1	Закрепление отсутствует
2631	450370.71	2213486.18	Метод спутниковых геодезических измерений	0.1	Закрепление отсутствует
2632	450372.59	2213486.11	Метод спутниковых геодезических измерений	0.1	Закрепление отсутствует

2633	450375.56	2213485.35	Метод спутниковых геодезических измерений	0.1	Закрепление отсутствует
2634	450387.07	2213483.10	Метод спутниковых геодезических измерений	0.1	Закрепление отсутствует
2635	450387.56	2213483.07	Метод спутниковых геодезических измерений	0.1	Закрепление отсутствует
2636	450389.44	2213483.18	Метод спутниковых геодезических измерений	0.1	Закрепление отсутствует
2637	450389.57	2213480.59	Метод спутниковых геодезических измерений	0.1	Закрепление отсутствует
2638	450388.80	2213480.59	Метод спутниковых геодезических измерений	0.1	Закрепление отсутствует
2639	450388.04	2213480.44	Метод спутниковых геодезических измерений	0.1	Закрепление отсутствует
2640	450387.40	2213480.00	Метод спутниковых геодезических измерений	0.1	Закрепление отсутствует
2641	450386.96	2213479.36	Метод спутниковых геодезических измерений	0.1	Закрепление отсутствует
2642	450386.81	2213478.59	Метод спутниковых геодезических измерений	0.1	Закрепление отсутствует
2643	450386.96	2213477.82	Метод спутниковых геодезических измерений	0.1	Закрепление отсутствует
2644	450387.40	2213477.18	Метод спутниковых геодезических измерений	0.1	Закрепление отсутствует
2645	450388.04	2213476.74	Метод спутниковых геодезических измерений	0.1	Закрепление отсутствует
2646	450388.82	2213476.59	Метод спутниковых геодезических измерений	0.1	Закрепление отсутствует

2647	450389.77	2213476.59	Метод спутниковых геодезических измерений	0.1	Закрепление отсутствует
2648	450390.01	2213471.63	Метод спутниковых геодезических измерений	0.1	Закрепление отсутствует
2649	450390.28	2213457.01	Метод спутниковых геодезических измерений	0.1	Закрепление отсутствует
2650	450391.60	2213437.49	Метод спутниковых геодезических измерений	0.1	Закрепление отсутствует
2651	450392.58	2213426.49	Метод спутниковых геодезических измерений	0.1	Закрепление отсутствует
2652	450391.84	2213426.03	Метод спутниковых геодезических измерений	0.1	Закрепление отсутствует
2653	450391.40	2213425.39	Метод спутниковых геодезических измерений	0.1	Закрепление отсутствует
2654	450391.25	2213424.62	Метод спутниковых геодезических измерений	0.1	Закрепление отсутствует
2655	450391.40	2213423.86	Метод спутниковых геодезических измерений	0.1	Закрепление отсутствует
2656	450391.84	2213423.21	Метод спутниковых геодезических измерений	0.1	Закрепление отсутствует
2657	450392.48	2213422.78	Метод спутниковых геодезических измерений	0.1	Закрепление отсутствует
2658	450392.87	2213422.70	Метод спутниковых геодезических измерений	0.1	Закрепление отсутствует
2659	450393.66	2213409.63	Метод спутниковых геодезических измерений	0.1	Закрепление отсутствует
2660	450394.54	2213405.96	Метод спутниковых геодезических измерений	0.1	Закрепление отсутствует

2661	450377.78	2213402.22	Метод спутниковых геодезических измерений	0.1	Закрепление отсутствует
2662	450368.17	2213400.10	Метод спутниковых геодезических измерений	0.1	Закрепление отсутствует
2663	450354.27	2213396.40	Метод спутниковых геодезических измерений	0.1	Закрепление отсутствует
2664	450346.00	2213393.57	Метод спутниковых геодезических измерений	0.1	Закрепление отсутствует
2665	450345.08	2213396.46	Метод спутниковых геодезических измерений	0.1	Закрепление отсутствует
2666	450344.64	2213397.10	Метод спутниковых геодезических измерений	0.1	Закрепление отсутствует
2667	450344.00	2213397.54	Метод спутниковых геодезических измерений	0.1	Закрепление отсутствует
2668	450343.23	2213397.69	Метод спутниковых геодезических измерений	0.1	Закрепление отсутствует
2669	450342.46	2213397.54	Метод спутниковых геодезических измерений	0.1	Закрепление отсутствует
2670	450341.82	2213397.10	Метод спутниковых геодезических измерений	0.1	Закрепление отсутствует
2671	450341.38	2213396.46	Метод спутниковых геодезических измерений	0.1	Закрепление отсутствует
2672	450341.23	2213395.69	Метод спутниковых геодезических измерений	0.1	Закрепление отсутствует
2673	450342.24	2213392.23	Метод спутниковых геодезических измерений	0.1	Закрепление отсутствует
2674	450336.73	2213390.14	Метод спутниковых геодезических измерений	0.1	Закрепление отсутствует

2675	450327.82	2213385.45	Метод спутниковых геодезических измерений	0.1	Закрепление отсутствует
2676	450317.91	2213379.94	Метод спутниковых геодезических измерений	0.1	Закрепление отсутствует
2677	450308.44	2213374.86	Метод спутниковых геодезических измерений	0.1	Закрепление отсутствует
2678	450306.26	2213373.59	Метод спутниковых геодезических измерений	0.1	Закрепление отсутствует
2679	450305.33	2213375.80	Метод спутниковых геодезических измерений	0.1	Закрепление отсутствует
2680	450304.90	2213376.44	Метод спутниковых геодезических измерений	0.1	Закрепление отсутствует
2681	450304.26	2213376.88	Метод спутниковых геодезических измерений	0.1	Закрепление отсутствует
2682	450303.49	2213377.03	Метод спутниковых геодезических измерений	0.1	Закрепление отсутствует
2683	450302.72	2213376.88	Метод спутниковых геодезических измерений	0.1	Закрепление отсутствует
2684	450302.08	2213376.44	Метод спутниковых геодезических измерений	0.1	Закрепление отсутствует
2685	450301.64	2213375.80	Метод спутниковых геодезических измерений	0.1	Закрепление отсутствует
2686	450301.49	2213375.03	Метод спутниковых геодезических измерений	0.1	Закрепление отсутствует
2687	450301.65	2213374.25	Метод спутниковых геодезических измерений	0.1	Закрепление отсутствует
2688	450302.72	2213371.69	Метод спутниковых геодезических измерений	0.1	Закрепление отсутствует

2689	450297.56	2213369.17	Метод спутниковых геодезических измерений	0.1	Закрепление отсутствует
2690	450296.61	2213370.79	Метод спутниковых геодезических измерений	0.1	Закрепление отсутствует
2691	450295.97	2213371.23	Метод спутниковых геодезических измерений	0.1	Закрепление отсутствует
2692	450295.20	2213371.37	Метод спутниковых геодезических измерений	0.1	Закрепление отсутствует
2693	450294.38	2213371.20	Метод спутниковых геодезических измерений	0.1	Закрепление отсутствует
2694	450284.14	2213366.59	Метод спутниковых геодезических измерений	0.1	Закрепление отсутствует
2695	450276.05	2213362.39	Метод спутниковых геодезических измерений	0.1	Закрепление отсутствует
2696	450264.97	2213356.63	Метод спутниковых геодезических измерений	0.1	Закрепление отсутствует
2697	450254.42	2213350.97	Метод спутниковых геодезических измерений	0.1	Закрепление отсутствует
2698	450248.82	2213348.00	Метод спутниковых геодезических измерений	0.1	Закрепление отсутствует
2699	450240.32	2213344.04	Метод спутниковых геодезических измерений	0.1	Закрепление отсутствует
2700	450239.77	2213344.91	Метод спутниковых геодезических измерений	0.1	Закрепление отсутствует
2701	450239.13	2213345.35	Метод спутниковых геодезических измерений	0.1	Закрепление отсутствует
2702	450238.36	2213345.50	Метод спутниковых геодезических измерений	0.1	Закрепление отсутствует

2703	450237.59	2213345.35	Метод спутниковых геодезических измерений	0.1	Закрепление отсутствует
2704	450236.95	2213344.91	Метод спутниковых геодезических измерений	0.1	Закрепление отсутствует
2705	450236.51	2213344.27	Метод спутниковых геодезических измерений	0.1	Закрепление отсутствует
2706	450236.36	2213343.50	Метод спутниковых геодезических измерений	0.1	Закрепление отсутствует
2707	450236.62	2213342.50	Метод спутниковых геодезических измерений	0.1	Закрепление отсутствует
2708	450219.34	2213336.05	Метод спутниковых геодезических измерений	0.1	Закрепление отсутствует
2709	450214.01	2213334.01	Метод спутниковых геодезических измерений	0.1	Закрепление отсутствует
2710	450213.49	2213334.87	Метод спутниковых геодезических измерений	0.1	Закрепление отсутствует
2711	450212.85	2213335.31	Метод спутниковых геодезических измерений	0.1	Закрепление отсутствует
2712	450212.08	2213335.46	Метод спутниковых геодезических измерений	0.1	Закрепление отсутствует
2713	450211.31	2213335.31	Метод спутниковых геодезических измерений	0.1	Закрепление отсутствует
2714	450210.67	2213334.87	Метод спутниковых геодезических измерений	0.1	Закрепление отсутствует
2715	450210.23	2213334.23	Метод спутниковых геодезических измерений	0.1	Закрепление отсутствует
2716	450210.08	2213333.46	Метод спутниковых геодезических измерений	0.1	Закрепление отсутствует

2717	450210.25	2213332.64	Метод спутниковых геодезических измерений	0.1	Закрепление отсутствует
2718	450204.31	2213330.58	Метод спутниковых геодезических измерений	0.1	Закрепление отсутствует
2719	450192.58	2213325.63	Метод спутниковых геодезических измерений	0.1	Закрепление отсутствует
2720	450179.39	2213320.65	Метод спутниковых геодезических измерений	0.1	Закрепление отсутствует
2721	450167.74	2213316.79	Метод спутниковых геодезических измерений	0.1	Закрепление отсутствует
2722	450156.38	2213312.38	Метод спутниковых геодезических измерений	0.1	Закрепление отсутствует
2723	450136.27	2213304.49	Метод спутниковых геодезических измерений	0.1	Закрепление отсутствует
2724	450108.63	2213295.33	Метод спутниковых геодезических измерений	0.1	Закрепление отсутствует
2725	450107.64	2213297.77	Метод спутниковых геодезических измерений	0.1	Закрепление отсутствует
2726	450111.22	2213301.09	Метод спутниковых геодезических измерений	0.1	Закрепление отсутствует
2727	450124.71	2213315.30	Метод спутниковых геодезических измерений	0.1	Закрепление отсутствует
2728	450131.44	2213322.42	Метод спутниковых геодезических измерений	0.1	Закрепление отсутствует
2729	450140.01	2213331.81	Метод спутниковых геодезических измерений	0.1	Закрепление отсутствует
2730	450150.16	2213342.33	Метод спутниковых геодезических измерений	0.1	Закрепление отсутствует

2731	450162.03	2213355.33	Метод спутниковых геодезических измерений	0.1	Закрепление отсутствует
2732	450162.40	2213355.91	Метод спутниковых геодезических измерений	0.1	Закрепление отсутствует
2733	450162.55	2213356.67	Метод спутниковых геодезических измерений	0.1	Закрепление отсутствует
2734	450162.40	2213357.44	Метод спутниковых геодезических измерений	0.1	Закрепление отсутствует
2735	450161.96	2213358.08	Метод спутниковых геодезических измерений	0.1	Закрепление отсутствует
2736	450161.32	2213358.52	Метод спутниковых геодезических измерений	0.1	Закрепление отсутствует
2737	450160.55	2213358.67	Метод спутниковых геодезических измерений	0.1	Закрепление отсутствует
2738	450159.78	2213358.52	Метод спутниковых геодезических измерений	0.1	Закрепление отсутствует
2739	450159.07	2213358.02	Метод спутниковых геодезических измерений	0.1	Закрепление отсутствует
2740	450148.62	2213346.58	Метод спутниковых геодезических измерений	0.1	Закрепление отсутствует
2741	450147.79	2213347.20	Метод спутниковых геодезических измерений	0.1	Закрепление отсутствует
2742	450147.02	2213347.34	Метод спутниковых геодезических измерений	0.1	Закрепление отсутствует
2743	450146.25	2213347.20	Метод спутниковых геодезических измерений	0.1	Закрепление отсутствует
2744	450145.61	2213346.76	Метод спутниковых геодезических измерений	0.1	Закрепление отсутствует

2745	450145.17	2213346.12	Метод спутниковых геодезических измерений	0.1	Закрепление отсутствует
2746	450145.02	2213345.35	Метод спутниковых геодезических измерений	0.1	Закрепление отсутствует
2747	450145.17	2213344.58	Метод спутниковых геодезических измерений	0.1	Закрепление отсутствует
2748	450145.88	2213343.66	Метод спутниковых геодезических измерений	0.1	Закрепление отсутствует
2749	450137.07	2213334.52	Метод спутниковых геодезических измерений	0.1	Закрепление отсутствует
2750	450128.49	2213325.13	Метод спутниковых геодезических измерений	0.1	Закрепление отсутствует
2751	450123.12	2213319.44	Метод спутниковых геодезических измерений	0.1	Закрепление отсутствует
2752	450122.60	2213319.85	Метод спутниковых геодезических измерений	0.1	Закрепление отсутствует
2753	450121.64	2213320.42	Метод спутниковых геодезических измерений	0.1	Закрепление отсутствует
2754	450120.87	2213320.57	Метод спутниковых геодезических измерений	0.1	Закрепление отсутствует
2755	450120.10	2213320.42	Метод спутниковых геодезических измерений	0.1	Закрепление отсутствует
2756	450119.46	2213319.98	Метод спутниковых геодезических измерений	0.1	Закрепление отсутствует
2757	450119.02	2213319.34	Метод спутниковых геодезических измерений	0.1	Закрепление отсутствует
2758	450118.87	2213318.57	Метод спутниковых геодезических измерений	0.1	Закрепление отсутствует

2759	450119.02	2213317.80	Метод спутниковых геодезических измерений	0.1	Закрепление отсутствует
2760	450119.46	2213317.16	Метод спутниковых геодезических измерений	0.1	Закрепление отсутствует
2761	450120.36	2213316.53	Метод спутниковых геодезических измерений	0.1	Закрепление отсутствует
2762	450108.37	2213303.90	Метод спутниковых геодезических измерений	0.1	Закрепление отсутствует
2763	450103.85	2213299.71	Метод спутниковых геодезических измерений	0.1	Закрепление отсутствует
2764	450103.41	2213299.07	Метод спутниковых геодезических измерений	0.1	Закрепление отсутствует
2765	450103.26	2213298.30	Метод спутниковых геодезических измерений	0.1	Закрепление отсутствует
2766	450103.41	2213297.54	Метод спутниковых геодезических измерений	0.1	Закрепление отсутствует
2767	450104.92	2213293.86	Метод спутниковых геодезических измерений	0.1	Закрепление отсутствует
2768	450075.01	2213280.00	Метод спутниковых геодезических измерений	0.1	Закрепление отсутствует
2769	450074.44	2213279.59	Метод спутниковых геодезических измерений	0.1	Закрепление отсутствует
2770	450074.00	2213278.95	Метод спутниковых геодезических измерений	0.1	Закрепление отсутствует
2771	450073.85	2213278.18	Метод спутниковых геодезических измерений	0.1	Закрепление отсутствует
2772	450074.15	2213277.13	Метод спутниковых геодезических измерений	0.1	Закрепление отсутствует

2773	450075.16	2213275.50	Метод спутниковых геодезических измерений	0.1	Закрепление отсутствует
2774	450072.93	2213274.18	Метод спутниковых геодезических измерений	0.1	Закрепление отсутствует
2775	450071.16	2213276.71	Метод спутниковых геодезических измерений	0.1	Закрепление отсутствует
2776	450070.29	2213277.41	Метод спутниковых геодезических измерений	0.1	Закрепление отсутствует
2777	450069.52	2213277.56	Метод спутниковых геодезических измерений	0.1	Закрепление отсутствует
2778	450068.75	2213277.41	Метод спутниковых геодезических измерений	0.1	Закрепление отсутствует
2779	450068.11	2213276.98	Метод спутниковых геодезических измерений	0.1	Закрепление отсутствует
2780	450067.67	2213276.33	Метод спутниковых геодезических измерений	0.1	Закрепление отсутствует
2781	450067.52	2213275.57	Метод спутниковых геодезических измерений	0.1	Закрепление отсутствует
2782	450067.88	2213274.42	Метод спутниковых геодезических измерений	0.1	Закрепление отсутствует
2783	450069.36	2213272.31	Метод спутниковых геодезических измерений	0.1	Закрепление отсутствует
2784	450066.56	2213270.99	Метод спутниковых геодезических измерений	0.1	Закрепление отсутствует
2785	450050.34	2213264.29	Метод спутниковых геодезических измерений	0.1	Закрепление отсутствует
2786	450035.36	2213257.18	Метод спутниковых геодезических измерений	0.1	Закрепление отсутствует

2787	450016.21	2213248.92	Метод спутниковых геодезических измерений	0.1	Закрепление отсутствует
2788	450012.42	2213247.56	Метод спутниковых геодезических измерений	0.1	Закрепление отсутствует
2789	450011.41	2213257.68	Метод спутниковых геодезических измерений	0.1	Закрепление отсутствует
2790	450010.06	2213267.41	Метод спутниковых геодезических измерений	0.1	Закрепление отсутствует
2791	450007.41	2213285.91	Метод спутниковых геодезических измерений	0.1	Закрепление отсутствует
2792	450006.69	2213295.25	Метод спутниковых геодезических измерений	0.1	Закрепление отсутствует
2793	450009.50	2213297.96	Метод спутниковых геодезических измерений	0.1	Закрепление отсутствует
2794	450012.39	2213300.36	Метод спутниковых геодезических измерений	0.1	Закрепление отсутствует
2795	450017.60	2213304.56	Метод спутниковых геодезических измерений	0.1	Закрепление отсутствует
2796	450021.87	2213308.77	Метод спутниковых геодезических измерений	0.1	Закрепление отсутствует
2797	450025.47	2213312.07	Метод спутниковых геодезических измерений	0.1	Закрепление отсутствует
2798	450030.18	2213317.76	Метод спутниковых геодезических измерений	0.1	Закрепление отсутствует
2799	450037.11	2213324.12	Метод спутниковых геодезических измерений	0.1	Закрепление отсутствует
2800	450045.68	2213333.60	Метод спутниковых геодезических измерений	0.1	Закрепление отсутствует

2801	450052.94	2213341.08	Метод спутниковых геодезических измерений	0.1	Закрепление отсутствует
2802	450053.35	2213340.66	Метод спутниковых геодезических измерений	0.1	Закрепление отсутствует
2803	450053.99	2213340.23	Метод спутниковых геодезических измерений	0.1	Закрепление отсутствует
2804	450054.76	2213340.08	Метод спутниковых геодезических измерений	0.1	Закрепление отсутствует
2805	450055.53	2213340.23	Метод спутниковых геодезических измерений	0.1	Закрепление отсутствует
2806	450056.17	2213340.66	Метод спутниковых геодезических измерений	0.1	Закрепление отсутствует
2807	450056.61	2213341.31	Метод спутниковых геодезических измерений	0.1	Закрепление отсутствует
2808	450056.76	2213342.07	Метод спутниковых геодезических измерений	0.1	Закрепление отсутствует
2809	450056.61	2213342.84	Метод спутниковых геодезических измерений	0.1	Закрепление отсутствует
2810	450056.20	2213343.47	Метод спутниковых геодезических измерений	0.1	Закрепление отсутствует
2811	450055.71	2213343.97	Метод спутниковых геодезических измерений	0.1	Закрепление отсутствует
2812	450058.77	2213347.21	Метод спутниковых геодезических измерений	0.1	Закрепление отсутствует
2813	450075.16	2213363.05	Метод спутниковых геодезических измерений	0.1	Закрепление отсутствует
2814	450085.63	2213374.76	Метод спутниковых геодезических измерений	0.1	Закрепление отсутствует

2815	450100.56	2213390.47	Метод спутниковых геодезических измерений	0.1	Закрепление отсутствует
2816	450133.39	2213424.55	Метод спутниковых геодезических измерений	0.1	Закрепление отсутствует
2817	450146.82	2213439.26	Метод спутниковых геодезических измерений	0.1	Закрепление отсутствует
2818	450153.59	2213445.60	Метод спутниковых геодезических измерений	0.1	Закрепление отсутствует
2819	450175.73	2213468.80	Метод спутниковых геодезических измерений	0.1	Закрепление отсутствует
2820	450183.04	2213477.02	Метод спутниковых геодезических измерений	0.1	Закрепление отсутствует
2821	450190.08	2213484.31	Метод спутниковых геодезических измерений	0.1	Закрепление отсутствует
2822	450195.78	2213490.36	Метод спутниковых геодезических измерений	0.1	Закрепление отсутствует
2823	450205.99	2213500.58	Метод спутниковых геодезических измерений	0.1	Закрепление отсутствует
2824	450214.27	2213508.60	Метод спутниковых геодезических измерений	0.1	Закрепление отсутствует
2825	450221.26	2213515.60	Метод спутниковых геодезических измерений	0.1	Закрепление отсутствует
2826	450226.56	2213521.61	Метод спутниковых геодезических измерений	0.1	Закрепление отсутствует
2827	450231.10	2213524.80	Метод спутниковых геодезических измерений	0.1	Закрепление отсутствует
2828	450235.99	2213528.27	Метод спутниковых геодезических измерений	0.1	Закрепление отсутствует

2829	450253.48	2213537.32	Метод спутниковых геодезических измерений	0.1	Закрепление отсутствует
2830	450257.76	2213538.88	Метод спутниковых геодезических измерений	0.1	Закрепление отсутствует
2831	450266.97	2213540.95	Метод спутниковых геодезических измерений	0.1	Закрепление отсутствует
2832	450272.16	2213541.95	Метод спутниковых геодезических измерений	0.1	Закрепление отсутствует
2833	450294.44	2213544.58	Метод спутниковых геодезических измерений	0.1	Закрепление отсутствует
2834	450298.50	2213544.77	Метод спутниковых геодезических измерений	0.1	Закрепление отсутствует
2835	450298.46	2213543.41	Метод спутниковых геодезических измерений	0.1	Закрепление отсутствует
2836	450298.61	2213542.65	Метод спутниковых геодезических измерений	0.1	Закрепление отсутствует
2837	450299.05	2213542.00	Метод спутниковых геодезических измерений	0.1	Закрепление отсутствует
2838	450299.69	2213541.57	Метод спутниковых геодезических измерений	0.1	Закрепление отсутствует
2839	450300.46	2213541.42	Метод спутниковых геодезических измерений	0.1	Закрепление отсутствует
2840	450301.23	2213541.57	Метод спутниковых геодезических измерений	0.1	Закрепление отсутствует
2841	450301.87	2213542.00	Метод спутниковых геодезических измерений	0.1	Закрепление отсутствует
2842	450302.31	2213542.65	Метод спутниковых геодезических измерений	0.1	Закрепление отсутствует

2843	450302.46	2213543.36	Метод спутниковых геодезических измерений	0.1	Закрепление отсутствует
2844	450302.50	2213544.83	Метод спутниковых геодезических измерений	0.1	Закрепление отсутствует
2845	450323.09	2213544.39	Метод спутниковых геодезических измерений	0.1	Закрепление отсутствует
2846	450330.24	2213544.81	Метод спутниковых геодезических измерений	0.1	Закрепление отсутствует
2847	450330.47	2213543.50	Метод спутниковых геодезических измерений	0.1	Закрепление отсутствует
2848	450330.91	2213542.86	Метод спутниковых геодезических измерений	0.1	Закрепление отсутствует
2849	450331.55	2213542.42	Метод спутниковых геодезических измерений	0.1	Закрепление отсутствует
2850	450332.32	2213542.27	Метод спутниковых геодезических измерений	0.1	Закрепление отсутствует
2851	450333.09	2213542.42	Метод спутниковых геодезических измерений	0.1	Закрепление отсутствует
2852	450333.73	2213542.86	Метод спутниковых геодезических измерений	0.1	Закрепление отсутствует
2853	450334.17	2213543.50	Метод спутниковых геодезических измерений	0.1	Закрепление отсутствует
2854	450334.32	2213544.27	Метод спутниковых геодезических измерений	0.1	Закрепление отсутствует
2855	450334.22	2213545.21	Метод спутниковых геодезических измерений	0.1	Закрепление отсутствует
2856	450351.94	2213547.78	Метод спутниковых геодезических измерений	0.1	Закрепление отсутствует

2857	450367.89	2213550.67	Метод спутниковых геодезических измерений	0.1	Закрепление отсутствует
2858	450368.27	2213550.12	Метод спутниковых геодезических измерений	0.1	Закрепление отсутствует
2859	450368.92	2213549.68	Метод спутниковых геодезических измерений	0.1	Закрепление отсутствует
2860	450369.69	2213549.53	Метод спутниковых геодезических измерений	0.1	Закрепление отсутствует
2861	450370.46	2213549.68	Метод спутниковых геодезических измерений	0.1	Закрепление отсутствует
2862	450371.10	2213550.12	Метод спутниковых геодезических измерений	0.1	Закрепление отсутствует
2863	450371.54	2213550.76	Метод спутниковых геодезических измерений	0.1	Закрепление отсутствует
2864	450371.63	2213551.23	Метод спутниковых геодезических измерений	0.1	Закрепление отсутствует
2865	450378.56	2213552.12	Метод спутниковых геодезических измерений	0.1	Закрепление отсутствует
2866	450389.46	2213554.00	Метод спутниковых геодезических измерений	0.1	Закрепление отсутствует
2867	450393.75	2213554.73	Метод спутниковых геодезических измерений	0.1	Закрепление отсутствует
2868	450399.58	2213555.40	Метод спутниковых геодезических измерений	0.1	Закрепление отсутствует
2869	450409.98	2213557.40	Метод спутниковых геодезических измерений	0.1	Закрепление отсутствует
2870	450417.70	2213558.85	Метод спутниковых геодезических измерений	0.1	Закрепление отсутствует

2871	450424.70	2213559.61	Метод спутниковых геодезических измерений	0.1	Закрепление отсутствует
2872	450437.95	2213561.72	Метод спутниковых геодезических измерений	0.1	Закрепление отсутствует
2873	450454.27	2213563.95	Метод спутниковых геодезических измерений	0.1	Закрепление отсутствует
2874	450459.99	2213565.14	Метод спутниковых геодезических измерений	0.1	Закрепление отсутствует
2875	450473.94	2213567.13	Метод спутниковых геодезических измерений	0.1	Закрепление отсутствует
2876	450483.66	2213569.09	Метод спутниковых геодезических измерений	0.1	Закрепление отсутствует
2877	450493.43	2213570.89	Метод спутниковых геодезических измерений	0.1	Закрепление отсутствует
2878	450497.42	2213571.76	Метод спутниковых геодезических измерений	0.1	Закрепление отсутствует
2879	450503.98	2213572.66	Метод спутниковых геодезических измерений	0.1	Закрепление отсутствует
2880	450516.79	2213575.12	Метод спутниковых геодезических измерений	0.1	Закрепление отсутствует
2881	450517.82	2213575.67	Метод спутниковых геодезических измерений	0.1	Закрепление отсутствует
2882	450518.26	2213576.31	Метод спутниковых геодезических измерений	0.1	Закрепление отсутствует
2883	450518.41	2213577.08	Метод спутниковых геодезических измерений	0.1	Закрепление отсутствует
2884	450518.29	2213578.42	Метод спутниковых геодезических измерений	0.1	Закрепление отсутствует

2885	450531.49	2213580.49	Метод спутниковых геодезических измерений	0.1	Закрепление отсутствует
2886	450532.06	2213577.45	Метод спутниковых геодезических измерений	0.1	Закрепление отсутствует
2887	450532.50	2213576.81	Метод спутниковых геодезических измерений	0.1	Закрепление отсутствует
2888	450533.14	2213576.37	Метод спутниковых геодезических измерений	0.1	Закрепление отсутствует
2889	450533.91	2213576.22	Метод спутниковых геодезических измерений	0.1	Закрепление отсутствует
2890	450534.68	2213576.37	Метод спутниковых геодезических измерений	0.1	Закрепление отсутствует
2891	450535.32	2213576.81	Метод спутниковых геодезических измерений	0.1	Закрепление отсутствует
2892	450535.76	2213577.45	Метод спутниковых геодезических измерений	0.1	Закрепление отсутствует
2893	450535.91	2213578.22	Метод спутниковых геодезических измерений	0.1	Закрепление отсутствует
2894	450535.43	2213581.18	Метод спутниковых геодезических измерений	0.1	Закрепление отсутствует
2895	450559.80	2213585.99	Метод спутниковых геодезических измерений	0.1	Закрепление отсутствует
2896	450568.15	2213588.04	Метод спутниковых геодезических измерений	0.1	Закрепление отсутствует
2897	450570.70	2213583.79	Метод спутниковых геодезических измерений	0.1	Закрепление отсутствует
2898	450571.34	2213583.36	Метод спутниковых геодезических измерений	0.1	Закрепление отсутствует

2899	450572.11	2213583.21	Метод спутниковых геодезических измерений	0.1	Закрепление отсутствует
2900	450572.88	2213583.36	Метод спутниковых геодезических измерений	0.1	Закрепление отсутствует
2901	450573.52	2213583.79	Метод спутниковых геодезических измерений	0.1	Закрепление отсутствует
2902	450573.96	2213584.44	Метод спутниковых геодезических измерений	0.1	Закрепление отсутствует
2903	450574.11	2213585.20	Метод спутниковых геодезических измерений	0.1	Закрепление отсутствует
2904	450573.84	2213586.21	Метод спутниковых геодезических измерений	0.1	Закрепление отсутствует
2905	450572.36	2213588.74	Метод спутниковых геодезических измерений	0.1	Закрепление отсутствует
2906	450577.71	2213589.53	Метод спутниковых геодезических измерений	0.1	Закрепление отсутствует
2907	450587.10	2213591.65	Метод спутниковых геодезических измерений	0.1	Закрепление отсутствует
2908	450598.08	2213593.69	Метод спутниковых геодезических измерений	0.1	Закрепление отсутствует
2909	450604.41	2213594.82	Метод спутниковых геодезических измерений	0.1	Закрепление отсутствует
2910	450605.20	2213592.14	Метод спутниковых геодезических измерений	0.1	Закрепление отсутствует
2911	450605.64	2213591.50	Метод спутниковых геодезических измерений	0.1	Закрепление отсутствует
2912	450606.28	2213591.06	Метод спутниковых геодезических измерений	0.1	Закрепление отсутствует

2913	450607.05	2213590.91	Метод спутниковых геодезических измерений	0.1	Закрепление отсутствует
2914	450607.82	2213591.06	Метод спутниковых геодезических измерений	0.1	Закрепление отсутствует
2915	450608.46	2213591.50	Метод спутниковых геодезических измерений	0.1	Закрепление отсутствует
2916	450608.90	2213592.14	Метод спутниковых геодезических измерений	0.1	Закрепление отсутствует
2917	450609.05	2213592.91	Метод спутниковых геодезических измерений	0.1	Закрепление отсутствует
2918	450608.31	2213595.75	Метод спутниковых геодезических измерений	0.1	Закрепление отсутствует
2919	450614.06	2213597.44	Метод спутниковых геодезических измерений	0.1	Закрепление отсутствует
2920	450615.96	2213597.83	Метод спутниковых геодезических измерений	0.1	Закрепление отсутствует
2921	450624.27	2213599.48	Метод спутниковых геодезических измерений	0.1	Закрепление отсутствует
2547	450631.12	2213600.32	Метод спутниковых геодезических измерений	0.1	Закрепление отсутствует
2922	450599.39	2213778.81	Метод спутниковых геодезических измерений	0.1	Закрепление отсутствует
2923	450610.67	2213777.25	Метод спутниковых геодезических измерений	0.1	Закрепление отсутствует
2924	450617.40	2213776.25	Метод спутниковых геодезических измерений	0.1	Закрепление отсутствует
2925	450617.92	2213769.59	Метод спутниковых геодезических измерений	0.1	Закрепление отсутствует

2926	450618.36	2213768.95	Метод спутниковых геодезических измерений	0.1	Закрепление отсутствует
2927	450619.00	2213768.51	Метод спутниковых геодезических измерений	0.1	Закрепление отсутствует
2928	450619.77	2213768.36	Метод спутниковых геодезических измерений	0.1	Закрепление отсутствует
2929	450620.54	2213768.51	Метод спутниковых геодезических измерений	0.1	Закрепление отсутствует
2930	450621.18	2213768.95	Метод спутниковых геодезических измерений	0.1	Закрепление отсутствует
2931	450621.62	2213769.59	Метод спутниковых геодезических измерений	0.1	Закрепление отсутствует
2932	450621.77	2213770.48	Метод спутниковых геодезических измерений	0.1	Закрепление отсутствует
2933	450621.44	2213775.74	Метод спутниковых геодезических измерений	0.1	Закрепление отсутствует
2934	450631.46	2213774.62	Метод спутниковых геодезических измерений	0.1	Закрепление отсутствует
2935	450644.11	2213772.82	Метод спутниковых геодезических измерений	0.1	Закрепление отсутствует
2936	450656.57	2213770.87	Метод спутниковых геодезических измерений	0.1	Закрепление отсутствует
2937	450668.43	2213769.39	Метод спутниковых геодезических измерений	0.1	Закрепление отсутствует
2938	450667.94	2213765.53	Метод спутниковых геодезических измерений	0.1	Закрепление отсутствует
2939	450666.88	2213760.79	Метод спутниковых геодезических измерений	0.1	Закрепление отсутствует

2940	450667.03	2213760.02	Метод спутниковых геодезических измерений	0.1	Закрепление отсутствует
2941	450667.47	2213759.38	Метод спутниковых геодезических измерений	0.1	Закрепление отсутствует
2942	450668.11	2213758.94	Метод спутниковых геодезических измерений	0.1	Закрепление отсутствует
2943	450668.88	2213758.79	Метод спутниковых геодезических измерений	0.1	Закрепление отсутствует
2944	450669.65	2213758.94	Метод спутниковых геодезических измерений	0.1	Закрепление отсутствует
2945	450670.29	2213759.38	Метод спутниковых геодезических измерений	0.1	Закрепление отсутствует
2946	450670.73	2213760.02	Метод спутниковых геодезических измерений	0.1	Закрепление отсутствует
2947	450671.86	2213764.72	Метод спутниковых геодезических измерений	0.1	Закрепление отсутствует
2948	450672.40	2213768.91	Метод спутниковых геодезических измерений	0.1	Закрепление отсутствует
2949	450696.42	2213766.17	Метод спутниковых геодезических измерений	0.1	Закрепление отсутствует
2950	450708.90	2213763.58	Метод спутниковых геодезических измерений	0.1	Закрепление отсутствует
2951	450707.94	2213756.69	Метод спутниковых геодезических измерений	0.1	Закрепление отсутствует
2952	450708.09	2213755.92	Метод спутниковых геодезических измерений	0.1	Закрепление отсутствует
2953	450708.53	2213755.28	Метод спутниковых геодезических измерений	0.1	Закрепление отсутствует

2954	450709.17	2213754.84	Метод спутниковых геодезических измерений	0.1	Закрепление отсутствует
2955	450709.94	2213754.69	Метод спутниковых геодезических измерений	0.1	Закрепление отсутствует
2956	450710.71	2213754.84	Метод спутниковых геодезических измерений	0.1	Закрепление отсутствует
2957	450711.35	2213755.28	Метод спутниковых геодезических измерений	0.1	Закрепление отсутствует
2958	450711.79	2213755.92	Метод спутниковых геодезических измерений	0.1	Закрепление отсутствует
2959	450712.86	2213763.00	Метод спутниковых геодезических измерений	0.1	Закрепление отсутствует
2960	450728.72	2213761.68	Метод спутниковых геодезических измерений	0.1	Закрепление отсутствует
2961	450733.91	2213761.08	Метод спутниковых геодезических измерений	0.1	Закрепление отсутствует
2962	450733.22	2213756.82	Метод спутниковых геодезических измерений	0.1	Закрепление отсутствует
2963	450732.74	2213752.43	Метод спутниковых геодезических измерений	0.1	Закрепление отсутствует
2964	450732.89	2213751.67	Метод спутниковых геодезических измерений	0.1	Закрепление отсутствует
2965	450733.33	2213751.02	Метод спутниковых геодезических измерений	0.1	Закрепление отсутствует
2966	450733.97	2213750.59	Метод спутниковых геодезических измерений	0.1	Закрепление отсутствует
2967	450734.74	2213750.44	Метод спутниковых геодезических измерений	0.1	Закрепление отсутствует

2968	450735.51	2213750.59	Метод спутниковых геодезических измерений	0.1	Закрепление отсутствует
2969	450736.15	2213751.02	Метод спутниковых геодезических измерений	0.1	Закрепление отсутствует
2970	450736.59	2213751.67	Метод спутниковых геодезических измерений	0.1	Закрепление отсутствует
2971	450736.73	2213752.21	Метод спутниковых геодезических измерений	0.1	Закрепление отсутствует
2972	450737.19	2213756.33	Метод спутниковых геодезических измерений	0.1	Закрепление отсутствует
2973	450737.88	2213760.56	Метод спутниковых геодезических измерений	0.1	Закрепление отсутствует
2974	450744.18	2213759.61	Метод спутниковых геодезических измерений	0.1	Закрепление отсутствует
2975	450755.97	2213758.08	Метод спутниковых геодезических измерений	0.1	Закрепление отсутствует
2976	450755.42	2213753.93	Метод спутниковых геодезических измерений	0.1	Закрепление отсутствует
2977	450755.55	2213752.90	Метод спутниковых геодезических измерений	0.1	Закрепление отсутствует
2978	450755.99	2213752.25	Метод спутниковых геодезических измерений	0.1	Закрепление отсутствует
2979	450757.02	2213751.70	Метод спутниковых геодезических измерений	0.1	Закрепление отсутствует
2980	450764.72	2213750.21	Метод спутниковых геодезических измерений	0.1	Закрепление отсутствует
2981	450776.35	2213748.30	Метод спутниковых геодезических измерений	0.1	Закрепление отсутствует

2982	450779.93	2213747.43	Метод спутниковых геодезических измерений	0.1	Закрепление отсутствует
2983	450777.50	2213735.91	Метод спутниковых геодезических измерений	0.1	Закрепление отсутствует
2984	450761.33	2213717.56	Метод спутниковых геодезических измерений	0.1	Закрепление отсутствует
2985	450759.79	2213718.30	Метод спутниковых геодезических измерений	0.1	Закрепление отсутствует
2986	450758.93	2213718.49	Метод спутниковых геодезических измерений	0.1	Закрепление отсутствует
2987	450758.16	2213718.34	Метод спутниковых геодезических измерений	0.1	Закрепление отсутствует
2988	450757.52	2213717.90	Метод спутниковых геодезических измерений	0.1	Закрепление отсутствует
2989	450750.64	2213709.59	Метод спутниковых геодезических измерений	0.1	Закрепление отсутствует
2990	450739.00	2213706.95	Метод спутниковых геодезических измерений	0.1	Закрепление отсутствует
2991	450720.83	2213703.66	Метод спутниковых геодезических измерений	0.1	Закрепление отсутствует
2992	450715.25	2213703.57	Метод спутниковых геодезических измерений	0.1	Закрепление отсутствует
2993	450714.51	2213703.42	Метод спутниковых геодезических измерений	0.1	Закрепление отсутствует
2994	450713.87	2213702.99	Метод спутниковых геодезических измерений	0.1	Закрепление отсутствует
2995	450713.43	2213702.34	Метод спутниковых геодезических измерений	0.1	Закрепление отсутствует

2996	450713.28	2213701.58	Метод спутниковых геодезических измерений	0.1	Закрепление отсутствует
2997	450713.97	2213698.66	Метод спутниковых геодезических измерений	0.1	Закрепление отсутствует
2998	450704.63	2213697.11	Метод спутниковых геодезических измерений	0.1	Закрепление отсутствует
2999	450695.32	2213695.46	Метод спутниковых геодезических измерений	0.1	Закрепление отсутствует
3000	450685.93	2213693.58	Метод спутниковых геодезических измерений	0.1	Закрепление отсутствует
3001	450685.04	2213697.03	Метод спутниковых геодезических измерений	0.1	Закрепление отсутствует
3002	450684.60	2213697.67	Метод спутниковых геодезических измерений	0.1	Закрепление отсутствует
3003	450683.96	2213698.11	Метод спутниковых геодезических измерений	0.1	Закрепление отсутствует
3004	450683.19	2213698.26	Метод спутниковых геодезических измерений	0.1	Закрепление отсутствует
3005	450682.42	2213698.11	Метод спутниковых геодезических измерений	0.1	Закрепление отсутствует
3006	450681.78	2213697.67	Метод спутниковых геодезических измерений	0.1	Закрепление отсутствует
3007	450681.34	2213697.03	Метод спутниковых геодезических измерений	0.1	Закрепление отсутствует
3008	450681.19	2213696.26	Метод спутниковых геодезических измерений	0.1	Закрепление отсутствует
3009	450682.02	2213692.75	Метод спутниковых геодезических измерений	0.1	Закрепление отсутствует

3010	450668.52	2213689.76	Метод спутниковых геодезических измерений	0.1	Закрепление отсутствует
3011	450656.42	2213687.20	Метод спутниковых геодезических измерений	0.1	Закрепление отсутствует
3012	450634.43	2213682.17	Метод спутниковых геодезических измерений	0.1	Закрепление отсутствует
3013	450628.84	2213680.90	Метод спутниковых геодезических измерений	0.1	Закрепление отсутствует
3014	450626.22	2213680.57	Метод спутниковых геодезических измерений	0.1	Закрепление отсутствует
3015	450624.43	2213680.83	Метод спутниковых геодезических измерений	0.1	Закрепление отсутствует
3016	450617.64	2213682.59	Метод спутниковых геодезических измерений	0.1	Закрепление отсутствует
3017	450611.52	2213684.60	Метод спутниковых геодезических измерений	0.1	Закрепление отсутствует
3018	450610.90	2213684.70	Метод спутниковых геодезических измерений	0.1	Закрепление отсутствует
3019	450609.81	2213684.61	Метод спутниковых геодезических измерений	0.1	Закрепление отсутствует
3020	450609.61	2213685.55	Метод спутниковых геодезических измерений	0.1	Закрепление отсутствует
3021	450609.17	2213686.19	Метод спутниковых геодезических измерений	0.1	Закрепление отсутствует
3022	450608.53	2213686.63	Метод спутниковых геодезических измерений	0.1	Закрепление отсутствует
3023	450607.76	2213686.78	Метод спутниковых геодезических измерений	0.1	Закрепление отсутствует

3024	450606.99	2213686.63	Метод спутниковых геодезических измерений	0.1	Закрепление отсутствует
3025	450606.35	2213686.19	Метод спутниковых геодезических измерений	0.1	Закрепление отсутствует
3026	450605.91	2213685.55	Метод спутниковых геодезических измерений	0.1	Закрепление отсутствует
3027	450605.76	2213684.78	Метод спутниковых геодезических измерений	0.1	Закрепление отсутствует
3028	450605.83	2213684.16	Метод спутниковых геодезических измерений	0.1	Закрепление отсутствует
3029	450593.74	2213682.55	Метод спутниковых геодезических измерений	0.1	Закрепление отсутствует
3030	450575.13	2213678.62	Метод спутниковых геодезических измерений	0.1	Закрепление отсутствует
3031	450569.27	2213677.37	Метод спутниковых геодезических измерений	0.1	Закрепление отсутствует
3032	450552.35	2213674.11	Метод спутниковых геодезических измерений	0.1	Закрепление отсутствует
3033	450552.39	2213674.59	Метод спутниковых геодезических измерений	0.1	Закрепление отсутствует
3034	450552.24	2213675.36	Метод спутниковых геодезических измерений	0.1	Закрепление отсутствует
3035	450551.80	2213676.00	Метод спутниковых геодезических измерений	0.1	Закрепление отсутствует
3036	450551.16	2213676.44	Метод спутниковых геодезических измерений	0.1	Закрепление отсутствует
3037	450550.39	2213676.59	Метод спутниковых геодезических измерений	0.1	Закрепление отсутствует

3038	450549.62	2213676.44	Метод спутниковых геодезических измерений	0.1	Закрепление отсутствует
3039	450548.98	2213676.00	Метод спутниковых геодезических измерений	0.1	Закрепление отсутствует
3040	450548.54	2213675.36	Метод спутниковых геодезических измерений	0.1	Закрепление отсутствует
3041	450548.40	2213674.80	Метод спутниковых геодезических измерений	0.1	Закрепление отсутствует
3042	450548.36	2213673.31	Метод спутниковых геодезических измерений	0.1	Закрепление отсутствует
3043	450542.59	2213672.09	Метод спутниковых геодезических измерений	0.1	Закрепление отсутствует
3044	450529.19	2213669.95	Метод спутниковых геодезических измерений	0.1	Закрепление отсутствует
3045	450514.34	2213666.37	Метод спутниковых геодезических измерений	0.1	Закрепление отсутствует
3046	450504.72	2213664.36	Метод спутниковых геодезических измерений	0.1	Закрепление отсутствует
3047	450495.22	2213662.57	Метод спутниковых геодезических измерений	0.1	Закрепление отсутствует
3048	450481.66	2213659.99	Метод спутниковых геодезических измерений	0.1	Закрепление отсутствует
3049	450471.22	2213658.42	Метод спутниковых геодезических измерений	0.1	Закрепление отсутствует
3050	450465.54	2213657.36	Метод спутниковых геодезических измерений	0.1	Закрепление отсутствует
3051	450465.33	2213658.08	Метод спутниковых геодезических измерений	0.1	Закрепление отсутствует

3052	450464.89	2213658.72	Метод спутниковых геодезических измерений	0.1	Закрепление отсутствует
3053	450464.25	2213659.16	Метод спутниковых геодезических измерений	0.1	Закрепление отсутствует
3054	450463.48	2213659.31	Метод спутниковых геодезических измерений	0.1	Закрепление отсутствует
3055	450462.71	2213659.16	Метод спутниковых геодезических измерений	0.1	Закрепление отсутствует
3056	450462.07	2213658.72	Метод спутниковых геодезических измерений	0.1	Закрепление отсутствует
3057	450461.62	2213658.08	Метод спутниковых геодезических измерений	0.1	Закрепление отсутствует
3058	450461.47	2213657.31	Метод спутниковых геодезических измерений	0.1	Закрепление отсутствует
3059	450461.58	2213656.64	Метод спутниковых геодезических измерений	0.1	Закрепление отсутствует
3060	450453.20	2213655.15	Метод спутниковых геодезических измерений	0.1	Закрепление отсутствует
3061	450438.89	2213653.00	Метод спутниковых геодезических измерений	0.1	Закрепление отсутствует
3062	450432.25	2213652.11	Метод спутниковых геодезических измерений	0.1	Закрепление отсутствует
3063	450432.11	2213652.65	Метод спутниковых геодезических измерений	0.1	Закрепление отсутствует
3064	450431.67	2213653.29	Метод спутниковых геодезических измерений	0.1	Закрепление отсутствует
3065	450431.03	2213653.73	Метод спутниковых геодезических измерений	0.1	Закрепление отсутствует

3066	450430.26	2213653.88	Метод спутниковых геодезических измерений	0.1	Закрепление отсутствует
3067	450429.49	2213653.73	Метод спутниковых геодезических измерений	0.1	Закрепление отсутствует
3068	450428.85	2213653.29	Метод спутниковых геодезических измерений	0.1	Закрепление отсутствует
3069	450428.41	2213652.65	Метод спутниковых геодезических измерений	0.1	Закрепление отсутствует
3070	450428.28	2213651.67	Метод спутниковых геодезических измерений	0.1	Закрепление отсутствует
3071	450410.95	2213650.13	Метод спутниковых геодезических измерений	0.1	Закрепление отсутствует
3072	450410.83	2213651.05	Метод спутниковых геодезических измерений	0.1	Закрепление отсутствует
3073	450410.39	2213651.69	Метод спутниковых геодезических измерений	0.1	Закрепление отсутствует
3074	450409.75	2213652.13	Метод спутниковых геодезических измерений	0.1	Закрепление отсутствует
3075	450408.98	2213652.28	Метод спутниковых геодезических измерений	0.1	Закрепление отсутствует
3076	450408.21	2213652.13	Метод спутниковых геодезических измерений	0.1	Закрепление отсутствует
3077	450407.57	2213651.69	Метод спутниковых геодезических измерений	0.1	Закрепление отсутствует
3078	450407.10	2213650.96	Метод спутниковых геодезических измерений	0.1	Закрепление отсутствует
3079	450406.79	2213649.87	Метод спутниковых геодезических измерений	0.1	Закрепление отсутствует

3080	450402.31	2213649.69	Метод спутниковых геодезических измерений	0.1	Закрепление отсутствует
3081	450394.35	2213649.23	Метод спутниковых геодезических измерений	0.1	Закрепление отсутствует
3082	450383.11	2213648.36	Метод спутниковых геодезических измерений	0.1	Закрепление отсутствует
3083	450375.17	2213648.01	Метод спутниковых геодезических измерений	0.1	Закрепление отсутствует
3084	450368.90	2213647.49	Метод спутниковых геодезических измерений	0.1	Закрепление отсутствует
3085	450368.73	2213648.41	Метод спутниковых геодезических измерений	0.1	Закрепление отсутствует
3086	450368.28	2213649.05	Метод спутниковых геодезических измерений	0.1	Закрепление отсутствует
3087	450367.64	2213649.49	Метод спутниковых геодезических измерений	0.1	Закрепление отсутствует
3088	450366.87	2213649.64	Метод спутниковых геодезических измерений	0.1	Закрепление отсутствует
3089	450366.10	2213649.49	Метод спутниковых геодезических измерений	0.1	Закрепление отсутствует
3090	450365.46	2213649.05	Метод спутниковых геодезических измерений	0.1	Закрепление отсутствует
3091	450365.02	2213648.41	Метод спутниковых геодезических измерений	0.1	Закрепление отсутствует
3092	450364.91	2213647.08	Метод спутниковых геодезических измерений	0.1	Закрепление отсутствует
3093	450356.68	2213646.03	Метод спутниковых геодезических измерений	0.1	Закрепление отсутствует

3094	450348.53	2213645.32	Метод спутниковых геодезических измерений	0.1	Закрепление отсутствует
3095	450348.35	2213646.35	Метод спутниковых геодезических измерений	0.1	Закрепление отсутствует
3096	450347.91	2213646.99	Метод спутниковых геодезических измерений	0.1	Закрепление отсутствует
3097	450347.27	2213647.43	Метод спутниковых геодезических измерений	0.1	Закрепление отсутствует
3098	450346.50	2213647.58	Метод спутниковых геодезических измерений	0.1	Закрепление отсутствует
3099	450345.73	2213647.43	Метод спутниковых геодезических измерений	0.1	Закрепление отсутствует
3100	450345.09	2213646.99	Метод спутниковых геодезических измерений	0.1	Закрепление отсутствует
3101	450344.65	2213646.35	Метод спутниковых геодезических измерений	0.1	Закрепление отсутствует
3102	450344.50	2213645.58	Метод спутниковых геодезических измерений	0.1	Закрепление отсутствует
3103	450344.55	2213644.91	Метод спутниковых геодезических измерений	0.1	Закрепление отсутствует
3104	450339.74	2213644.31	Метод спутниковых геодезических измерений	0.1	Закрепление отсутствует
3105	450324.71	2213643.10	Метод спутниковых геодезических измерений	0.1	Закрепление отсутствует
3106	450316.46	2213642.97	Метод спутниковых геодезических измерений	0.1	Закрепление отсутствует
3107	450308.30	2213641.65	Метод спутниковых геодезических измерений	0.1	Закрепление отсутствует

3108	450308.15	2213643.28	Метод спутниковых геодезических измерений	0.1	Закрепление отсутствует
3109	450307.71	2213643.92	Метод спутниковых геодезических измерений	0.1	Закрепление отсутствует
3110	450307.07	2213644.36	Метод спутниковых геодезических измерений	0.1	Закрепление отсутствует
3111	450306.30	2213644.51	Метод спутниковых геодезических измерений	0.1	Закрепление отсутствует
3112	450305.53	2213644.36	Метод спутниковых геодезических измерений	0.1	Закрепление отсутствует
3113	450304.89	2213643.92	Метод спутниковых геодезических измерений	0.1	Закрепление отсутствует
3114	450304.45	2213643.28	Метод спутниковых геодезических измерений	0.1	Закрепление отсутствует
3115	450304.31	2213641.01	Метод спутниковых геодезических измерений	0.1	Закрепление отсутствует
3116	450297.55	2213639.94	Метод спутниковых геодезических измерений	0.1	Закрепление отсутствует
3117	450292.80	2213639.49	Метод спутниковых геодезических измерений	0.1	Закрепление отсутствует
3118	450284.33	2213639.48	Метод спутниковых геодезических измерений	0.1	Закрепление отсутствует
3119	450270.98	2213637.93	Метод спутниковых геодезических измерений	0.1	Закрепление отсутствует
3120	450255.01	2213635.33	Метод спутниковых геодезических измерений	0.1	Закрепление отсутствует
3121	450254.66	2213637.12	Метод спутниковых геодезических измерений	0.1	Закрепление отсутствует

3122	450254.22	2213637.76	Метод спутниковых геодезических измерений	0.1	Закрепление отсутствует
3123	450253.58	2213638.20	Метод спутниковых геодезических измерений	0.1	Закрепление отсутствует
3124	450252.81	2213638.35	Метод спутниковых геодезических измерений	0.1	Закрепление отсутствует
3125	450252.04	2213638.20	Метод спутниковых геодезических измерений	0.1	Закрепление отсутствует
3126	450251.40	2213637.76	Метод спутниковых геодезических измерений	0.1	Закрепление отсутствует
3127	450250.96	2213637.12	Метод спутниковых геодезических измерений	0.1	Закрепление отсутствует
3128	450250.81	2213636.35	Метод спутниковых геодезических измерений	0.1	Закрепление отсутствует
3129	450251.02	2213634.93	Метод спутниковых геодезических измерений	0.1	Закрепление отсутствует
3130	450245.39	2213634.64	Метод спутниковых геодезических измерений	0.1	Закрепление отсутствует
3131	450232.99	2213633.44	Метод спутниковых геодезических измерений	0.1	Закрепление отсутствует
3132	450226.08	2213654.19	Метод спутниковых геодезических измерений	0.1	Закрепление отсутствует
3133	450221.10	2213666.04	Метод спутниковых геодезических измерений	0.1	Закрепление отсутствует
3134	450217.61	2213671.29	Метод спутниковых геодезических измерений	0.1	Закрепление отсутствует
3135	450204.72	2213687.22	Метод спутниковых геодезических измерений	0.1	Закрепление отсутствует

3136	450215.65	2213694.03	Метод спутниковых геодезических измерений	0.1	Закрепление отсутствует
3137	450216.00	2213694.32	Метод спутниковых геодезических измерений	0.1	Закрепление отсутствует
3138	450216.44	2213694.96	Метод спутниковых геодезических измерений	0.1	Закрепление отсутствует
3139	450216.59	2213695.73	Метод спутниковых геодезических измерений	0.1	Закрепление отсутствует
3140	450215.99	2213698.30	Метод спутниковых геодезических измерений	0.1	Закрепление отсутствует
3141	450217.95	2213698.88	Метод спутниковых геодезических измерений	0.1	Закрепление отсутствует
3142	450218.80	2213695.51	Метод спутниковых геодезических измерений	0.1	Закрепление отсутствует
3143	450219.24	2213694.87	Метод спутниковых геодезических измерений	0.1	Закрепление отсутствует
3144	450219.88	2213694.43	Метод спутниковых геодезических измерений	0.1	Закрепление отсутствует
3145	450220.65	2213694.28	Метод спутниковых геодезических измерений	0.1	Закрепление отсутствует
3146	450221.42	2213694.43	Метод спутниковых геодезических измерений	0.1	Закрепление отсутствует
3147	450222.06	2213694.87	Метод спутниковых геодезических измерений	0.1	Закрепление отсутствует
3148	450222.50	2213695.51	Метод спутниковых геодезических измерений	0.1	Закрепление отсутствует
3149	450222.65	2213696.28	Метод спутниковых геодезических измерений	0.1	Закрепление отсутствует

3150	450221.83	2213699.84	Метод спутниковых геодезических измерений	0.1	Закрепление отсутствует
3151	450234.57	2213702.38	Метод спутниковых геодезических измерений	0.1	Закрепление отсутствует
3152	450245.10	2213703.84	Метод спутниковых геодезических измерений	0.1	Закрепление отсутствует
3153	450252.25	2213704.74	Метод спутниковых геодезических измерений	0.1	Закрепление отсутствует
3154	450252.45	2213702.86	Метод спутниковых геодезических измерений	0.1	Закрепление отсутствует
3155	450252.56	2213701.56	Метод спутниковых геодезических измерений	0.1	Закрепление отсутствует
3156	450252.71	2213700.79	Метод спутниковых геодезических измерений	0.1	Закрепление отсутствует
3157	450253.15	2213700.15	Метод спутниковых геодезических измерений	0.1	Закрепление отсутствует
3158	450253.79	2213699.71	Метод спутниковых геодезических измерений	0.1	Закрепление отсутствует
3159	450254.56	2213699.56	Метод спутниковых геодезических измерений	0.1	Закрепление отсутствует
3160	450255.33	2213699.71	Метод спутниковых геодезических измерений	0.1	Закрепление отсутствует
3161	450255.97	2213700.15	Метод спутниковых геодезических измерений	0.1	Закрепление отсутствует
3162	450256.41	2213700.79	Метод спутниковых геодезических измерений	0.1	Закрепление отсутствует
3163	450256.60	2213701.30	Метод спутниковых геодезических измерений	0.1	Закрепление отсутствует

3164	450263.71	2213702.13	Метод спутниковых геодезических измерений	0.1	Закрепление отсутствует
3165	450264.35	2213702.57	Метод спутниковых геодезических измерений	0.1	Закрепление отсутствует
3166	450264.79	2213703.21	Метод спутниковых геодезических измерений	0.1	Закрепление отсутствует
3167	450264.94	2213703.98	Метод спутниковых геодезических измерений	0.1	Закрепление отсутствует
3168	450264.43	2213706.96	Метод спутниковых геодезических измерений	0.1	Закрепление отсутствует
3169	450272.38	2213708.11	Метод спутниковых геодезических измерений	0.1	Закрепление отсутствует
3170	450294.37	2213710.40	Метод спутниковых геодезических измерений	0.1	Закрепление отсутствует
3171	450294.88	2213707.77	Метод спутниковых геодезических измерений	0.1	Закрепление отсутствует
3172	450295.32	2213707.13	Метод спутниковых геодезических измерений	0.1	Закрепление отсутствует
3173	450295.96	2213706.69	Метод спутниковых геодезических измерений	0.1	Закрепление отсутствует
3174	450296.73	2213706.54	Метод спутниковых геодезических измерений	0.1	Закрепление отсутствует
3175	450308.10	2213708.34	Метод спутниковых геодезических измерений	0.1	Закрепление отсутствует
3176	450329.19	2213711.99	Метод спутниковых геодезических измерений	0.1	Закрепление отсутствует
3177	450340.57	2213713.69	Метод спутниковых геодезических измерений	0.1	Закрепление отсутствует

3178	450348.89	2213714.12	Метод спутниковых геодезических измерений	0.1	Закрепление отсутствует
3179	450349.04	2213713.36	Метод спутниковых геодезических измерений	0.1	Закрепление отсутствует
3180	450349.48	2213712.71	Метод спутниковых геодезических измерений	0.1	Закрепление отсутствует
3181	450350.12	2213712.28	Метод спутниковых геодезических измерений	0.1	Закрепление отсутствует
3182	450350.89	2213712.13	Метод спутниковых геодезических измерений	0.1	Закрепление отсутствует
3183	450351.66	2213712.28	Метод спутниковых геодезических измерений	0.1	Закрепление отсутствует
3184	450352.30	2213712.71	Метод спутниковых геодезических измерений	0.1	Закрепление отсутствует
3185	450352.74	2213713.36	Метод спутниковых геодезических измерений	0.1	Закрепление отсутствует
3186	450352.93	2213714.59	Метод спутниковых геодезических измерений	0.1	Закрепление отсутствует
3187	450359.16	2213715.53	Метод спутниковых геодезических измерений	0.1	Закрепление отсутствует
3188	450362.51	2213716.05	Метод спутниковых геодезических измерений	0.1	Закрепление отсутствует
3189	450374.13	2213718.61	Метод спутниковых геодезических измерений	0.1	Закрепление отсутствует
3190	450383.57	2213719.86	Метод спутниковых геодезических измерений	0.1	Закрепление отсутствует
3191	450395.50	2213721.35	Метод спутниковых геодезических измерений	0.1	Закрепление отсутствует

3192	450396.69	2213721.40	Метод спутниковых геодезических измерений	0.1	Закрепление отсутствует
3193	450396.83	2213720.85	Метод спутниковых геодезических измерений	0.1	Закрепление отсутствует
3194	450397.27	2213720.20	Метод спутниковых геодезических измерений	0.1	Закрепление отсутствует
3195	450397.91	2213719.77	Метод спутниковых геодезических измерений	0.1	Закрепление отсутствует
3196	450398.68	2213719.62	Метод спутниковых геодезических измерений	0.1	Закрепление отсутствует
3197	450399.45	2213719.77	Метод спутниковых геодезических измерений	0.1	Закрепление отсутствует
3198	450400.09	2213720.20	Метод спутниковых геодезических измерений	0.1	Закрепление отсутствует
3199	450400.53	2213720.85	Метод спутниковых геодезических измерений	0.1	Закрепление отсутствует
3200	450400.67	2213721.75	Метод спутниковых геодезических измерений	0.1	Закрепление отсутствует
3201	450420.26	2213724.91	Метод спутниковых геодезических измерений	0.1	Закрепление отсутствует
3202	450435.10	2213728.42	Метод спутниковых геодезических измерений	0.1	Закрепление отсутствует
3203	450453.21	2213730.03	Метод спутниковых геодезических измерений	0.1	Закрепление отсутствует
3204	450472.28	2213733.46	Метод спутниковых геодезических измерений	0.1	Закрепление отсутствует
3205	450489.00	2213737.33	Метод спутниковых геодезических измерений	0.1	Закрепление отсутствует

3206	450500.74	2213738.90	Метод спутниковых геодезических измерений	0.1	Закрепление отсутствует
3207	450509.86	2213739.24	Метод спутниковых геодезических измерений	0.1	Закрепление отсутствует
3208	450523.20	2213738.28	Метод спутниковых геодезических измерений	0.1	Закрепление отсутствует
3209	450529.79	2213737.72	Метод спутниковых геодезических измерений	0.1	Закрепление отсутствует
3210	450548.50	2213731.38	Метод спутниковых геодезических измерений	0.1	Закрепление отсутствует
3211	450549.91	2213731.43	Метод спутниковых геодезических измерений	0.1	Закрепление отсутствует
3212	450550.83	2213732.21	Метод спутниковых геодезических измерений	0.1	Закрепление отсутствует
3213	450555.89	2213740.21	Метод спутниковых геодезических измерений	0.1	Закрепление отсутствует
3214	450562.33	2213749.84	Метод спутниковых геодезических измерений	0.1	Закрепление отсутствует
3215	450563.06	2213749.33	Метод спутниковых геодезических измерений	0.1	Закрепление отсутствует
3216	450563.83	2213749.18	Метод спутниковых геодезических измерений	0.1	Закрепление отсутствует
3217	450564.60	2213749.33	Метод спутниковых геодезических измерений	0.1	Закрепление отсутствует
3218	450565.24	2213749.77	Метод спутниковых геодезических измерений	0.1	Закрепление отсутствует
3219	450565.68	2213750.41	Метод спутниковых геодезических измерений	0.1	Закрепление отсутствует

3220	450565.83	2213751.18	Метод спутниковых геодезических измерений	0.1	Закрепление отсутствует
3221	450565.68	2213751.95	Метод спутниковых геодезических измерений	0.1	Закрепление отсутствует
3222	450565.24	2213752.59	Метод спутниковых геодезических измерений	0.1	Закрепление отсутствует
3223	450564.88	2213752.93	Метод спутниковых геодезических измерений	0.1	Закрепление отсутствует
3224	450576.95	2213764.46	Метод спутниковых геодезических измерений	0.1	Закрепление отсутствует
3225	450582.25	2213768.25	Метод спутниковых геодезических измерений	0.1	Закрепление отсутствует
3226	450592.10	2213774.77	Метод спутниковых геодезических измерений	0.1	Закрепление отсутствует
3227	450597.23	2213779.24	Метод спутниковых геодезических измерений	0.1	Закрепление отсутствует
2922	450599.39	2213778.81	Метод спутниковых геодезических измерений	0.1	Закрепление отсутствует
3228	450375.75	2214288.56	Метод спутниковых геодезических измерений	0.1	Закрепление отсутствует
3229	450415.98	2214288.40	Метод спутниковых геодезических измерений	0.1	Закрепление отсутствует
3230	450430.93	2214288.70	Метод спутниковых геодезических измерений	0.1	Закрепление отсутствует
3231	450432.13	2214283.23	Метод спутниковых геодезических измерений	0.1	Закрепление отсутствует
3232	450435.95	2214268.62	Метод спутниковых геодезических измерений	0.1	Закрепление отсутствует

3233	450438.67	2214260.72	Метод спутниковых геодезических измерений	0.1	Закрепление отсутствует
3234	450442.87	2214243.98	Метод спутниковых геодезических измерений	0.1	Закрепление отсутствует
3235	450442.19	2214242.51	Метод спутниковых геодезических измерений	0.1	Закрепление отсутствует
3236	450442.04	2214241.74	Метод спутниковых геодезических измерений	0.1	Закрепление отсутствует
3237	450442.19	2214240.97	Метод спутниковых геодезических измерений	0.1	Закрепление отсутствует
3238	450442.63	2214240.33	Метод спутниковых геодезических измерений	0.1	Закрепление отсутствует
3239	450443.27	2214239.89	Метод спутниковых геодезических измерений	0.1	Закрепление отсутствует
3240	450443.81	2214239.78	Метод спутниковых геодезических измерений	0.1	Закрепление отсутствует
3241	450446.05	2214229.63	Метод спутниковых геодезических измерений	0.1	Закрепление отсутствует
3242	450450.41	2214206.89	Метод спутниковых геодезических измерений	0.1	Закрепление отсутствует
3243	450450.15	2214204.96	Метод спутниковых геодезических измерений	0.1	Закрепление отсутствует
3244	450450.28	2214203.92	Метод спутниковых геодезических измерений	0.1	Закрепление отсутствует
3245	450450.72	2214203.28	Метод спутниковых геодезических измерений	0.1	Закрепление отсутствует
3246	450451.35	2214202.85	Метод спутниковых геодезических измерений	0.1	Закрепление отсутствует

3247	450457.09	2214178.45	Метод спутниковых геодезических измерений	0.1	Закрепление отсутствует
3248	450461.87	2214160.72	Метод спутниковых геодезических измерений	0.1	Закрепление отсутствует
3249	450461.21	2214159.93	Метод спутниковых геодезических измерений	0.1	Закрепление отсутствует
3250	450460.70	2214158.88	Метод спутниковых геодезических измерений	0.1	Закрепление отсутствует
3251	450460.55	2214158.11	Метод спутниковых геодезических измерений	0.1	Закрепление отсутствует
3252	450460.70	2214157.34	Метод спутниковых геодезических измерений	0.1	Закрепление отсутствует
3253	450461.14	2214156.70	Метод спутниковых геодезических измерений	0.1	Закрепление отсутствует
3254	450461.78	2214156.26	Метод спутниковых геодезических измерений	0.1	Закрепление отсутствует
3255	450462.77	2214156.15	Метод спутниковых геодезических измерений	0.1	Закрепление отсутствует
3256	450464.32	2214147.05	Метод спутниковых геодезических измерений	0.1	Закрепление отсутствует
3257	450465.78	2214139.09	Метод спутниковых геодезических измерений	0.1	Закрепление отсутствует
3258	450468.39	2214127.01	Метод спутниковых геодезических измерений	0.1	Закрепление отсутствует
3259	450473.47	2214105.11	Метод спутниковых геодезических измерений	0.1	Закрепление отсутствует
3260	450472.88	2214104.36	Метод спутниковых геодезических измерений	0.1	Закрепление отсутствует

3261	450472.73	2214103.59	Метод спутниковых геодезических измерений	0.1	Закрепление отсутствует
3262	450472.88	2214102.82	Метод спутниковых геодезических измерений	0.1	Закрепление отсутствует
3263	450473.32	2214102.18	Метод спутниковых геодезических измерений	0.1	Закрепление отсутствует
3264	450474.18	2214101.70	Метод спутниковых геодезических измерений	0.1	Закрепление отсутствует
3265	450475.50	2214094.21	Метод спутниковых геодезических измерений	0.1	Закрепление отсутствует
3266	450481.02	2214068.82	Метод спутниковых геодезических измерений	0.1	Закрепление отсутствует
3267	450483.03	2214058.78	Метод спутниковых геодезических измерений	0.1	Закрепление отсутствует
3268	450482.39	2214058.00	Метод спутниковых геодезических измерений	0.1	Закрепление отсутствует
3269	450482.24	2214057.23	Метод спутниковых геодезических измерений	0.1	Закрепление отсутствует
3270	450482.39	2214056.46	Метод спутниковых геодезических измерений	0.1	Закрепление отсутствует
3271	450482.83	2214055.82	Метод спутниковых геодезических измерений	0.1	Закрепление отсутствует
3272	450483.72	2214055.31	Метод спутниковых геодезических измерений	0.1	Закрепление отсутствует
3273	450487.23	2214038.64	Метод спутниковых геодезических измерений	0.1	Закрепление отсутствует
3274	450489.62	2214026.75	Метод спутниковых геодезических измерений	0.1	Закрепление отсутствует

3275	450490.77	2214021.53	Метод спутниковых геодезических измерений	0.1	Закрепление отсутствует
3276	450494.02	2214008.11	Метод спутниковых геодезических измерений	0.1	Закрепление отсутствует
3277	450494.55	2214007.17	Метод спутниковых геодезических измерений	0.1	Закрепление отсутствует
3278	450495.19	2214006.73	Метод спутниковых геодезических измерений	0.1	Закрепление отсутствует
3279	450495.96	2214006.59	Метод спутниковых геодезических измерений	0.1	Закрепление отсутствует
3280	450496.73	2214006.73	Метод спутниковых геодезических измерений	0.1	Закрепление отсутствует
3281	450497.37	2214007.17	Метод спутниковых геодезических измерений	0.1	Закрепление отсутствует
3282	450497.81	2214007.81	Метод спутниковых геодезических измерений	0.1	Закрепление отсутствует
3283	450497.90	2214009.05	Метод спутниковых геодезических измерений	0.1	Закрепление отсутствует
3284	450494.66	2214022.46	Метод спутниковых геодезических измерений	0.1	Закрепление отсутствует
3285	450493.53	2214027.60	Метод спутниковых геодезических измерений	0.1	Закрепление отсутствует
3286	450491.15	2214039.46	Метод спутниковых геодезических измерений	0.1	Закрепление отсутствует
3287	450488.01	2214054.38	Метод спутниковых геодезических измерений	0.1	Закрепление отсутствует
3288	450489.93	2214054.18	Метод спутниковых геодезических измерений	0.1	Закрепление отсутствует

3289	450492.26	2214054.56	Метод спутниковых геодезических измерений	0.1	Закрепление отсутствует
3290	450492.90	2214055.00	Метод спутниковых геодезических измерений	0.1	Закрепление отсутствует
3291	450493.34	2214055.64	Метод спутниковых геодезических измерений	0.1	Закрепление отсутствует
3292	450493.49	2214056.41	Метод спутниковых геодезических измерений	0.1	Закрепление отсутствует
3293	450493.34	2214057.18	Метод спутниковых геодезических измерений	0.1	Закрепление отсутствует
3294	450492.90	2214057.82	Метод спутниковых геодезических измерений	0.1	Закрепление отсутствует
3295	450492.26	2214058.26	Метод спутниковых геодезических измерений	0.1	Закрепление отсутствует
3296	450491.49	2214058.41	Метод спутниковых геодезических измерений	0.1	Закрепление отсутствует
3297	450489.90	2214058.19	Метод спутниковых геодезических измерений	0.1	Закрепление отсутствует
3298	450487.16	2214058.51	Метод спутниковых геодезических измерений	0.1	Закрепление отсутствует
3299	450484.93	2214069.66	Метод спутниковых геодезических измерений	0.1	Закрепление отсутствует
3300	450479.41	2214095.03	Метод спутниковых геодезических измерений	0.1	Закрепление отсутствует
3301	450478.21	2214101.91	Метод спутниковых геодезических измерений	0.1	Закрепление отсутствует
3302	450479.39	2214102.15	Метод спутниковых геодезических измерений	0.1	Закрепление отсутствует

3303	450480.74	2214101.93	Метод спутниковых геодезических измерений	0.1	Закрепление отсутствует
3304	450481.51	2214102.08	Метод спутниковых геодезических измерений	0.1	Закрепление отсутствует
3305	450482.15	2214102.52	Метод спутниковых геодезических измерений	0.1	Закрепление отсутствует
3306	450482.59	2214103.16	Метод спутниковых геодезических измерений	0.1	Закрепление отсутствует
3307	450482.74	2214103.93	Метод спутниковых геодезических измерений	0.1	Закрепление отсутствует
3308	450482.59	2214104.69	Метод спутниковых геодезических измерений	0.1	Закрепление отсутствует
3309	450482.15	2214105.34	Метод спутниковых геодезических измерений	0.1	Закрепление отсутствует
3310	450481.51	2214105.77	Метод спутниковых геодезических измерений	0.1	Закрепление отсутствует
3311	450481.11	2214105.89	Метод спутниковых геодезических измерений	0.1	Закрепление отсутствует
3312	450479.74	2214106.15	Метод спутниковых геодезических измерений	0.1	Закрепление отсутствует
3313	450478.97	2214106.15	Метод спутниковых геодезических измерений	0.1	Закрепление отсутствует
3314	450477.41	2214105.82	Метод спутниковых геодезических измерений	0.1	Закрепление отсутствует
3315	450472.29	2214127.90	Метод спутниковых геодезических измерений	0.1	Закрепление отсутствует
3316	450469.69	2214139.89	Метод спутниковых геодезических измерений	0.1	Закрепление отсутствует

3317	450468.26	2214147.76	Метод спутниковых геодезических измерений	0.1	Закрепление отсутствует
3318	450466.06	2214160.57	Метод спутниковых геодезических измерений	0.1	Закрепление отсутствует
3319	450461.40	2214177.83	Метод спутниковых геодезических измерений	0.1	Закрепление отсутствует
3320	450464.35	2214179.13	Метод спутниковых геодезических измерений	0.1	Закрепление отсутствует
3321	450464.95	2214179.55	Метод спутниковых геодезических измерений	0.1	Закрепление отсутствует
3322	450465.39	2214180.19	Метод спутниковых геодезических измерений	0.1	Закрепление отсутствует
3323	450465.54	2214180.96	Метод спутниковых геодезических измерений	0.1	Закрепление отсутствует
3324	450465.39	2214181.73	Метод спутниковых геодезических измерений	0.1	Закрепление отсутствует
3325	450464.95	2214182.37	Метод спутниковых геодезических измерений	0.1	Закрепление отсутствует
3326	450464.31	2214182.81	Метод спутниковых геодезических измерений	0.1	Закрепление отсутствует
3327	450463.54	2214182.96	Метод спутниковых геодезических измерений	0.1	Закрепление отсутствует
3328	450462.73	2214182.79	Метод спутниковых геодезических измерений	0.1	Закрепление отсутствует
3329	450460.42	2214181.78	Метод спутниковых геодезических измерений	0.1	Закрепление отсутствует
3330	450454.40	2214207.37	Метод спутниковых геодезических измерений	0.1	Закрепление отсутствует

3331	450449.96	2214230.46	Метод спутниковых геодезических измерений	0.1	Закрепление отсутствует
3332	450446.92	2214244.26	Метод спутниковых геодезических измерений	0.1	Закрепление отсутствует
3333	450442.48	2214261.94	Метод спутниковых геодезических измерений	0.1	Закрепление отсутствует
3334	450439.76	2214269.84	Метод спутниковых геодезических измерений	0.1	Закрепление отсутствует
3335	450439.09	2214272.38	Метод спутниковых геодезических измерений	0.1	Закрепление отсутствует
3336	450479.52	2214272.83	Метод спутниковых геодезических измерений	0.1	Закрепление отсутствует
3337	450496.52	2214273.08	Метод спутниковых геодезических измерений	0.1	Закрепление отсутствует
3338	450498.46	2214261.39	Метод спутниковых геодезических измерений	0.1	Закрепление отсутствует
3339	450504.22	2214239.17	Метод спутниковых геодезических измерений	0.1	Закрепление отсутствует
3340	450503.28	2214238.86	Метод спутниковых геодезических измерений	0.1	Закрепление отсутствует
3341	450502.64	2214238.42	Метод спутниковых геодезических измерений	0.1	Закрепление отсутствует
3342	450502.20	2214237.78	Метод спутниковых геодезических измерений	0.1	Закрепление отсутствует
3343	450502.05	2214237.01	Метод спутниковых геодезических измерений	0.1	Закрепление отсутствует
3344	450502.20	2214236.25	Метод спутниковых геодезических измерений	0.1	Закрепление отсутствует

3345	450502.64	2214235.60	Метод спутниковых геодезических измерений	0.1	Закрепление отсутствует
3346	450503.28	2214235.16	Метод спутниковых геодезических измерений	0.1	Закрепление отсутствует
3347	450504.05	2214235.02	Метод спутниковых геодезических измерений	0.1	Закрепление отсутствует
3348	450505.10	2214235.26	Метод спутниковых геодезических измерений	0.1	Закрепление отсутствует
3349	450507.84	2214221.08	Метод спутниковых геодезических измерений	0.1	Закрепление отсутствует
3350	450510.81	2214208.13	Метод спутниковых геодезических измерений	0.1	Закрепление отсутствует
3351	450514.55	2214189.38	Метод спутниковых геодезических измерений	0.1	Закрепление отсутствует
3352	450520.17	2214160.94	Метод спутниковых геодезических измерений	0.1	Закрепление отсутствует
3353	450521.39	2214154.30	Метод спутниковых геодезических измерений	0.1	Закрепление отсутствует
3354	450522.18	2214149.97	Метод спутниковых геодезических измерений	0.1	Закрепление отсутствует
3355	450531.22	2214110.47	Метод спутниковых геодезических измерений	0.1	Закрепление отсутствует
3356	450530.17	2214109.93	Метод спутниковых геодезических измерений	0.1	Закрепление отсутствует
3357	450529.73	2214109.29	Метод спутниковых геодезических измерений	0.1	Закрепление отсутствует
3358	450529.58	2214108.52	Метод спутниковых геодезических измерений	0.1	Закрепление отсутствует

3359	450529.73	2214107.75	Метод спутниковых геодезических измерений	0.1	Закрепление отсутствует
3360	450530.17	2214107.11	Метод спутниковых геодезических измерений	0.1	Закрепление отсутствует
3361	450530.81	2214106.67	Метод спутниковых геодезических измерений	0.1	Закрепление отсутствует
3362	450532.11	2214106.57	Метод спутниковых геодезических измерений	0.1	Закрепление отсутствует
3363	450540.64	2214069.20	Метод спутниковых геодезических измерений	0.1	Закрепление отсутствует
3364	450547.07	2214039.76	Метод спутниковых геодезических измерений	0.1	Закрепление отсутствует
3365	450553.72	2214009.28	Метод спутниковых геодезических измерений	0.1	Закрепление отсутствует
3366	450557.15	2213992.73	Метод спутниковых геодезических измерений	0.1	Закрепление отсутствует
3367	450556.48	2213992.54	Метод спутниковых геодезических измерений	0.1	Закрепление отсутствует
3368	450555.84	2213992.10	Метод спутниковых геодезических измерений	0.1	Закрепление отсутствует
3369	450555.39	2213991.46	Метод спутниковых геодезических измерений	0.1	Закрепление отсутствует
3370	450555.24	2213990.69	Метод спутниковых геодезических измерений	0.1	Закрепление отсутствует
3371	450555.39	2213989.92	Метод спутниковых геодезических измерений	0.1	Закрепление отсутствует
3372	450555.84	2213989.28	Метод спутниковых геодезических измерений	0.1	Закрепление отсутствует

3373	450556.48	2213988.84	Метод спутниковых геодезических измерений	0.1	Закрепление отсутствует
3374	450557.25	2213988.69	Метод спутниковых геодезических измерений	0.1	Закрепление отсутствует
3375	450558.07	2213988.82	Метод спутниковых геодезических измерений	0.1	Закрепление отсутствует
3376	450563.15	2213969.52	Метод спутниковых геодезических измерений	0.1	Закрепление отсутствует
3377	450564.20	2213963.32	Метод спутниковых геодезических измерений	0.1	Закрепление отсутствует
3378	450563.42	2213963.14	Метод спутниковых геодезических измерений	0.1	Закрепление отсутствует
3379	450562.78	2213962.70	Метод спутниковых геодезических измерений	0.1	Закрепление отсутствует
3380	450562.34	2213962.06	Метод спутниковых геодезических измерений	0.1	Закрепление отсутствует
3381	450562.19	2213961.29	Метод спутниковых геодезических измерений	0.1	Закрепление отсутствует
3382	450562.34	2213960.52	Метод спутниковых геодезических измерений	0.1	Закрепление отсутствует
3383	450562.78	2213959.88	Метод спутниковых геодезических измерений	0.1	Закрепление отсутствует
3384	450563.42	2213959.44	Метод спутниковых геодезических измерений	0.1	Закрепление отсутствует
3385	450564.19	2213959.29	Метод спутниковых геодезических измерений	0.1	Закрепление отсутствует
3386	450564.94	2213959.38	Метод спутниковых геодезических измерений	0.1	Закрепление отсутствует

3387	450570.14	2213934.32	Метод спутниковых геодезических измерений	0.1	Закрепление отсутствует
3388	450568.51	2213932.13	Метод спутниковых геодезических измерений	0.1	Закрепление отсутствует
3389	450566.37	2213928.65	Метод спутниковых геодезических измерений	0.1	Закрепление отсутствует
3390	450559.19	2213931.85	Метод спутниковых геодезических измерений	0.1	Закрепление отсутствует
3391	450506.67	2213965.43	Метод спутниковых геодезических измерений	0.1	Закрепление отсутствует
3392	450493.34	2213976.90	Метод спутниковых геодезических измерений	0.1	Закрепление отсутствует
3393	450492.81	2213977.23	Метод спутниковых геодезических измерений	0.1	Закрепление отсутствует
3394	450492.04	2213977.37	Метод спутниковых геодезических измерений	0.1	Закрепление отсутствует
3395	450491.27	2213977.23	Метод спутниковых геодезических измерений	0.1	Закрепление отсутствует
3396	450488.15	2213974.67	Метод спутниковых геодезических измерений	0.1	Закрепление отсутствует
3397	450475.89	2213987.15	Метод спутниковых геодезических измерений	0.1	Закрепление отсутствует
3398	450444.44	2214025.50	Метод спутниковых геодезических измерений	0.1	Закрепление отсутствует
3399	450428.70	2214046.62	Метод спутниковых геодезических измерений	0.1	Закрепление отсутствует
3400	450420.81	2214058.10	Метод спутниковых геодезических измерений	0.1	Закрепление отсутствует

3401	450423.35	2214060.65	Метод спутниковых геодезических измерений	0.1	Закрепление отсутствует
3402	450424.44	2214061.95	Метод спутниковых геодезических измерений	0.1	Закрепление отсутствует
3403	450424.75	2214062.47	Метод спутниковых геодезических измерений	0.1	Закрепление отсутствует
3404	450424.90	2214063.23	Метод спутниковых геодезических измерений	0.1	Закрепление отсутствует
3405	450424.73	2214064.05	Метод спутниковых геодезических измерений	0.1	Закрепление отсутствует
3406	450422.40	2214069.26	Метод спутниковых геодезических измерений	0.1	Закрепление отсутствует
3407	450428.40	2214070.03	Метод спутниковых геодезических измерений	0.1	Закрепление отсутствует
3408	450429.04	2214070.47	Метод спутниковых геодезических измерений	0.1	Закрепление отсутствует
3409	450429.48	2214071.11	Метод спутниковых геодезических измерений	0.1	Закрепление отсутствует
3410	450429.63	2214071.88	Метод спутниковых геодезических измерений	0.1	Закрепление отсутствует
3411	450429.48	2214072.65	Метод спутниковых геодезических измерений	0.1	Закрепление отсутствует
3412	450429.04	2214073.29	Метод спутниковых геодезических измерений	0.1	Закрепление отсутствует
3413	450428.40	2214073.73	Метод спутниковых геодезических измерений	0.1	Закрепление отсутствует
3414	450427.63	2214073.87	Метод спутниковых геодезических измерений	0.1	Закрепление отсутствует

3415	450420.83	2214073.10	Метод спутниковых геодезических измерений	0.1	Закрепление отсутствует
3416	450410.61	2214102.66	Метод спутниковых геодезических измерений	0.1	Закрепление отсутствует
3417	450420.88	2214104.96	Метод спутниковых геодезических измерений	0.1	Закрепление отсутствует
3418	450421.85	2214105.50	Метод спутниковых геодезических измерений	0.1	Закрепление отсутствует
3419	450422.29	2214106.15	Метод спутниковых геодезических измерений	0.1	Закрепление отсутствует
3420	450422.44	2214106.91	Метод спутниковых геодезических измерений	0.1	Закрепление отсутствует
3421	450422.29	2214107.68	Метод спутниковых геодезических измерений	0.1	Закрепление отсутствует
3422	450421.85	2214108.32	Метод спутниковых геодезических измерений	0.1	Закрепление отсутствует
3423	450421.21	2214108.76	Метод спутниковых геодезических измерений	0.1	Закрепление отсутствует
3424	450420.44	2214108.91	Метод спутниковых геодезических измерений	0.1	Закрепление отсутствует
3425	450420.00	2214108.87	Метод спутниковых геодезических измерений	0.1	Закрепление отсутствует
3426	450409.33	2214106.47	Метод спутниковых геодезических измерений	0.1	Закрепление отсутствует
3427	450403.56	2214124.20	Метод спутниковых геодезических измерений	0.1	Закрепление отсутствует
3428	450399.71	2214138.52	Метод спутниковых геодезических измерений	0.1	Закрепление отсутствует

3429	450396.05	2214152.25	Метод спутниковых геодезических измерений	0.1	Закрепление отсутствует
3430	450400.72	2214152.23	Метод спутниковых геодезических измерений	0.1	Закрепление отсутствует
3431	450409.44	2214153.86	Метод спутниковых геодезических измерений	0.1	Закрепление отсутствует
3432	450410.48	2214154.41	Метод спутниковых геодезических измерений	0.1	Закрепление отсутствует
3433	450410.92	2214155.06	Метод спутниковых геодезических измерений	0.1	Закрепление отсутствует
3434	450411.07	2214155.82	Метод спутниковых геодезических измерений	0.1	Закрепление отсутствует
3435	450410.92	2214156.59	Метод спутниковых геодезических измерений	0.1	Закрепление отсутствует
3436	450410.48	2214157.23	Метод спутниковых геодезических измерений	0.1	Закрепление отсутствует
3437	450409.84	2214157.67	Метод спутниковых геодезических измерений	0.1	Закрепление отсутствует
3438	450408.70	2214157.79	Метод спутниковых геодезических измерений	0.1	Закрепление отсутствует
3439	450400.18	2214156.19	Метод спутниковых геодезических измерений	0.1	Закрепление отсутствует
3440	450394.98	2214156.27	Метод спутниковых геодезических измерений	0.1	Закрепление отсутствует
3441	450385.85	2214190.65	Метод спутниковых геодезических измерений	0.1	Закрепление отсутствует
3442	450383.83	2214203.70	Метод спутниковых геодезических измерений	0.1	Закрепление отсутствует

3443	450382.49	2214220.84	Метод спутниковых геодезических измерений	0.1	Закрепление отсутствует
3444	450383.13	2214221.27	Метод спутниковых геодезических измерений	0.1	Закрепление отсутствует
3445	450383.57	2214221.92	Метод спутниковых геодезических измерений	0.1	Закрепление отсутствует
3446	450383.72	2214222.68	Метод спутниковых геодезических измерений	0.1	Закрепление отсутствует
3447	450383.57	2214223.45	Метод спутниковых геодезических измерений	0.1	Закрепление отсутствует
3448	450383.13	2214224.09	Метод спутниковых геодезических измерений	0.1	Закрепление отсутствует
3449	450382.07	2214224.61	Метод спутниковых геодезических измерений	0.1	Закрепление отсутствует
3450	450379.55	2214243.09	Метод спутниковых геодезических измерений	0.1	Закрепление отсутствует
3451	450377.81	2214259.22	Метод спутниковых геодезических измерений	0.1	Закрепление отсутствует
3452	450373.72	2214288.72	Метод спутниковых геодезических измерений	0.1	Закрепление отсутствует
3228	450375.75	2214288.56	Метод спутниковых геодезических измерений	0.1	Закрепление отсутствует
3453	450360.25	2213910.24	Метод спутниковых геодезических измерений	0.1	Закрепление отсутствует
3454	450375.71	2213889.83	Метод спутниковых геодезических измерений	0.1	Закрепление отсутствует
3455	450390.43	2213869.82	Метод спутниковых геодезических измерений	0.1	Закрепление отсутствует

3456	450402.76	2213853.68	Метод спутниковых геодезических измерений	0.1	Закрепление отсутствует
3457	450401.22	2213852.06	Метод спутниковых геодезических измерений	0.1	Закрепление отсутствует
3458	450399.94	2213851.00	Метод спутниковых геодезических измерений	0.1	Закрепление отсутствует
3459	450399.50	2213850.36	Метод спутниковых геодезических измерений	0.1	Закрепление отсутствует
3460	450399.35	2213849.59	Метод спутниковых геодезических измерений	0.1	Закрепление отсутствует
3461	450399.50	2213848.83	Метод спутниковых геодезических измерений	0.1	Закрепление отсутствует
3462	450399.94	2213848.18	Метод спутниковых геодезических измерений	0.1	Закрепление отсутствует
3463	450400.58	2213847.75	Метод спутниковых геодезических измерений	0.1	Закрепление отсутствует
3464	450401.35	2213847.60	Метод спутниковых геодезических измерений	0.1	Закрепление отсутствует
3465	450402.12	2213847.75	Метод спутниковых геодезических измерений	0.1	Закрепление отсутствует
3466	450402.60	2213848.03	Метод спутниковых геодезических измерений	0.1	Закрепление отсутствует
3467	450404.03	2213849.21	Метод спутниковых геодезических измерений	0.1	Закрепление отсутствует
3468	450405.34	2213850.58	Метод спутниковых геодезических измерений	0.1	Закрепление отсутствует
3469	450413.15	2213841.78	Метод спутниковых геодезических измерений	0.1	Закрепление отсутствует

3470	450423.15	2213830.75	Метод спутниковых геодезических измерений	0.1	Закрепление отсутствует
3471	450429.67	2213820.65	Метод спутниковых геодезических измерений	0.1	Закрепление отсутствует
3472	450437.12	2213807.48	Метод спутниковых геодезических измерений	0.1	Закрепление отсутствует
3473	450447.88	2213790.74	Метод спутниковых геодезических измерений	0.1	Закрепление отсутствует
3474	450446.01	2213790.48	Метод спутниковых геодезических измерений	0.1	Закрепление отсутствует
3475	450441.48	2213790.26	Метод спутниковых геодезических измерений	0.1	Закрепление отсутствует
3476	450381.63	2213789.55	Метод спутниковых геодезических измерений	0.1	Закрепление отсутствует
3477	450380.40	2213789.54	Метод спутниковых геодезических измерений	0.1	Закрепление отсутствует
3478	450379.64	2213789.39	Метод спутниковых геодезических измерений	0.1	Закрепление отсутствует
3479	450379.00	2213788.95	Метод спутниковых геодезических измерений	0.1	Закрепление отсутствует
3480	450378.56	2213788.31	Метод спутниковых геодезических измерений	0.1	Закрепление отсутствует
3481	450378.41	2213787.54	Метод спутниковых геодезических измерений	0.1	Закрепление отсутствует
3482	450378.56	2213786.78	Метод спутниковых геодезических измерений	0.1	Закрепление отсутствует
3483	450379.00	2213786.13	Метод спутниковых геодезических измерений	0.1	Закрепление отсутствует

3484	450379.93	2213785.64	Метод спутниковых геодезических измерений	0.1	Закрепление отсутствует
3485	450380.73	2213783.72	Метод спутниковых геодезических измерений	0.1	Закрепление отсутствует
3486	450381.97	2213782.03	Метод спутниковых геодезических измерений	0.1	Закрепление отсутствует
3487	450382.61	2213781.59	Метод спутниковых геодезических измерений	0.1	Закрепление отсутствует
3488	450383.38	2213781.45	Метод спутниковых геодезических измерений	0.1	Закрепление отсутствует
3489	450384.15	2213781.59	Метод спутниковых геодезических измерений	0.1	Закрепление отсутствует
3490	450384.79	2213782.03	Метод спутниковых геодезических измерений	0.1	Закрепление отсутствует
3491	450385.23	2213782.68	Метод спутниковых геодезических измерений	0.1	Закрепление отсутствует
3492	450385.38	2213783.44	Метод спутниковых геодезических измерений	0.1	Закрепление отсутствует
3493	450385.23	2213784.21	Метод спутниковых геодезических измерений	0.1	Закрепление отсутствует
3494	450384.31	2213785.58	Метод спутниковых геодезических измерений	0.1	Закрепление отсутствует
3495	450441.64	2213786.26	Метод спутниковых геодезических измерений	0.1	Закрепление отсутствует
3496	450446.40	2213786.49	Метод спутниковых геодезических измерений	0.1	Закрепление отсутствует
3497	450448.22	2213786.70	Метод спутниковых геодезических измерений	0.1	Закрепление отсутствует

3498	450450.23	2213787.27	Метод спутниковых геодезических измерений	0.1	Закрепление отсутствует
3499	450471.96	2213757.27	Метод спутниковых геодезических измерений	0.1	Закрепление отсутствует
3500	450475.77	2213753.60	Метод спутниковых геодезических измерений	0.1	Закрепление отсутствует
3501	450477.04	2213752.39	Метод спутниковых геодезических измерений	0.1	Закрепление отсутствует
3502	450485.80	2213745.23	Метод спутниковых геодезических измерений	0.1	Закрепление отсутствует
3503	450486.41	2213740.83	Метод спутниковых геодезических измерений	0.1	Закрепление отсутствует
3504	450471.53	2213737.39	Метод спутниковых геодезических измерений	0.1	Закрепление отсутствует
3505	450454.63	2213734.35	Метод спутниковых геодезических измерений	0.1	Закрепление отсутствует
3506	450454.11	2213738.53	Метод спутниковых геодезических измерений	0.1	Закрепление отсутствует
3507	450453.67	2213739.18	Метод спутниковых геодезических измерений	0.1	Закрепление отсутствует
3508	450453.03	2213739.61	Метод спутниковых геодезических измерений	0.1	Закрепление отсутствует
3509	450452.26	2213739.76	Метод спутниковых геодезических измерений	0.1	Закрепление отсутствует
3510	450451.49	2213739.61	Метод спутниковых геодезических измерений	0.1	Закрепление отсутствует
3511	450450.85	2213739.18	Метод спутниковых геодезических измерений	0.1	Закрепление отсутствует

3512	450450.41	2213738.53	Метод спутниковых геодезических измерений	0.1	Закрепление отсутствует
3513	450450.27	2213737.56	Метод спутниковых геодезических измерений	0.1	Закрепление отсутствует
3514	450450.66	2213733.81	Метод спутниковых геодезических измерений	0.1	Закрепление отсутствует
3515	450434.60	2213732.40	Метод спутниковых геодезических измерений	0.1	Закрепление отсутствует
3516	450421.28	2213729.26	Метод спутниковых геодезических измерений	0.1	Закрепление отсутствует
3517	450420.46	2213732.56	Метод спутниковых геодезических измерений	0.1	Закрепление отсутствует
3518	450420.02	2213733.20	Метод спутниковых геодезических измерений	0.1	Закрепление отсутствует
3519	450419.38	2213733.64	Метод спутниковых геодезических измерений	0.1	Закрепление отсутствует
3520	450418.61	2213733.79	Метод спутниковых геодезических измерений	0.1	Закрепление отсутствует
3521	450417.84	2213733.64	Метод спутниковых геодезических измерений	0.1	Закрепление отсутствует
3522	450417.20	2213733.20	Метод спутниковых геодезических измерений	0.1	Закрепление отсутствует
3523	450416.76	2213732.56	Метод спутниковых геодезических измерений	0.1	Закрепление отсутствует
3524	450416.61	2213731.79	Метод спутниковых геодезических измерений	0.1	Закрепление отсутствует
3525	450417.35	2213728.49	Метод спутниковых геодезических измерений	0.1	Закрепление отсутствует

3526	450400.70	2213725.80	Метод спутниковых геодезических измерений	0.1	Закрепление отсутствует
3527	450400.25	2213730.18	Метод спутниковых геодезических измерений	0.1	Закрепление отсутствует
3528	450399.81	2213730.82	Метод спутниковых геодезических измерений	0.1	Закрепление отсутствует
3529	450399.17	2213731.26	Метод спутниковых геодезических измерений	0.1	Закрепление отсутствует
3530	450398.40	2213731.41	Метод спутниковых геодезических измерений	0.1	Закрепление отсутствует
3531	450397.63	2213731.26	Метод спутниковых геодезических измерений	0.1	Закрепление отсутствует
3532	450396.99	2213730.82	Метод спутниковых геодезических измерений	0.1	Закрепление отсутствует
3533	450396.55	2213730.18	Метод спутниковых геодезических измерений	0.1	Закрепление отсутствует
3534	450396.40	2213729.41	Метод спутниковых геодезических измерений	0.1	Закрепление отсутствует
3535	450396.72	2213725.41	Метод спутниковых геодезических измерений	0.1	Закрепление отсутствует
3536	450395.08	2213725.33	Метод спутниковых геодезических измерений	0.1	Закрепление отсутствует
3537	450383.06	2213723.82	Метод спутниковых геодезических измерений	0.1	Закрепление отсутствует
3538	450373.35	2213722.54	Метод спутниковых геодезических измерений	0.1	Закрепление отсутствует
3539	450361.71	2213719.96	Метод спутниковых геодезических измерений	0.1	Закрепление отсутствует

3540	450358.56	2213719.49	Метод спутниковых геодезических измерений	0.1	Закрепление отсутствует
3541	450350.86	2213718.31	Метод спутниковых геодезических измерений	0.1	Закрепление отсутствует
3542	450342.16	2213717.79	Метод спутниковых геодезических измерений	0.1	Закрепление отсутствует
3543	450341.52	2213723.58	Метод спутниковых геодезических измерений	0.1	Закрепление отсутствует
3544	450341.08	2213724.22	Метод спутниковых геодезических измерений	0.1	Закрепление отсутствует
3545	450340.44	2213724.66	Метод спутниковых геодезических измерений	0.1	Закрепление отсутствует
3546	450339.67	2213724.81	Метод спутниковых геодезических измерений	0.1	Закрепление отсутствует
3547	450338.90	2213724.66	Метод спутниковых геодезических измерений	0.1	Закрепление отсутствует
3548	450338.26	2213724.22	Метод спутниковых геодезических измерений	0.1	Закрепление отсутствует
3549	450337.82	2213723.58	Метод спутниковых геодезических измерений	0.1	Закрепление отсутствует
3550	450337.68	2213722.62	Метод спутниковых геодезических измерений	0.1	Закрепление отсутствует
3551	450338.19	2213717.38	Метод спутниковых геодезических измерений	0.1	Закрепление отсутствует
3552	450328.53	2213715.93	Метод спутниковых геодезических измерений	0.1	Закрепление отсутствует
3553	450307.45	2213712.28	Метод спутниковых геодезических измерений	0.1	Закрепление отсутствует

3554	450298.35	2213710.82	Метод спутниковых геодезических измерений	0.1	Закрепление отсутствует
3555	450297.86	2213713.35	Метод спутниковых геодезических измерений	0.1	Закрепление отсутствует
3556	450297.42	2213713.99	Метод спутниковых геодезических измерений	0.1	Закрепление отсутствует
3557	450296.78	2213714.43	Метод спутниковых геодезических измерений	0.1	Закрепление отсутствует
3558	450296.01	2213714.58	Метод спутниковых геодезических измерений	0.1	Закрепление отсутствует
3559	450271.92	2213712.09	Метод спутниковых геодезических измерений	0.1	Закрепление отсутствует
3560	450261.80	2213710.63	Метод спутниковых геодезических измерений	0.1	Закрепление отсутствует
3561	450261.32	2213710.49	Метод спутниковых геодезических измерений	0.1	Закрепление отсутствует
3562	450260.68	2213710.06	Метод спутниковых геодезических измерений	0.1	Закрепление отсутствует
3563	450260.24	2213709.41	Метод спутниковых геодезических измерений	0.1	Закрепление отсутствует
3564	450260.12	2213708.29	Метод спутниковых геодезических измерений	0.1	Закрепление отсутствует
3565	450260.59	2213705.74	Метод спутниковых геодезических измерений	0.1	Закрепление отсутствует
3566	450256.21	2213705.28	Метод спутниковых геодезических измерений	0.1	Закрепление отсутствует
3567	450255.87	2213707.75	Метод спутниковых геодезических измерений	0.1	Закрепление отсутствует

3568	450255.43	2213708.39	Метод спутниковых геодезических измерений	0.1	Закрепление отсутствует
3569	450254.79	2213708.83	Метод спутниковых геодезических измерений	0.1	Закрепление отсутствует
3570	450254.02	2213708.98	Метод спутниковых геодезических измерений	0.1	Закрепление отсутствует
3571	450244.59	2213707.80	Метод спутниковых геодезических измерений	0.1	Закрепление отсутствует
3572	450233.97	2213706.34	Метод спутниковых геодезических измерений	0.1	Закрепление отсутствует
3573	450219.00	2213703.35	Метод спутниковых геодезических измерений	0.1	Закрепление отсутствует
3574	450213.01	2213701.60	Метод спутниковых геодезических измерений	0.1	Закрепление отсутствует
3575	450212.16	2213701.09	Метод спутниковых геодезических измерений	0.1	Закрепление отсутствует
3576	450211.72	2213700.45	Метод спутниковых геодезических измерений	0.1	Закрепление отсутствует
3577	450211.63	2213699.18	Метод спутниковых геодезических измерений	0.1	Закрепление отсутствует
3578	450212.29	2213696.65	Метод спутниковых геодезических измерений	0.1	Закрепление отсутствует
3579	450201.88	2213690.05	Метод спутниковых геодезических измерений	0.1	Закрепление отсутствует
3580	450185.41	2213709.09	Метод спутниковых геодезических измерений	0.1	Закрепление отсутствует
3581	450173.66	2213718.27	Метод спутниковых геодезических измерений	0.1	Закрепление отсутствует

3582	450162.29	2213724.66	Метод спутниковых геодезических измерений	0.1	Закрепление отсутствует
3583	450152.27	2213727.50	Метод спутниковых геодезических измерений	0.1	Закрепление отсутствует
3584	450164.10	2213741.37	Метод спутниковых геодезических измерений	0.1	Закрепление отсутствует
3585	450170.76	2213739.98	Метод спутниковых геодезических измерений	0.1	Закрепление отсутствует
3586	450171.53	2213740.13	Метод спутниковых геодезических измерений	0.1	Закрепление отсутствует
3587	450172.13	2213740.51	Метод спутниковых геодезических измерений	0.1	Закрепление отсутствует
3588	450176.55	2213744.68	Метод спутниковых геодезических измерений	0.1	Закрепление отсутствует
3589	450179.55	2213741.90	Метод спутниковых геодезических измерений	0.1	Закрепление отсутствует
3590	450180.17	2213741.49	Метод спутниковых геодезических измерений	0.1	Закрепление отсутствует
3591	450180.94	2213741.35	Метод спутниковых геодезических измерений	0.1	Закрепление отсутствует
3592	450181.72	2213741.49	Метод спутниковых геодезических измерений	0.1	Закрепление отсутствует
3593	450182.36	2213741.93	Метод спутниковых геодезических измерений	0.1	Закрепление отсутствует
3594	450182.80	2213742.58	Метод спутниковых геодезических измерений	0.1	Закрепление отсутствует
3595	450182.95	2213743.34	Метод спутниковых геодезических измерений	0.1	Закрепление отсутствует

3596	450182.80	2213744.11	Метод спутниковых геодезических измерений	0.1	Закрепление отсутствует
3597	450182.34	2213744.79	Метод спутниковых геодезических измерений	0.1	Закрепление отсутствует
3598	450181.19	2213745.88	Метод спутниковых геодезических измерений	0.1	Закрепление отсутствует
3599	450179.50	2213747.40	Метод спутниковых геодезических измерений	0.1	Закрепление отсутствует
3600	450193.66	2213760.21	Метод спутниковых геодезических измерений	0.1	Закрепление отсутствует
3601	450195.78	2213758.00	Метод спутниковых геодезических измерений	0.1	Закрепление отсутствует
3602	450196.42	2213757.56	Метод спутниковых геодезических измерений	0.1	Закрепление отсутствует
3603	450197.19	2213757.42	Метод спутниковых геодезических измерений	0.1	Закрепление отсутствует
3604	450197.96	2213757.56	Метод спутниковых геодезических измерений	0.1	Закрепление отсутствует
3605	450198.60	2213758.00	Метод спутниковых геодезических измерений	0.1	Закрепление отсутствует
3606	450199.04	2213758.65	Метод спутниковых геодезических измерений	0.1	Закрепление отсутствует
3607	450199.19	2213759.41	Метод спутниковых геодезических измерений	0.1	Закрепление отсутствует
3608	450199.04	2213760.18	Метод спутниковых геодезических измерений	0.1	Закрепление отсутствует
3609	450198.64	2213760.80	Метод спутниковых геодезических измерений	0.1	Закрепление отсутствует

3610	450196.57	2213762.95	Метод спутниковых геодезических измерений	0.1	Закрепление отсутствует
3611	450212.02	2213778.10	Метод спутниковых геодезических измерений	0.1	Закрепление отсутствует
3612	450229.59	2213793.75	Метод спутниковых геодезических измерений	0.1	Закрепление отсутствует
3613	450232.35	2213791.48	Метод спутниковых геодезических измерений	0.1	Закрепление отсутствует
3614	450232.85	2213791.17	Метод спутниковых геодезических измерений	0.1	Закрепление отсутствует
3615	450233.62	2213791.02	Метод спутниковых геодезических измерений	0.1	Закрепление отсутствует
3616	450234.39	2213791.17	Метод спутниковых геодезических измерений	0.1	Закрепление отсутствует
3617	450235.03	2213791.61	Метод спутниковых геодезических измерений	0.1	Закрепление отсутствует
3618	450235.47	2213792.25	Метод спутниковых геодезических измерений	0.1	Закрепление отсутствует
3619	450235.62	2213793.02	Метод спутниковых геодезических измерений	0.1	Закрепление отсутствует
3620	450235.47	2213793.79	Метод спутниковых геодезических измерений	0.1	Закрепление отсутствует
3621	450234.89	2213794.56	Метод спутниковых геодезических измерений	0.1	Закрепление отсутствует
3622	450232.48	2213796.56	Метод спутниковых геодезических измерений	0.1	Закрепление отсутствует
3623	450243.28	2213806.93	Метод спутниковых геодезических измерений	0.1	Закрепление отсутствует

3624	450245.72	2213809.25	Метод спутниковых геодезических измерений	0.1	Закрепление отсутствует
3625	450256.61	2213819.25	Метод спутниковых геодезических измерений	0.1	Закрепление отсутствует
3626	450273.68	2213833.72	Метод спутниковых геодезических измерений	0.1	Закрепление отсутствует
3627	450295.00	2213851.84	Метод спутниковых геодезических измерений	0.1	Закрепление отсутствует
3628	450302.69	2213858.35	Метод спутниковых геодезических измерений	0.1	Закрепление отсутствует
3629	450317.43	2213870.92	Метод спутниковых геодезических измерений	0.1	Закрепление отсутствует
3630	450338.24	2213891.12	Метод спутниковых геодезических измерений	0.1	Закрепление отсутствует
3453	450360.25	2213910.24	Метод спутниковых геодезических измерений	0.1	Закрепление отсутствует
3631	450610.67	2213680.67	Метод спутниковых геодезических измерений	0.1	Закрепление отсутствует
3632	450616.58	2213678.73	Метод спутниковых геодезических измерений	0.1	Закрепление отсутствует
3633	450623.76	2213676.89	Метод спутниковых геодезических измерений	0.1	Закрепление отсутствует
3634	450626.63	2213676.60	Метод спутниковых геодезических измерений	0.1	Закрепление отсутствует
3635	450627.23	2213662.61	Метод спутниковых геодезических измерений	0.1	Закрепление отсутствует
3636	450625.13	2213662.31	Метод спутниковых геодезических измерений	0.1	Закрепление отсутствует

3637	450624.49	2213661.87	Метод спутниковых геодезических измерений	0.1	Закрепление отсутствует
3638	450624.05	2213661.23	Метод спутниковых геодезических измерений	0.1	Закрепление отсутствует
3639	450623.91	2213660.23	Метод спутниковых геодезических измерений	0.1	Закрепление отсутствует
3640	450627.70	2213627.65	Метод спутниковых геодезических измерений	0.1	Закрепление отсутствует
3641	450629.35	2213615.66	Метод спутниковых геодезических измерений	0.1	Закрепление отсутствует
3642	450630.66	2213604.29	Метод спутниковых геодезических измерений	0.1	Закрепление отсутствует
3643	450623.56	2213603.43	Метод спутниковых геодезических измерений	0.1	Закрепление отсутствует
3644	450615.16	2213601.74	Метод спутниковых геодезических измерений	0.1	Закрепление отсутствует
3645	450613.01	2213601.30	Метод спутниковых геодезических измерений	0.1	Закрепление отсутствует
3646	450605.37	2213599.05	Метод спутниковых геодезических измерений	0.1	Закрепление отсутствует
3647	450597.35	2213597.63	Метод спутниковых геодезических измерений	0.1	Закрепление отсутствует
3648	450586.26	2213595.57	Метод спутниковых геодезических измерений	0.1	Закрепление отсутствует
3649	450576.90	2213593.46	Метод спутниковых геодезических измерений	0.1	Закрепление отсутствует
3650	450570.03	2213592.45	Метод спутниковых геодезических измерений	0.1	Закрепление отсутствует

3651	450569.18	2213593.19	Метод спутниковых геодезических измерений	0.1	Закрепление отсутствует
3652	450568.41	2213593.34	Метод спутниковых геодезических измерений	0.1	Закрепление отсутствует
3653	450567.64	2213593.19	Метод спутниковых геодезических измерений	0.1	Закрепление отсутствует
3654	450567.00	2213592.75	Метод спутниковых геодезических измерений	0.1	Закрепление отсутствует
3655	450566.49	2213591.75	Метод спутниковых геодезических измерений	0.1	Закрепление отсутствует
3656	450558.89	2213589.88	Метод спутниковых геодезических измерений	0.1	Закрепление отсутствует
3657	450532.78	2213584.73	Метод спутниковых геодезических измерений	0.1	Закрепление отсутствует
3658	450515.81	2213582.09	Метод спутниковых геодезических измерений	0.1	Закрепление отсутствует
3659	450515.35	2213581.95	Метод спутниковых геодезических измерений	0.1	Закрепление отсутствует
3660	450514.71	2213581.52	Метод спутниковых геодезических измерений	0.1	Закрепление отсутствует
3661	450514.27	2213580.87	Метод спутниковых геодезических измерений	0.1	Закрепление отсутствует
3662	450514.13	2213579.92	Метод спутниковых геодезических измерений	0.1	Закрепление отсутствует
3663	450514.25	2213578.70	Метод спутниковых геодезических измерений	0.1	Закрепление отсутствует
3664	450503.28	2213576.59	Метод спутниковых геодезических измерений	0.1	Закрепление отсутствует

3665	450498.97	2213576.01	Метод спутниковых геодезических измерений	0.1	Закрепление отсутствует
3666	450498.35	2213578.04	Метод спутниковых геодезических измерений	0.1	Закрепление отсутствует
3667	450497.88	2213578.76	Метод спутниковых геодезических измерений	0.1	Закрепление отсутствует
3668	450497.24	2213579.20	Метод спутниковых геодезических измерений	0.1	Закрепление отсутствует
3669	450496.47	2213579.35	Метод спутниковых геодезических измерений	0.1	Закрепление отсутствует
3670	450495.70	2213579.20	Метод спутниковых геодезических измерений	0.1	Закрепление отсутствует
3671	450495.06	2213578.76	Метод спутниковых геодезических измерений	0.1	Закрепление отсутствует
3672	450494.62	2213578.12	Метод спутниковых геодезических измерений	0.1	Закрепление отсутствует
3673	450494.47	2213577.35	Метод спутниковых геодезических измерений	0.1	Закрепление отсутствует
3674	450494.59	2213576.67	Метод спутниковых геодезических измерений	0.1	Закрепление отсутствует
3675	450495.02	2213575.33	Метод спутниковых геодезических измерений	0.1	Закрепление отсутствует
3676	450492.62	2213574.81	Метод спутниковых геодезических измерений	0.1	Закрепление отсутствует
3677	450482.88	2213573.02	Метод спутниковых геодезических измерений	0.1	Закрепление отсутствует
3678	450473.20	2213571.06	Метод спутниковых геодезических измерений	0.1	Закрепление отсутствует

3679	450461.04	2213569.33	Метод спутниковых геодезических измерений	0.1	Закрепление отсутствует
3680	450460.47	2213571.15	Метод спутниковых геодезических измерений	0.1	Закрепление отсутствует
3681	450460.03	2213571.79	Метод спутниковых геодезических измерений	0.1	Закрепление отсутствует
3682	450459.39	2213572.23	Метод спутниковых геодезических измерений	0.1	Закрепление отсутствует
3683	450458.62	2213572.38	Метод спутниковых геодезических измерений	0.1	Закрепление отсутствует
3684	450457.85	2213572.23	Метод спутниковых геодезических измерений	0.1	Закрепление отсутствует
3685	450457.21	2213571.79	Метод спутниковых геодезических измерений	0.1	Закрепление отсутствует
3686	450456.77	2213571.15	Метод спутниковых геодезических измерений	0.1	Закрепление отсутствует
3687	450456.62	2213570.38	Метод спутниковых геодезических измерений	0.1	Закрепление отсутствует
3688	450457.08	2213568.61	Метод спутниковых геодезических измерений	0.1	Закрепление отсутствует
3689	450453.52	2213567.87	Метод спутниковых геодезических измерений	0.1	Закрепление отсутствует
3690	450437.34	2213565.67	Метод спутниковых геодезических измерений	0.1	Закрепление отсутствует
3691	450424.12	2213563.56	Метод спутниковых геодезических измерений	0.1	Закрепление отсутствует
3692	450419.03	2213563.01	Метод спутниковых геодезических измерений	0.1	Закрепление отсутствует

3693	450419.02	2213564.74	Метод спутниковых геодезических измерений	0.1	Закрепление отсутствует
3694	450418.87	2213565.50	Метод спутниковых геодезических измерений	0.1	Закрепление отсутствует
3695	450418.43	2213566.15	Метод спутниковых геодезических измерений	0.1	Закрепление отсутствует
3696	450417.79	2213566.59	Метод спутниковых геодезических измерений	0.1	Закрепление отсутствует
3697	450417.02	2213566.73	Метод спутниковых геодезических измерений	0.1	Закрепление отсутствует
3698	450416.25	2213566.59	Метод спутниковых геодезических измерений	0.1	Закрепление отсутствует
3699	450415.61	2213566.15	Метод спутниковых геодезических измерений	0.1	Закрепление отсутствует
3700	450415.16	2213565.50	Метод спутниковых геодезических измерений	0.1	Закрепление отсутствует
3701	450414.88	2213564.05	Метод спутниковых геодезических измерений	0.1	Закрепление отсутствует
3702	450415.06	2213562.43	Метод спутниковых геодезических измерений	0.1	Закрепление отсутствует
3703	450409.23	2213561.33	Метод спутниковых геодезических измерений	0.1	Закрепление отсутствует
3704	450399.05	2213559.37	Метод спутниковых геодезических измерений	0.1	Закрепление отсутствует
3705	450393.24	2213558.70	Метод спутниковых геодезических измерений	0.1	Закрепление отсутствует
3706	450388.78	2213557.94	Метод спутниковых геодезических измерений	0.1	Закрепление отсутствует

3707	450377.92	2213556.07	Метод спутниковых геодезических измерений	0.1	Закрепление отсутствует
3708	450368.78	2213554.90	Метод спутниковых геодезических измерений	0.1	Закрепление отсутствует
3709	450353.31	2213552.09	Метод спутниковых геодезических измерений	0.1	Закрепление отсутствует
3710	450352.88	2213554.52	Метод спутниковых геодезических измерений	0.1	Закрепление отсутствует
3711	450352.44	2213555.17	Метод спутниковых геодезических измерений	0.1	Закрепление отсутствует
3712	450351.80	2213555.61	Метод спутниковых геодезических измерений	0.1	Закрепление отсутствует
3713	450351.03	2213555.75	Метод спутниковых геодезических измерений	0.1	Закрепление отсутствует
3714	450350.26	2213555.61	Метод спутниковых геодезических измерений	0.1	Закрепление отсутствует
3715	450349.62	2213555.17	Метод спутниковых геодезических измерений	0.1	Закрепление отсутствует
3716	450349.18	2213554.52	Метод спутниковых геодезических измерений	0.1	Закрепление отсутствует
3717	450349.03	2213553.76	Метод спутниковых геодезических измерений	0.1	Закрепление отсутствует
3718	450349.36	2213551.45	Метод спутниковых геодезических измерений	0.1	Закрепление отсутствует
3719	450331.79	2213548.90	Метод спутниковых геодезических измерений	0.1	Закрепление отсутствует
3720	450325.06	2213548.51	Метод спутниковых геодезических измерений	0.1	Закрепление отсутствует

3721	450325.25	2213552.81	Метод спутниковых геодезических измерений	0.1	Закрепление отсутствует
3722	450325.10	2213553.58	Метод спутниковых геодезических измерений	0.1	Закрепление отсутствует
3723	450324.66	2213554.22	Метод спутниковых геодезических измерений	0.1	Закрепление отсутствует
3724	450324.02	2213554.66	Метод спутниковых геодезических измерений	0.1	Закрепление отсутствует
3725	450323.25	2213554.81	Метод спутниковых геодезических измерений	0.1	Закрепление отсутствует
3726	450322.48	2213554.66	Метод спутниковых геодезических измерений	0.1	Закрепление отсутствует
3727	450321.84	2213554.22	Метод спутниковых геодезических измерений	0.1	Закрепление отсутствует
3728	450321.39	2213553.58	Метод спутниковых геодезических измерений	0.1	Закрепление отсутствует
3729	450321.24	2213552.90	Метод спутниковых геодезических измерений	0.1	Закрепление отсутствует
3730	450321.05	2213548.43	Метод спутниковых геодезических измерений	0.1	Закрепление отсутствует
3731	450300.46	2213548.87	Метод спутниковых геодезических измерений	0.1	Закрепление отсутствует
3732	450294.05	2213548.57	Метод спутниковых геодезических измерений	0.1	Закрепление отсутствует
3733	450271.47	2213545.90	Метод спутниковых геодезических измерений	0.1	Закрепление отсутствует
3734	450266.12	2213544.86	Метод спутниковых геодезических измерений	0.1	Закрепление отсутствует

3735	450258.61	2213543.17	Метод спутниковых геодезических измерений	0.1	Закрепление отсутствует
3736	450258.03	2213545.29	Метод спутниковых геодезических измерений	0.1	Закрепление отсутствует
3737	450257.37	2213547.71	Метод спутниковых геодезических измерений	0.1	Закрепление отсутствует
3738	450256.17	2213551.38	Метод спутниковых геодезических измерений	0.1	Закрепление отсутствует
3739	450247.11	2213580.72	Метод спутниковых геодезических измерений	0.1	Закрепление отсутствует
3740	450240.26	2213602.02	Метод спутниковых геодезических измерений	0.1	Закрепление отсутствует
3741	450240.71	2213602.33	Метод спутниковых геодезических измерений	0.1	Закрепление отсутствует
3742	450241.15	2213602.97	Метод спутниковых геодезических измерений	0.1	Закрепление отсутствует
3743	450241.30	2213603.74	Метод спутниковых геодезических измерений	0.1	Закрепление отсутствует
3744	450241.15	2213604.51	Метод спутниковых геодезических измерений	0.1	Закрепление отсутствует
3745	450240.71	2213605.15	Метод спутниковых геодезических измерений	0.1	Закрепление отсутствует
3746	450240.07	2213605.59	Метод спутниковых геодезических измерений	0.1	Закрепление отсутствует
3747	450239.34	2213605.73	Метод спутниковых геодезических измерений	0.1	Закрепление отсутствует
3748	450235.96	2213623.89	Метод спутниковых геодезических измерений	0.1	Закрепление отсутствует

3749	450234.21	2213629.54	Метод спутниковых геодезических измерений	0.1	Закрепление отсутствует
3750	450245.73	2213630.66	Метод спутниковых геодезических измерений	0.1	Закрепление отсутствует
3751	450253.68	2213631.07	Метод спутниковых геодезических измерений	0.1	Закрепление отсутствует
3752	450271.58	2213633.97	Метод спутниковых геодезических измерений	0.1	Закрепление отсутствует
3753	450282.94	2213635.29	Метод спутниковых геодезических измерений	0.1	Закрепление отсутствует
3754	450283.92	2213630.17	Метод спутниковых геодезических измерений	0.1	Закрепление отсутствует
3755	450284.47	2213629.13	Метод спутниковых геодезических измерений	0.1	Закрепление отсутствует
3756	450285.11	2213628.69	Метод спутниковых геодезических измерений	0.1	Закрепление отсутствует
3757	450285.88	2213628.55	Метод спутниковых геодезических измерений	0.1	Закрепление отсутствует
3758	450286.65	2213628.69	Метод спутниковых геодезических измерений	0.1	Закрепление отсутствует
3759	450287.29	2213629.13	Метод спутниковых геодезических измерений	0.1	Закрепление отсутствует
3760	450287.73	2213629.77	Метод спутниковых геодезических измерений	0.1	Закрепление отсутствует
3761	450287.84	2213630.91	Метод спутниковых геодезических измерений	0.1	Закрепление отсутствует
3762	450286.98	2213635.49	Метод спутниковых геодезических измерений	0.1	Закрепление отсутствует

3763	450293.07	2213635.51	Метод спутниковых геодезических измерений	0.1	Закрепление отсутствует
3764	450298.11	2213635.98	Метод спутниковых геодезических измерений	0.1	Закрепление отсутствует
3765	450306.64	2213637.33	Метод спутниковых геодезических измерений	0.1	Закрепление отсутствует
3766	450314.56	2213638.62	Метод спутниковых геодезических измерений	0.1	Закрепление отсутствует
3767	450314.21	2213634.55	Метод спутниковых геодезических измерений	0.1	Закрепление отсутствует
3768	450314.58	2213632.70	Метод спутниковых геодезических измерений	0.1	Закрепление отсутствует
3769	450315.02	2213632.06	Метод спутниковых геодезических измерений	0.1	Закрепление отсутствует
3770	450315.66	2213631.62	Метод спутниковых геодезических измерений	0.1	Закрепление отсутствует
3771	450316.43	2213631.47	Метод спутниковых геодезических измерений	0.1	Закрепление отсутствует
3772	450317.20	2213631.62	Метод спутниковых геодезических измерений	0.1	Закрепление отсутствует
3773	450317.84	2213632.06	Метод спутниковых геодезических измерений	0.1	Закрепление отсутствует
3774	450318.28	2213632.70	Метод спутниковых геодезических измерений	0.1	Закрепление отсутствует
3775	450318.43	2213633.47	Метод спутниковых геодезических измерений	0.1	Закрепление отсутствует
3776	450318.23	2213634.67	Метод спутниковых геодезических измерений	0.1	Закрепление отсутствует

3777	450318.61	2213639.02	Метод спутниковых геодезических измерений	0.1	Закрепление отсутствует
3778	450324.96	2213639.10	Метод спутниковых геодезических измерений	0.1	Закрепление отсутствует
3779	450340.19	2213640.33	Метод спутниковых геодезических измерений	0.1	Закрепление отсутствует
3780	450345.49	2213640.99	Метод спутниковых геодезических измерений	0.1	Закрепление отсутствует
3781	450346.41	2213636.48	Метод спутниковых геодезических измерений	0.1	Закрепление отсутствует
3782	450346.85	2213635.84	Метод спутниковых геодезических измерений	0.1	Закрепление отсутствует
3783	450347.49	2213635.40	Метод спутниковых геодезических измерений	0.1	Закрепление отсутствует
3784	450348.26	2213635.25	Метод спутниковых геодезических измерений	0.1	Закрепление отсутствует
3785	450349.03	2213635.40	Метод спутниковых геодезических измерений	0.1	Закрепление отсутствует
3786	450349.67	2213635.84	Метод спутниковых геодезических измерений	0.1	Закрепление отсутствует
3787	450350.11	2213636.48	Метод спутниковых геодезических измерений	0.1	Закрепление отсутствует
3788	450350.26	2213637.25	Метод спутниковых геодезических измерений	0.1	Закрепление отсутствует
3789	450349.48	2213641.40	Метод спутниковых геодезических измерений	0.1	Закрепление отсутствует
3790	450357.14	2213642.06	Метод спутниковых геодезических измерений	0.1	Закрепление отсутствует

3791	450367.28	2213643.35	Метод спутниковых геодезических измерений	0.1	Закрепление отсутствует
3792	450375.46	2213644.02	Метод спутниковых геодезических измерений	0.1	Закрепление отсутствует
3793	450383.38	2213644.37	Метод спутниковых геодезических измерений	0.1	Закрепление отсутствует
3794	450394.63	2213645.24	Метод спутниковых геодезических измерений	0.1	Закрепление отсутствует
3795	450402.52	2213645.70	Метод спутниковых геодезических измерений	0.1	Закрепление отсутствует
3796	450409.23	2213645.97	Метод спутниковых геодезических измерений	0.1	Закрепление отсутствует
3797	450430.73	2213647.87	Метод спутниковых геодезических измерений	0.1	Закрепление отсутствует
3798	450439.44	2213649.04	Метод спутниковых геодезических измерений	0.1	Закрепление отсутствует
3799	450453.82	2213651.20	Метод спутниковых геодезических измерений	0.1	Закрепление отсутствует
3800	450464.48	2213653.10	Метод спутниковых геодезических измерений	0.1	Закрепление отсутствует
3801	450470.06	2213654.13	Метод спутниковых геодезических измерений	0.1	Закрепление отсутствует
3802	450471.11	2213649.49	Метод спутниковых геодезических измерений	0.1	Закрепление отсутствует
3803	450471.55	2213648.85	Метод спутниковых геодезических измерений	0.1	Закрепление отсутствует
3804	450472.19	2213648.41	Метод спутниковых геодезических измерений	0.1	Закрепление отсутствует

3805	450472.96	2213648.26	Метод спутниковых геодезических измерений	0.1	Закрепление отсутствует
3806	450473.73	2213648.41	Метод спутниковых геодезических измерений	0.1	Закрепление отсутствует
3807	450474.37	2213648.85	Метод спутниковых геодезических измерений	0.1	Закрепление отсутствует
3808	450474.81	2213649.49	Метод спутниковых геодезических измерений	0.1	Закрепление отсутствует
3809	450474.96	2213650.26	Метод спутниковых геодезических измерений	0.1	Закрепление отсутствует
3810	450474.00	2213654.79	Метод спутниковых геодезических измерений	0.1	Закрепление отсутствует
3811	450482.30	2213656.04	Метод спутниковых геодезических измерений	0.1	Закрепление отсутствует
3812	450495.96	2213658.65	Метод спутниковых геодезических измерений	0.1	Закрепление отсутствует
3813	450505.52	2213660.44	Метод спутниковых геодезических измерений	0.1	Закрепление отсутствует
3814	450513.27	2213662.05	Метод спутниковых геодезических измерений	0.1	Закрепление отсутствует
3815	450514.14	2213658.38	Метод спутниковых геодезических измерений	0.1	Закрепление отсутствует
3816	450514.58	2213657.73	Метод спутниковых геодезических измерений	0.1	Закрепление отсутствует
3817	450515.22	2213657.29	Метод спутниковых геодезических измерений	0.1	Закрепление отсутствует
3818	450515.99	2213657.15	Метод спутниковых геодезических измерений	0.1	Закрепление отсутствует

3819	450516.76	2213657.29	Метод спутниковых геодезических измерений	0.1	Закрепление отсутствует
3820	450517.40	2213657.73	Метод спутниковых геодезических измерений	0.1	Закрепление отсутствует
3821	450517.84	2213658.38	Метод спутниковых геодезических измерений	0.1	Закрепление отсутствует
3822	450517.99	2213659.14	Метод спутниковых геодезических измерений	0.1	Закрепление отсутствует
3823	450517.17	2213662.94	Метод спутниковых геодезических измерений	0.1	Закрепление отсутствует
3824	450530.05	2213666.04	Метод спутниковых геодезических измерений	0.1	Закрепление отсутствует
3825	450543.36	2213668.17	Метод спутниковых геодезических измерений	0.1	Закрепление отсутствует
3826	450551.01	2213669.78	Метод спутниковых геодезических измерений	0.1	Закрепление отсутствует
3827	450570.09	2213673.45	Метод спутниковых геодезических измерений	0.1	Закрепление отсутствует
3828	450575.96	2213674.71	Метод спутниковых геодезических измерений	0.1	Закрепление отсутствует
3829	450594.49	2213678.62	Метод спутниковых геодезических измерений	0.1	Закрепление отсутствует
3830	450608.34	2213680.46	Метод спутниковых геодезических измерений	0.1	Закрепление отсутствует
3631	450610.67	2213680.67	Метод спутниковых геодезических измерений	0.1	Закрепление отсутствует
3831	450229.92	2213629.88	Метод спутниковых геодезических измерений	0.1	Закрепление отсутствует

3832	450232.11	2213622.82	Метод спутниковых геодезических измерений	0.1	Закрепление отсутствует
3833	450235.88	2213602.59	Метод спутниковых геодезических измерений	0.1	Закрепление отсутствует
3834	450243.30	2213579.50	Метод спутниковых геодезических измерений	0.1	Закрепление отсутствует
3835	450252.36	2213550.14	Метод спутниковых геодезических измерений	0.1	Закрепление отсутствует
3836	450253.52	2213546.61	Метод спутниковых геодезических измерений	0.1	Закрепление отсутствует
3837	450254.17	2213544.24	Метод спутниковых геодезических измерений	0.1	Закрепление отсутствует
3838	450254.77	2213542.05	Метод спутниковых геодезических измерений	0.1	Закрепление отсутствует
3839	450251.98	2213541.03	Метод спутниковых геодезических измерений	0.1	Закрепление отсутствует
3840	450235.45	2213532.49	Метод спутниковых геодезических измерений	0.1	Закрепление отсутствует
3841	450231.33	2213537.36	Метод спутниковых геодезических измерений	0.1	Закрепление отсутствует
3842	450230.69	2213537.80	Метод спутниковых геодезических измерений	0.1	Закрепление отсутствует
3843	450229.92	2213537.94	Метод спутниковых геодезических измерений	0.1	Закрепление отсутствует
3844	450229.15	2213537.80	Метод спутниковых геодезических измерений	0.1	Закрепление отсутствует
3845	450228.51	2213537.36	Метод спутниковых геодезических измерений	0.1	Закрепление отсутствует

3846	450228.07	2213536.71	Метод спутниковых геодезических измерений	0.1	Закрепление отсутствует
3847	450227.91	2213535.95	Метод спутниковых геодезических измерений	0.1	Закрепление отсутствует
3848	450228.07	2213535.18	Метод спутниковых геодезических измерений	0.1	Закрепление отсутствует
3849	450228.39	2213534.66	Метод спутниковых геодезических измерений	0.1	Закрепление отсутствует
3850	450232.02	2213530.35	Метод спутниковых геодезических измерений	0.1	Закрепление отсутствует
3851	450228.79	2213528.07	Метод спутниковых геодезических измерений	0.1	Закрепление отсутствует
3852	450224.06	2213524.74	Метод спутниковых геодезических измерений	0.1	Закрепление отсутствует
3853	450218.39	2213518.38	Метод спутниковых геодезических измерений	0.1	Закрепление отсутствует
3854	450211.46	2213511.44	Метод спутниковых геодезических измерений	0.1	Закрепление отсутствует
3855	450203.18	2213503.42	Метод спутниковых геодезических измерений	0.1	Закрепление отсутствует
3856	450192.88	2213493.13	Метод спутниковых геодезических измерений	0.1	Закрепление отсутствует
3857	450187.17	2213487.05	Метод спутниковых геодезических измерений	0.1	Закрепление отсутствует
3858	450180.06	2213479.71	Метод спутниковых геодезических измерений	0.1	Закрепление отсутствует
3859	450172.81	2213471.53	Метод спутниковых геодезических измерений	0.1	Закрепление отсутствует

3860	450150.77	2213448.43	Метод спутниковых геодезических измерений	0.1	Закрепление отсутствует
3861	450143.92	2213442.00	Метод спутниковых геодезических измерений	0.1	Закрепление отсутствует
3862	450130.45	2213427.26	Метод спутниковых геодезических измерений	0.1	Закрепление отсутствует
3863	450097.67	2213393.23	Метод спутниковых геодезических измерений	0.1	Закрепление отсутствует
3864	450082.67	2213377.45	Метод спутниковых геодезических измерений	0.1	Закрепление отсутствует
3865	450073.13	2213366.78	Метод спутниковых геодезических измерений	0.1	Закрепление отсутствует
3866	450065.46	2213369.97	Метод спутниковых геодезических измерений	0.1	Закрепление отсутствует
3867	450064.69	2213370.12	Метод спутниковых геодезических измерений	0.1	Закрепление отсутствует
3868	450063.92	2213369.97	Метод спутниковых геодезических измерений	0.1	Закрепление отсутствует
3869	450063.28	2213369.53	Метод спутниковых геодезических измерений	0.1	Закрепление отсутствует
3870	450062.84	2213368.89	Метод спутниковых геодезических измерений	0.1	Закрепление отсутствует
3871	450062.69	2213368.12	Метод спутниковых геодезических измерений	0.1	Закрепление отсутствует
3872	450062.84	2213367.36	Метод спутниковых геодезических измерений	0.1	Закрепление отсутствует
3873	450063.28	2213366.71	Метод спутниковых геодезических измерений	0.1	Закрепление отсутствует

3874	450063.92	2213366.28	Метод спутниковых геодезических измерений	0.1	Закрепление отсутствует
3875	450070.09	2213363.71	Метод спутниковых геодезических измерений	0.1	Закрепление отсутствует
3876	450055.90	2213349.99	Метод спутниковых геодезических измерений	0.1	Закрепление отсутствует
3877	450051.50	2213345.34	Метод спутниковых геодезических измерений	0.1	Закрепление отсутствует
3878	450042.79	2213336.36	Метод спутниковых геодезических измерений	0.1	Закрепление отсутствует
3879	450034.21	2213326.87	Метод спутниковых геодезических измерений	0.1	Закрепление отсутствует
3880	450027.32	2213320.56	Метод спутниковых геодезических измерений	0.1	Закрепление отсутствует
3881	450022.48	2213314.73	Метод спутниковых геодезических измерений	0.1	Закрепление отсутствует
3882	450019.15	2213311.70	Метод спутниковых геодезических измерений	0.1	Закрепление отсутствует
3883	450015.02	2213307.62	Метод спутниковых геодезических измерений	0.1	Закрепление отсутствует
3884	450009.87	2213303.48	Метод спутниковых геодезических измерений	0.1	Закрепление отсутствует
3885	450008.32	2213302.22	Метод спутниковых геодезических измерений	0.1	Закрепление отсутствует
3886	450006.29	2213300.43	Метод спутниковых геодезических измерений	0.1	Закрепление отсутствует
3887	450005.04	2213316.98	Метод спутниковых геодезических измерений	0.1	Закрепление отсутствует

3888	450002.76	2213350.66	Метод спутниковых геодезических измерений	0.1	Закрепление отсутствует
3889	450000.98	2213360.72	Метод спутниковых геодезических измерений	0.1	Закрепление отсутствует
3890	449998.88	2213386.00	Метод спутниковых геодезических измерений	0.1	Закрепление отсутствует
3891	449998.01	2213395.61	Метод спутниковых геодезических измерений	0.1	Закрепление отсутствует
3892	449998.96	2213396.44	Метод спутниковых геодезических измерений	0.1	Закрепление отсутствует
3893	450009.51	2213407.71	Метод спутниковых геодезических измерений	0.1	Закрепление отсутствует
3894	450014.51	2213413.07	Метод спутниковых геодезических измерений	0.1	Закрепление отсутствует
3895	450018.49	2213409.52	Метод спутниковых геодезических измерений	0.1	Закрепление отсутствует
3896	450019.03	2213409.18	Метод спутниковых геодезических измерений	0.1	Закрепление отсутствует
3897	450019.80	2213409.03	Метод спутниковых геодезических измерений	0.1	Закрепление отсутствует
3898	450020.57	2213409.18	Метод спутниковых геодезических измерений	0.1	Закрепление отсутствует
3899	450021.21	2213409.62	Метод спутниковых геодезических измерений	0.1	Закрепление отсутствует
3900	450021.65	2213410.26	Метод спутниковых геодезических измерений	0.1	Закрепление отсутствует
3901	450021.80	2213411.03	Метод спутниковых геодезических измерений	0.1	Закрепление отсутствует

3902	450021.65	2213411.80	Метод спутниковых геодезических измерений	0.1	Закрепление отсутствует
3903	450021.11	2213412.54	Метод спутниковых геодезических измерений	0.1	Закрепление отсутствует
3904	450017.22	2213416.00	Метод спутниковых геодезических измерений	0.1	Закрепление отсутствует
3905	450024.27	2213423.69	Метод спутниковых геодезических измерений	0.1	Закрепление отсутствует
3906	450029.71	2213429.71	Метод спутниковых геодезических измерений	0.1	Закрепление отсутствует
3907	450031.38	2213427.61	Метод спутниковых геодезических измерений	0.1	Закрепление отсутствует
3908	450034.77	2213424.05	Метод спутниковых геодезических измерений	0.1	Закрепление отсутствует
3909	450035.41	2213423.61	Метод спутниковых геодезических измерений	0.1	Закрепление отсутствует
3910	450036.18	2213423.46	Метод спутниковых геодезических измерений	0.1	Закрепление отсутствует
3911	450036.95	2213423.61	Метод спутниковых геодезических измерений	0.1	Закрепление отсутствует
3912	450037.59	2213424.05	Метод спутниковых геодезических измерений	0.1	Закрепление отсутствует
3913	450038.03	2213424.69	Метод спутниковых геодезических измерений	0.1	Закрепление отсутствует
3914	450038.18	2213425.46	Метод спутниковых геодезических измерений	0.1	Закрепление отсутствует
3915	450038.03	2213426.22	Метод спутниковых геодезических измерений	0.1	Закрепление отсутствует

3916	450037.63	2213426.83	Метод спутниковых геодезических измерений	0.1	Закрепление отсутствует
3917	450034.34	2213430.30	Метод спутниковых геодезических измерений	0.1	Закрепление отсутствует
3918	450032.49	2213432.64	Метод спутниковых геодезических измерений	0.1	Закрепление отсутствует
3919	450043.46	2213443.79	Метод спутниковых геодезических измерений	0.1	Закрепление отсутствует
3920	450050.63	2213451.14	Метод спутниковых геодезических измерений	0.1	Закрепление отсутствует
3921	450058.18	2213458.72	Метод спутниковых геодезических измерений	0.1	Закрепление отсутствует
3922	450061.27	2213455.90	Метод спутниковых геодезических измерений	0.1	Закрепление отсутствует
3923	450064.25	2213453.38	Метод спутниковых геодезических измерений	0.1	Закрепление отсутствует
3924	450064.77	2213453.06	Метод спутниковых геодезических измерений	0.1	Закрепление отсутствует
3925	450065.54	2213452.91	Метод спутниковых геодезических измерений	0.1	Закрепление отсутствует
3926	450066.31	2213453.06	Метод спутниковых геодезических измерений	0.1	Закрепление отсутствует
3927	450066.95	2213453.50	Метод спутниковых геодезических измерений	0.1	Закрепление отсутствует
3928	450067.39	2213454.14	Метод спутниковых геодезических измерений	0.1	Закрепление отсутствует
3929	450067.54	2213454.91	Метод спутниковых геодезических измерений	0.1	Закрепление отсутствует

3930	450067.39	2213455.67	Метод спутниковых геодезических измерений	0.1	Закрепление отсутствует
3931	450066.83	2213456.43	Метод спутниковых геодезических измерений	0.1	Закрепление отсутствует
3932	450063.88	2213458.93	Метод спутниковых геодезических измерений	0.1	Закрепление отсутствует
3933	450060.99	2213461.56	Метод спутниковых геодезических измерений	0.1	Закрепление отсутствует
3934	450068.03	2213468.69	Метод спутниковых геодезических измерений	0.1	Закрепление отсутствует
3935	450075.81	2213476.78	Метод спутниковых геодезических измерений	0.1	Закрепление отсутствует
3936	450086.05	2213487.27	Метод спутниковых геодезических измерений	0.1	Закрепление отсутствует
3937	450094.16	2213495.82	Метод спутниковых геодезических измерений	0.1	Закрепление отсутствует
3938	450102.78	2213504.91	Метод спутниковых геодезических измерений	0.1	Закрепление отсутствует
3939	450110.85	2213513.13	Метод спутниковых геодезических измерений	0.1	Закрепление отсутствует
3940	450118.83	2213521.71	Метод спутниковых геодезических измерений	0.1	Закрепление отсутствует
3941	450123.56	2213526.35	Метод спутниковых геодезических измерений	0.1	Закрепление отсутствует
3942	450127.76	2213531.57	Метод спутниковых геодезических измерений	0.1	Закрепление отсутствует
3943	450133.68	2213537.47	Метод спутниковых геодезических измерений	0.1	Закрепление отсутствует

3944	450139.46	2213531.10	Метод спутниковых геодезических измерений	0.1	Закрепление отсутствует
3945	450140.17	2213530.59	Метод спутниковых геодезических измерений	0.1	Закрепление отсутствует
3946	450140.94	2213530.44	Метод спутниковых геодезических измерений	0.1	Закрепление отсутствует
3947	450141.71	2213530.59	Метод спутниковых геодезических измерений	0.1	Закрепление отсутствует
3948	450142.35	2213531.02	Метод спутниковых геодезических измерений	0.1	Закрепление отсутствует
3949	450142.79	2213531.67	Метод спутниковых геодезических измерений	0.1	Закрепление отсутствует
3950	450142.94	2213532.43	Метод спутниковых геодезических измерений	0.1	Закрепление отсутствует
3951	450142.79	2213533.20	Метод спутниковых геодезических измерений	0.1	Закрепление отсутствует
3952	450142.42	2213533.77	Метод спутниковых геодезических измерений	0.1	Закрепление отсутствует
3953	450136.52	2213540.32	Метод спутниковых геодезических измерений	0.1	Закрепление отсутствует
3954	450147.99	2213551.93	Метод спутниковых геодезических измерений	0.1	Закрепление отсутствует
3955	450153.15	2213546.68	Метод спутниковых геодезических измерений	0.1	Закрепление отсутствует
3956	450153.81	2213546.23	Метод спутниковых геодезических измерений	0.1	Закрепление отсутствует
3957	450154.58	2213546.09	Метод спутниковых геодезических измерений	0.1	Закрепление отсутствует

3958	450155.35	2213546.23	Метод спутниковых геодезических измерений	0.1	Закрепление отсутствует
3959	450155.99	2213546.67	Метод спутниковых геодезических измерений	0.1	Закрепление отсутствует
3960	450156.43	2213547.31	Метод спутниковых геодезических измерений	0.1	Закрепление отсутствует
3961	450156.58	2213548.08	Метод спутниковых геодезических измерений	0.1	Закрепление отсутствует
3962	450156.43	2213548.85	Метод спутниковых геодезических измерений	0.1	Закрепление отсутствует
3963	450156.01	2213549.48	Метод спутниковых геодезических измерений	0.1	Закрепление отсутствует
3964	450150.77	2213554.81	Метод спутниковых геодезических измерений	0.1	Закрепление отсутствует
3965	450161.62	2213566.32	Метод спутниковых геодезических измерений	0.1	Закрепление отсутствует
3966	450164.84	2213563.44	Метод спутниковых геодезических измерений	0.1	Закрепление отсутствует
3967	450168.09	2213560.25	Метод спутниковых геодезических измерений	0.1	Закрепление отсутствует
3968	450168.72	2213559.83	Метод спутниковых геодезических измерений	0.1	Закрепление отсутствует
3969	450169.49	2213559.68	Метод спутниковых геодезических измерений	0.1	Закрепление отсутствует
3970	450170.26	2213559.83	Метод спутниковых геодезических измерений	0.1	Закрепление отсутствует
3971	450170.90	2213560.27	Метод спутниковых геодезических измерений	0.1	Закрепление отсутствует

3972	450171.34	2213560.91	Метод спутниковых геодезических измерений	0.1	Закрепление отсутствует
3973	450171.49	2213561.68	Метод спутниковых геодезических измерений	0.1	Закрепление отсутствует
3974	450171.34	2213562.44	Метод спутниковых геодезических измерений	0.1	Закрепление отсутствует
3975	450170.89	2213563.10	Метод спутниковых геодезических измерений	0.1	Закрепление отсутствует
3976	450167.54	2213566.40	Метод спутниковых геодезических измерений	0.1	Закрепление отсутствует
3977	450164.37	2213569.23	Метод спутниковых геодезических измерений	0.1	Закрепление отсутствует
3978	450178.64	2213584.27	Метод спутниковых геодезических измерений	0.1	Закрепление отсутствует
3979	450191.68	2213597.26	Метод спутниковых геодезических измерений	0.1	Закрепление отсутствует
3980	450196.73	2213602.56	Метод спутниковых геодезических измерений	0.1	Закрепление отсутствует
3981	450199.13	2213600.67	Метод спутниковых геодезических измерений	0.1	Закрепление отсутствует
3982	450203.30	2213597.12	Метод спутниковых геодезических измерений	0.1	Закрепление отсутствует
3983	450203.83	2213596.80	Метод спутниковых геодезических измерений	0.1	Закрепление отсутствует
3984	450204.60	2213596.65	Метод спутниковых геодезических измерений	0.1	Закрепление отсутствует
3985	450205.37	2213596.80	Метод спутниковых геодезических измерений	0.1	Закрепление отсутствует

3986	450206.01	2213597.24	Метод спутниковых геодезических измерений	0.1	Закрепление отсутствует
3987	450206.45	2213597.88	Метод спутниковых геодезических измерений	0.1	Закрепление отсутствует
3988	450206.60	2213598.65	Метод спутниковых геодезических измерений	0.1	Закрепление отсутствует
3989	450206.45	2213599.42	Метод спутниковых геодезических измерений	0.1	Закрепление отсутствует
3990	450206.01	2213600.06	Метод спутниковых геодезических измерений	0.1	Закрепление отсутствует
3991	450205.90	2213600.18	Метод спутниковых геодезических измерений	0.1	Закрепление отсутствует
3992	450201.63	2213603.80	Метод спутниковых геодезических измерений	0.1	Закрепление отсутствует
3993	450199.47	2213605.50	Метод спутниковых геодезических измерений	0.1	Закрепление отсутствует
3994	450205.84	2213612.41	Метод спутниковых геодезических измерений	0.1	Закрепление отсутствует
3995	450218.13	2213625.69	Метод спутниковых геодезических измерений	0.1	Закрепление отсутствует
3996	450224.68	2213629.50	Метод спутниковых геодезических измерений	0.1	Закрепление отсутствует
3997	450225.29	2213629.86	Метод спутниковых геодезических измерений	0.1	Закрепление отсутствует
3831	450229.92	2213629.88	Метод спутниковых геодезических измерений	0.1	Закрепление отсутствует
3998	450282.44	2213954.08	Метод спутниковых геодезических измерений	0.1	Закрепление отсутствует

3999	450308.75	2213947.39	Метод спутниковых геодезических измерений	0.1	Закрепление отсутствует
4000	450324.77	2213935.85	Метод спутниковых геодезических измерений	0.1	Закрепление отсутствует
4001	450325.94	2213935.48	Метод спутниковых геодезических измерений	0.1	Закрепление отсутствует
4002	450326.71	2213935.63	Метод спутниковых геодезических измерений	0.1	Закрепление отсутствует
4003	450327.66	2213936.45	Метод спутниковых геодезических измерений	0.1	Закрепление отсутствует
4004	450330.03	2213940.41	Метод спутниковых геодезических измерений	0.1	Закрепление отсутствует
4005	450331.23	2213939.67	Метод спутниковых геодезических измерений	0.1	Закрепление отсутствует
4006	450344.83	2213927.43	Метод спутниковых геодезических измерений	0.1	Закрепление отсутствует
4007	450357.69	2213913.32	Метод спутниковых геодезических измерений	0.1	Закрепление отсутствует
4008	450335.50	2213894.03	Метод спутниковых геодезических измерений	0.1	Закрепление отсутствует
4009	450314.69	2213873.83	Метод спутниковых геодезических измерений	0.1	Закрепление отсутствует
4010	450301.71	2213862.78	Метод спутниковых геодезических измерений	0.1	Закрепление отсутствует
4011	450285.34	2213884.18	Метод спутниковых геодезических измерений	0.1	Закрепление отсутствует
4012	450284.18	2213885.67	Метод спутниковых геодезических измерений	0.1	Закрепление отсутствует

4013	450283.54	2213886.10	Метод спутниковых геодезических измерений	0.1	Закрепление отсутствует
4014	450282.77	2213886.25	Метод спутниковых геодезических измерений	0.1	Закрепление отсутствует
4015	450282.00	2213886.10	Метод спутниковых геодезических измерений	0.1	Закрепление отсутствует
4016	450281.21	2213885.45	Метод спутниковых геодезических измерений	0.1	Закрепление отсутствует
4017	450280.25	2213885.68	Метод спутниковых геодезических измерений	0.1	Закрепление отсутствует
4018	450279.48	2213885.53	Метод спутниковых геодезических измерений	0.1	Закрепление отсутствует
4019	450278.84	2213885.09	Метод спутниковых геодезических измерений	0.1	Закрепление отсутствует
4020	450278.40	2213884.45	Метод спутниковых геодезических измерений	0.1	Закрепление отсутствует
4021	450278.25	2213883.68	Метод спутниковых геодезических измерений	0.1	Закрепление отсутствует
4022	450278.40	2213882.91	Метод спутниковых геодезических измерений	0.1	Закрепление отсутствует
4023	450278.84	2213882.27	Метод спутниковых геодезических измерений	0.1	Закрепление отсутствует
4024	450279.54	2213881.81	Метод спутниковых геодезических измерений	0.1	Закрепление отсутствует
4025	450281.95	2213880.89	Метод спутниковых геодезических измерений	0.1	Закрепление отсутствует
4026	450282.92	2213880.77	Метод спутниковых геодезических измерений	0.1	Закрепление отсутствует

4027	450296.64	2213862.82	Метод спутниковых геодезических измерений	0.1	Закрепление отсутствует
4028	450296.39	2213862.45	Метод спутниковых геодезических измерений	0.1	Закрепление отсутствует
4029	450296.24	2213861.68	Метод спутниковых геодезических измерений	0.1	Закрепление отсутствует
4030	450296.39	2213860.91	Метод спутниковых геодезических измерений	0.1	Закрепление отсутствует
4031	450297.10	2213860.03	Метод спутниковых геодезических измерений	0.1	Закрепление отсутствует
4032	450297.86	2213859.51	Метод спутниковых геодезических измерений	0.1	Закрепление отсутствует
4033	450292.42	2213854.89	Метод спутниковых геодезических измерений	0.1	Закрепление отсутствует
4034	450271.10	2213836.77	Метод спутниковых геодезических измерений	0.1	Закрепление отсутствует
4035	450253.94	2213822.23	Метод спутниковых геодезических измерений	0.1	Закрепление отсутствует
4036	450244.33	2213813.40	Метод спутниковых геодезических измерений	0.1	Закрепление отсутствует
4037	450222.22	2213833.05	Метод спутниковых геодезических измерений	0.1	Закрепление отсутствует
4038	450221.66	2213833.40	Метод спутниковых геодезических измерений	0.1	Закрепление отсутствует
4039	450220.89	2213833.55	Метод спутниковых геодезических измерений	0.1	Закрепление отсутствует
4040	450220.12	2213833.40	Метод спутниковых геодезических измерений	0.1	Закрепление отсутствует

4041	450219.48	2213832.96	Метод спутниковых геодезических измерений	0.1	Закрепление отсутствует
4042	450219.04	2213832.32	Метод спутниковых геодезических измерений	0.1	Закрепление отсутствует
4043	450218.89	2213831.55	Метод спутниковых геодезических измерений	0.1	Закрепление отсутствует
4044	450219.04	2213830.79	Метод спутниковых геодезических измерений	0.1	Закрепление отсутствует
4045	450219.56	2213830.06	Метод спутниковых геодезических измерений	0.1	Закрепление отсутствует
4046	450241.40	2213810.66	Метод спутниковых геодезических измерений	0.1	Закрепление отсутствует
4047	450227.95	2213797.76	Метод спутниковых геодезических измерений	0.1	Закрепление отсутствует
4048	450227.37	2213798.32	Метод спутниковых геодезических измерений	0.1	Закрепление отсутствует
4049	450226.75	2213798.73	Метод спутниковых геодезических измерений	0.1	Закрепление отсутствует
4050	450225.98	2213798.88	Метод спутниковых геодезических измерений	0.1	Закрепление отсутствует
4051	450225.21	2213798.73	Метод спутниковых геодезических измерений	0.1	Закрепление отсутствует
4052	450224.57	2213798.29	Метод спутниковых геодезических измерений	0.1	Закрепление отсутствует
4053	450224.13	2213797.65	Метод спутниковых геодезических измерений	0.1	Закрепление отсутствует
4054	450223.98	2213796.88	Метод спутниковых геодезических измерений	0.1	Закрепление отсутствует

4055	450224.13	2213796.11	Метод спутниковых геодезических измерений	0.1	Закрепление отсутствует
4056	450224.59	2213795.45	Метод спутниковых геодезических измерений	0.1	Закрепление отсутствует
4057	450225.02	2213795.02	Метод спутниковых геодезических измерений	0.1	Закрепление отсутствует
4058	450209.25	2213780.98	Метод спутниковых геодезических измерений	0.1	Закрепление отсутствует
4059	450192.39	2213764.46	Метод спутниковых геодезических измерений	0.1	Закрепление отсутствует
4060	450175.12	2213748.83	Метод спутниковых геодезических измерений	0.1	Закрепление отсутствует
4061	450170.16	2213744.15	Метод спутниковых геодезических измерений	0.1	Закрепление отсутствует
4062	450164.39	2213745.40	Метод спутниковых геодезических измерений	0.1	Закрепление отсутствует
4063	450152.37	2213757.86	Метод спутниковых геодезических измерений	0.1	Закрепление отсутствует
4064	450146.97	2213763.77	Метод спутниковых геодезических измерений	0.1	Закрепление отсутствует
4065	450140.29	2213771.65	Метод спутниковых геодезических измерений	0.1	Закрепление отсутствует
4066	450145.62	2213775.23	Метод спутниковых геодезических измерений	0.1	Закрепление отсутствует
4067	450146.35	2213776.13	Метод спутниковых геодезических измерений	0.1	Закрепление отсутствует
4068	450146.50	2213776.89	Метод спутниковых геодезических измерений	0.1	Закрепление отсутствует

4069	450146.35	2213777.66	Метод спутниковых геодезических измерений	0.1	Закрепление отсутствует
4070	450145.91	2213778.30	Метод спутниковых геодезических измерений	0.1	Закрепление отсутствует
4071	450145.27	2213778.74	Метод спутниковых геодезических измерений	0.1	Закрепление отсутствует
4072	450144.50	2213778.89	Метод спутниковых геодезических измерений	0.1	Закрепление отсутствует
4073	450143.38	2213778.55	Метод спутниковых геодезических измерений	0.1	Закрепление отсутствует
4074	450137.73	2213774.76	Метод спутниковых геодезических измерений	0.1	Закрепление отсутствует
4075	450123.24	2213792.80	Метод спутниковых геодезических измерений	0.1	Закрепление отсутствует
4076	450113.68	2213803.54	Метод спутниковых геодезических измерений	0.1	Закрепление отсутствует
4077	450107.06	2213810.93	Метод спутниковых геодезических измерений	0.1	Закрепление отсутствует
4078	450118.78	2213822.69	Метод спутниковых геодезических измерений	0.1	Закрепление отсутствует
4079	450125.22	2213829.18	Метод спутниковых геодезических измерений	0.1	Закрепление отсутствует
4080	450138.33	2213841.07	Метод спутниковых геодезических измерений	0.1	Закрепление отсутствует
4081	450146.38	2213849.41	Метод спутниковых геодезических измерений	0.1	Закрепление отсутствует
4082	450155.70	2213856.98	Метод спутниковых геодезических измерений	0.1	Закрепление отсутствует

4083	450167.57	2213866.73	Метод спутниковых геодезических измерений	0.1	Закрепление отсутствует
4084	450178.11	2213876.65	Метод спутниковых геодезических измерений	0.1	Закрепление отсутствует
4085	450184.43	2213881.50	Метод спутниковых геодезических измерений	0.1	Закрепление отсутствует
4086	450191.14	2213887.38	Метод спутниковых геодезических измерений	0.1	Закрепление отсутствует
4087	450194.55	2213890.53	Метод спутниковых геодезических измерений	0.1	Закрепление отсутствует
4088	450195.48	2213889.47	Метод спутниковых геодезических измерений	0.1	Закрепление отсутствует
4089	450196.12	2213889.03	Метод спутниковых геодезических измерений	0.1	Закрепление отсутствует
4090	450196.89	2213888.88	Метод спутниковых геодезических измерений	0.1	Закрепление отсутствует
4091	450197.66	2213889.03	Метод спутниковых геодезических измерений	0.1	Закрепление отсутствует
4092	450198.30	2213889.47	Метод спутниковых геодезических измерений	0.1	Закрепление отсутствует
4093	450198.74	2213890.11	Метод спутниковых геодезических измерений	0.1	Закрепление отсутствует
4094	450198.89	2213890.88	Метод спутниковых геодезических измерений	0.1	Закрепление отсутствует
4095	450198.74	2213891.65	Метод спутниковых геодезических измерений	0.1	Закрепление отсутствует
4096	450198.40	2213892.19	Метод спутниковых геодезических измерений	0.1	Закрепление отсутствует

4097	450197.55	2213893.17	Метод спутниковых геодезических измерений	0.1	Закрепление отсутствует
4098	450203.67	2213898.31	Метод спутниковых геодезических измерений	0.1	Закрепление отсутствует
4099	450208.37	2213902.60	Метод спутниковых геодезических измерений	0.1	Закрепление отсутствует
4100	450219.35	2213912.24	Метод спутниковых геодезических измерений	0.1	Закрепление отсутствует
4101	450220.85	2213910.70	Метод спутниковых геодезических измерений	0.1	Закрепление отсутствует
4102	450221.49	2213910.26	Метод спутниковых геодезических измерений	0.1	Закрепление отсутствует
4103	450222.26	2213910.11	Метод спутниковых геодезических измерений	0.1	Закрепление отсутствует
4104	450223.03	2213910.26	Метод спутниковых геодезических измерений	0.1	Закрепление отсутствует
4105	450223.67	2213910.70	Метод спутниковых геодезических измерений	0.1	Закрепление отсутствует
4106	450224.11	2213911.34	Метод спутниковых геодезических измерений	0.1	Закрепление отсутствует
4107	450224.26	2213912.11	Метод спутниковых геодезических измерений	0.1	Закрепление отсутствует
4108	450224.11	2213912.87	Метод спутниковых геодезических измерений	0.1	Закрепление отсутствует
4109	450222.80	2213914.46	Метод спутниковых геодезических измерений	0.1	Закрепление отсутствует
4110	450222.39	2213914.86	Метод спутниковых геодезических измерений	0.1	Закрепление отсутствует

4111	450235.38	2213925.90	Метод спутниковых геодезических измерений	0.1	Закрепление отсутствует
4112	450242.30	2213931.81	Метод спутниковых геодезических измерений	0.1	Закрепление отсутствует
4113	450254.01	2213940.12	Метод спутниковых геодезических измерений	0.1	Закрепление отсутствует
4114	450254.33	2213939.74	Метод спутниковых геодезических измерений	0.1	Закрепление отсутствует
4115	450254.97	2213939.30	Метод спутниковых геодезических измерений	0.1	Закрепление отсутствует
4116	450255.74	2213939.16	Метод спутниковых геодезических измерений	0.1	Закрепление отсутствует
4117	450256.51	2213939.30	Метод спутниковых геодезических измерений	0.1	Закрепление отсутствует
4118	450257.15	2213939.74	Метод спутниковых геодезических измерений	0.1	Закрепление отсутствует
4119	450257.59	2213940.39	Метод спутниковых геодезических измерений	0.1	Закрепление отсутствует
4120	450257.74	2213941.15	Метод спутниковых геодезических измерений	0.1	Закрепление отсутствует
4121	450257.59	2213941.92	Метод спутниковых геодезических измерений	0.1	Закрепление отсутствует
4122	450257.13	2213942.64	Метод спутниковых геодезических измерений	0.1	Закрепление отсутствует
4123	450270.79	2213953.74	Метод спутниковых геодезических измерений	0.1	Закрепление отсутствует
3998	450282.44	2213954.08	Метод спутниковых геодезических измерений	0.1	Закрепление отсутствует

4124	450201.57	2213684.63	Метод спутниковых геодезических измерений	0.1	Закрепление отсутствует
4125	450214.34	2213668.98	Метод спутниковых геодезических измерений	0.1	Закрепление отсутствует
4126	450217.49	2213664.31	Метод спутниковых геодезических измерений	0.1	Закрепление отсутствует
4127	450222.31	2213652.86	Метод спутниковых геодезических измерений	0.1	Закрепление отсутствует
4128	450228.63	2213633.87	Метод спутниковых геодезических измерений	0.1	Закрепление отсутствует
4129	450224.44	2213633.79	Метод спутниковых геодезических измерений	0.1	Закрепление отсутствует
4130	450223.38	2213635.40	Метод спутниковых геодезических измерений	0.1	Закрепление отсутствует
4131	450222.74	2213635.84	Метод спутниковых геодезических измерений	0.1	Закрепление отсутствует
4132	450221.97	2213635.99	Метод спутниковых геодезических измерений	0.1	Закрепление отсутствует
4133	450221.20	2213635.84	Метод спутниковых геодезических измерений	0.1	Закрепление отсутствует
4134	450220.56	2213635.40	Метод спутниковых геодезических измерений	0.1	Закрепление отсутствует
4135	450220.12	2213634.76	Метод спутниковых геодезических измерений	0.1	Закрепление отсутствует
4136	450219.97	2213633.99	Метод спутниковых геодезических измерений	0.1	Закрепление отсутствует
4137	450220.12	2213633.22	Метод спутниковых геодезических измерений	0.1	Закрепление отсутствует

4138	450220.89	2213631.93	Метод спутниковых геодезических измерений	0.1	Закрепление отсутствует
4139	450215.40	2213628.63	Метод спутниковых геодезических измерений	0.1	Закрепление отсутствует
4140	450204.24	2213616.58	Метод спутниковых геодезических измерений	0.1	Закрепление отсутствует
4141	450203.06	2213617.49	Метод спутниковых геодезических измерений	0.1	Закрепление отсутствует
4142	450202.29	2213617.64	Метод спутниковых геодезических измерений	0.1	Закрепление отсутствует
4143	450201.52	2213617.49	Метод спутниковых геодезических измерений	0.1	Закрепление отсутствует
4144	450200.88	2213617.05	Метод спутниковых геодезических измерений	0.1	Закрепление отсутствует
4145	450200.44	2213616.41	Метод спутниковых геодезических измерений	0.1	Закрепление отсутствует
4146	450200.29	2213615.64	Метод спутниковых геодезических измерений	0.1	Закрепление отсутствует
4147	450200.44	2213614.88	Метод спутниковых геодезических измерений	0.1	Закрепление отсутствует
4148	450201.53	2213613.64	Метод спутниковых геодезических измерений	0.1	Закрепление отсутствует
4149	450195.07	2213606.63	Метод спутниковых геодезических измерений	0.1	Закрепление отсутствует
4150	450188.80	2213600.04	Метод спутниковых геодезических измерений	0.1	Закрепление отсутствует
4151	450177.13	2213588.41	Метод спутниковых геодезических измерений	0.1	Закрепление отсутствует

4152	450175.73	2213589.52	Метод спутниковых геодезических измерений	0.1	Закрепление отсутствует
4153	450174.96	2213589.67	Метод спутниковых геодезических измерений	0.1	Закрепление отсутствует
4154	450174.19	2213589.52	Метод спутниковых геодезических измерений	0.1	Закрепление отсутствует
4155	450173.55	2213589.08	Метод спутниковых геодезических измерений	0.1	Закрепление отсутствует
4156	450173.11	2213588.44	Метод спутниковых геодезических измерений	0.1	Закрепление отсутствует
4157	450172.96	2213587.67	Метод спутниковых геодезических измерений	0.1	Закрепление отсутствует
4158	450173.11	2213586.90	Метод спутниковых геодезических измерений	0.1	Закрепление отсутствует
4159	450174.34	2213585.54	Метод спутниковых геодезических измерений	0.1	Закрепление отсутствует
4160	450160.05	2213570.48	Метод спутниковых геодезических измерений	0.1	Закрепление отсутствует
4161	450146.55	2213556.17	Метод спутниковых геодезических измерений	0.1	Закрепление отсутствует
4162	450132.34	2213541.79	Метод спутниковых геодезических измерений	0.1	Закрепление отсутствует
4163	450125.94	2213535.39	Метод спутниковых геодезических измерений	0.1	Закрепление отсутствует
4164	450123.90	2213536.46	Метод спутниковых геодезических измерений	0.1	Закрепление отсутствует
4165	450123.13	2213536.61	Метод спутниковых геодезических измерений	0.1	Закрепление отсутствует

4166	450122.36	2213536.46	Метод спутниковых геодезических измерений	0.1	Закрепление отсутствует
4167	450121.72	2213536.02	Метод спутниковых геодезических измерений	0.1	Закрепление отсутствует
4168	450121.28	2213535.38	Метод спутниковых геодезических измерений	0.1	Закрепление отсутствует
4169	450121.13	2213534.61	Метод спутниковых геодезических измерений	0.1	Закрепление отсутствует
4170	450121.28	2213533.84	Метод спутниковых геодезических измерений	0.1	Закрепление отсутствует
4171	450121.72	2213533.20	Метод спутниковых геодезических измерений	0.1	Закрепление отсутствует
4172	450123.24	2213532.33	Метод спутниковых геодезических измерений	0.1	Закрепление отсутствует
4173	450120.67	2213529.13	Метод спутниковых геодезических измерений	0.1	Закрепление отсутствует
4174	450115.94	2213524.46	Метод спутниковых геодезических измерений	0.1	Закрепление отсутствует
4175	450107.94	2213515.88	Метод спутниковых геодезических измерений	0.1	Закрепление отсутствует
4176	450099.89	2213507.67	Метод спутниковых геодезических измерений	0.1	Закрепление отсутствует
4177	450092.70	2213500.10	Метод спутниковых геодезических измерений	0.1	Закрепление отсутствует
4178	450091.49	2213501.35	Метод спутниковых геодезических измерений	0.1	Закрепление отсутствует
4179	450090.85	2213501.79	Метод спутниковых геодезических измерений	0.1	Закрепление отсутствует

4180	450090.08	2213501.94	Метод спутниковых геодезических измерений	0.1	Закрепление отсутствует
4181	450089.31	2213501.79	Метод спутниковых геодезических измерений	0.1	Закрепление отсутствует
4182	450088.67	2213501.35	Метод спутниковых геодезических измерений	0.1	Закрепление отсутствует
4183	450088.23	2213500.71	Метод спутниковых геодезических измерений	0.1	Закрепление отсутствует
4184	450088.08	2213499.94	Метод спутниковых геодезических измерений	0.1	Закрепление отсутствует
4185	450088.23	2213499.17	Метод спутниковых геодезических измерений	0.1	Закрепление отсутствует
4186	450088.64	2213498.55	Метод спутниковых геодезических измерений	0.1	Закрепление отсутствует
4187	450089.95	2213497.19	Метод спутниковых геодезических измерений	0.1	Закрепление отсутствует
4188	450083.18	2213490.05	Метод спутниковых геодезических измерений	0.1	Закрепление отсутствует
4189	450072.93	2213479.56	Метод спутниковых геодезических измерений	0.1	Закрепление отсутствует
4190	450065.16	2213471.47	Метод спутниковых геодезических измерений	0.1	Закрепление отсутствует
4191	450056.69	2213462.90	Метод спутниковых геодезических измерений	0.1	Закрепление отсутствует
4192	450047.78	2213453.93	Метод спутниковых геодезических измерений	0.1	Закрепление отсутствует
4193	450040.59	2213446.59	Метод спутниковых геодезических измерений	0.1	Закрепление отсутствует

4194	450030.06	2213435.88	Метод спутниковых геодезических измерений	0.1	Закрепление отсутствует
4195	450028.07	2213437.60	Метод спутниковых геодезических измерений	0.1	Закрепление отсутствует
4196	450027.30	2213437.75	Метод спутниковых геодезических измерений	0.1	Закрепление отсутствует
4197	450026.53	2213437.60	Метод спутниковых геодезических измерений	0.1	Закрепление отсутствует
4198	450025.89	2213437.16	Метод спутниковых геодезических измерений	0.1	Закрепление отсутствует
4199	450025.45	2213436.52	Метод спутниковых геодезических измерений	0.1	Закрепление отсутствует
4200	450025.30	2213435.75	Метод спутниковых геодезических измерений	0.1	Закрепление отсутствует
4201	450025.45	2213434.98	Метод спутниковых геодезических измерений	0.1	Закрепление отсутствует
4202	450025.92	2213434.31	Метод спутниковых геодезических измерений	0.1	Закрепление отсутствует
4203	450027.29	2213433.00	Метод спутниковых геодезических измерений	0.1	Закрепление отсутствует
4204	450021.31	2213426.38	Метод спутниковых геодезических измерений	0.1	Закрепление отсутствует
4205	450012.93	2213417.24	Метод спутниковых геодезических измерений	0.1	Закрепление отсутствует
4206	450006.59	2213410.44	Метод спутниковых геодезических измерений	0.1	Закрепление отсутствует
4207	449996.12	2213399.27	Метод спутниковых геодезических измерений	0.1	Закрепление отсутствует

4208	449994.51	2213397.87	Метод спутниковых геодезических измерений	0.1	Закрепление отсутствует
4209	449994.07	2213397.23	Метод спутниковых геодезических измерений	0.1	Закрепление отсутствует
4210	449993.92	2213396.28	Метод спутниковых геодезических измерений	0.1	Закрепление отсутствует
4211	449994.60	2213388.88	Метод спутниковых геодезических измерений	0.1	Закрепление отсутствует
4212	449976.05	2213396.26	Метод спутниковых геодезических измерений	0.1	Закрепление отсутствует
4213	449968.06	2213402.15	Метод спутниковых геодезических измерений	0.1	Закрепление отсутствует
4214	449956.59	2213414.44	Метод спутниковых геодезических измерений	0.1	Закрепление отсутствует
4215	449953.15	2213417.58	Метод спутниковых геодезических измерений	0.1	Закрепление отсутствует
4216	449945.34	2213423.54	Метод спутниковых геодезических измерений	0.1	Закрепление отсутствует
4217	449947.13	2213426.45	Метод спутниковых геодезических измерений	0.1	Закрепление отсутствует
4218	449947.87	2213428.17	Метод спутниковых геодезических измерений	0.1	Закрепление отсутствует
4219	449952.78	2213436.88	Метод спутниковых геодезических измерений	0.1	Закрепление отсутствует
4220	449953.65	2213438.01	Метод спутниковых геодезических измерений	0.1	Закрепление отсутствует
4221	449957.19	2213441.99	Метод спутниковых геодезических измерений	0.1	Закрепление отсутствует

4222	449968.69	2213456.36	Метод спутниковых геодезических измерений	0.1	Закрепление отсутствует
4223	449976.58	2213466.21	Метод спутниковых геодезических измерений	0.1	Закрепление отсутствует
4224	449983.16	2213475.13	Метод спутниковых геодезических измерений	0.1	Закрепление отсутствует
4225	449988.63	2213482.81	Метод спутниковых геодезических измерений	0.1	Закрепление отсутствует
4226	449995.35	2213491.41	Метод спутниковых геодезических измерений	0.1	Закрепление отсутствует
4227	450007.78	2213506.35	Метод спутниковых геодезических измерений	0.1	Закрепление отсутствует
4228	450012.03	2213503.71	Метод спутниковых геодезических измерений	0.1	Закрепление отсутствует
4229	450012.80	2213503.56	Метод спутниковых геодезических измерений	0.1	Закрепление отсутствует
4230	450013.57	2213503.71	Метод спутниковых геодезических измерений	0.1	Закрепление отсутствует
4231	450014.21	2213504.15	Метод спутниковых геодезических измерений	0.1	Закрепление отсутствует
4232	450014.65	2213504.79	Метод спутниковых геодезических измерений	0.1	Закрепление отсутствует
4233	450014.80	2213505.56	Метод спутниковых геодезических измерений	0.1	Закрепление отсутствует
4234	450014.65	2213506.32	Метод спутниковых геодезических измерений	0.1	Закрепление отсутствует
4235	450014.21	2213506.97	Метод спутниковых геодезических измерений	0.1	Закрепление отсутствует

4236	450010.46	2213509.39	Метод спутниковых геодезических измерений	0.1	Закрепление отсутствует
4237	450022.62	2213522.63	Метод спутниковых геодезических измерений	0.1	Закрепление отсутствует
4238	450030.91	2213530.40	Метод спутниковых геодезических измерений	0.1	Закрепление отсутствует
4239	450032.73	2213532.28	Метод спутниковых геодезических измерений	0.1	Закрепление отсутствует
4240	450033.12	2213529.83	Метод спутниковых геодезических измерений	0.1	Закрепление отсутствует
4241	450033.39	2213526.59	Метод спутниковых геодезических измерений	0.1	Закрепление отсутствует
4242	450033.83	2213525.95	Метод спутниковых геодезических измерений	0.1	Закрепление отсутствует
4243	450034.47	2213525.51	Метод спутниковых геодезических измерений	0.1	Закрепление отсутствует
4244	450035.24	2213525.36	Метод спутниковых геодезических измерений	0.1	Закрепление отсутствует
4245	450036.01	2213525.51	Метод спутниковых геодезических измерений	0.1	Закрепление отсутствует
4246	450036.65	2213525.95	Метод спутниковых геодезических измерений	0.1	Закрепление отсутствует
4247	450037.09	2213526.59	Метод спутниковых геодезических измерений	0.1	Закрепление отсутствует
4248	450037.24	2213527.46	Метод спутниковых геодезических измерений	0.1	Закрепление отсутствует
4249	450037.08	2213530.35	Метод спутниковых геодезических измерений	0.1	Закрепление отсутствует

4250	450036.22	2213535.79	Метод спутниковых геодезических измерений	0.1	Закрепление отсутствует
4251	450044.96	2213543.45	Метод спутниковых геодезических измерений	0.1	Закрепление отсутствует
4252	450059.61	2213556.50	Метод спутниковых геодезических измерений	0.1	Закрепление отсутствует
4253	450073.24	2213569.77	Метод спутниковых геодезических измерений	0.1	Закрепление отсутствует
4254	450080.27	2213575.99	Метод спутниковых геодезических измерений	0.1	Закрепление отсутствует
4255	450091.04	2213586.38	Метод спутниковых геодезических измерений	0.1	Закрепление отсутствует
4256	450100.03	2213594.24	Метод спутниковых геодезических измерений	0.1	Закрепление отсутствует
4257	450104.93	2213590.39	Метод спутниковых геодезических измерений	0.1	Закрепление отсутствует
4258	450105.70	2213590.24	Метод спутниковых геодезических измерений	0.1	Закрепление отсутствует
4259	450106.47	2213590.39	Метод спутниковых геодезических измерений	0.1	Закрепление отсутствует
4260	450107.11	2213590.83	Метод спутниковых геодезических измерений	0.1	Закрепление отсутствует
4261	450107.55	2213591.47	Метод спутниковых геодезических измерений	0.1	Закрепление отсутствует
4262	450107.70	2213592.24	Метод спутниковых геодезических измерений	0.1	Закрепление отсутствует
4263	450107.55	2213593.01	Метод спутниковых геодезических измерений	0.1	Закрепление отсутствует

4264	450107.11	2213593.65	Метод спутниковых геодезических измерений	0.1	Закрепление отсутствует
4265	450103.04	2213596.95	Метод спутниковых геодезических измерений	0.1	Закрепление отсутствует
4266	450114.39	2213607.40	Метод спутниковых геодезических измерений	0.1	Закрепление отсутствует
4267	450121.40	2213613.90	Метод спутниковых геодезических измерений	0.1	Закрепление отсутствует
4268	450124.26	2213612.30	Метод спутниковых геодезических измерений	0.1	Закрепление отсутствует
4269	450125.03	2213612.15	Метод спутниковых геодезических измерений	0.1	Закрепление отсутствует
4270	450125.80	2213612.30	Метод спутниковых геодезических измерений	0.1	Закрепление отсутствует
4271	450126.44	2213612.74	Метод спутниковых геодезических измерений	0.1	Закрепление отсутствует
4272	450135.36	2213622.40	Метод спутниковых геодезических измерений	0.1	Закрепление отсутствует
4273	450139.86	2213626.76	Метод спутниковых геодезических измерений	0.1	Закрепление отсутствует
4274	450141.39	2213625.51	Метод спутниковых геодезических измерений	0.1	Закрепление отсутствует
4275	450142.16	2213625.36	Метод спутниковых геодезических измерений	0.1	Закрепление отсутствует
4276	450142.93	2213625.51	Метод спутниковых геодезических измерений	0.1	Закрепление отсутствует
4277	450143.57	2213625.95	Метод спутниковых геодезических измерений	0.1	Закрепление отсутствует

4278	450144.01	2213626.59	Метод спутниковых геодезических измерений	0.1	Закрепление отсутствует
4279	450144.16	2213627.36	Метод спутниковых геодезических измерений	0.1	Закрепление отсутствует
4280	450144.01	2213628.12	Метод спутниковых геодезических измерений	0.1	Закрепление отсутствует
4281	450143.57	2213628.77	Метод спутниковых геодезических измерений	0.1	Закрепление отсутствует
4282	450142.79	2213629.49	Метод спутниковых геодезических измерений	0.1	Закрепление отсутствует
4283	450146.86	2213633.17	Метод спутниковых геодезических измерений	0.1	Закрепление отсутствует
4284	450161.35	2213646.49	Метод спутниковых геодезических измерений	0.1	Закрепление отсутствует
4285	450181.11	2213665.66	Метод спутниковых геодезических измерений	0.1	Закрепление отсутствует
4286	450199.42	2213683.12	Метод спутниковых геодезических измерений	0.1	Закрепление отсутствует
4287	450200.92	2213684.59	Метод спутниковых геодезических измерений	0.1	Закрепление отсутствует
4124	450201.57	2213684.63	Метод спутниковых геодезических измерений	0.1	Закрепление отсутствует
4288	450149.22	2213724.14	Метод спутниковых геодезических измерений	0.1	Закрепление отсутствует
4289	450160.96	2213720.88	Метод спутниковых геодезических измерений	0.1	Закрепление отсутствует
4290	450171.55	2213714.87	Метод спутниковых геодезических измерений	0.1	Закрепление отсутствует

4291	450182.79	2213706.06	Метод спутниковых геодезических измерений	0.1	Закрепление отсутствует
4292	450198.51	2213687.83	Метод спутниковых геодезических измерений	0.1	Закрепление отсутствует
4293	450196.63	2213685.99	Метод спутниковых геодезических измерений	0.1	Закрепление отсутствует
4294	450179.88	2213670.02	Метод спутниковых геодезических измерений	0.1	Закрепление отсутствует
4295	450178.16	2213672.06	Метод спутниковых геодезических измерений	0.1	Закрепление отсутствует
4296	450177.52	2213672.50	Метод спутниковых геодезических измерений	0.1	Закрепление отсутствует
4297	450176.75	2213672.65	Метод спутниковых геодезических измерений	0.1	Закрепление отсутствует
4298	450175.98	2213672.50	Метод спутниковых геодезических измерений	0.1	Закрепление отсутствует
4299	450175.34	2213672.06	Метод спутниковых геодезических измерений	0.1	Закрепление отсутствует
4300	450174.90	2213671.42	Метод спутниковых геодезических измерений	0.1	Закрепление отсутствует
4301	450174.75	2213670.65	Метод спутниковых геодезических измерений	0.1	Закрепление отсутствует
4302	450174.90	2213669.88	Метод спутниковых геодезических измерений	0.1	Закрепление отсутствует
4303	450175.22	2213669.36	Метод спутниковых геодезических измерений	0.1	Закрепление отсутствует
4304	450176.99	2213667.24	Метод спутниковых геодезических измерений	0.1	Закрепление отсутствует

4305	450158.59	2213649.38	Метод спутниковых геодезических измерений	0.1	Закрепление отсутствует
4306	450145.59	2213637.44	Метод спутниковых геодезических измерений	0.1	Закрепление отсутствует
4307	450142.76	2213640.37	Метод спутниковых геодезических измерений	0.1	Закрепление отсутствует
4308	450142.12	2213640.80	Метод спутниковых геодезических измерений	0.1	Закрепление отсутствует
4309	450141.35	2213640.95	Метод спутниковых геодезических измерений	0.1	Закрепление отсутствует
4310	450140.58	2213640.80	Метод спутниковых геодезических измерений	0.1	Закрепление отсутствует
4311	450139.94	2213640.37	Метод спутниковых геодезических измерений	0.1	Закрепление отсутствует
4312	450139.50	2213639.72	Метод спутниковых геодезических измерений	0.1	Закрепление отсутствует
4313	450139.35	2213638.96	Метод спутниковых геодезических измерений	0.1	Закрепление отсутствует
4314	450139.50	2213638.19	Метод спутниковых геодезических измерений	0.1	Закрепление отсутствует
4315	450139.91	2213637.57	Метод спутниковых геодезических измерений	0.1	Закрепление отсутствует
4316	450142.63	2213634.75	Метод спутниковых геодезических измерений	0.1	Закрепление отсутствует
4317	450138.48	2213631.00	Метод спутниковых геодезических измерений	0.1	Закрепление отсутствует
4318	450132.45	2213625.15	Метод спутниковых геодезических измерений	0.1	Закрепление отсутствует

4319	450124.63	2213616.67	Метод спутниковых геодезических измерений	0.1	Закрепление отсутствует
4320	450122.09	2213618.10	Метод спутниковых геодезических измерений	0.1	Закрепление отсутствует
4321	450121.11	2213618.36	Метод спутниковых геодезических измерений	0.1	Закрепление отсутствует
4322	450120.34	2213618.21	Метод спутниковых геодезических измерений	0.1	Закрепление отсутствует
4323	450119.75	2213617.83	Метод спутниковых геодезических измерений	0.1	Закрепление отсутствует
4324	450111.67	2213610.34	Метод спутниковых геодезических измерений	0.1	Закрепление отсутствует
4325	450098.64	2213598.34	Метод спутниковых геодезических измерений	0.1	Закрепление отсутствует
4326	450088.30	2213589.30	Метод спутниковых геодезических измерений	0.1	Закрепление отсутствует
4327	450077.52	2213578.90	Метод спутниковых геодезических измерений	0.1	Закрепление отсутствует
4328	450071.90	2213573.93	Метод спутниковых геодезических измерений	0.1	Закрепление отсутствует
4329	450071.30	2213574.31	Метод спутниковых геодезических измерений	0.1	Закрепление отсутствует
4330	450070.53	2213574.46	Метод спутниковых геодезических измерений	0.1	Закрепление отсутствует
4331	450069.76	2213574.31	Метод спутниковых геодезических измерений	0.1	Закрепление отсутствует
4332	450069.12	2213573.88	Метод спутниковых геодезических измерений	0.1	Закрепление отсутствует

4333	450068.68	2213573.23	Метод спутниковых геодезических измерений	0.1	Закрепление отсутствует
4334	450068.53	2213572.47	Метод спутниковых геодезических измерений	0.1	Закрепление отсутствует
4335	450068.68	2213571.70	Метод спутниковых геодезических измерений	0.1	Закрепление отсутствует
4336	450069.00	2213571.23	Метод спутниковых геодезических измерений	0.1	Закрепление отсутствует
4337	450056.86	2213559.40	Метод спутниковых геодезических измерений	0.1	Закрепление отсутствует
4338	450042.31	2213546.44	Метод спутниковых геодезических измерений	0.1	Закрепление отсутствует
4339	450032.63	2213537.95	Метод спутниковых геодезических измерений	0.1	Закрепление отсутствует
4340	450028.07	2213533.21	Метод спутниковых геодезических измерений	0.1	Закрепление отсутствует
4341	450019.73	2213525.40	Метод спутниковых геодезических измерений	0.1	Закрепление отсутствует
4342	450005.82	2213510.25	Метод спутниковых геодезических измерений	0.1	Закрепление отсутствует
4343	449992.20	2213493.89	Метод спутниковых геодезических измерений	0.1	Закрепление отсутствует
4344	449985.40	2213485.16	Метод спутниковых геодезических измерений	0.1	Закрепление отсутствует
4345	449979.91	2213477.46	Метод спутниковых геодезических измерений	0.1	Закрепление отсутствует
4346	449973.38	2213468.62	Метод спутниковых геодезических измерений	0.1	Закрепление отсутствует

4347	449965.57	2213458.87	Метод спутниковых геодезических измерений	0.1	Закрепление отсутствует
4348	449954.10	2213444.54	Метод спутниковых геодезических измерений	0.1	Закрепление отсутствует
4349	449950.52	2213440.51	Метод спутниковых геодезических измерений	0.1	Закрепление отсутствует
4350	449949.37	2213438.97	Метод спутниковых геодезических измерений	0.1	Закрепление отсутствует
4351	449944.61	2213430.55	Метод спутниковых геодезических измерений	0.1	Закрепление отсутствует
4352	449935.21	2213439.01	Метод спутниковых геодезических измерений	0.1	Закрепление отсутствует
4353	449922.44	2213454.08	Метод спутниковых геодезических измерений	0.1	Закрепление отсутствует
4354	449922.95	2213454.43	Метод спутниковых геодезических измерений	0.1	Закрепление отсутствует
4355	449924.27	2213455.40	Метод спутниковых геодезических измерений	0.1	Закрепление отсутствует
4356	449924.71	2213456.04	Метод спутниковых геодезических измерений	0.1	Закрепление отсутствует
4357	449924.86	2213456.81	Метод спутниковых геодезических измерений	0.1	Закрепление отсутствует
4358	449924.71	2213457.58	Метод спутниковых геодезических измерений	0.1	Закрепление отсутствует
4359	449924.27	2213458.22	Метод спутниковых геодезических измерений	0.1	Закрепление отсутствует
4360	449923.63	2213458.66	Метод спутниковых геодезических измерений	0.1	Закрепление отсутствует

4361	449922.86	2213458.81	Метод спутниковых геодезических измерений	0.1	Закрепление отсутствует
4362	449922.09	2213458.66	Метод спутниковых геодезических измерений	0.1	Закрепление отсутствует
4363	449920.66	2213457.71	Метод спутниковых геодезических измерений	0.1	Закрепление отсутствует
4364	449920.00	2213457.26	Метод спутниковых геодезических измерений	0.1	Закрепление отсутствует
4365	449910.73	2213470.59	Метод спутниковых геодезических измерений	0.1	Закрепление отсутствует
4366	449909.88	2213471.76	Метод спутниковых геодезических измерений	0.1	Закрепление отсутствует
4367	449916.06	2213478.53	Метод спутниковых геодезических измерений	0.1	Закрепление отсутствует
4368	449916.94	2213479.43	Метод спутниковых геодезических измерений	0.1	Закрепление отсутствует
4369	**449921.32**	**2213484.41**	**Метод спутниковых геодезических измерений**	**0.1**	**Закрепление отсутствует**
4370	449927.01	2213491.49	Метод спутниковых геодезических измерений	0.1	Закрепление отсутствует
4371	449934.07	2213499.64	Метод спутниковых геодезических измерений	0.1	Закрепление отсутствует
4372	449936.65	2213503.20	Метод спутниковых геодезических измерений	0.1	Закрепление отсутствует
4373	449937.83	2213502.22	Метод спутниковых геодезических измерений	0.1	Закрепление отсутствует
4374	449938.60	2213502.07	Метод спутниковых геодезических измерений	0.1	Закрепление отсутствует

4375	449939.37	2213502.22	Метод спутниковых геодезических измерений	0.1	Закрепление отсутствует
4376	449940.01	2213502.65	Метод спутниковых геодезических измерений	0.1	Закрепление отсутствует
4377	449940.45	2213503.30	Метод спутниковых геодезических измерений	0.1	Закрепление отсутствует
4378	449940.60	2213504.06	Метод спутниковых геодезических измерений	0.1	Закрепление отсутствует
4379	449940.45	2213504.83	Метод спутниковых геодезических измерений	0.1	Закрепление отсутствует
4380	449940.03	2213505.47	Метод спутниковых геодезических измерений	0.1	Закрепление отсутствует
4381	449939.14	2213506.37	Метод спутниковых геодезических измерений	0.1	Закрепление отсутствует
4382	449954.50	2213523.87	Метод спутниковых геодезических измерений	0.1	Закрепление отсутствует
4383	449962.85	2213533.65	Метод спутниковых геодезических измерений	0.1	Закрепление отсутствует
4384	449965.89	2213537.14	Метод спутниковых геодезических измерений	0.1	Закрепление отсутствует
4385	449972.80	2213544.72	Метод спутниковых геодезических измерений	0.1	Закрепление отсутствует
4386	449973.80	2213543.92	Метод спутниковых геодезических измерений	0.1	Закрепление отсутствует
4387	449974.57	2213543.77	Метод спутниковых геодезических измерений	0.1	Закрепление отсутствует
4388	449975.34	2213543.92	Метод спутниковых геодезических измерений	0.1	Закрепление отсутствует

4389	449975.98	2213544.35	Метод спутниковых геодезических измерений	0.1	Закрепление отсутствует
4390	449976.42	2213545.00	Метод спутниковых геодезических измерений	0.1	Закрепление отсутствует
4391	449976.57	2213545.76	Метод спутниковых геодезических измерений	0.1	Закрепление отсутствует
4392	449976.42	2213546.53	Метод спутниковых геодезических измерений	0.1	Закрепление отсутствует
4393	449975.52	2213547.65	Метод спутниковых геодезических измерений	0.1	Закрепление отсутствует
4394	449998.90	2213572.29	Метод спутниковых геодезических измерений	0.1	Закрепление отсутствует
4395	450004.90	2213578.98	Метод спутниковых геодезических измерений	0.1	Закрепление отсутствует
4396	450013.75	2213589.55	Метод спутниковых геодезических измерений	0.1	Закрепление отсутствует
4397	450024.83	2213601.86	Метод спутниковых геодезических измерений	0.1	Закрепление отсутствует
4398	450038.36	2213616.65	Метод спутниковых геодезических измерений	0.1	Закрепление отсутствует
4399	450042.31	2213620.38	Метод спутниковых геодезических измерений	0.1	Закрепление отсутствует
4400	450043.60	2213619.38	Метод спутниковых геодезических измерений	0.1	Закрепление отсутствует
4401	450044.37	2213619.23	Метод спутниковых геодезических измерений	0.1	Закрепление отсутствует
4402	450045.14	2213619.38	Метод спутниковых геодезических измерений	0.1	Закрепление отсутствует

4403	450045.78	2213619.82	Метод спутниковых геодезических измерений	0.1	Закрепление отсутствует
4404	450046.22	2213620.46	Метод спутниковых геодезических измерений	0.1	Закрепление отсутствует
4405	450046.37	2213621.23	Метод спутниковых геодезических измерений	0.1	Закрепление отсутствует
4406	450046.22	2213622.00	Метод спутниковых геодезических измерений	0.1	Закрепление отсутствует
4407	450045.78	2213622.64	Метод спутниковых геодезических измерений	0.1	Закрепление отсутствует
4408	450045.29	2213623.08	Метод спутниковых геодезических измерений	0.1	Закрепление отсутствует
4409	450063.51	2213639.05	Метод спутниковых геодезических измерений	0.1	Закрепление отсутствует
4410	450068.44	2213644.10	Метод спутниковых геодезических измерений	0.1	Закрепление отсутствует
4411	450068.86	2213644.72	Метод спутниковых геодезических измерений	0.1	Закрепление отсутствует
4412	450069.01	2213645.49	Метод спутниковых геодезических измерений	0.1	Закрепление отсутствует
4413	450068.86	2213646.26	Метод спутниковых геодезических измерений	0.1	Закрепление отсутствует
4414	450068.50	2213646.83	Метод спутниковых геодезических измерений	0.1	Закрепление отсутствует
4415	450066.73	2213648.79	Метод спутниковых геодезических измерений	0.1	Закрепление отсутствует
4416	450075.69	2213656.90	Метод спутниковых геодезических измерений	0.1	Закрепление отсутствует

4417	450077.99	2213654.36	Метод спутниковых геодезических измерений	0.1	Закрепление отсутствует
4418	450078.98	2213653.40	Метод спутниковых геодезических измерений	0.1	Закрепление отсутствует
4419	450079.60	2213652.99	Метод спутниковых геодезических измерений	0.1	Закрепление отсутствует
4420	450080.37	2213652.84	Метод спутниковых геодезических измерений	0.1	Закрепление отсутствует
4421	450081.14	2213652.99	Метод спутниковых геодезических измерений	0.1	Закрепление отсутствует
4422	450081.78	2213653.43	Метод спутниковых геодезических измерений	0.1	Закрепление отсутствует
4423	450082.22	2213654.07	Метод спутниковых геодезических измерений	0.1	Закрепление отсутствует
4424	450082.37	2213654.84	Метод спутниковых геодезических измерений	0.1	Закрепление отсутствует
4425	450082.22	2213655.60	Метод спутниковых геодезических измерений	0.1	Закрепление отсутствует
4426	450081.76	2213656.27	Метод спутниковых геодезических измерений	0.1	Закрепление отсутствует
4427	450080.82	2213657.19	Метод спутниковых геодезических измерений	0.1	Закрепление отсутствует
4428	450078.67	2213659.55	Метод спутниковых геодезических измерений	0.1	Закрепление отсутствует
4429	450093.88	2213672.89	Метод спутниковых геодезических измерений	0.1	Закрепление отсутствует
4430	450113.72	2213691.31	Метод спутниковых геодезических измерений	0.1	Закрепление отсутствует

4431	450123.78	2213700.91	Метод спутниковых геодезических измерений	0.1	Закрепление отсутствует
4432	450139.65	2213715.34	Метод спутниковых геодезических измерений	0.1	Закрепление отсутствует
4433	450147.14	2213722.23	Метод спутниковых геодезических измерений	0.1	Закрепление отсутствует
4288	450149.22	2213724.14	Метод спутниковых геодезических измерений	0.1	Закрепление отсутствует
4434	450635.20	2213528.13	Метод спутниковых геодезических измерений	0.1	Закрепление отсутствует
4435	450637.30	2213505.03	Метод спутниковых геодезических измерений	0.1	Закрепление отсутствует
4436	450637.79	2213493.13	Метод спутниковых геодезических измерений	0.1	Закрепление отсутствует
4437	450632.25	2213489.06	Метод спутниковых геодезических измерений	0.1	Закрепление отсутствует
4438	450618.03	2213479.06	Метод спутниковых геодезических измерений	0.1	Закрепление отсутствует
4439	450600.83	2213465.87	Метод спутниковых геодезических измерений	0.1	Закрепление отсутствует
4440	450572.36	2213443.97	Метод спутниковых геодезических измерений	0.1	Закрепление отсутствует
4441	450557.65	2213435.10	Метод спутниковых геодезических измерений	0.1	Закрепление отсутствует
4442	450539.31	2213421.74	Метод спутниковых геодезических измерений	0.1	Закрепление отсутствует
4443	450533.02	2213430.12	Метод спутниковых геодезических измерений	0.1	Закрепление отсутствует

4444	450532.19	2213430.76	Метод спутниковых геодезических измерений	0.1	Закрепление отсутствует
4445	450531.18	2213430.90	Метод спутниковых геодезических измерений	0.1	Закрепление отсутствует
4446	450520.55	2213429.61	Метод спутниковых геодезических измерений	0.1	Закрепление отсутствует
4447	450520.00	2213430.69	Метод спутниковых геодезических измерений	0.1	Закрепление отсутствует
4448	450519.36	2213431.12	Метод спутниковых геодезических измерений	0.1	Закрепление отсутствует
4449	450518.59	2213431.27	Метод спутниковых геодезических измерений	0.1	Закрепление отсутствует
4450	450517.82	2213431.12	Метод спутниковых геодезических измерений	0.1	Закрепление отсутствует
4451	450517.18	2213430.69	Метод спутниковых геодезических измерений	0.1	Закрепление отсутствует
4452	450516.74	2213430.04	Метод спутниковых геодезических измерений	0.1	Закрепление отсутствует
4453	450516.60	2213429.09	Метод спутниковых геодезических измерений	0.1	Закрепление отсутствует
4454	450505.99	2213427.61	Метод спутниковых геодезических измерений	0.1	Закрепление отсутствует
4455	450493.42	2213427.57	Метод спутниковых геодезических измерений	0.1	Закрепление отсутствует
4456	450492.66	2213427.42	Метод спутниковых геодезических измерений	0.1	Закрепление отсутствует
4457	450492.02	2213426.98	Метод спутниковых геодезических измерений	0.1	Закрепление отсутствует

4458	450491.58	2213426.34	Метод спутниковых геодезических измерений	0.1	Закрепление отсутствует
4459	450491.45	2213425.67	Метод спутниковых геодезических измерений	0.1	Закрепление отсутствует
4460	450482.17	2213424.89	Метод спутниковых геодезических измерений	0.1	Закрепление отсутствует
4461	450482.26	2213425.48	Метод спутниковых геодезических измерений	0.1	Закрепление отсутствует
4462	450482.11	2213426.25	Метод спутниковых геодезических измерений	0.1	Закрепление отсутствует
4463	450481.67	2213426.89	Метод спутниковых геодезических измерений	0.1	Закрепление отсутствует
4464	450481.03	2213427.33	Метод спутниковых геодезических измерений	0.1	Закрепление отсутствует
4465	450480.26	2213427.48	Метод спутниковых геодезических измерений	0.1	Закрепление отсутствует
4466	450479.49	2213427.33	Метод спутниковых геодезических измерений	0.1	Закрепление отсутствует
4467	450478.85	2213426.89	Метод спутниковых геодезических измерений	0.1	Закрепление отсутствует
4468	450478.41	2213426.25	Метод спутниковых геодезических измерений	0.1	Закрепление отсутствует
4469	450478.03	2213424.96	Метод спутниковых геодезических измерений	0.1	Закрепление отсутствует
4470	450477.95	2213424.32	Метод спутниковых геодезических измерений	0.1	Закрепление отсутствует
4471	450461.93	2213422.24	Метод спутниковых геодезических измерений	0.1	Закрепление отсутствует

4472	450451.60	2213420.61	Метод спутниковых геодезических измерений	0.1	Закрепление отсутствует
4473	450437.08	2213417.48	Метод спутниковых геодезических измерений	0.1	Закрепление отсутствует
4474	450421.35	2213414.41	Метод спутниковых геодезических измерений	0.1	Закрепление отсутствует
4475	450409.99	2213412.84	Метод спутниковых геодезических измерений	0.1	Закрепление отсутствует
4476	450397.60	2213410.77	Метод спутниковых геодезических измерений	0.1	Закрепление отсутствует
4477	450396.74	2213424.84	Метод спутниковых геодезических измерений	0.1	Закрепление отсутствует
4478	450395.58	2213437.83	Метод спутниковых геодезических измерений	0.1	Закрепление отсутствует
4479	450394.28	2213457.22	Метод спутниковых геодезических измерений	0.1	Закрепление отсутствует
4480	450394.01	2213471.79	Метод спутниковых геодезических измерений	0.1	Закрепление отсутствует
4481	450393.67	2213478.71	Метод спутниковых геодезических измерений	0.1	Закрепление отсутствует
4482	450393.41	2213485.61	Метод спутниковых геодезических измерений	0.1	Закрепление отсутствует
4483	450394.72	2213486.27	Метод спутниковых геодезических измерений	0.1	Закрепление отсутствует
4484	450413.11	2213490.03	Метод спутниковых геодезических измерений	0.1	Закрепление отсутствует
4485	450413.39	2213489.08	Метод спутниковых геодезических измерений	0.1	Закрепление отсутствует

4486	450413.83	2213488.43	Метод спутниковых геодезических измерений	0.1	Закрепление отсутствует
4487	450414.47	2213487.99	Метод спутниковых геодезических измерений	0.1	Закрепление отсутствует
4488	450415.25	2213487.85	Метод спутниковых геодезических измерений	0.1	Закрепление отсутствует
4489	450416.02	2213487.99	Метод спутниковых геодезических измерений	0.1	Закрепление отсутствует
4490	450416.66	2213488.43	Метод спутниковых геодезических измерений	0.1	Закрепление отсутствует
4491	450417.10	2213489.08	Метод спутниковых геодезических измерений	0.1	Закрепление отсутствует
4492	450417.25	2213489.84	Метод спутниковых геодезических измерений	0.1	Закрепление отсутствует
4493	450417.06	2213490.81	Метод спутниковых геодезических измерений	0.1	Закрепление отсутствует
4494	450420.05	2213491.38	Метод спутниковых геодезических измерений	0.1	Закрепление отсутствует
4495	450425.77	2213492.49	Метод спутниковых геодезических измерений	0.1	Закрепление отсутствует
4496	450449.75	2213496.70	Метод спутниковых геодезических измерений	0.1	Закрепление отсутствует
4497	450451.76	2213497.05	Метод спутниковых геодезических измерений	0.1	Закрепление отсутствует
4498	450452.16	2213496.22	Метод спутниковых геодезических измерений	0.1	Закрепление отсутствует
4499	450452.54	2213495.70	Метод спутниковых геодезических измерений	0.1	Закрепление отсутствует

4500	450453.18	2213495.26	Метод спутниковых геодезических измерений	0.1	Закрепление отсутствует
4501	450453.95	2213495.11	Метод спутниковых геодезических измерений	0.1	Закрепление отсутствует
4502	450454.72	2213495.26	Метод спутниковых геодезических измерений	0.1	Закрепление отсутствует
4503	450455.36	2213495.70	Метод спутниковых геодезических измерений	0.1	Закрепление отсутствует
4504	450455.80	2213496.34	Метод спутниковых геодезических измерений	0.1	Закрепление отсутствует
4505	450455.95	2213497.11	Метод спутниковых геодезических измерений	0.1	Закрепление отсутствует
4506	450455.81	2213497.84	Метод спутниковых геодезических измерений	0.1	Закрепление отсутствует
4507	450458.31	2213498.36	Метод спутниковых геодезических измерений	0.1	Закрепление отсутствует
4508	450468.53	2213500.08	Метод спутниковых геодезических измерений	0.1	Закрепление отсутствует
4509	450479.63	2213501.66	Метод спутниковых геодезических измерений	0.1	Закрепление отсутствует
4510	450483.15	2213502.17	Метод спутниковых геодезических измерений	0.1	Закрепление отсутствует
4511	450483.30	2213501.56	Метод спутниковых геодезических измерений	0.1	Закрепление отсутствует
4512	450483.74	2213500.92	Метод спутниковых геодезических измерений	0.1	Закрепление отсутствует
4513	450484.38	2213500.48	Метод спутниковых геодезических измерений	0.1	Закрепление отсутствует

4514	450485.31	2213500.34	Метод спутниковых геодезических измерений	0.1	Закрепление отсутствует
4515	450492.81	2213500.95	Метод спутниковых геодезических измерений	0.1	Закрепление отсутствует
4516	450493.43	2213501.10	Метод спутниковых геодезических измерений	0.1	Закрепление отсутствует
4517	450493.68	2213500.73	Метод спутниковых геодезических измерений	0.1	Закрепление отсутствует
4518	450494.32	2213500.29	Метод спутниковых геодезических измерений	0.1	Закрепление отсутствует
4519	450495.09	2213500.15	Метод спутниковых геодезических измерений	0.1	Закрепление отсутствует
4520	450495.86	2213500.29	Метод спутниковых геодезических измерений	0.1	Закрепление отсутствует
4521	450496.50	2213500.73	Метод спутниковых геодезических измерений	0.1	Закрепление отсутствует
4522	450496.94	2213501.37	Метод спутниковых геодезических измерений	0.1	Закрепление отсутствует
4523	450497.09	2213502.14	Метод спутниковых геодезических измерений	0.1	Закрепление отсутствует
4524	450496.77	2213503.98	Метод спутниковых геодезических измерений	0.1	Закрепление отсутствует
4525	450504.17	2213505.27	Метод спутниковых геодезических измерений	0.1	Закрепление отсутствует
4526	450517.86	2213506.75	Метод спутниковых геодезических измерений	0.1	Закрепление отсутствует
4527	450541.63	2213510.46	Метод спутниковых геодезических измерений	0.1	Закрепление отсутствует

4528	450541.82	2213509.38	Метод спутниковых геодезических измерений	0.1	Закрепление отсутствует
4529	450542.40	2213508.33	Метод спутниковых геодезических измерений	0.1	Закрепление отсутствует
4530	450543.37	2213507.46	Метод спутниковых геодезических измерений	0.1	Закрепление отсутствует
4531	450544.14	2213507.31	Метод спутниковых геодезических измерений	0.1	Закрепление отсутствует
4532	450544.91	2213507.46	Метод спутниковых геодезических измерений	0.1	Закрепление отсутствует
4533	450545.55	2213507.90	Метод спутниковых геодезических измерений	0.1	Закрепление отсутствует
4534	450545.99	2213508.54	Метод спутниковых геодезических измерений	0.1	Закрепление отсутствует
4535	450546.14	2213509.31	Метод спутниковых геодезических измерений	0.1	Закрепление отсутствует
4536	450545.99	2213510.08	Метод спутниковых геодезических измерений	0.1	Закрепление отсутствует
4537	450545.62	2213510.76	Метод спутниковых геодезических измерений	0.1	Закрепление отсутствует
4538	450545.59	2213511.03	Метод спутниковых геодезических измерений	0.1	Закрепление отсутствует
4539	450554.52	2213512.18	Метод спутниковых геодезических измерений	0.1	Закрепление отсутствует
4540	450554.65	2213510.33	Метод спутниковых геодезических измерений	0.1	Закрепление отсутствует
4541	450555.09	2213509.69	Метод спутниковых геодезических измерений	0.1	Закрепление отсутствует

4542	450555.74	2213509.25	Метод спутниковых геодезических измерений	0.1	Закрепление отсутствует
4543	450556.51	2213509.10	Метод спутниковых геодезических измерений	0.1	Закрепление отсутствует
4544	450557.28	2213509.25	Метод спутниковых геодезических измерений	0.1	Закрепление отсутствует
4545	450557.92	2213509.69	Метод спутниковых геодезических измерений	0.1	Закрепление отсутствует
4546	450558.36	2213510.33	Метод спутниковых геодезических измерений	0.1	Закрепление отсутствует
4547	450558.51	2213511.07	Метод спутниковых геодезических измерений	0.1	Закрепление отсутствует
4548	450558.54	2213512.81	Метод спутниковых геодезических измерений	0.1	Закрепление отсутствует
4549	450564.12	2213513.84	Метод спутниковых геодезических измерений	0.1	Закрепление отсутствует
4550	450564.34	2213513.20	Метод спутниковых геодезических измерений	0.1	Закрепление отсутствует
4551	450564.78	2213512.56	Метод спутниковых геодезических измерений	0.1	Закрепление отсутствует
4552	450565.42	2213512.12	Метод спутниковых геодезических измерений	0.1	Закрепление отсутствует
4553	450566.46	2213511.99	Метод спутниковых геодезических измерений	0.1	Закрепление отсутствует
4554	450576.45	2213513.37	Метод спутниковых геодезических измерений	0.1	Закрепление отсутствует
4555	450585.29	2213515.09	Метод спутниковых геодезических измерений	0.1	Закрепление отсутствует

4556	450599.21	2213518.01	Метод спутниковых геодезических измерений	0.1	Закрепление отсутствует
4557	450617.71	2213521.41	Метод спутниковых геодезических измерений	0.1	Закрепление отсутствует
4558	450624.82	2213523.61	Метод спутниковых геодезических измерений	0.1	Закрепление отсутствует
4559	450631.34	2213526.23	Метод спутниковых геодезических измерений	0.1	Закрепление отсутствует
4434	450635.20	2213528.13	Метод спутниковых геодезических измерений	0.1	Закрепление отсутствует
4560	450254.53	2213346.50	Метод спутниковых геодезических измерений	0.1	Закрепление отсутствует
4561	450255.36	2213344.65	Метод спутниковых геодезических измерений	0.1	Закрепление отсутствует
4562	450256.16	2213341.33	Метод спутниковых геодезических измерений	0.1	Закрепление отсутствует
4563	450256.70	2213337.95	Метод спутниковых геодезических измерений	0.1	Закрепление отсутствует
4564	450256.62	2213335.75	Метод спутниковых геодезических измерений	0.1	Закрепление отсутствует
4565	450256.56	2213327.41	Метод спутниковых геодезических измерений	0.1	Закрепление отсутствует
4566	450257.49	2213321.81	Метод спутниковых геодезических измерений	0.1	Закрепление отсутствует
4567	450263.08	2213302.64	Метод спутниковых геодезических измерений	0.1	Закрепление отсутствует
4568	450270.23	2213278.17	Метод спутниковых геодезических измерений	0.1	Закрепление отсутствует

4569	450258.84	2213275.14	Метод спутниковых геодезических измерений	0.1	Закрепление отсутствует
4570	450252.22	2213273.22	Метод спутниковых геодезических измерений	0.1	Закрепление отсутствует
4571	450237.64	2213269.02	Метод спутниковых геодезических измерений	0.1	Закрепление отсутствует
4572	450232.91	2213267.52	Метод спутниковых геодезических измерений	0.1	Закрепление отсутствует
4573	450232.49	2213269.35	Метод спутниковых геодезических измерений	0.1	Закрепление отсутствует
4574	450232.05	2213269.99	Метод спутниковых геодезических измерений	0.1	Закрепление отсутствует
4575	450231.41	2213270.43	Метод спутниковых геодезических измерений	0.1	Закрепление отсутствует
4576	450230.64	2213270.58	Метод спутниковых геодезических измерений	0.1	Закрепление отсутствует
4577	450229.87	2213270.43	Метод спутниковых геодезических измерений	0.1	Закрепление отсутствует
4578	450229.23	2213269.99	Метод спутниковых геодезических измерений	0.1	Закрепление отсутствует
4579	450228.79	2213269.35	Метод спутниковых геодезических измерений	0.1	Закрепление отсутствует
4580	450228.64	2213268.50	Метод спутниковых геодезических измерений	0.1	Закрепление отсутствует
4581	450228.67	2213267.74	Метод спутниковых геодезических измерений	0.1	Закрепление отсутствует
4582	450229.08	2213266.35	Метод спутниковых геодезических измерений	0.1	Закрепление отсутствует

4583	450209.69	2213260.65	Метод спутниковых геодезических измерений	0.1	Закрепление отсутствует
4584	450201.27	2213258.52	Метод спутниковых геодезических измерений	0.1	Закрепление отсутствует
4585	450193.79	2213256.43	Метод спутниковых геодезических измерений	0.1	Закрепление отсутствует
4586	450192.70	2213258.32	Метод спутниковых геодезических измерений	0.1	Закрепление отсутствует
4587	450192.38	2213258.73	Метод спутниковых геодезических измерений	0.1	Закрепление отсутствует
4588	450191.74	2213259.17	Метод спутниковых геодезических измерений	0.1	Закрепление отсутствует
4589	450190.97	2213259.32	Метод спутниковых геодезических измерений	0.1	Закрепление отсутствует
4590	450190.20	2213259.17	Метод спутниковых геодезических измерений	0.1	Закрепление отсутствует
4591	450189.56	2213258.73	Метод спутниковых геодезических измерений	0.1	Закрепление отсутствует
4592	450189.12	2213258.09	Метод спутниковых геодезических измерений	0.1	Закрепление отсутствует
4593	450188.97	2213257.32	Метод спутниковых геодезических измерений	0.1	Закрепление отсутствует
4594	450189.12	2213256.55	Метод спутниковых геодезических измерений	0.1	Закрепление отсутствует
4595	450189.89	2213255.20	Метод спутниковых геодезических измерений	0.1	Закрепление отсутствует
4596	450166.04	2213246.74	Метод спутниковых геодезических измерений	0.1	Закрепление отсутствует

4597	450165.38	2213249.51	Метод спутниковых геодезических измерений	0.1	Закрепление отсутствует
4598	450164.94	2213250.15	Метод спутниковых геодезических измерений	0.1	Закрепление отсутствует
4599	450164.30	2213250.59	Метод спутниковых геодезических измерений	0.1	Закрепление отсутствует
4600	450163.53	2213250.74	Метод спутниковых геодезических измерений	0.1	Закрепление отсутствует
4601	450162.76	2213250.59	Метод спутниковых геодезических измерений	0.1	Закрепление отсутствует
4602	450162.12	2213250.15	Метод спутниковых геодезических измерений	0.1	Закрепление отсутствует
4603	450161.68	2213249.51	Метод спутниковых геодезических измерений	0.1	Закрепление отсутствует
4604	450161.53	2213248.74	Метод спутниковых геодезических измерений	0.1	Закрепление отсутствует
4605	450162.21	2213245.55	Метод спутниковых геодезических измерений	0.1	Закрепление отсутствует
4606	450151.59	2213242.34	Метод спутниковых геодезических измерений	0.1	Закрепление отсутствует
4607	450147.97	2213243.77	Метод спутниковых геодезических измерений	0.1	Закрепление отсутствует
4608	450147.26	2213243.90	Метод спутниковых геодезических измерений	0.1	Закрепление отсутствует
4609	450146.70	2213243.82	Метод спутниковых геодезических измерений	0.1	Закрепление отсутствует
4610	450142.34	2213242.56	Метод спутниковых геодезических измерений	0.1	Закрепление отсутствует

4611	450142.14	2213243.25	Метод спутниковых геодезических измерений	0.1	Закрепление отсутствует
4612	450141.70	2213243.89	Метод спутниковых геодезических измерений	0.1	Закрепление отсутствует
4613	450141.06	2213244.33	Метод спутниковых геодезических измерений	0.1	Закрепление отсутствует
4614	450140.29	2213244.48	Метод спутниковых геодезических измерений	0.1	Закрепление отсутствует
4615	450139.52	2213244.33	Метод спутниковых геодезических измерений	0.1	Закрепление отсутствует
4616	450138.88	2213243.89	Метод спутниковых геодезических измерений	0.1	Закрепление отсутствует
4617	450138.44	2213243.25	Метод спутниковых геодезических измерений	0.1	Закрепление отсутствует
4618	450138.29	2213242.48	Метод спутниковых геодезических измерений	0.1	Закрепление отсутствует
4619	450138.48	2213241.51	Метод спутниковых геодезических измерений	0.1	Закрепление отсутствует
4620	450126.28	2213238.45	Метод спутниковых геодезических измерений	0.1	Закрепление отсутствует
4621	450126.12	2213238.92	Метод спутниковых геодезических измерений	0.1	Закрепление отсутствует
4622	450125.68	2213239.56	Метод спутниковых геодезических измерений	0.1	Закрепление отсутствует
4623	450125.04	2213240.00	Метод спутниковых геодезических измерений	0.1	Закрепление отсутствует
4624	450124.27	2213240.14	Метод спутниковых геодезических измерений	0.1	Закрепление отсутствует

4625	450123.50	2213240.00	Метод спутниковых геодезических измерений	0.1	Закрепление отсутствует
4626	450122.86	2213239.56	Метод спутниковых геодезических измерений	0.1	Закрепление отсутствует
4627	450122.42	2213238.92	Метод спутниковых геодезических измерений	0.1	Закрепление отсутствует
4628	450122.27	2213238.15	Метод спутниковых геодезических измерений	0.1	Закрепление отсутствует
4629	450122.41	2213237.41	Метод спутниковых геодезических измерений	0.1	Закрепление отсутствует
4630	450115.05	2213235.34	Метод спутниковых геодезических измерений	0.1	Закрепление отсутствует
4631	450111.03	2213234.52	Метод спутниковых геодезических измерений	0.1	Закрепление отсутствует
4632	450110.79	2213235.51	Метод спутниковых геодезических измерений	0.1	Закрепление отсутствует
4633	450110.35	2213236.15	Метод спутниковых геодезических измерений	0.1	Закрепление отсутствует
4634	450109.71	2213236.59	Метод спутниковых геодезических измерений	0.1	Закрепление отсутствует
4635	450108.94	2213236.74	Метод спутниковых геодезических измерений	0.1	Закрепление отсутствует
4636	450108.17	2213236.59	Метод спутниковых геодезических измерений	0.1	Закрепление отсутствует
4637	450107.53	2213236.15	Метод спутниковых геодезических измерений	0.1	Закрепление отсутствует
4638	450107.09	2213235.51	Метод спутниковых геодезических измерений	0.1	Закрепление отсутствует

4639	450106.94	2213234.74	Метод спутниковых геодезических измерений	0.1	Закрепление отсутствует
4640	450107.12	2213233.67	Метод спутниковых геодезических измерений	0.1	Закрепление отсутствует
4641	450094.33	2213230.75	Метод спутниковых геодезических измерений	0.1	Закрепление отсутствует
4642	450087.27	2213228.69	Метод спутниковых геодезических измерений	0.1	Закрепление отсутствует
4643	450080.64	2213227.20	Метод спутниковых геодезических измерений	0.1	Закрепление отсутствует
4644	450074.44	2213225.64	Метод спутниковых геодезических измерений	0.1	Закрепление отсутствует
4645	450074.14	2213226.43	Метод спутниковых геодезических измерений	0.1	Закрепление отсутствует
4646	450073.70	2213227.08	Метод спутниковых геодезических измерений	0.1	Закрепление отсутствует
4647	450073.06	2213227.52	Метод спутниковых геодезических измерений	0.1	Закрепление отсутствует
4648	450072.29	2213227.66	Метод спутниковых геодезических измерений	0.1	Закрепление отсутствует
4649	450071.52	2213227.52	Метод спутниковых геодезических измерений	0.1	Закрепление отсутствует
4650	450070.88	2213227.08	Метод спутниковых геодезических измерений	0.1	Закрепление отсутствует
4651	450070.44	2213226.43	Метод спутниковых геодезических измерений	0.1	Закрепление отсутствует
4652	450070.29	2213225.67	Метод спутниковых геодезических измерений	0.1	Закрепление отсутствует

4653	450070.49	2213224.77	Метод спутниковых геодезических измерений	0.1	Закрепление отсутствует
4654	450058.27	2213222.36	Метод спутниковых геодезических измерений	0.1	Закрепление отсутствует
4655	450047.27	2213219.67	Метод спутниковых геодезических измерений	0.1	Закрепление отсутствует
4656	450046.57	2213221.17	Метод спутниковых геодезических измерений	0.1	Закрепление отсутствует
4657	450045.93	2213221.61	Метод спутниковых геодезических измерений	0.1	Закрепление отсутствует
4658	450045.16	2213221.76	Метод спутниковых геодезических измерений	0.1	Закрепление отсутствует
4659	450044.39	2213221.61	Метод спутниковых геодезических измерений	0.1	Закрепление отсутствует
4660	450043.75	2213221.17	Метод спутниковых геодезических измерений	0.1	Закрепление отсутствует
4661	450043.31	2213220.53	Метод спутниковых геодезических измерений	0.1	Закрепление отсутствует
4662	450043.16	2213219.76	Метод спутниковых геодезических измерений	0.1	Закрепление отсутствует
4663	450043.37	2213218.75	Метод спутниковых геодезических измерений	0.1	Закрепление отсутствует
4664	450034.23	2213216.86	Метод спутниковых геодезических измерений	0.1	Закрепление отсутствует
4665	450030.14	2213216.13	Метод спутниковых геодезических измерений	0.1	Закрепление отсутствует
4666	450017.51	2213212.96	Метод спутниковых геодезических измерений	0.1	Закрепление отсутствует

4667	450013.97	2213228.48	Метод спутниковых геодезических измерений	0.1	Закрепление отсутствует
4668	450012.82	2213243.45	Метод спутниковых геодезических измерений	0.1	Закрепление отсутствует
4669	450017.73	2213245.22	Метод спутниковых геодезических измерений	0.1	Закрепление отсутствует
4670	450037.05	2213253.55	Метод спутниковых геодезических измерений	0.1	Закрепление отсутствует
4671	450052.01	2213260.65	Метод спутниковых геодезических измерений	0.1	Закрепление отсутствует
4672	450068.22	2213267.35	Метод спутниковых геодезических измерений	0.1	Закрепление отсутствует
4673	450073.38	2213269.79	Метод спутниковых геодезических измерений	0.1	Закрепление отсутствует
4674	450079.35	2213273.41	Метод спутниковых геодезических измерений	0.1	Закрепление отсутствует
4675	450079.79	2213274.05	Метод спутниковых геодезических измерений	0.1	Закрепление отсутствует
4676	450079.94	2213274.82	Метод спутниковых геодезических измерений	0.1	Закрепление отсутствует
4677	450079.79	2213275.58	Метод спутниковых геодезических измерений	0.1	Закрепление отсутствует
4678	450078.74	2213277.32	Метод спутниковых геодезических измерений	0.1	Закрепление отсутствует
4679	450108.23	2213290.99	Метод спутниковых геодезических измерений	0.1	Закрепление отсутствует
4680	450137.68	2213300.74	Метод спутниковых геодезических измерений	0.1	Закрепление отсутствует

4681	450157.87	2213308.67	Метод спутниковых геодезических измерений	0.1	Закрепление отсутствует
4682	450165.43	2213311.71	Метод спутниковых геодезических измерений	0.1	Закрепление отсутствует
4683	450166.81	2213307.29	Метод спутниковых геодезических измерений	0.1	Закрепление отсутствует
4684	450167.25	2213306.65	Метод спутниковых геодезических измерений	0.1	Закрепление отсутствует
4685	450167.89	2213306.21	Метод спутниковых геодезических измерений	0.1	Закрепление отсутствует
4686	450168.66	2213306.06	Метод спутниковых геодезических измерений	0.1	Закрепление отсутствует
4687	450169.43	2213306.21	Метод спутниковых геодезических измерений	0.1	Закрепление отсутствует
4688	450170.07	2213306.65	Метод спутниковых геодезических измерений	0.1	Закрепление отсутствует
4689	450170.51	2213307.29	Метод спутниковых геодезических измерений	0.1	Закрепление отсутствует
4690	450170.66	2213308.06	Метод спутниковых геодезических измерений	0.1	Закрепление отсутствует
4691	450169.20	2213313.06	Метод спутниковых геодезических измерений	0.1	Закрепление отсутствует
4692	450180.77	2213316.89	Метод спутниковых геодезических измерений	0.1	Закрепление отсутствует
4693	450194.10	2213321.94	Метод спутниковых геодезических измерений	0.1	Закрепление отсутствует
4694	450205.80	2213326.86	Метод спутниковых геодезических измерений	0.1	Закрепление отсутствует

4695	450211.09	2213328.70	Метод спутниковых геодезических измерений	0.1	Закрепление отсутствует
4696	450211.42	2213327.48	Метод спутниковых геодезических измерений	0.1	Закрепление отсутствует
4697	450211.48	2213326.34	Метод спутниковых геодезических измерений	0.1	Закрепление отсутствует
4698	450211.63	2213325.69	Метод спутниковых геодезических измерений	0.1	Закрепление отсутствует
4699	450212.07	2213325.05	Метод спутниковых геодезических измерений	0.1	Закрепление отсутствует
4700	450212.71	2213324.61	Метод спутниковых геодезических измерений	0.1	Закрепление отсутствует
4701	450213.48	2213324.46	Метод спутниковых геодезических измерений	0.1	Закрепление отсутствует
4702	450214.25	2213324.61	Метод спутниковых геодезических измерений	0.1	Закрепление отсутствует
4703	450214.89	2213325.05	Метод спутниковых геодезических измерений	0.1	Закрепление отсутствует
4704	450215.33	2213325.69	Метод спутниковых геодезических измерений	0.1	Закрепление отсутствует
4705	450215.48	2213326.57	Метод спутниковых геодезических измерений	0.1	Закрепление отсутствует
4706	450215.40	2213327.92	Метод спутниковых геодезических измерений	0.1	Закрепление отсутствует
4707	450214.87	2213330.05	Метод спутниковых геодезических измерений	0.1	Закрепление отсутствует
4708	450220.77	2213332.31	Метод спутниковых геодезических измерений	0.1	Закрепление отсутствует

4709	450240.22	2213339.58	Метод спутниковых геодезических измерений	0.1	Закрепление отсутствует
4710	450250.65	2213344.45	Метод спутниковых геодезических измерений	0.1	Закрепление отсутствует
4560	450254.53	2213346.50	Метод спутниковых геодезических измерений	0.1	Закрепление отсутствует
4711	450358.90	2214365.14	Метод спутниковых геодезических измерений	0.1	Закрепление отсутствует
4712	450358.17	2214365.12	Метод спутниковых геодезических измерений	0.1	Закрепление отсутствует
4713	450357.29	2214365.05	Метод спутниковых геодезических измерений	0.1	Закрепление отсутствует
4714	450354.13	2214364.32	Метод спутниковых геодезических измерений	0.1	Закрепление отсутствует
4715	450350.89	2214362.15	Метод спутниковых геодезических измерений	0.1	Закрепление отсутствует
4716	450348.72	2214358.90	Метод спутниковых геодезических измерений	0.1	Закрепление отсутствует
4717	450347.96	2214354.87	Метод спутниковых геодезических измерений	0.1	Закрепление отсутствует
4718	450348.01	2214352.40	Метод спутниковых геодезических измерений	0.1	Закрепление отсутствует
4719	450348.77	2214348.78	Метод спутниковых геодезических измерений	0.1	Закрепление отсутствует
4720	450351.69	2214345.04	Метод спутниковых геодезических измерений	0.1	Закрепление отсутствует
4721	450332.30	2214345.52	Метод спутниковых геодезических измерений	0.1	Закрепление отсутствует

4722	450331.53	2214345.37	Метод спутниковых геодезических измерений	0.1	Закрепление отсутствует
4723	450331.06	2214345.09	Метод спутниковых геодезических измерений	0.1	Закрепление отсутствует
4724	450324.57	2214339.97	Метод спутниковых геодезических измерений	0.1	Закрепление отсутствует
4725	450324.45	2214340.15	Метод спутниковых геодезических измерений	0.1	Закрепление отсутствует
4726	450336.73	2214351.96	Метод спутниковых геодезических измерений	0.1	Закрепление отсутствует
4727	450338.55	2214353.90	Метод спутниковых геодезических измерений	0.1	Закрепление отсутствует
4728	450348.24	2214364.21	Метод спутниковых геодезических измерений	0.1	Закрепление отсутствует
4729	450353.61	2214369.91	Метод спутниковых геодезических измерений	0.1	Закрепление отсутствует
4730	450354.41	2214369.75	Метод спутниковых геодезических измерений	0.1	Закрепление отсутствует
4731	450354.40	2214368.68	Метод спутниковых геодезических измерений	0.1	Закрепление отсутствует
4732	450354.55	2214367.91	Метод спутниковых геодезических измерений	0.1	Закрепление отсутствует
4733	450354.99	2214367.27	Метод спутниковых геодезических измерений	0.1	Закрепление отсутствует
4734	450355.63	2214366.83	Метод спутниковых геодезических измерений	0.1	Закрепление отсутствует
4735	450356.40	2214366.68	Метод спутниковых геодезических измерений	0.1	Закрепление отсутствует

4736	450361.01	2214366.68	Метод спутниковых геодезических измерений	0.1	Закрепление отсутствует
4737	450360.99	2214364.73	Метод спутниковых геодезических измерений	0.1	Закрепление отсутствует
4711	450358.90	2214365.14	Метод спутниковых геодезических измерений	0.1	Закрепление отсутствует
4738	450012.88	2213954.27	Метод спутниковых геодезических измерений	0.1	Закрепление отсутствует
4739	450015.76	2213956.09	Метод спутниковых геодезических измерений	0.1	Закрепление отсутствует
4740	450018.90	2213960.24	Метод спутниковых геодезических измерений	0.1	Закрепление отсутствует
4741	450019.66	2213964.07	Метод спутниковых геодезических измерений	0.1	Закрепление отсутствует
4742	450018.90	2213967.90	Метод спутниковых геодезических измерений	0.1	Закрепление отсутствует
4743	450017.08	2213970.78	Метод спутниковых геодезических измерений	0.1	Закрепление отсутствует
4744	450014.89	2213973.18	Метод спутниковых геодезических измерений	0.1	Закрепление отсутствует
4745	450011.65	2213975.35	Метод спутниковых геодезических измерений	0.1	Закрепление отсутствует
4746	450007.82	2213976.10	Метод спутниковых геодезических измерений	0.1	Закрепление отсутствует
4747	450003.99	2213975.35	Метод спутниковых геодезических измерений	0.1	Закрепление отсутствует
4748	450000.13	2213972.62	Метод спутниковых геодезических измерений	0.1	Закрепление отсутствует

4749	449997.96	2213969.38	Метод спутниковых геодезических измерений	0.1	Закрепление отсутствует
4750	449997.85	2213968.87	Метод спутниковых геодезических измерений	0.1	Закрепление отсутствует
4751	449992.49	2213963.94	Метод спутниковых геодезических измерений	0.1	Закрепление отсутствует
4752	449991.97	2213964.83	Метод спутниковых геодезических измерений	0.1	Закрепление отсутствует
4753	449988.27	2213969.44	Метод спутниковых геодезических измерений	0.1	Закрепление отсутствует
4754	449985.51	2213974.29	Метод спутниковых геодезических измерений	0.1	Закрепление отсутствует
4755	449988.06	2213976.30	Метод спутниковых геодезических измерений	0.1	Закрепление отсутствует
4756	449998.63	2213986.11	Метод спутниковых геодезических измерений	0.1	Закрепление отсутствует
4757	450011.80	2213997.43	Метод спутниковых геодезических измерений	0.1	Закрепление отсутствует
4758	450022.28	2214006.45	Метод спутниковых геодезических измерений	0.1	Закрепление отсутствует
4759	450041.17	2214022.15	Метод спутниковых геодезических измерений	0.1	Закрепление отсутствует
4760	450074.18	2214050.81	Метод спутниковых геодезических измерений	0.1	Закрепление отсутствует
4761	450096.71	2214070.57	Метод спутниковых геодезических измерений	0.1	Закрепление отсутствует
4762	450119.27	2214090.74	Метод спутниковых геодезических измерений	0.1	Закрепление отсутствует

4763	450140.15	2214108.27	Метод спутниковых геодезических измерений	0.1	Закрепление отсутствует
4764	450145.80	2214113.37	Метод спутниковых геодезических измерений	0.1	Закрепление отсутствует
4765	450155.71	2214122.96	Метод спутниковых геодезических измерений	0.1	Закрепление отсутствует
4766	450157.68	2214124.86	Метод спутниковых геодезических измерений	0.1	Закрепление отсутствует
4767	450173.46	2214138.10	Метод спутниковых геодезических измерений	0.1	Закрепление отсутствует
4768	450199.44	2214160.13	Метод спутниковых геодезических измерений	0.1	Закрепление отсутствует
4769	450200.41	2214160.90	Метод спутниковых геодезических измерений	0.1	Закрепление отсутствует
4770	450201.75	2214159.39	Метод спутниковых геодезических измерений	0.1	Закрепление отсутствует
4771	450203.31	2214157.33	Метод спутниковых геодезических измерений	0.1	Закрепление отсутствует
4772	450203.95	2214156.90	Метод спутниковых геодезических измерений	0.1	Закрепление отсутствует
4773	450204.72	2214156.75	Метод спутниковых геодезических измерений	0.1	Закрепление отсутствует
4774	450205.49	2214156.90	Метод спутниковых геодезических измерений	0.1	Закрепление отсутствует
4775	450206.13	2214157.33	Метод спутниковых геодезических измерений	0.1	Закрепление отсутствует
4776	450206.57	2214157.98	Метод спутниковых геодезических измерений	0.1	Закрепление отсутствует

4777	450206.72	2214158.74	Метод спутниковых геодезических измерений	0.1	Закрепление отсутствует
4778	450206.57	2214159.51	Метод спутниковых геодезических измерений	0.1	Закрепление отсутствует
4779	450206.32	2214159.94	Метод спутниковых геодезических измерений	0.1	Закрепление отсутствует
4780	450204.80	2214161.97	Метод спутниковых геодезических измерений	0.1	Закрепление отсутствует
4781	450203.51	2214163.44	Метод спутниковых геодезических измерений	0.1	Закрепление отсутствует
4782	450219.79	2214177.56	Метод спутниковых геодезических измерений	0.1	Закрепление отсутствует
4783	450221.07	2214175.48	Метод спутниковых геодезических измерений	0.1	Закрепление отсутствует
4784	450222.50	2214173.52	Метод спутниковых геодезических измерений	0.1	Закрепление отсутствует
4785	450223.14	2214173.08	Метод спутниковых геодезических измерений	0.1	Закрепление отсутствует
4786	450223.91	2214172.93	Метод спутниковых геодезических измерений	0.1	Закрепление отсутствует
4787	450224.68	2214173.08	Метод спутниковых геодезических измерений	0.1	Закрепление отсутствует
4788	450225.32	2214173.52	Метод спутниковых геодезических измерений	0.1	Закрепление отсутствует
4789	450225.76	2214174.16	Метод спутниковых геодезических измерений	0.1	Закрепление отсутствует
4790	450225.91	2214174.93	Метод спутниковых геодезических измерений	0.1	Закрепление отсутствует

4791	450225.76	2214175.70	Метод спутниковых геодезических измерений	0.1	Закрепление отсутствует
4792	450224.37	2214177.74	Метод спутниковых геодезических измерений	0.1	Закрепление отсутствует
4793	450222.88	2214180.17	Метод спутниковых геодезических измерений	0.1	Закрепление отсутствует
4794	450238.34	2214192.63	Метод спутниковых геодезических измерений	0.1	Закрепление отсутствует
4795	450240.25	2214190.16	Метод спутниковых геодезических измерений	0.1	Закрепление отсутствует
4796	450241.06	2214189.54	Метод спутниковых геодезических измерений	0.1	Закрепление отсутствует
4797	450241.83	2214189.39	Метод спутниковых геодезических измерений	0.1	Закрепление отсутствует
4798	450242.60	2214189.54	Метод спутниковых геодезических измерений	0.1	Закрепление отсутствует
4799	450243.24	2214189.98	Метод спутниковых геодезических измерений	0.1	Закрепление отсутствует
4800	450243.68	2214190.62	Метод спутниковых геодезических измерений	0.1	Закрепление отсутствует
4801	450243.83	2214191.39	Метод спутниковых геодезических измерений	0.1	Закрепление отсутствует
4802	450243.68	2214192.15	Метод спутниковых геодезических измерений	0.1	Закрепление отсутствует
4803	450241.36	2214195.26	Метод спутниковых геодезических измерений	0.1	Закрепление отсутствует
4804	450252.60	2214205.61	Метод спутниковых геодезических измерений	0.1	Закрепление отсутствует

4805	450254.89	2214204.35	Метод спутниковых геодезических измерений	0.1	Закрепление отсутствует
4806	450255.55	2214203.57	Метод спутниковых геодезических измерений	0.1	Закрепление отсутствует
4807	450256.19	2214203.13	Метод спутниковых геодезических измерений	0.1	Закрепление отсутствует
4808	450256.96	2214202.98	Метод спутниковых геодезических измерений	0.1	Закрепление отсутствует
4809	450257.73	2214203.13	Метод спутниковых геодезических измерений	0.1	Закрепление отсутствует
4810	450258.37	2214203.57	Метод спутниковых геодезических измерений	0.1	Закрепление отсутствует
4811	450258.81	2214204.21	Метод спутниковых геодезических измерений	0.1	Закрепление отсутствует
4812	450258.96	2214204.98	Метод спутниковых геодезических измерений	0.1	Закрепление отсутствует
4813	450258.81	2214205.75	Метод спутниковых геодезических измерений	0.1	Закрепление отсутствует
4814	450258.49	2214206.27	Метод спутниковых геодезических измерений	0.1	Закрепление отсутствует
4815	450257.71	2214207.20	Метод спутниковых геодезических измерений	0.1	Закрепление отсутствует
4816	450255.83	2214208.39	Метод спутниковых геодезических измерений	0.1	Закрепление отсутствует
4817	450272.44	2214222.28	Метод спутниковых геодезических измерений	0.1	Закрепление отсутствует
4818	450302.06	2214247.01	Метод спутниковых геодезических измерений	0.1	Закрепление отсутствует

4819	450304.55	2214244.53	Метод спутниковых геодезических измерений	0.1	Закрепление отсутствует
4820	450305.19	2214244.09	Метод спутниковых геодезических измерений	0.1	Закрепление отсутствует
4821	450305.96	2214243.94	Метод спутниковых геодезических измерений	0.1	Закрепление отсутствует
4822	450306.73	2214244.09	Метод спутниковых геодезических измерений	0.1	Закрепление отсутствует
4823	450307.37	2214244.53	Метод спутниковых геодезических измерений	0.1	Закрепление отсутствует
4824	450307.81	2214245.17	Метод спутниковых геодезических измерений	0.1	Закрепление отсутствует
4825	450307.96	2214245.94	Метод спутниковых геодезических измерений	0.1	Закрепление отсутствует
4826	450307.81	2214246.71	Метод спутниковых геодезических измерений	0.1	Закрепление отсутствует
4827	450307.37	2214247.35	Метод спутниковых геодезических измерений	0.1	Закрепление отсутствует
4828	450305.11	2214249.61	Метод спутниковых геодезических измерений	0.1	Закрепление отсутствует
4829	450316.37	2214259.38	Метод спутниковых геодезических измерений	0.1	Закрепление отсутствует
4830	450352.22	2214286.15	Метод спутниковых геодезических измерений	0.1	Закрепление отсутствует
4831	450354.10	2214287.06	Метод спутниковых геодезических измерений	0.1	Закрепление отсутствует
4832	450368.13	2214288.23	Метод спутниковых геодезических измерений	0.1	Закрепление отсутствует

4833	450368.50	2214286.51	Метод спутниковых геодезических измерений	0.1	Закрепление отсутствует
4834	450376.87	2214222.86	Метод спутниковых геодезических измерений	0.1	Закрепление отсутствует
4835	450365.04	2214211.68	Метод спутниковых геодезических измерений	0.1	Закрепление отсутствует
4836	450357.63	2214204.14	Метод спутниковых геодезических измерений	0.1	Закрепление отсутствует
4837	450353.01	2214199.12	Метод спутниковых геодезических измерений	0.1	Закрепление отсутствует
4838	450336.62	2214183.98	Метод спутниковых геодезических измерений	0.1	Закрепление отсутствует
4839	450329.65	2214177.53	Метод спутниковых геодезических измерений	0.1	Закрепление отсутствует
4840	450329.32	2214177.94	Метод спутниковых геодезических измерений	0.1	Закрепление отсутствует
4841	450328.68	2214178.38	Метод спутниковых геодезических измерений	0.1	Закрепление отсутствует
4842	450327.91	2214178.53	Метод спутниковых геодезических измерений	0.1	Закрепление отсутствует
4843	450327.14	2214178.38	Метод спутниковых геодезических измерений	0.1	Закрепление отсутствует
4844	450326.50	2214177.94	Метод спутниковых геодезических измерений	0.1	Закрепление отсутствует
4845	450326.06	2214177.30	Метод спутниковых геодезических измерений	0.1	Закрепление отсутствует
4846	450325.91	2214176.53	Метод спутниковых геодезических измерений	0.1	Закрепление отсутствует

4847	450326.06	2214175.76	Метод спутниковых геодезических измерений	0.1	Закрепление отсутствует
4848	450326.60	2214174.89	Метод спутниковых геодезических измерений	0.1	Закрепление отсутствует
4849	450308.96	2214160.88	Метод спутниковых геодезических измерений	0.1	Закрепление отсутствует
4850	450298.84	2214152.85	Метод спутниковых геодезических измерений	0.1	Закрепление отсутствует
4851	450277.79	2214135.77	Метод спутниковых геодезических измерений	0.1	Закрепление отсутствует
4852	450271.56	2214129.63	Метод спутниковых геодезических измерений	0.1	Закрепление отсутствует
4853	450249.74	2214110.63	Метод спутниковых геодезических измерений	0.1	Закрепление отсутствует
4854	450221.62	2214085.46	Метод спутниковых геодезических измерений	0.1	Закрепление отсутствует
4855	450208.32	2214074.26	Метод спутниковых геодезических измерений	0.1	Закрепление отсутствует
4856	450194.87	2214061.94	Метод спутниковых геодезических измерений	0.1	Закрепление отсутствует
4857	450194.43	2214061.29	Метод спутниковых геодезических измерений	0.1	Закрепление отсутствует
4858	450194.28	2214060.53	Метод спутниковых геодезических измерений	0.1	Закрепление отсутствует
4859	450194.43	2214059.76	Метод спутниковых геодезических измерений	0.1	Закрепление отсутствует
4860	450194.80	2214059.18	Метод спутниковых геодезических измерений	0.1	Закрепление отсутствует

4861	450199.77	2214053.74	Метод спутниковых геодезических измерений	0.1	Закрепление отсутствует
4862	450194.69	2214049.25	Метод спутниковых геодезических измерений	0.1	Закрепление отсутствует
4863	450186.67	2214050.38	Метод спутниковых геодезических измерений	0.1	Закрепление отсутствует
4864	450184.99	2214050.32	Метод спутниковых геодезических измерений	0.1	Закрепление отсутствует
4865	450184.47	2214050.20	Метод спутниковых геодезических измерений	0.1	Закрепление отсутствует
4866	450180.88	2214055.57	Метод спутниковых геодезических измерений	0.1	Закрепление отсутствует
4867	450180.24	2214056.01	Метод спутниковых геодезических измерений	0.1	Закрепление отсутствует
4868	450179.47	2214056.16	Метод спутниковых геодезических измерений	0.1	Закрепление отсутствует
4869	450178.70	2214056.01	Метод спутниковых геодезических измерений	0.1	Закрепление отсутствует
4870	450178.06	2214055.57	Метод спутниковых геодезических измерений	0.1	Закрепление отсутствует
4871	450177.62	2214054.93	Метод спутниковых геодезических измерений	0.1	Закрепление отсутствует
4872	450177.47	2214054.16	Метод спутниковых геодезических измерений	0.1	Закрепление отсутствует
4873	450177.62	2214053.39	Метод спутниковых геодезических измерений	0.1	Закрепление отсутствует
4874	450181.16	2214047.93	Метод спутниковых геодезических измерений	0.1	Закрепление отсутствует

4875	450165.53	2214036.59	Метод спутниковых геодезических измерений	0.1	Закрепление отсутствует
4876	450135.46	2214011.78	Метод спутниковых геодезических измерений	0.1	Закрепление отсутствует
4877	450129.16	2214006.24	Метод спутниковых геодезических измерений	0.1	Закрепление отсутствует
4878	450116.73	2213995.47	Метод спутниковых геодезических измерений	0.1	Закрепление отсутствует
4879	450086.70	2213968.08	Метод спутниковых геодезических измерений	0.1	Закрепление отсутствует
4880	450086.20	2213967.37	Метод спутниковых геодезических измерений	0.1	Закрепление отсутствует
4881	450086.05	2213966.60	Метод спутниковых геодезических измерений	0.1	Закрепление отсутствует
4882	450086.20	2213965.83	Метод спутниковых геодезических измерений	0.1	Закрепление отсутствует
4883	450086.54	2213965.29	Метод спутниковых геодезических измерений	0.1	Закрепление отсутствует
4884	450093.43	2213957.35	Метод спутниковых геодезических измерений	0.1	Закрепление отсутствует
4885	450080.21	2213945.98	Метод спутниковых геодезических измерений	0.1	Закрепление отсутствует
4886	450072.48	2213938.55	Метод спутниковых геодезических измерений	0.1	Закрепление отсутствует
4887	450066.51	2213930.00	Метод спутниковых геодезических измерений	0.1	Закрепление отсутствует
4888	450063.65	2213923.56	Метод спутниковых геодезических измерений	0.1	Закрепление отсутствует

4889	450060.38	2213913.64	Метод спутниковых геодезических измерений	0.1	Закрепление отсутствует
4890	450056.57	2213903.07	Метод спутниковых геодезических измерений	0.1	Закрепление отсутствует
4891	450053.37	2213895.44	Метод спутниковых геодезических измерений	0.1	Закрепление отсутствует
4892	450052.17	2213891.83	Метод спутниковых геодезических измерений	0.1	Закрепление отсутствует
4893	450010.40	2213944.77	Метод спутниковых геодезических измерений	0.1	Закрепление отсутствует
4894	450008.83	2213946.68	Метод спутниковых геодезических измерений	0.1	Закрепление отсутствует
4895	450007.58	2213947.64	Метод спутниковых геодезических измерений	0.1	Закрепление отсутствует
4896	450005.95	2213949.60	Метод спутниковых геодезических измерений	0.1	Закрепление отсутствует
4897	450010.79	2213953.86	Метод спутниковых геодезических измерений	0.1	Закрепление отсутствует
4738	450012.88	2213954.27	Метод спутниковых геодезических измерений	0.1	Закрепление отсутствует
4898	450379.85	2214203.31	Метод спутниковых геодезических измерений	0.1	Закрепление отсутствует
4899	450381.91	2214189.93	Метод спутниковых геодезических измерений	0.1	Закрепление отсутствует
4900	450391.51	2214153.78	Метод спутниковых геодезических измерений	0.1	Закрепление отсутствует
4901	450395.85	2214137.49	Метод спутниковых геодезических измерений	0.1	Закрепление отсутствует

4902	450399.24	2214124.87	Метод спутниковых геодезических измерений	0.1	Закрепление отсутствует
4903	450395.89	2214123.60	Метод спутниковых геодезических измерений	0.1	Закрепление отсутствует
4904	450395.07	2214123.72	Метод спутниковых геодезических измерений	0.1	Закрепление отсутствует
4905	450394.30	2214123.57	Метод спутниковых геодезических измерений	0.1	Закрепление отсутствует
4906	450393.66	2214123.13	Метод спутниковых геодезических измерений	0.1	Закрепление отсутствует
4907	450393.22	2214122.49	Метод спутниковых геодезических измерений	0.1	Закрепление отсутствует
4908	450393.07	2214121.72	Метод спутниковых геодезических измерений	0.1	Закрепление отсутствует
4909	450393.22	2214120.95	Метод спутниковых геодезических измерений	0.1	Закрепление отсутствует
4910	450393.66	2214120.31	Метод спутниковых геодезических измерений	0.1	Закрепление отсутствует
4911	450394.30	2214119.87	Метод спутниковых геодезических измерений	0.1	Закрепление отсутствует
4912	450396.08	2214119.54	Метод спутниковых геодезических измерений	0.1	Закрепление отсутствует
4913	450396.79	2214119.67	Метод спутниковых геодезических измерений	0.1	Закрепление отсутствует
4914	450400.38	2214121.03	Метод спутниковых геодезических измерений	0.1	Закрепление отсутствует
4915	450406.10	2214103.47	Метод спутниковых геодезических измерений	0.1	Закрепление отсутствует

4916	450417.64	2214070.11	Метод спутниковых геодезических измерений	0.1	Закрепление отсутствует
4917	450420.57	2214063.56	Метод спутниковых геодезических измерений	0.1	Закрепление отсутствует
4918	450416.80	2214059.74	Метод спутниковых геодезических измерений	0.1	Закрепление отсутствует
4919	450416.37	2214059.10	Метод спутниковых геодезических измерений	0.1	Закрепление отсутствует
4920	450416.22	2214058.33	Метод спутниковых геодезических измерений	0.1	Закрепление отсутствует
4921	450416.37	2214057.57	Метод спутниковых геодезических измерений	0.1	Закрепление отсутствует
4922	450425.42	2214044.33	Метод спутниковых геодезических измерений	0.1	Закрепление отсутствует
4923	450441.26	2214023.08	Метод спутниковых геодезических измерений	0.1	Закрепление отсутствует
4924	450472.85	2213984.54	Метод спутниковых геодезических измерений	0.1	Закрепление отсутствует
4925	450486.60	2213970.53	Метод спутниковых геодезических измерений	0.1	Закрепление отсутствует
4926	450487.26	2213970.08	Метод спутниковых геодезических измерений	0.1	Закрепление отсутствует
4927	450488.03	2213969.93	Метод спутниковых геодезических измерений	0.1	Закрепление отсутствует
4928	450488.80	2213970.08	Метод спутниковых геодезических измерений	0.1	Закрепление отсутствует
4929	450489.33	2213970.41	Метод спутниковых геодезических измерений	0.1	Закрепление отсутствует

4930	450492.04	2213972.74	Метод спутниковых геодезических измерений	0.1	Закрепление отсутствует
4931	450504.39	2213962.14	Метод спутниковых геодезических измерений	0.1	Закрепление отсутствует
4932	450556.03	2213929.12	Метод спутниковых геодезических измерений	0.1	Закрепление отсутствует
4933	450555.32	2213925.26	Метод спутниковых геодезических измерений	0.1	Закрепление отсутствует
4934	450554.64	2213923.89	Метод спутниковых геодезических измерений	0.1	Закрепление отсутствует
4935	450554.49	2213923.13	Метод спутниковых геодезических измерений	0.1	Закрепление отсутствует
4936	450554.64	2213922.36	Метод спутниковых геодезических измерений	0.1	Закрепление отсутствует
4937	450555.08	2213921.72	Метод спутниковых геодезических измерений	0.1	Закрепление отсутствует
4938	450555.73	2213921.28	Метод спутниковых геодезических измерений	0.1	Закрепление отсутствует
4939	450556.50	2213921.13	Метод спутниковых геодезических измерений	0.1	Закрепление отсутствует
4940	450557.27	2213921.28	Метод спутниковых геодезических измерений	0.1	Закрепление отсутствует
4941	450557.91	2213921.72	Метод спутниковых геодезических измерений	0.1	Закрепление отсутствует
4942	450559.10	2213923.86	Метод спутниковых геодезических измерений	0.1	Закрепление отсутствует
4943	450559.75	2213927.22	Метод спутниковых геодезических измерений	0.1	Закрепление отсутствует

4944	450566.29	2213924.32	Метод спутниковых геодезических измерений	0.1	Закрепление отсутствует
4945	450572.20	2213921.35	Метод спутниковых геодезических измерений	0.1	Закрепление отсутствует
4946	450591.69	2213911.74	Метод спутниковых геодезических измерений	0.1	Закрепление отсутствует
4947	450592.57	2213911.54	Метод спутниковых геодезических измерений	0.1	Закрепление отсутствует
4948	450593.34	2213911.69	Метод спутниковых геодезических измерений	0.1	Закрепление отсутствует
4949	450593.98	2213912.12	Метод спутниковых геодезических измерений	0.1	Закрепление отсутствует
4950	450595.11	2213914.00	Метод спутниковых геодезических измерений	0.1	Закрепление отсутствует
4951	450609.09	2213904.51	Метод спутниковых геодезических измерений	0.1	Закрепление отсутствует
4952	450604.14	2213895.91	Метод спутниковых геодезических измерений	0.1	Закрепление отсутствует
4953	450603.21	2213894.51	Метод спутниковых геодезических измерений	0.1	Закрепление отсутствует
4954	450603.06	2213893.74	Метод спутниковых геодезических измерений	0.1	Закрепление отсутствует
4955	450603.21	2213892.98	Метод спутниковых геодезических измерений	0.1	Закрепление отсутствует
4956	450603.65	2213892.33	Метод спутниковых геодезических измерений	0.1	Закрепление отсутствует
4957	450604.29	2213891.90	Метод спутниковых геодезических измерений	0.1	Закрепление отсутствует

4958	450605.06	2213891.75	Метод спутниковых геодезических измерений	0.1	Закрепление отсутствует
4959	450605.83	2213891.90	Метод спутниковых геодезических измерений	0.1	Закрепление отсутствует
4960	450606.47	2213892.33	Метод спутниковых геодезических измерений	0.1	Закрепление отсутствует
4961	450607.46	2213893.68	Метод спутниковых геодезических измерений	0.1	Закрепление отсутствует
4962	450612.40	2213902.24	Метод спутниковых геодезических измерений	0.1	Закрепление отсутствует
4963	450630.12	2213889.87	Метод спутниковых геодезических измерений	0.1	Закрепление отсутствует
4964	450655.58	2213875.08	Метод спутниковых геодезических измерений	0.1	Закрепление отсутствует
4965	450670.59	2213866.88	Метод спутниковых геодезических измерений	0.1	Закрепление отсутствует
4966	450665.59	2213858.32	Метод спутниковых геодезических измерений	0.1	Закрепление отсутствует
4967	450665.44	2213857.55	Метод спутниковых геодезических измерений	0.1	Закрепление отсутствует
4968	450665.59	2213856.79	Метод спутниковых геодезических измерений	0.1	Закрепление отсутствует
4969	450666.03	2213856.14	Метод спутниковых геодезических измерений	0.1	Закрепление отсутствует
4970	450666.67	2213855.71	Метод спутниковых геодезических измерений	0.1	Закрепление отсутствует
4971	450667.44	2213855.56	Метод спутниковых геодезических измерений	0.1	Закрепление отсутствует

4972	450668.21	2213855.71	Метод спутниковых геодезических измерений	0.1	Закрепление отсутствует
4973	450668.85	2213856.14	Метод спутниковых геодезических измерений	0.1	Закрепление отсутствует
4974	450674.04	2213864.86	Метод спутниковых геодезических измерений	0.1	Закрепление отсутствует
4975	450698.76	2213849.96	Метод спутниковых геодезических измерений	0.1	Закрепление отсутствует
4976	450692.94	2213843.51	Метод спутниковых геодезических измерений	0.1	Закрепление отсутствует
4977	450692.57	2213842.94	Метод спутниковых геодезических измерений	0.1	Закрепление отсутствует
4978	450692.42	2213842.18	Метод спутниковых геодезических измерений	0.1	Закрепление отсутствует
4979	450692.57	2213841.41	Метод спутниковых геодезических измерений	0.1	Закрепление отсутствует
4980	450693.01	2213840.77	Метод спутниковых геодезических измерений	0.1	Закрепление отсутствует
4981	450693.65	2213840.33	Метод спутниковых геодезических измерений	0.1	Закрепление отсутствует
4982	450694.42	2213840.18	Метод спутниковых геодезических измерений	0.1	Закрепление отсутствует
4983	450695.19	2213840.33	Метод спутниковых геодезических измерений	0.1	Закрепление отсутствует
4984	450695.83	2213840.77	Метод спутниковых геодезических измерений	0.1	Закрепление отсутствует
4985	450702.29	2213847.91	Метод спутниковых геодезических измерений	0.1	Закрепление отсутствует

4986	450727.95	2213833.07	Метод спутниковых геодезических измерений	0.1	Закрепление отсутствует
4987	450722.71	2213823.38	Метод спутниковых геодезических измерений	0.1	Закрепление отсутствует
4988	450722.56	2213822.61	Метод спутниковых геодезических измерений	0.1	Закрепление отсутствует
4989	450722.71	2213821.84	Метод спутниковых геодезических измерений	0.1	Закрепление отсутствует
4990	450723.15	2213821.20	Метод спутниковых геодезических измерений	0.1	Закрепление отсутствует
4991	450723.79	2213820.76	Метод спутниковых геодезических измерений	0.1	Закрепление отсутствует
4992	450724.56	2213820.61	Метод спутниковых геодезических измерений	0.1	Закрепление отсутствует
4993	450725.33	2213820.76	Метод спутниковых геодезических измерений	0.1	Закрепление отсутствует
4994	450725.97	2213821.20	Метод спутниковых геодезических измерений	0.1	Закрепление отсутствует
4995	450731.38	2213831.02	Метод спутниковых геодезических измерений	0.1	Закрепление отсутствует
4996	450746.63	2213821.60	Метод спутниковых геодезических измерений	0.1	Закрепление отсутствует
4997	450756.13	2213816.24	Метод спутниковых геодезических измерений	0.1	Закрепление отсутствует
4998	450779.04	2213801.38	Метод спутниковых геодезических измерений	0.1	Закрепление отсутствует
4999	450789.50	2213795.59	Метод спутниковых геодезических измерений	0.1	Закрепление отсутствует

5000	450791.60	2213794.46	Метод спутниковых геодезических измерений	0.1	Закрепление отсутствует
5001	450782.32	2213778.84	Метод спутниковых геодезических измерений	0.1	Закрепление отсутствует
5002	450782.04	2213777.82	Метод спутниковых геодезических измерений	0.1	Закрепление отсутствует
5003	450782.14	2213777.18	Метод спутниковых геодезических измерений	0.1	Закрепление отсутствует
5004	450788.60	2213757.98	Метод спутниковых геодезических измерений	0.1	Закрепление отсутствует
5005	450786.92	2213757.65	Метод спутниковых геодезических измерений	0.1	Закрепление отсутствует
5006	450783.68	2213755.48	Метод спутниковых геодезических измерений	0.1	Закрепление отсутствует
5007	450781.20	2213751.24	Метод спутниковых геодезических измерений	0.1	Закрепление отсутствует
5008	450777.07	2213752.24	Метод спутниковых геодезических измерений	0.1	Закрепление отсутствует
5009	450765.39	2213754.16	Метод спутниковых геодезических измерений	0.1	Закрепление отсутствует
5010	450759.63	2213755.27	Метод спутниковых геодезических измерений	0.1	Закрепление отсутствует
5011	450760.22	2213759.80	Метод спутниковых геодезических измерений	0.1	Закрепление отсутствует
5012	450760.07	2213760.57	Метод спутниковых геодезических измерений	0.1	Закрепление отсутствует
5013	450759.63	2213761.21	Метод спутниковых геодезических измерений	0.1	Закрепление отсутствует

5014	450758.99	2213761.65	Метод спутниковых геодезических измерений	0.1	Закрепление отсутствует
5015	450744.72	2213763.57	Метод спутниковых геодезических измерений	0.1	Закрепление отсутствует
5016	450736.45	2213764.82	Метод спутниковых геодезических измерений	0.1	Закрепление отсутствует
5017	450729.09	2213765.67	Метод спутниковых геодезических измерений	0.1	Закрепление отсутствует
5018	450711.44	2213767.13	Метод спутниковых геодезических измерений	0.1	Закрепление отсутствует
5019	450696.97	2213770.14	Метод спутниковых геодезических измерений	0.1	Закрепление отсутствует
5020	450692.26	2213770.67	Метод спутниковых геодезических измерений	0.1	Закрепление отсутствует
5021	450692.09	2213771.74	Метод спутниковых геодезических измерений	0.1	Закрепление отсутствует
5022	450691.74	2213772.62	Метод спутниковых геодезических измерений	0.1	Закрепление отсутствует
5023	450691.29	2213773.29	Метод спутниковых геодезических измерений	0.1	Закрепление отсутствует
5024	450690.65	2213773.72	Метод спутниковых геодезических измерений	0.1	Закрепление отсутствует
5025	450689.88	2213773.87	Метод спутниковых геодезических измерений	0.1	Закрепление отсутствует
5026	450689.11	2213773.72	Метод спутниковых геодезических измерений	0.1	Закрепление отсутствует
5027	450688.47	2213773.29	Метод спутниковых геодезических измерений	0.1	Закрепление отсутствует

5028	450688.03	2213772.64	Метод спутниковых геодезических измерений	0.1	Закрепление отсутствует
5029	450687.88	2213771.88	Метод спутниковых геодезических измерений	0.1	Закрепление отсутствует
5030	450688.02	2213771.15	Метод спутниковых геодезических измерений	0.1	Закрепление отсутствует
5031	450670.90	2213773.11	Метод спутниковых геодезических измерений	0.1	Закрепление отсутствует
5032	450658.50	2213774.67	Метод спутниковых геодезических измерений	0.1	Закрепление отсутствует
5033	450658.55	2213775.96	Метод спутниковых геодезических измерений	0.1	Закрепление отсутствует
5034	450658.40	2213776.73	Метод спутниковых геодезических измерений	0.1	Закрепление отсутствует
5035	450657.96	2213777.37	Метод спутниковых геодезических измерений	0.1	Закрепление отсутствует
5036	450657.32	2213777.81	Метод спутниковых геодезических измерений	0.1	Закрепление отсутствует
5037	450656.55	2213777.96	Метод спутниковых геодезических измерений	0.1	Закрепление отсутствует
5038	450655.78	2213777.81	Метод спутниковых геодезических измерений	0.1	Закрепление отсутствует
5039	450655.14	2213777.37	Метод спутниковых геодезических измерений	0.1	Закрепление отсутствует
5040	450654.68	2213776.68	Метод спутниковых геодезических измерений	0.1	Закрепление отсутствует
5041	450654.45	2213776.08	Метод спутниковых геодезических измерений	0.1	Закрепление отсутствует

5042	450654.33	2213775.28	Метод спутниковых геодезических измерений	0.1	Закрепление отсутствует
5043	450644.69	2213776.78	Метод спутниковых геодезических измерений	0.1	Закрепление отсутствует
5044	450631.93	2213778.60	Метод спутниковых геодезических измерений	0.1	Закрепление отсутствует
5045	450621.23	2213779.79	Метод спутниковых геодезических измерений	0.1	Закрепление отсутствует
5046	450621.49	2213781.16	Метод спутниковых геодезических измерений	0.1	Закрепление отсутствует
5047	450621.34	2213781.92	Метод спутниковых геодезических измерений	0.1	Закрепление отсутствует
5048	450620.90	2213782.57	Метод спутниковых геодезических измерений	0.1	Закрепление отсутствует
5049	450620.26	2213783.01	Метод спутниковых геодезических измерений	0.1	Закрепление отсутствует
5050	450619.49	2213783.15	Метод спутниковых геодезических измерений	0.1	Закрепление отсутствует
5051	450618.72	2213783.01	Метод спутниковых геодезических измерений	0.1	Закрепление отсутствует
5052	450618.08	2213782.57	Метод спутниковых геодезических измерений	0.1	Закрепление отсутствует
5053	450617.64	2213781.92	Метод спутниковых геодезических измерений	0.1	Закрепление отсутствует
5054	450617.25	2213780.32	Метод спутниковых геодезических измерений	0.1	Закрепление отсутствует
5055	450613.17	2213780.92	Метод спутниковых геодезических измерений	0.1	Закрепление отсутствует

5056	450613.36	2213782.61	Метод спутниковых геодезических измерений	0.1	Закрепление отсутствует
5057	450613.21	2213783.38	Метод спутниковых геодезических измерений	0.1	Закрепление отсутствует
5058	450612.77	2213784.02	Метод спутниковых геодезических измерений	0.1	Закрепление отсутствует
5059	450612.13	2213784.46	Метод спутниковых геодезических измерений	0.1	Закрепление отсутствует
5060	450611.36	2213784.61	Метод спутниковых геодезических измерений	0.1	Закрепление отсутствует
5061	450610.59	2213784.46	Метод спутниковых геодезических измерений	0.1	Закрепление отсутствует
5062	450609.95	2213784.02	Метод спутниковых геодезических измерений	0.1	Закрепление отсутствует
5063	450609.51	2213783.38	Метод спутниковых геодезических измерений	0.1	Закрепление отсутствует
5064	450609.21	2213781.49	Метод спутниковых геодезических измерений	0.1	Закрепление отсутствует
5065	450600.04	2213782.75	Метод спутниковых геодезических измерений	0.1	Закрепление отсутствует
5066	450597.69	2213783.34	Метод спутниковых геодезических измерений	0.1	Закрепление отсутствует
5067	450597.21	2213783.39	Метод спутниковых геодезических измерений	0.1	Закрепление отсутствует
5068	450596.45	2213783.24	Метод спутниковых геодезических измерений	0.1	Закрепление отсутствует
5069	450595.40	2213782.82	Метод спутниковых геодезических измерений	0.1	Закрепление отсутствует

5070	450594.84	2213782.47	Метод спутниковых геодезических измерений	0.1	Закрепление отсутствует
5071	450591.11	2213779.19	Метод спутниковых геодезических измерений	0.1	Закрепление отсутствует
5072	450590.22	2213780.33	Метод спутниковых геодезических измерений	0.1	Закрепление отсутствует
5073	450572.12	2213814.78	Метод спутниковых геодезических измерений	0.1	Закрепление отсутствует
5074	450573.57	2213816.03	Метод спутниковых геодезических измерений	0.1	Закрепление отсутствует
5075	450574.84	2213816.61	Метод спутниковых геодезических измерений	0.1	Закрепление отсутствует
5076	450575.42	2213817.02	Метод спутниковых геодезических измерений	0.1	Закрепление отсутствует
5077	450575.86	2213817.66	Метод спутниковых геодезических измерений	0.1	Закрепление отсутствует
5078	450576.01	2213818.43	Метод спутниковых геодезических измерений	0.1	Закрепление отсутствует
5079	450575.86	2213819.19	Метод спутниковых геодезических измерений	0.1	Закрепление отсутствует
5080	450575.42	2213819.84	Метод спутниковых геодезических измерений	0.1	Закрепление отсутствует
5081	450574.78	2213820.28	Метод спутниковых геодезических измерений	0.1	Закрепление отсутствует
5082	450574.01	2213820.42	Метод спутниковых геодезических измерений	0.1	Закрепление отсутствует
5083	450573.24	2213820.28	Метод спутниковых геодезических измерений	0.1	Закрепление отсутствует

5084	450571.18	2213819.24	Метод спутниковых геодезических измерений	0.1	Закрепление отсутствует
5085	450570.17	2213818.38	Метод спутниковых геодезических измерений	0.1	Закрепление отсутствует
5086	450569.50	2213819.60	Метод спутниковых геодезических измерений	0.1	Закрепление отсутствует
5087	450565.34	2213827.44	Метод спутниковых геодезических измерений	0.1	Закрепление отсутствует
5088	450568.93	2213828.73	Метод спутниковых геодезических измерений	0.1	Закрепление отсутствует
5089	450569.57	2213829.17	Метод спутниковых геодезических измерений	0.1	Закрепление отсутствует
5090	450570.01	2213829.81	Метод спутниковых геодезических измерений	0.1	Закрепление отсутствует
5091	450570.16	2213830.58	Метод спутниковых геодезических измерений	0.1	Закрепление отсутствует
5092	450570.01	2213831.35	Метод спутниковых геодезических измерений	0.1	Закрепление отсутствует
5093	450569.57	2213831.99	Метод спутниковых геодезических измерений	0.1	Закрепление отсутствует
5094	450568.93	2213832.43	Метод спутниковых геодезических измерений	0.1	Закрепление отсутствует
5095	450568.16	2213832.58	Метод спутниковых геодезических измерений	0.1	Закрепление отсутствует
5096	450567.48	2213832.46	Метод спутниковых геодезических измерений	0.1	Закрепление отсутствует
5097	450563.49	2213831.02	Метод спутниковых геодезических измерений	0.1	Закрепление отсутствует

5098	450557.82	2213842.42	Метод спутниковых геодезических измерений	0.1	Закрепление отсутствует
5099	450561.35	2213845.14	Метод спутниковых геодезических измерений	0.1	Закрепление отсутствует
5100	450561.98	2213845.96	Метод спутниковых геодезических измерений	0.1	Закрепление отсутствует
5101	450562.13	2213846.72	Метод спутниковых геодезических измерений	0.1	Закрепление отсутствует
5102	450561.98	2213847.49	Метод спутниковых геодезических измерений	0.1	Закрепление отсутствует
5103	450561.54	2213848.13	Метод спутниковых геодезических измерений	0.1	Закрепление отсутствует
5104	450560.90	2213848.57	Метод спутниковых геодезических измерений	0.1	Закрепление отсутствует
5105	450560.13	2213848.72	Метод спутниковых геодезических измерений	0.1	Закрепление отсутствует
5106	450559.36	2213848.57	Метод спутниковых геодезических измерений	0.1	Закрепление отсутствует
5107	450558.91	2213848.31	Метод спутниковых геодезических измерений	0.1	Закрепление отсутствует
5108	450555.89	2213845.98	Метод спутниковых геодезических измерений	0.1	Закрепление отсутствует
5109	450552.90	2213851.17	Метод спутниковых геодезических измерений	0.1	Закрепление отсутствует
5110	450550.79	2213854.34	Метод спутниковых геодезических измерений	0.1	Закрепление отсутствует
5111	450548.75	2213857.37	Метод спутниковых геодезических измерений	0.1	Закрепление отсутствует

5112	450548.42	2213857.74	Метод спутниковых геодезических измерений	0.1	Закрепление отсутствует
5113	450545.95	2213859.91	Метод спутниковых геодезических измерений	0.1	Закрепление отсутствует
5114	450531.36	2213869.69	Метод спутниковых геодезических измерений	0.1	Закрепление отсутствует
5115	450533.78	2213872.77	Метод спутниковых геодезических измерений	0.1	Закрепление отсутствует
5116	450533.93	2213873.53	Метод спутниковых геодезических измерений	0.1	Закрепление отсутствует
5117	450533.78	2213874.30	Метод спутниковых геодезических измерений	0.1	Закрепление отсутствует
5118	450533.34	2213874.94	Метод спутниковых геодезических измерений	0.1	Закрепление отсутствует
5119	450532.70	2213875.38	Метод спутниковых геодезических измерений	0.1	Закрепление отсутствует
5120	450531.93	2213875.53	Метод спутниковых геодезических измерений	0.1	Закрепление отсутствует
5121	450531.16	2213875.38	Метод спутниковых геодезических измерений	0.1	Закрепление отсутствует
5122	450530.52	2213874.94	Метод спутниковых геодезических измерений	0.1	Закрепление отсутствует
5123	450528.02	2213871.92	Метод спутниковых геодезических измерений	0.1	Закрепление отсутствует
5124	450506.71	2213886.28	Метод спутниковых геодезических измерений	0.1	Закрепление отсутствует
5125	450508.36	2213888.38	Метод спутниковых геодезических измерений	0.1	Закрепление отсутствует

5126	450508.64	2213888.85	Метод спутниковых геодезических измерений	0.1	Закрепление отсутствует
5127	450508.80	2213889.62	Метод спутниковых геодезических измерений	0.1	Закрепление отсутствует
5128	450508.64	2213890.39	Метод спутниковых геодезических измерений	0.1	Закрепление отсутствует
5129	450508.20	2213891.03	Метод спутниковых геодезических измерений	0.1	Закрепление отсутствует
5130	450507.56	2213891.47	Метод спутниковых геодезических измерений	0.1	Закрепление отсутствует
5131	450506.79	2213891.62	Метод спутниковых геодезических измерений	0.1	Закрепление отсутствует
5132	450506.02	2213891.47	Метод спутниковых геодезических измерений	0.1	Закрепление отсутствует
5133	450505.22	2213890.86	Метод спутниковых геодезических измерений	0.1	Закрепление отсутствует
5134	450503.41	2213888.55	Метод спутниковых геодезических измерений	0.1	Закрепление отсутствует
5135	450483.99	2213901.76	Метод спутниковых геодезических измерений	0.1	Закрепление отсутствует
5136	450474.84	2213908.80	Метод спутниковых геодезических измерений	0.1	Закрепление отсутствует
5137	450469.30	2213912.78	Метод спутниковых геодезических измерений	0.1	Закрепление отсутствует
5138	450464.09	2213916.89	Метод спутниковых геодезических измерений	0.1	Закрепление отсутствует
5139	450460.17	2213920.96	Метод спутниковых геодезических измерений	0.1	Закрепление отсутствует

5140	450456.24	2213925.56	Метод спутниковых геодезических измерений	0.1	Закрепление отсутствует
5141	450452.09	2213930.33	Метод спутниковых геодезических измерений	0.1	Закрепление отсутствует
5142	450455.23	2213932.92	Метод спутниковых геодезических измерений	0.1	Закрепление отсутствует
5143	450455.67	2213933.56	Метод спутниковых геодезических измерений	0.1	Закрепление отсутствует
5144	450455.82	2213934.33	Метод спутниковых геодезических измерений	0.1	Закрепление отсутствует
5145	450455.67	2213935.10	Метод спутниковых геодезических измерений	0.1	Закрепление отсутствует
5146	450455.23	2213935.74	Метод спутниковых геодезических измерений	0.1	Закрепление отсутствует
5147	450454.59	2213936.18	Метод спутниковых геодезических измерений	0.1	Закрепление отсутствует
5148	450453.82	2213936.33	Метод спутниковых геодезических измерений	0.1	Закрепление отсутствует
5149	450453.05	2213936.18	Метод спутниковых геодезических измерений	0.1	Закрепление отсутствует
5150	450452.55	2213935.88	Метод спутниковых геодезических измерений	0.1	Закрепление отсутствует
5151	450449.47	2213933.36	Метод спутниковых геодезических измерений	0.1	Закрепление отсутствует
5152	450446.15	2213937.19	Метод спутниковых геодезических измерений	0.1	Закрепление отсутствует
5153	450430.18	2213956.99	Метод спутниковых геодезических измерений	0.1	Закрепление отсутствует

5154	450434.50	2213959.35	Метод спутниковых геодезических измерений	0.1	Закрепление отсутствует
5155	450434.95	2213959.70	Метод спутниковых геодезических измерений	0.1	Закрепление отсутствует
5156	450435.39	2213960.34	Метод спутниковых геодезических измерений	0.1	Закрепление отсутствует
5157	450435.54	2213961.11	Метод спутниковых геодезических измерений	0.1	Закрепление отсутствует
5158	450435.39	2213961.87	Метод спутниковых геодезических измерений	0.1	Закрепление отсутствует
5159	450434.95	2213962.52	Метод спутниковых геодезических измерений	0.1	Закрепление отсутствует
5160	450434.31	2213962.96	Метод спутниковых геодезических измерений	0.1	Закрепление отсутствует
5161	450433.54	2213963.10	Метод спутниковых геодезических измерений	0.1	Закрепление отсутствует
5162	450432.58	2213962.86	Метод спутниковых геодезических измерений	0.1	Закрепление отсутствует
5163	450427.58	2213960.13	Метод спутниковых геодезических измерений	0.1	Закрепление отсутствует
5164	450416.88	2213972.47	Метод спутниковых геодезических измерений	0.1	Закрепление отсутствует
5165	450399.35	2213991.10	Метод спутниковых геодезических измерений	0.1	Закрепление отсутствует
5166	450396.97	2213993.70	Метод спутниковых геодезических измерений	0.1	Закрепление отсутствует
5167	450379.87	2214012.45	Метод спутниковых геодезических измерений	0.1	Закрепление отсутствует

5168	450383.17	2214015.88	Метод спутниковых геодезических измерений	0.1	Закрепление отсутствует
5169	450383.58	2214016.50	Метод спутниковых геодезических измерений	0.1	Закрепление отсутствует
5170	450383.73	2214017.27	Метод спутниковых геодезических измерений	0.1	Закрепление отсутствует
5171	450383.58	2214018.04	Метод спутниковых геодезических измерений	0.1	Закрепление отсутствует
5172	450383.14	2214018.68	Метод спутниковых геодезических измерений	0.1	Закрепление отсутствует
5173	450382.50	2214019.12	Метод спутниковых геодезических измерений	0.1	Закрепление отсутствует
5174	450381.73	2214019.26	Метод спутниковых геодезических измерений	0.1	Закрепление отсутствует
5175	450380.96	2214019.12	Метод спутниковых геодезических измерений	0.1	Закрепление отсутствует
5176	450380.29	2214018.65	Метод спутниковых геодезических измерений	0.1	Закрепление отсутствует
5177	450377.17	2214015.42	Метод спутниковых геодезических измерений	0.1	Закрепление отсутствует
5178	450360.25	2214034.05	Метод спутниковых геодезических измерений	0.1	Закрепление отсутствует
5179	450363.14	2214036.21	Метод спутниковых геодезических измерений	0.1	Закрепление отсутствует
5180	450363.79	2214037.04	Метод спутниковых геодезических измерений	0.1	Закрепление отсутствует
5181	450363.94	2214037.81	Метод спутниковых геодезических измерений	0.1	Закрепление отсутствует

5182	450363.79	2214038.58	Метод спутниковых геодезических измерений	0.1	Закрепление отсутствует
5183	450363.35	2214039.22	Метод спутниковых геодезических измерений	0.1	Закрепление отсутствует
5184	450362.71	2214039.66	Метод спутниковых геодезических измерений	0.1	Закрепление отсутствует
5185	450361.94	2214039.81	Метод спутниковых геодезических измерений	0.1	Закрепление отсутствует
5186	450361.17	2214039.66	Метод спутниковых геодезических измерений	0.1	Закрепление отсутствует
5187	450357.53	2214037.01	Метод спутниковых геодезических измерений	0.1	Закрепление отсутствует
5188	450344.21	2214051.38	Метод спутниковых геодезических измерений	0.1	Закрепление отсутствует
5189	450346.19	2214053.91	Метод спутниковых геодезических измерений	0.1	Закрепление отсутствует
5190	450347.07	2214054.59	Метод спутниковых геодезических измерений	0.1	Закрепление отсутствует
5191	450347.51	2214055.23	Метод спутниковых геодезических измерений	0.1	Закрепление отсутствует
5192	450347.66	2214056.00	Метод спутниковых геодезических измерений	0.1	Закрепление отсутствует
5193	450347.51	2214056.77	Метод спутниковых геодезических измерений	0.1	Закрепление отсутствует
5194	450347.07	2214057.41	Метод спутниковых геодезических измерений	0.1	Закрепление отсутствует
5195	450346.43	2214057.85	Метод спутниковых геодезических измерений	0.1	Закрепление отсутствует

5196	450345.66	2214058.00	Метод спутниковых геодезических измерений	0.1	Закрепление отсутствует
5197	450344.89	2214057.85	Метод спутниковых геодезических измерений	0.1	Закрепление отсутствует
5198	450343.61	2214056.98	Метод спутниковых геодезических измерений	0.1	Закрепление отсутствует
5199	450341.48	2214054.38	Метод спутниковых геодезических измерений	0.1	Закрепление отсутствует
5200	450339.67	2214056.38	Метод спутниковых геодезических измерений	0.1	Закрепление отсутствует
5201	450334.08	2214063.32	Метод спутниковых геодезических измерений	0.1	Закрепление отсутствует
5202	450331.36	2214066.34	Метод спутниковых геодезических измерений	0.1	Закрепление отсутствует
5203	450333.41	2214068.22	Метод спутниковых геодезических измерений	0.1	Закрепление отсутствует
5204	450333.91	2214068.93	Метод спутниковых геодезических измерений	0.1	Закрепление отсутствует
5205	450334.06	2214069.69	Метод спутниковых геодезических измерений	0.1	Закрепление отсутствует
5206	450333.91	2214070.46	Метод спутниковых геодезических измерений	0.1	Закрепление отсутствует
5207	450333.47	2214071.10	Метод спутниковых геодезических измерений	0.1	Закрепление отсутствует
5208	450332.83	2214071.54	Метод спутниковых геодезических измерений	0.1	Закрепление отсутствует
5209	450332.06	2214071.69	Метод спутниковых геодезических измерений	0.1	Закрепление отсутствует

5210	450331.29	2214071.54	Метод спутниковых геодезических измерений	0.1	Закрепление отсутствует
5211	450328.68	2214069.31	Метод спутниковых геодезических измерений	0.1	Закрепление отсутствует
5212	450320.20	2214078.72	Метод спутниковых геодезических измерений	0.1	Закрепление отсутствует
5213	450304.25	2214095.33	Метод спутниковых геодезических измерений	0.1	Закрепление отсутствует
5214	450291.35	2214110.13	Метод спутниковых геодезических измерений	0.1	Закрепление отсутствует
5215	450289.79	2214111.87	Метод спутниковых геодезических измерений	0.1	Закрепление отсутствует
5216	450288.80	2214113.08	Метод спутниковых геодезических измерений	0.1	Закрепление отсутствует
5217	450286.98	2214115.53	Метод спутниковых геодезических измерений	0.1	Закрепление отсутствует
5218	450275.69	2214128.08	Метод спутниковых геодезических измерений	0.1	Закрепление отсутствует
5219	450280.53	2214132.85	Метод спутниковых геодезических измерений	0.1	Закрепление отсутствует
5220	450301.35	2214149.74	Метод спутниковых геодезических измерений	0.1	Закрепление отсутствует
5221	450310.01	2214156.61	Метод спутниковых геодезических измерений	0.1	Закрепление отсутствует
5222	450316.75	2214149.47	Метод спутниковых геодезических измерений	0.1	Закрепление отсутствует
5223	450318.98	2214147.13	Метод спутниковых геодезических измерений	0.1	Закрепление отсутствует

5224	450319.62	2214146.69	Метод спутниковых геодезических измерений	0.1	Закрепление отсутствует
5225	450320.39	2214146.54	Метод спутниковых геодезических измерений	0.1	Закрепление отсутствует
5226	450321.16	2214146.69	Метод спутниковых геодезических измерений	0.1	Закрепление отсутствует
5227	450321.66	2214146.99	Метод спутниковых геодезических измерений	0.1	Закрепление отсутствует
5228	450328.46	2214152.52	Метод спутниковых геодезических измерений	0.1	Закрепление отсутствует
5229	450338.06	2214158.95	Метод спутниковых геодезических измерений	0.1	Закрепление отсутствует
5230	450338.50	2214159.59	Метод спутниковых геодезических измерений	0.1	Закрепление отсутствует
5231	450338.65	2214160.36	Метод спутниковых геодезических измерений	0.1	Закрепление отсутствует
5232	450338.50	2214161.13	Метод спутниковых геодезических измерений	0.1	Закрепление отсутствует
5233	450338.06	2214161.77	Метод спутниковых геодезических измерений	0.1	Закрепление отсутствует
5234	450337.42	2214162.21	Метод спутниковых геодезических измерений	0.1	Закрепление отсутствует
5235	450336.65	2214162.36	Метод спутниковых геодезических измерений	0.1	Закрепление отсутствует
5236	450335.88	2214162.21	Метод спутниковых геодезических измерений	0.1	Закрепление отсутствует
5237	450326.16	2214155.79	Метод спутниковых геодезических измерений	0.1	Закрепление отсутствует

5238	450320.57	2214151.26	Метод спутниковых геодезических измерений	0.1	Закрепление отсутствует
5239	450313.15	2214159.11	Метод спутниковых геодезических измерений	0.1	Закрепление отсутствует
5240	450330.63	2214172.99	Метод спутниковых геодезических измерений	0.1	Закрепление отсутствует
5241	450339.34	2214181.04	Метод спутниковых геодезических измерений	0.1	Закрепление отсутствует
5242	450355.90	2214196.36	Метод спутниковых геодезических измерений	0.1	Закрепление отсутствует
5243	450360.51	2214201.36	Метод спутниковых геодезических измерений	0.1	Закрепление отсутствует
5244	450367.87	2214208.85	Метод спутниковых геодезических измерений	0.1	Закрепление отсутствует
5245	450378.62	2214219.00	Метод спутниковых геодезических измерений	0.1	Закрепление отсутствует
4898	450379.85	2214203.31	Метод спутниковых геодезических измерений	0.1	Закрепление отсутствует

3. Сведения о характерных точках части (частей) границы объекта

Обозначение характерных точек части границы	**Координаты, м**		**Метод определения координат характерной точки**	**Средняя квадратическая погрешность положения характерной точки (Mt), м**	**Описание обозначения точки на местности (при наличии)**
	X	**Y**			
1	**2**	**3**	**4**	**5**	**6**
-	-	-	-	-	-

Раздел 3

Сведения о местоположении измененных (уточненных) границ объекта

1. Система координат -

2. Сведения о характерных точках границ объекта

	Существующие координаты, м	**Измененные (уточненные) координаты, м**	**Метод определения координат**	**Средняя квадратическая погрешность**	**Описание обозначения точки на**

Обозначение характерных точек границ	X	Y	X	Y	характерной точки	положения характерной точки (Mt), м	местности (при наличии)
1	2	3	4	5	6	7	8
-	-	-	-	-	-	-	

3. Сведения о характерных точках части (частей) границы объекта							
Обозначение характерных точек части границы	Существующие координаты, м		Измененные (уточненные) координаты, м		Метод определения координат характерной точки	Средняя квадратическая погрешность положения характерной точки (Mt), м	Описание обозначения точки на местности (при наличии)
	X	Y	X	Y			
1	2	3	4	5	6	7	8
-	-	-	-	-	-	-	

Охранная зона "Распределительные сети от ГРПШ 567 в Заводском районе г. Новокузнецка Кемеровской области" (код объекта 42-21-428-000016) с кадастровым номером 42:30:0000000:6519

Обзорная схема

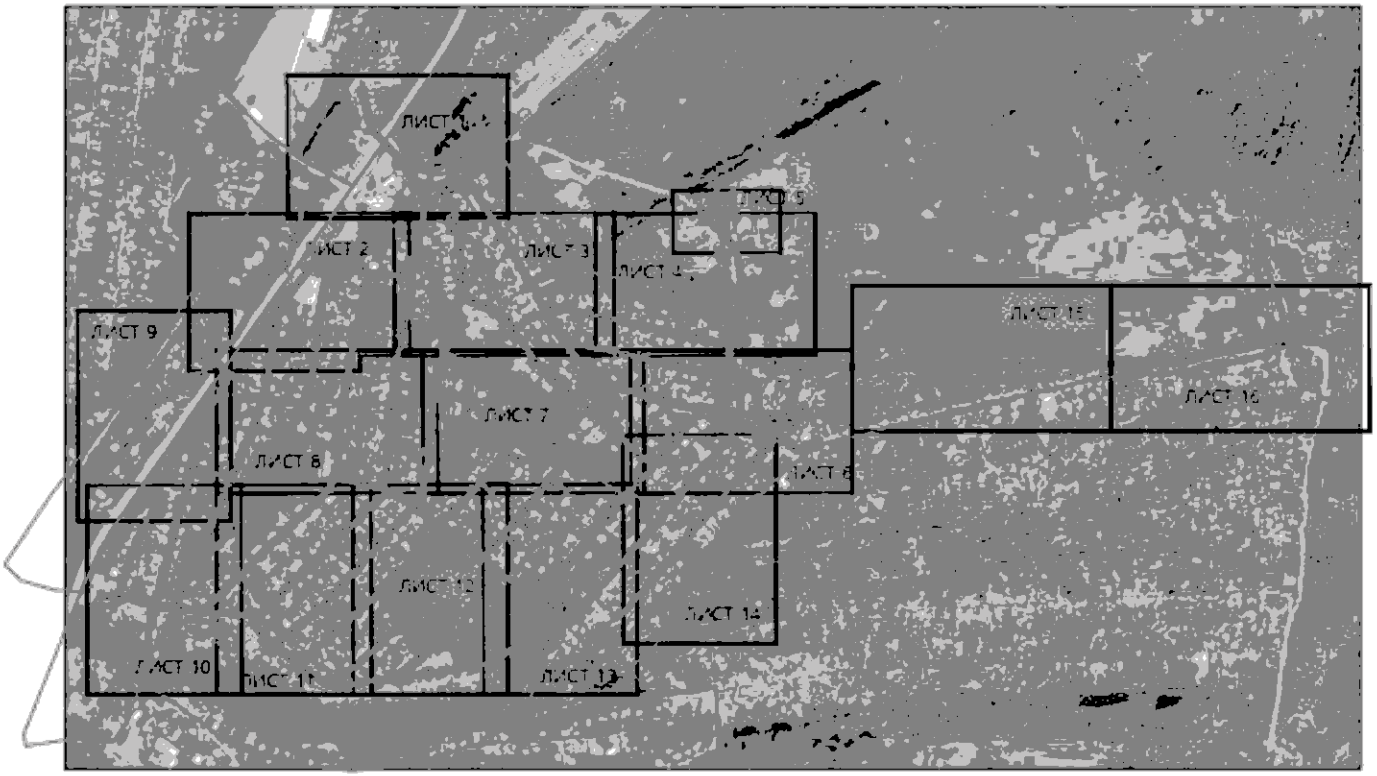

Используемые условные знаки и обозначения

Масштаб 1:10000

граница ЗОУИТ

кадастровый квартал

Газопровод низкого давления

Газопровод среднего давления

Газопровод высокого давления

42:30:0000000:6519 -кадастровый номер сооружения газопровода

Система координат: МСК-42, зона 2

12.05.2026

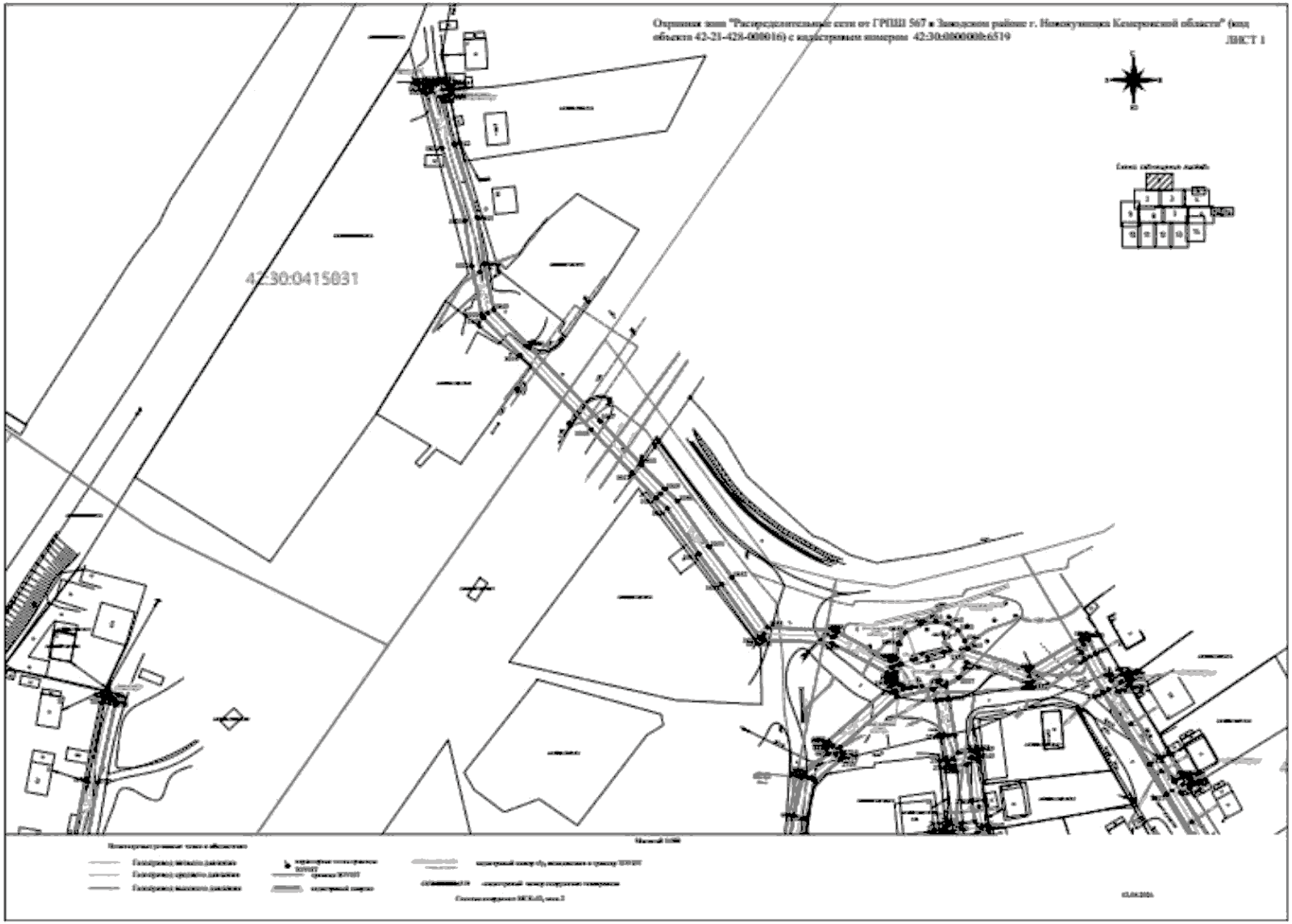
Описание зоны "Распределительные сети от ГРПШ 507 в Заводском районе г. Новокузнецка Кемеровской области" (код объекта 42-21-428-000016) с кадастровым номером 42:30:0000000:6519
ЛИСТ 1
42:30:0415031

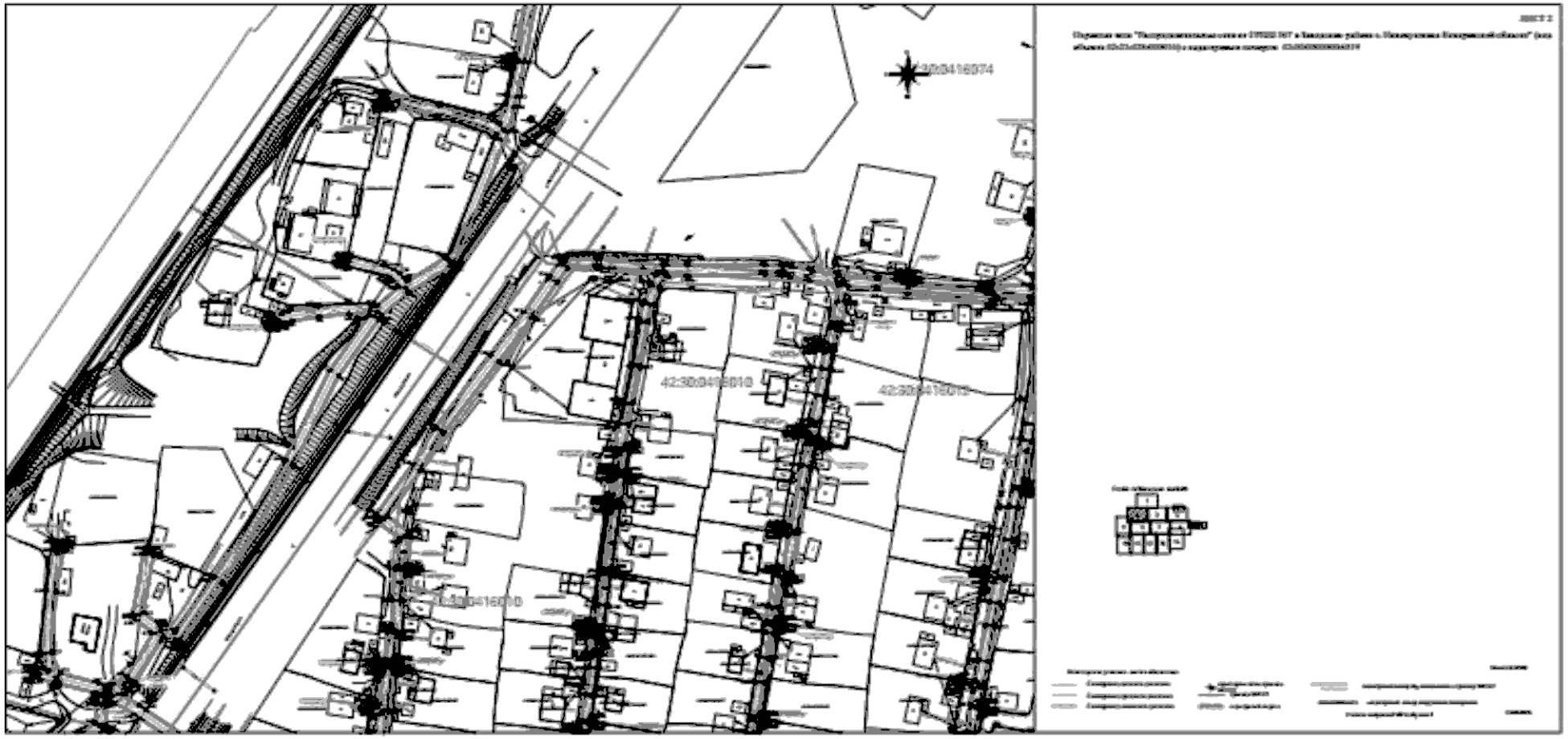

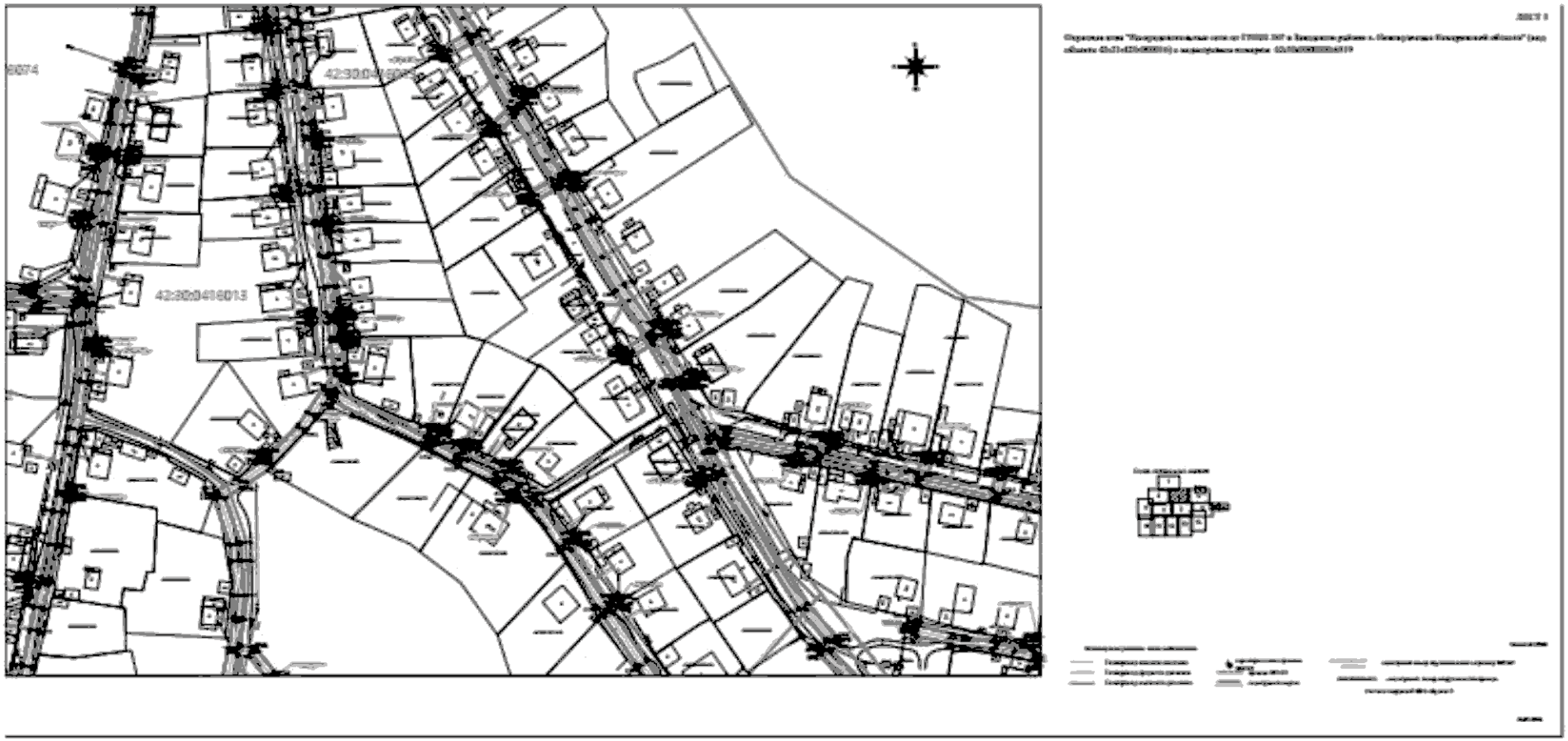
42:30:0416013

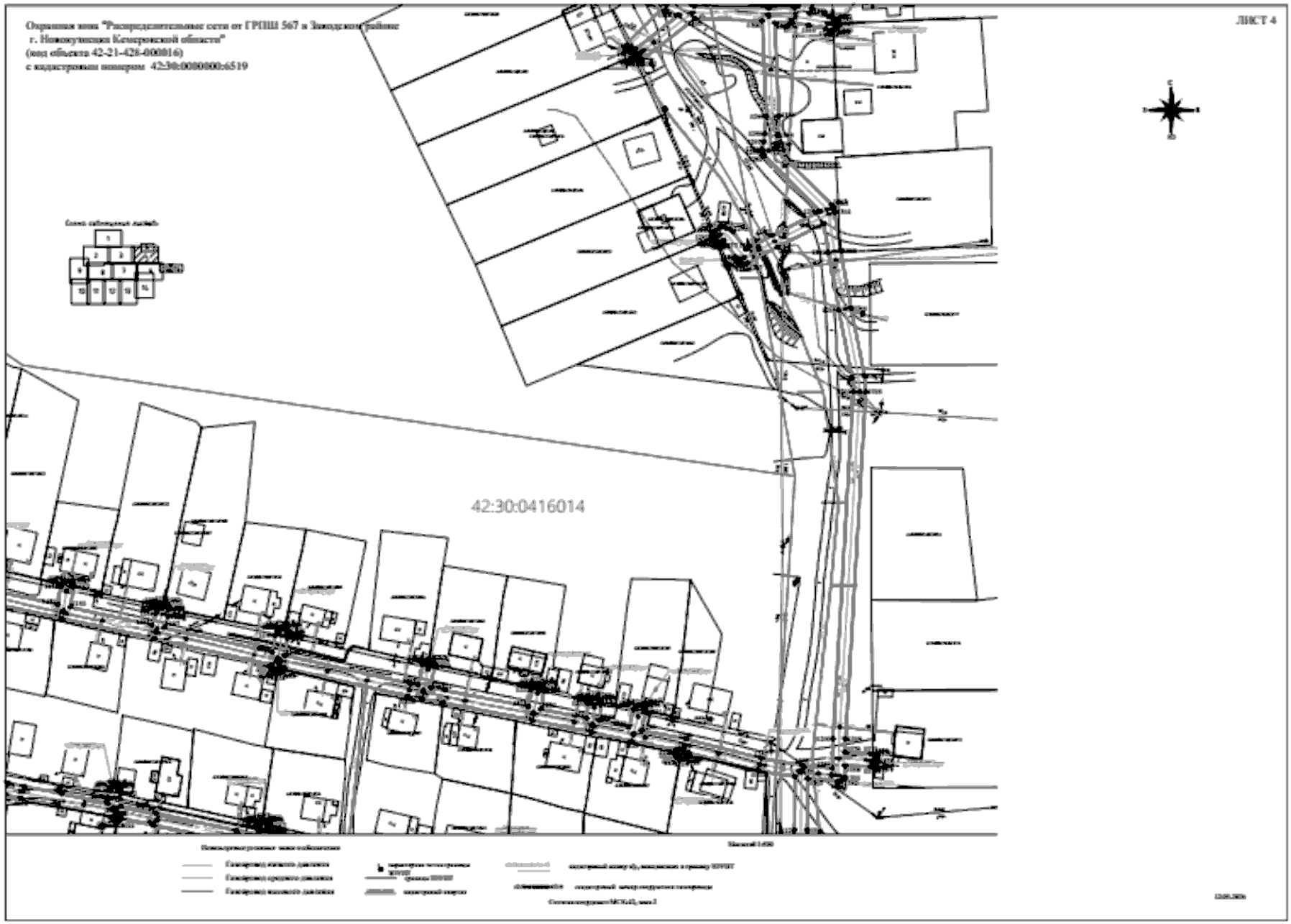
Охранная зона "Распределительные сети от ГРПШ 567 в Заводском районе
г. Новокузнецка Кемеровской области"
(код объекта 42-21-428-000016)
с кадастровым номером 42:30:0000000:6519
ЛИСТ 4
42:30:0416014

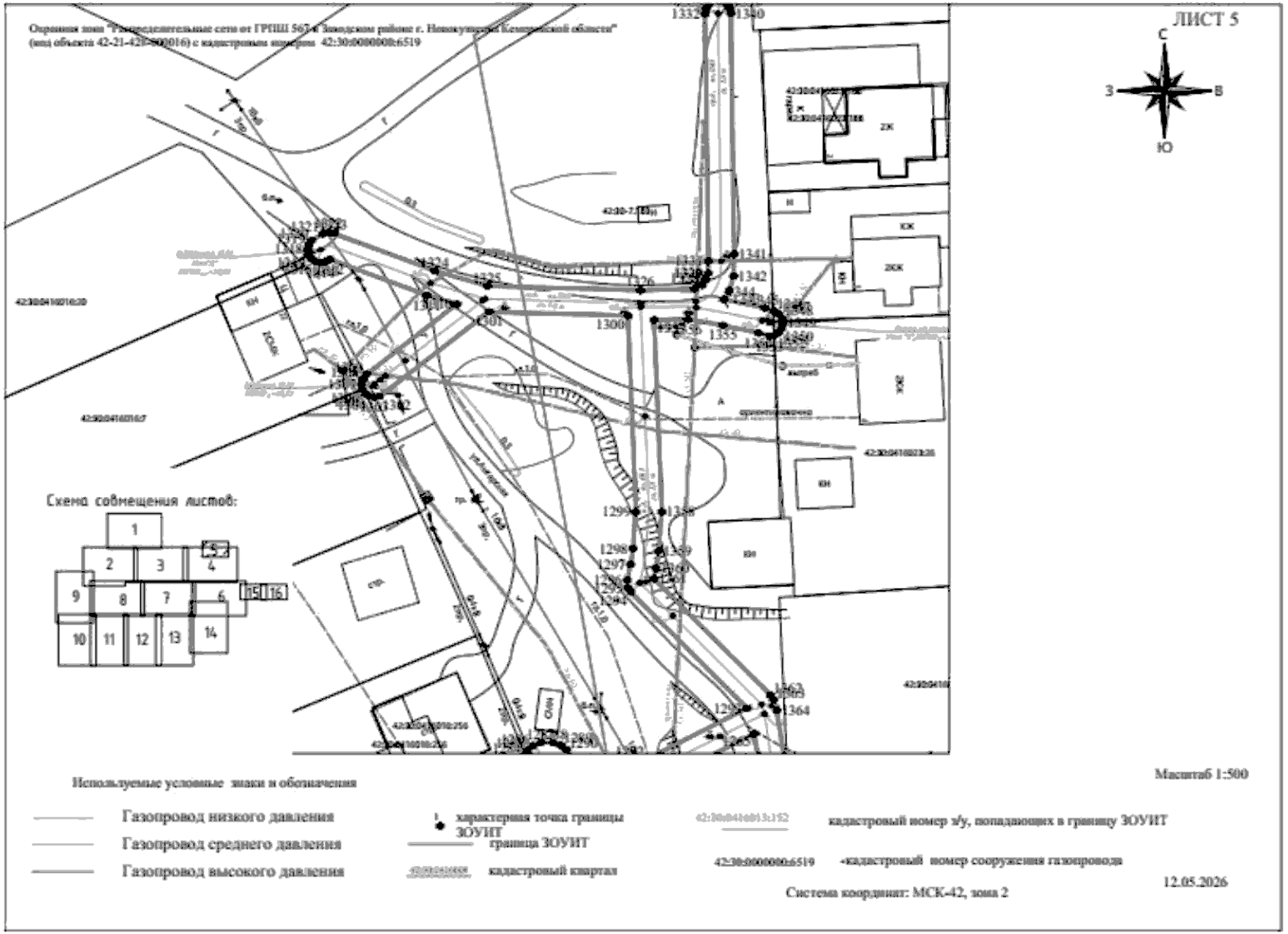
Охранная зона "Распределительные сети от ГРПШ 563 в Заводском районе г. Новокузнецка Кемеровской области"
(вид объекта 42-21-420016) с кадастровым номером 42:30:0000000:6519
ЛИСТ 5
С
З
В
Ю
Схема совмещения листов:
1
2
3
4
5
6
7
8
9
10
11
12
13
14
15
16
Масштаб 1:500
Используемые условные знаки и обозначения
Газопровод низкого давления
Газопровод среднего давления
Газопровод высокого давления
характерная точка границы ЗОУИТ
граница ЗОУИТ
кадастровый квартал
42:30:041e013:152
кадастровый номер з/у, попадающих в границу ЗОУИТ
42:30:0000000:6519
кадастровый номер сооружения газопровода
Система координат: МСК-42, зона 2
12.05.2026

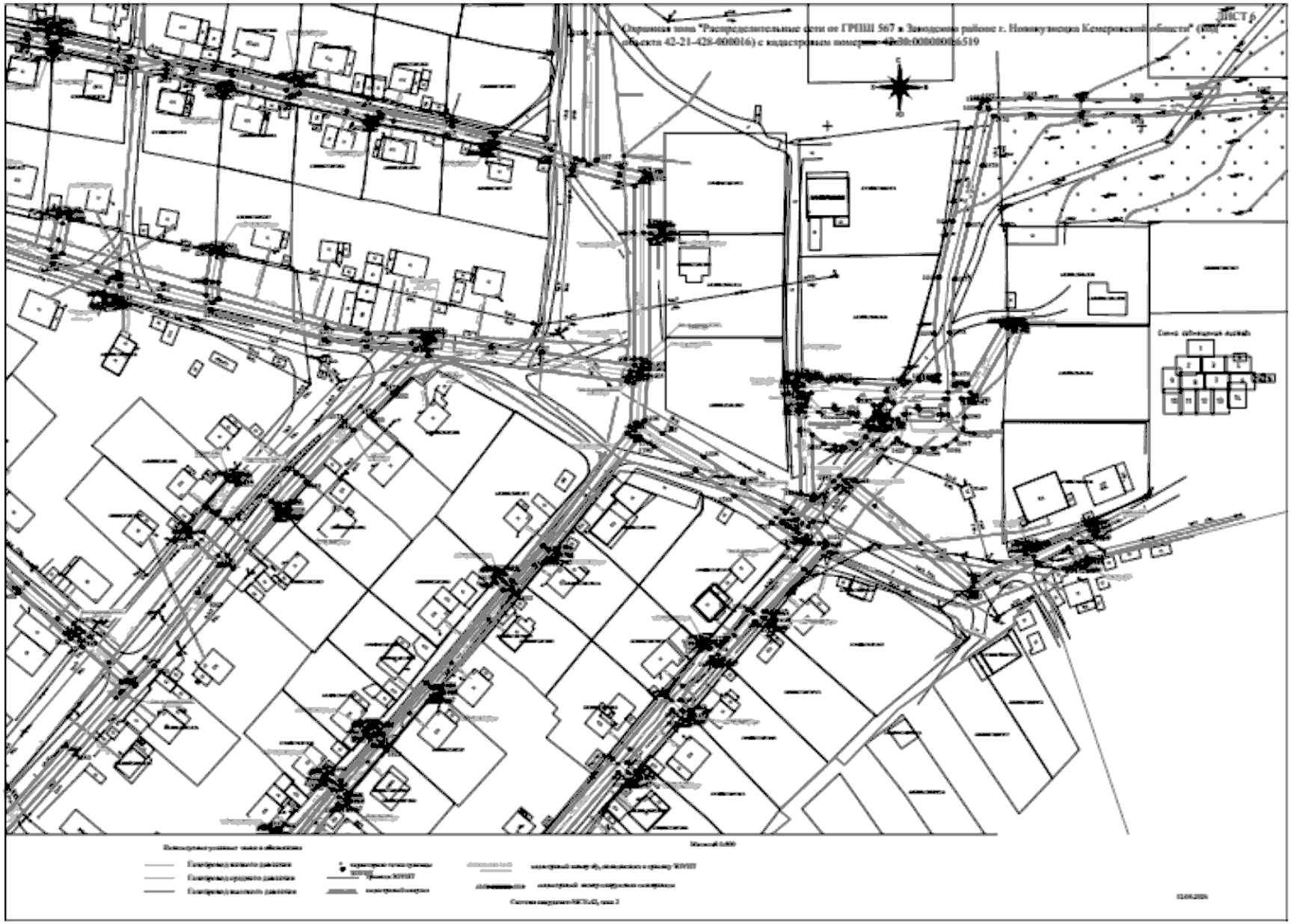
Лист 6
Схема обходных путей

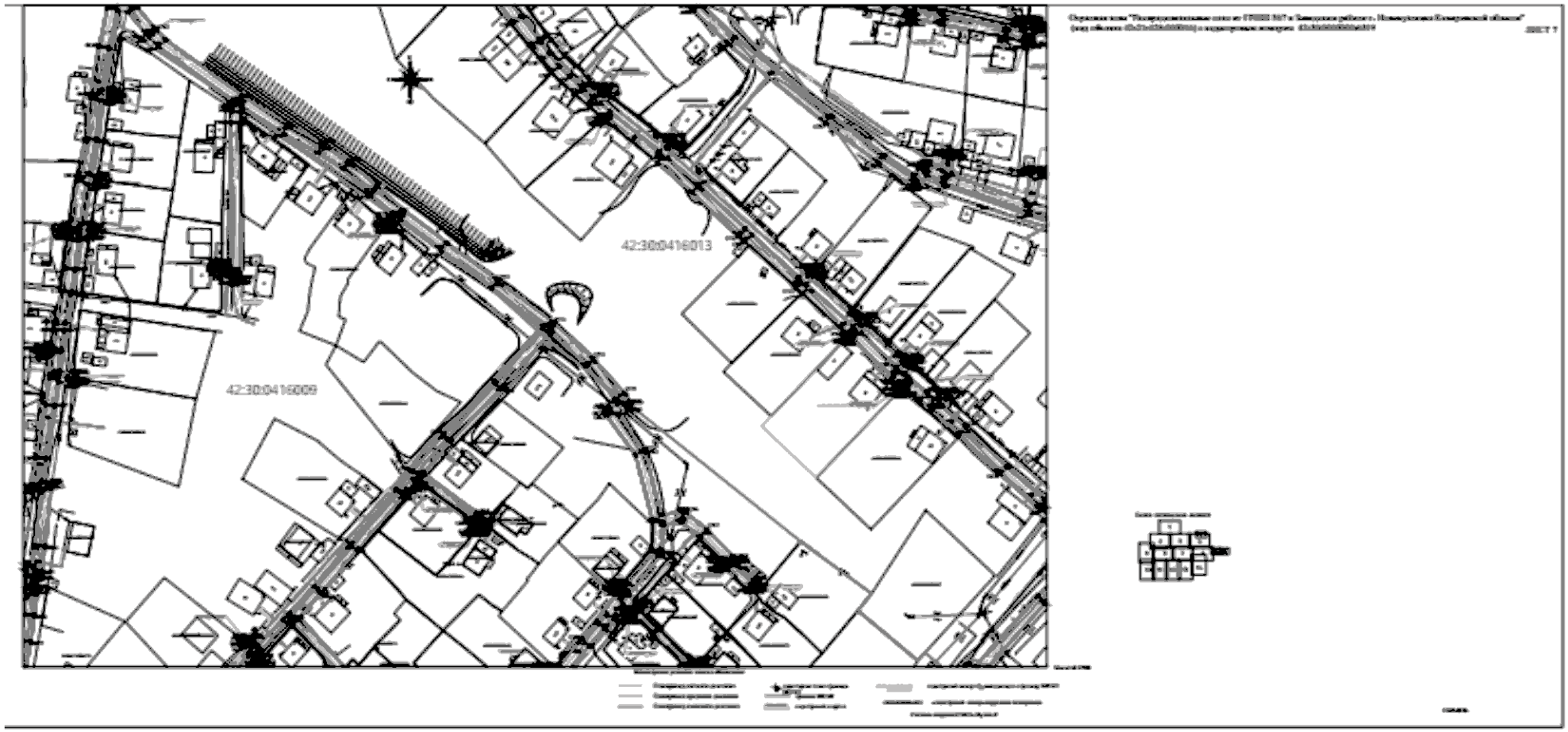
42:30:0416013
42:30:0416009

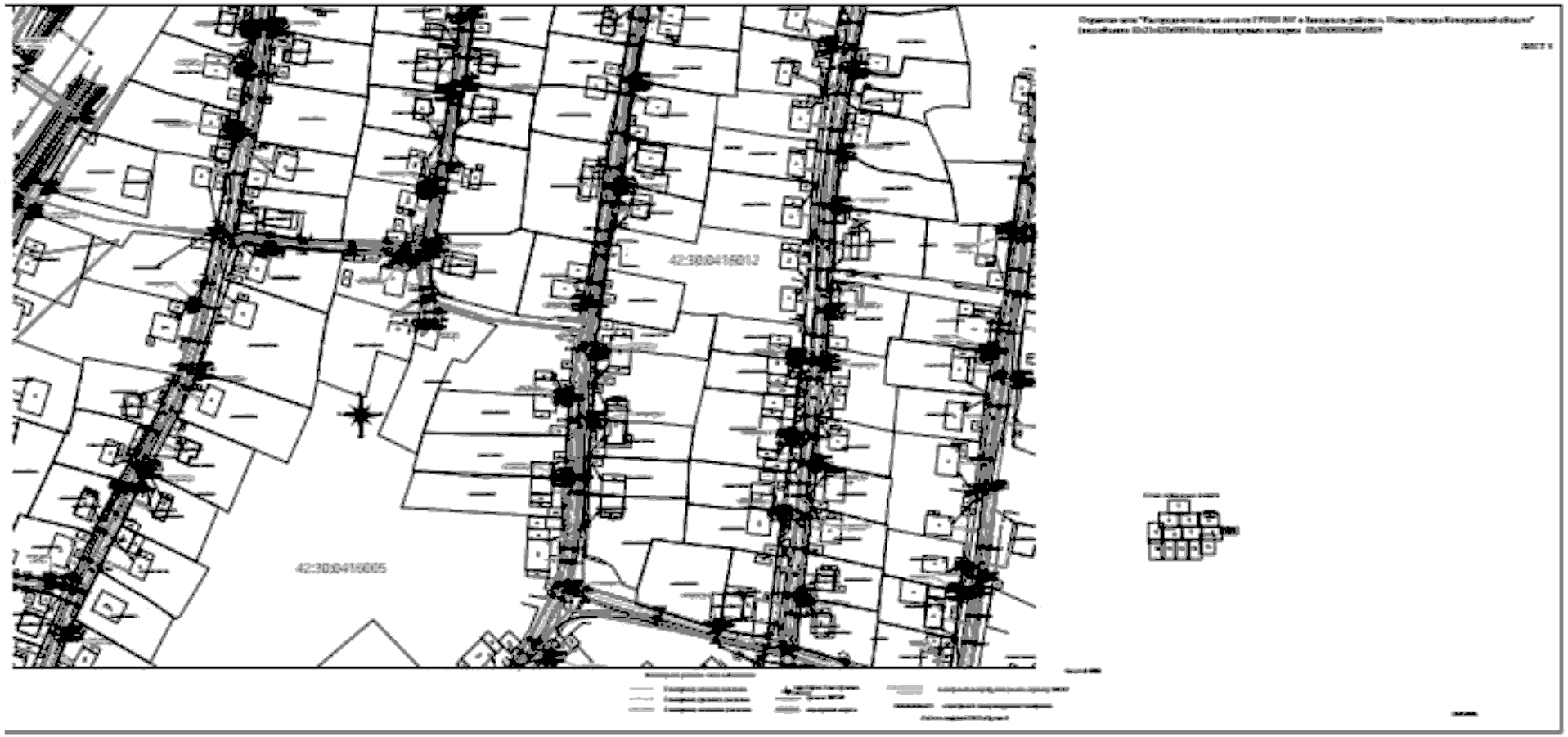
42:30:0416012
42:30:0416005

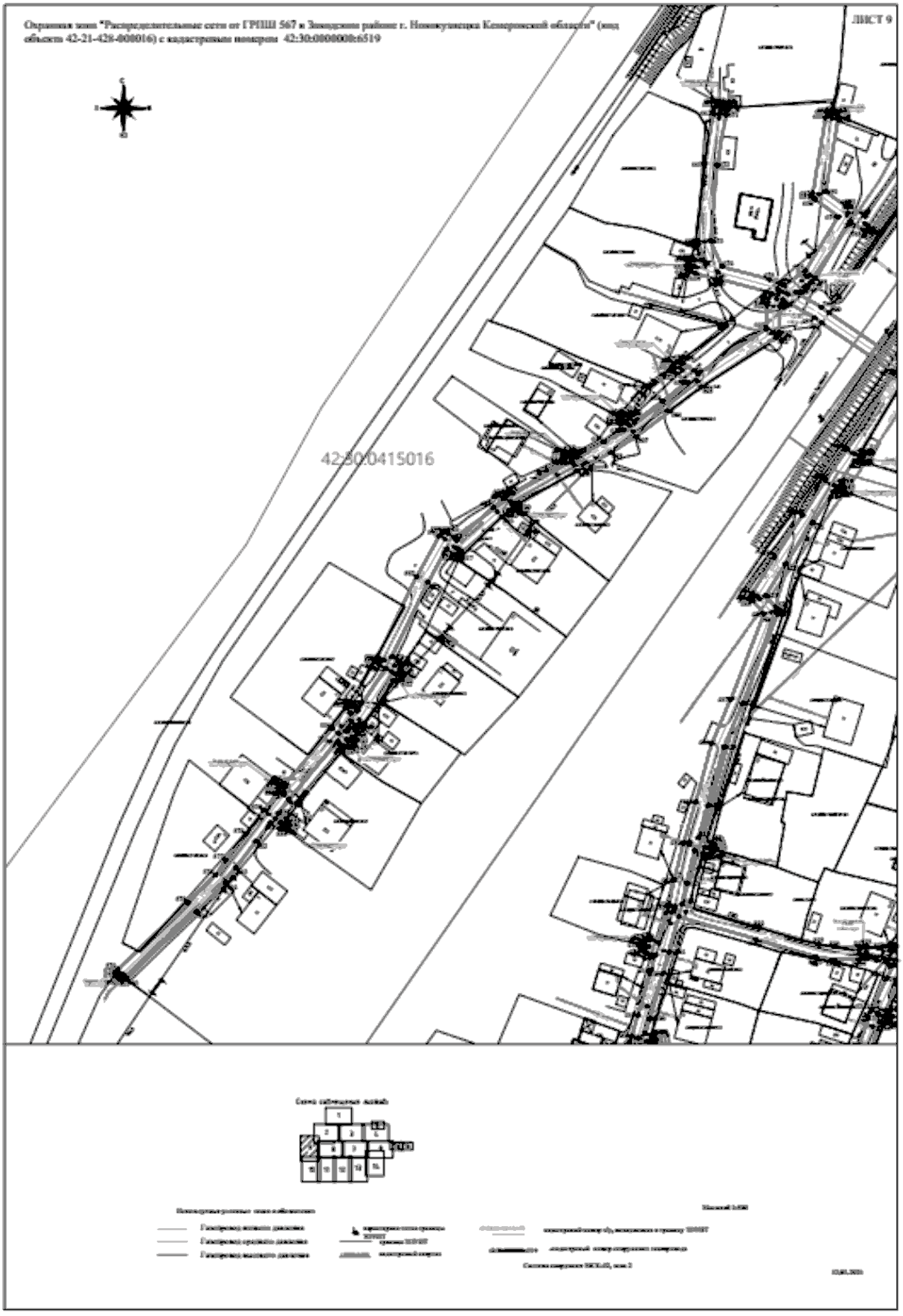
Охранная зона "Распределительные сети от ГРПШ 567 в Западном районе г. Новокузнецка Кемеровской области" (код объекта 42-21-428-008016) с кадастровым номером 42:30:0000000:6519
ЛИСТ 9
42:30:0415016


42:30:0416094


ЛИСТ 11
42:30:0416086


ЛИСТ 12
42:30:0416007


ЛИСТ 13
4230:0416008


ЛИСТ 14
42:30:0418001
42:30:0416015

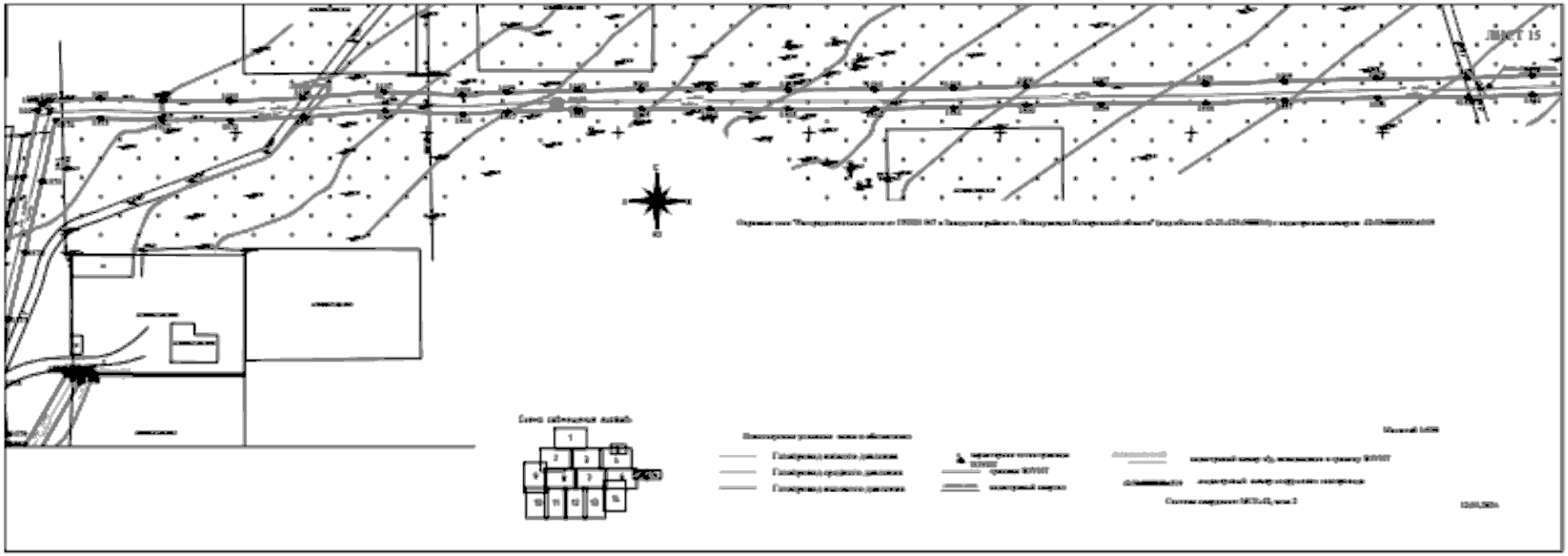

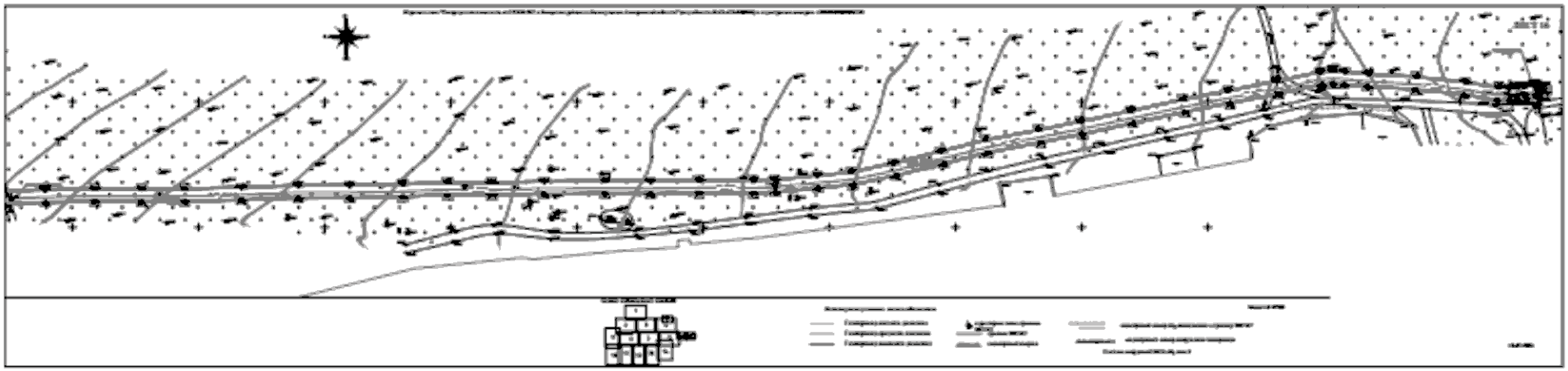

9. Охранная зона «Газопровод высокого давления 2 категории до ГРП №№ 724, 817 и распределительные газопроводы среднего давления п. Комиссарово, г. Кемерово Кемеровской области (код объекта 42-23-428-000120)» с кадастровым номером 42:24:0000000:4893

ГРАФИЧЕСКОЕ ОПИСАНИЕ

местоположения границ населенных пунктов, территориальных зон, особо охраняемых природных территорий, зон с особыми условиями использования территории

Охранная зона "Газопровод высокого давления 2 категории до ГРП №№ 724, 817 и распределительные газопроводы среднего давления п. Комисарово, г. Кемерово Кемеровской области" (код объекта 42-23-428-000120) с кадастровым номером 42:24:0000000:4893

(наименование объекта, местоположение границ которого описано (далее - объект))

Раздел 1

Сведения об объекте

№ п/п	Характеристики объекта	Описание характеристик
1	2	3
1	Местоположение объекта	Российская Федерация, Кемеровская область-Кузбасс, Кемеровский городской округ, г. Кемерово
2	Площадь объекта +/- величина погрешности определения площади (Р +/- Дельта Р)	41073 +/- 71 м²
3	Иные характеристики объекта	-

Раздел 2

Сведения о местоположении границ объекта

1. Система координат МСК-42, зона 1

2. Сведения о характерных точках границ объекта

Обозначение характерных точек границ	Координаты, м		Метод определения координат характерной точки	Средняя квадратическая погрешность положения характерной точки (Mt), м	Описание обозначения точки на местности (при наличии)
	X	Y			
1	2	3	4	5	6
1	617465.41	1333808.34	Метод спутниковых геодезических измерений	0.1	Закрепление отсутствует
2	617466.13	1333808.20	Метод спутниковых геодезических измерений	0.1	Закрепление отсутствует

3	617466.90	1333808.35	Метод спутниковых геодезических измерений	0.1	Закрепление отсутствует
4	617467.54	1333808.79	Метод спутниковых геодезических измерений	0.1	Закрепление отсутствует
5	617468.10	1333809.85	Метод спутниковых геодезических измерений	0.1	Закрепление отсутствует
6	617470.05	1333820.64	Метод спутниковых геодезических измерений	0.1	Закрепление отсутствует
7	617471.68	1333824.60	Метод спутниковых геодезических измерений	0.1	Закрепление отсутствует
8	617489.77	1333878.94	Метод спутниковых геодезических измерений	0.1	Закрепление отсутствует
9	617493.01	1333890.19	Метод спутниковых геодезических измерений	0.1	Закрепление отсутствует
10	617527.40	1333983.75	Метод спутниковых геодезических измерений	0.1	Закрепление отсутствует
11	617528.49	1333983.46	Метод спутниковых геодезических измерений	0.1	Закрепление отсутствует
12	617529.26	1333983.61	Метод спутниковых геодезических измерений	0.1	Закрепление отсутствует
13	617529.90	1333984.05	Метод спутниковых геодезических измерений	0.1	Закрепление отсутствует
14	617530.34	1333984.69	Метод спутниковых геодезических измерений	0.1	Закрепление отсутствует
15	617530.49	1333985.46	Метод спутниковых геодезических измерений	0.1	Закрепление отсутствует
16	617530.34	1333986.22	Метод спутниковых геодезических измерений	0.1	Закрепление отсутствует

17	617529.90	1333986.87	Метод спутниковых геодезических измерений	0.1	Закрепление отсутствует
18	617529.27	1333987.30	Метод спутниковых геодезических измерений	0.1	Закрепление отсутствует
19	617528.75	1333987.52	Метод спутниковых геодезических измерений	0.1	Закрепление отсутствует
20	617550.49	1334048.42	Метод спутниковых геодезических измерений	0.1	Закрепление отсутствует
21	617579.96	1334159.69	Метод спутниковых геодезических измерений	0.1	Закрепление отсутствует
22	617598.79	1334248.38	Метод спутниковых геодезических измерений	0.1	Закрепление отсутствует
23	617617.16	1334338.60	Метод спутниковых геодезических измерений	0.1	Закрепление отсутствует
24	617637.03	1334429.67	Метод спутниковых геодезических измерений	0.1	Закрепление отсутствует
25	617649.61	1334492.58	Метод спутниковых геодезических измерений	0.1	Закрепление отсутствует
26	617655.08	1334490.60	Метод спутниковых геодезических измерений	0.1	Закрепление отсутствует
27	617659.64	1334490.18	Метод спутниковых геодезических измерений	0.1	Закрепление отсутствует
28	617676.82	1334483.96	Метод спутниковых геодезических измерений	0.1	Закрепление отсутствует
29	617719.20	1334471.45	Метод спутниковых геодезических измерений	0.1	Закрепление отсутствует
30	617717.77	1334467.82	Метод спутниковых геодезических измерений	0.1	Закрепление отсутствует

31	617717.63	1334467.09	Метод спутниковых геодезических измерений	0.1	Закрепление отсутствует
32	617717.78	1334466.32	Метод спутниковых геодезических измерений	0.1	Закрепление отсутствует
33	617718.22	1334465.68	Метод спутниковых геодезических измерений	0.1	Закрепление отсутствует
34	617718.86	1334465.24	Метод спутниковых геодезических измерений	0.1	Закрепление отсутствует
35	617719.63	1334465.09	Метод спутниковых геодезических измерений	0.1	Закрепление отсутствует
36	617720.40	1334465.24	Метод спутниковых геодезических измерений	0.1	Закрепление отсутствует
37	617721.04	1334465.68	Метод спутниковых геодезических измерений	0.1	Закрепление отсутствует
38	617721.48	1334466.32	Метод спутниковых геодезических измерений	0.1	Закрепление отсутствует
39	617723.00	1334470.20	Метод спутниковых геодезических измерений	0.1	Закрепление отсутствует
40	617740.31	1334463.78	Метод спутниковых геодезических измерений	0.1	Закрепление отсутствует
41	617773.24	1334451.78	Метод спутниковых геодезических измерений	0.1	Закрепление отсутствует
42	617771.02	1334448.10	Метод спутниковых геодезических измерений	0.1	Закрепление отсутствует
43	617770.73	1334447.07	Метод спутниковых геодезических измерений	0.1	Закрепление отсутствует
44	617770.88	1334446.30	Метод спутниковых геодезических измерений	0.1	Закрепление отсутствует

45	617771.32	1334445.66	Метод спутниковых геодезических измерений	0.1	Закрепление отсутствует
46	617771.88	1334445.25	Метод спутниковых геодезических измерений	0.1	Закрепление отсутствует
47	617799.41	1334432.37	Метод спутниковых геодезических измерений	0.1	Закрепление отсутствует
48	617799.31	1334431.84	Метод спутниковых геодезических измерений	0.1	Закрепление отсутствует
49	617799.46	1334431.07	Метод спутниковых геодезических измерений	0.1	Закрепление отсутствует
50	617799.90	1334430.43	Метод спутниковых геодезических измерений	0.1	Закрепление отсутствует
51	617800.54	1334429.99	Метод спутниковых геодезических измерений	0.1	Закрепление отсутствует
52	617801.31	1334429.84	Метод спутниковых геодезических измерений	0.1	Закрепление отсутствует
53	617802.08	1334429.99	Метод спутниковых геодезических измерений	0.1	Закрепление отсутствует
54	617802.74	1334430.45	Метод спутниковых геодезических измерений	0.1	Закрепление отсутствует
55	617810.89	1334424.86	Метод спутниковых геодезических измерений	0.1	Закрепление отсутствует
56	617811.11	1334424.09	Метод спутниковых геодезических измерений	0.1	Закрепление отсутствует
57	617816.35	1334414.57	Метод спутниковых геодезических измерений	0.1	Закрепление отсутствует
58	617812.70	1334405.64	Метод спутниковых геодезических измерений	0.1	Закрепление отсутствует

59	617806.29	1334392.71	Метод спутниковых геодезических измерений	0.1	Закрепление отсутствует
60	617795.43	1334366.45	Метод спутниковых геодезических измерений	0.1	Закрепление отсутствует
61	617795.27	1334365.57	Метод спутниковых геодезических измерений	0.1	Закрепление отсутствует
62	617791.14	1334366.96	Метод спутниковых геодезических измерений	0.1	Закрепление отсутствует
63	617790.50	1334367.06	Метод спутниковых геодезических измерений	0.1	Закрепление отсутствует
64	617789.73	1334366.91	Метод спутниковых геодезических измерений	0.1	Закрепление отсутствует
65	617789.09	1334366.47	Метод спутниковых геодезических измерений	0.1	Закрепление отсутствует
66	617788.65	1334365.83	Метод спутниковых геодезических измерений	0.1	Закрепление отсутствует
67	617788.50	1334365.06	Метод спутниковых геодезических измерений	0.1	Закрепление отсутствует
68	617788.65	1334364.30	Метод спутниковых геодезических измерений	0.1	Закрепление отсутствует
69	617789.09	1334363.65	Метод спутниковых геодезических измерений	0.1	Закрепление отсутствует
70	617789.86	1334363.17	Метод спутниковых геодезических измерений	0.1	Закрепление отсутствует
71	617794.39	1334361.64	Метод спутниковых геодезических измерений	0.1	Закрепление отсутствует
72	617772.59	1334312.15	Метод спутниковых геодезических измерений	0.1	Закрепление отсутствует

73	617764.71	1334314.37	Метод спутниковых геодезических измерений	0.1	Закрепление отсутствует
74	617764.17	1334314.45	Метод спутниковых геодезических измерений	0.1	Закрепление отсутствует
75	617763.40	1334314.30	Метод спутниковых геодезических измерений	0.1	Закрепление отсутствует
76	617762.76	1334313.86	Метод спутниковых геодезических измерений	0.1	Закрепление отсутствует
77	617762.32	1334313.22	Метод спутниковых геодезических измерений	0.1	Закрепление отсутствует
78	617762.17	1334312.45	Метод спутниковых геодезических измерений	0.1	Закрепление отсутствует
79	617762.32	1334311.68	Метод спутниковых геодезических измерений	0.1	Закрепление отсутствует
80	617762.76	1334311.04	Метод спутниковых геодезических измерений	0.1	Закрепление отсутствует
81	617763.63	1334310.53	Метод спутниковых геодезических измерений	0.1	Закрепление отсутствует
82	617771.25	1334308.37	Метод спутниковых геодезических измерений	0.1	Закрепление отсутствует
83	617763.51	1334281.14	Метод спутниковых геодезических измерений	0.1	Закрепление отсутствует
84	617737.19	1334289.44	Метод спутниковых геодезических измерений	0.1	Закрепление отсутствует
85	617736.59	1334289.53	Метод спутниковых геодезических измерений	0.1	Закрепление отсутствует
86	617735.82	1334289.38	Метод спутниковых геодезических измерений	0.1	Закрепление отсутствует

87	617735.18	1334288.95	Метод спутниковых геодезических измерений	0.1	Закрепление отсутствует
88	617734.74	1334288.30	Метод спутниковых геодезических измерений	0.1	Закрепление отсутствует
89	617734.59	1334287.54	Метод спутниковых геодезических измерений	0.1	Закрепление отсутствует
90	617734.74	1334286.77	Метод спутниковых геодезических измерений	0.1	Закрепление отсутствует
91	617735.18	1334286.13	Метод спутниковых геодезических измерений	0.1	Закрепление отсутствует
92	617735.99	1334285.63	Метод спутниковых геодезических измерений	0.1	Закрепление отсутствует
93	617754.08	1334279.92	Метод спутниковых геодезических измерений	0.1	Закрепление отсутствует
94	617739.73	1334280.06	Метод спутниковых геодезических измерений	0.1	Закрепление отсутствует
95	617738.94	1334279.91	Метод спутниковых геодезических измерений	0.1	Закрепление отсутствует
96	617738.30	1334279.48	Метод спутниковых геодезических измерений	0.1	Закрепление отсутствует
97	617737.86	1334278.83	Метод спутниковых геодезических измерений	0.1	Закрепление отсутствует
98	617737.54	1334277.12	Метод спутниковых геодезических измерений	0.1	Закрепление отсутствует
99	617732.66	1334264.18	Метод спутниковых геодезических измерений	0.1	Закрепление отсутствует
100	617727.08	1334251.25	Метод спутниковых геодезических измерений	0.1	Закрепление отсутствует

101	617726.92	1334250.46	Метод спутниковых геодезических измерений	0.1	Закрепление отсутствует
102	617727.07	1334249.69	Метод спутниковых геодезических измерений	0.1	Закрепление отсутствует
103	617727.51	1334249.05	Метод спутниковых геодезических измерений	0.1	Закрепление отсутствует
104	617728.15	1334248.61	Метод спутниковых геодезических измерений	0.1	Закрепление отсутствует
105	617728.92	1334248.46	Метод спутниковых геодезических измерений	0.1	Закрепление отсутствует
106	617729.69	1334248.61	Метод спутниковых геодезических измерений	0.1	Закрепление отсутствует
107	617730.33	1334249.05	Метод спутниковых геодезических измерений	0.1	Закрепление отсутствует
108	617730.76	1334249.66	Метод спутниковых геодезических измерений	0.1	Закрепление отсутствует
109	617736.38	1334262.72	Метод спутниковых геодезических измерений	0.1	Закрепление отсутствует
110	617741.39	1334276.05	Метод спутниковых геодезических измерений	0.1	Закрепление отсутствует
111	617755.59	1334275.91	Метод спутниковых геодезических измерений	0.1	Закрепление отсутствует
112	617762.13	1334274.90	Метод спутниковых геодезических измерений	0.1	Закрепление отсутствует
113	617762.26	1334273.90	Метод спутниковых геодезических измерений	0.1	Закрепление отсутствует
114	617763.06	1334272.96	Метод спутниковых геодезических измерений	0.1	Закрепление отсутствует

115	617784.06	1334260.05	Метод спутниковых геодезических измерений	0.1	Закрепление отсутствует
116	617780.26	1334251.50	Метод спутниковых геодезических измерений	0.1	Закрепление отсутствует
117	617774.44	1334229.47	Метод спутниковых геодезических измерений	0.1	Закрепление отсутствует
118	617774.37	1334228.96	Метод спутниковых геодезических измерений	0.1	Закрепление отсутствует
119	617774.52	1334228.19	Метод спутниковых геодезических измерений	0.1	Закрепление отсутствует
120	617774.96	1334227.55	Метод спутниковых геодезических измерений	0.1	Закрепление отсутствует
121	617775.60	1334227.11	Метод спутниковых геодезических измерений	0.1	Закрепление отсутствует
122	617776.37	1334226.96	Метод спутниковых геодезических измерений	0.1	Закрепление отсутствует
123	617777.14	1334227.11	Метод спутниковых геодезических измерений	0.1	Закрепление отсутствует
124	617777.78	1334227.55	Метод спутниковых геодезических измерений	0.1	Закрепление отсутствует
125	617778.30	1334228.45	Метод спутниковых геодезических измерений	0.1	Закрепление отсутствует
126	617784.08	1334250.32	Метод спутниковых геодезических измерений	0.1	Закрепление отсутствует
127	617787.94	1334258.94	Метод спутниковых геодезических измерений	0.1	Закрепление отсутствует
128	617788.39	1334260.28	Метод спутниковых геодезических измерений	0.1	Закрепление отсутствует

129	617788.34	1334261.67	Метод спутниковых геодезических измерений	0.1	Закрепление отсутствует
130	617787.54	1334262.61	Метод спутниковых геодезических измерений	0.1	Закрепление отсутствует
131	617766.29	1334275.67	Метод спутниковых геодезических измерений	0.1	Закрепление отсутствует
132	617766.81	1334278.12	Метод спутниковых геодезических измерений	0.1	Закрепление отсутствует
133	617775.61	1334309.08	Метод спутниковых геодезических измерений	0.1	Закрепление отсутствует
134	617798.94	1334362.03	Метод спутниковых геодезических измерений	0.1	Закрепление отсутствует
135	617799.11	1334362.71	Метод спутниковых геодезических измерений	0.1	Закрепление отсутствует
136	617799.26	1334365.23	Метод спутниковых геодезических измерений	0.1	Закрепление отсутствует
137	617809.96	1334391.12	Метод спутниковых геодезических измерений	0.1	Закрепление отсутствует
138	617816.00	1334403.31	Метод спутниковых геодезических измерений	0.1	Закрепление отсутствует
139	617835.22	1334412.42	Метод спутниковых геодезических измерений	0.1	Закрепление отсутствует
140	617847.63	1334410.38	Метод спутниковых геодезических измерений	0.1	Закрепление отсутствует
141	617848.55	1334410.43	Метод спутниковых геодезических измерений	0.1	Закрепление отсутствует
142	617906.64	1334428.33	Метод спутниковых геодезических измерений	0.1	Закрепление отсутствует

143	617931.75	1334437.07	Метод спутниковых геодезических измерений	0.1	Закрепление отсутствует
144	617933.17	1334437.77	Метод спутниковых геодезических измерений	0.1	Закрепление отсутствует
145	617945.20	1334447.29	Метод спутниковых геодезических измерений	0.1	Закрепление отсутствует
146	617968.50	1334461.75	Метод спутниковых геодезических измерений	0.1	Закрепление отсутствует
147	617969.09	1334462.31	Метод спутниковых геодезических измерений	0.1	Закрепление отсутствует
148	617975.64	1334471.66	Метод спутниковых геодезических измерений	0.1	Закрепление отсутствует
149	617975.96	1334472.44	Метод спутниковых геодезических измерений	0.1	Закрепление отсутствует
150	617979.30	1334489.93	Метод спутниковых геодезических измерений	0.1	Закрепление отсутствует
151	617979.78	1334490.03	Метод спутниковых геодезических измерений	0.1	Закрепление отсутствует
152	617980.42	1334490.47	Метод спутниковых геодезических измерений	0.1	Закрепление отсутствует
153	617980.87	1334491.15	Метод спутниковых геодезических измерений	0.1	Закрепление отсутствует
154	617984.36	1334500.01	Метод спутниковых геодезических измерений	0.1	Закрепление отсутствует
155	617984.50	1334500.74	Метод спутниковых геодезических измерений	0.1	Закрепление отсутствует
156	617984.35	1334501.51	Метод спутниковых геодезических измерений	0.1	Закрепление отсутствует

157	617983.91	1334502.15	Метод спутниковых геодезических измерений	0.1	Закрепление отсутствует
158	617983.26	1334502.59	Метод спутниковых геодезических измерений	0.1	Закрепление отсутствует
159	617982.49	1334502.74	Метод спутниковых геодезических измерений	0.1	Закрепление отсутствует
160	617981.72	1334502.59	Метод спутниковых геодезических измерений	0.1	Закрепление отсутствует
161	617981.08	1334502.15	Метод спутниковых геодезических измерений	0.1	Закрепление отсутствует
162	617980.63	1334501.47	Метод спутниковых геодезических измерений	0.1	Закрепление отсутствует
163	617978.71	1334496.60	Метод спутниковых геодезических измерений	0.1	Закрепление отсутствует
164	617978.01	1334496.60	Метод спутниковых геодезических измерений	0.1	Закрепление отсутствует
165	617976.08	1334498.40	Метод спутниковых геодезических измерений	0.1	Закрепление отсутствует
166	617971.11	1334506.63	Метод спутниковых геодезических измерений	0.1	Закрепление отсутствует
167	617970.81	1334507.01	Метод спутниковых геодезических измерений	0.1	Закрепление отсутствует
168	617970.17	1334507.45	Метод спутниковых геодезических измерений	0.1	Закрепление отсутствует
169	617969.40	1334507.59	Метод спутниковых геодезических измерений	0.1	Закрепление отсутствует
170	617968.63	1334507.45	Метод спутниковых геодезических измерений	0.1	Закрепление отсутствует

171	617967.99	1334507.01	Метод спутниковых геодезических измерений	0.1	Закрепление отсутствует
172	617967.55	1334506.37	Метод спутниковых геодезических измерений	0.1	Закрепление отсутствует
173	617967.40	1334505.60	Метод спутниковых геодезических измерений	0.1	Закрепление отсутствует
174	617967.69	1334504.57	Метод спутниковых геодезических измерений	0.1	Закрепление отсутствует
175	617972.80	1334496.09	Метод спутниковых геодезических измерений	0.1	Закрепление отсутствует
176	617973.15	1334495.66	Метод спутниковых геодезических измерений	0.1	Закрепление отсутствует
177	617975.86	1334493.14	Метод спутниковых геодезических измерений	0.1	Закрепление отсутствует
178	617972.12	1334473.60	Метод спутниковых геодезических измерений	0.1	Закрепление отсутствует
179	617966.05	1334464.94	Метод спутниковых геодезических измерений	0.1	Закрепление отсутствует
180	617943.00	1334450.63	Метод спутниковых геодезических измерений	0.1	Закрепление отсутствует
181	617930.88	1334441.06	Метод спутниковых геодезических измерений	0.1	Закрепление отсутствует
182	617930.35	1334440.82	Метод спутниковых геодезических измерений	0.1	Закрепление отсутствует
183	617905.36	1334432.11	Метод спутниковых геодезических измерений	0.1	Закрепление отсутствует
184	617847.82	1334414.40	Метод спутниковых геодезических измерений	0.1	Закрепление отсутствует

185	617835.71	1334416.40	Метод спутниковых геодезических измерений	0.1	Закрепление отсутствует
186	617830.92	1334419.81	Метод спутниковых геодезических измерений	0.1	Закрепление отсутствует
187	617829.92	1334426.88	Метод спутниковых геодезических измерений	0.1	Закрепление отсутствует
188	617829.94	1334428.10	Метод спутниковых геодезических измерений	0.1	Закрепление отсутствует
189	617829.79	1334428.90	Метод спутниковых геодезических измерений	0.1	Закрепление отсутствует
190	617829.35	1334429.55	Метод спутниковых геодезических измерений	0.1	Закрепление отсутствует
191	617828.71	1334429.99	Метод спутниковых геодезических измерений	0.1	Закрепление отсутствует
192	617827.94	1334430.13	Метод спутниковых геодезических измерений	0.1	Закрепление отсутствует
193	617827.17	1334429.99	Метод спутниковых геодезических измерений	0.1	Закрепление отсутствует
194	617826.53	1334429.55	Метод спутниковых геодезических измерений	0.1	Закрепление отсутствует
195	617826.09	1334428.90	Метод спутниковых геодезических измерений	0.1	Закрепление отсутствует
196	617825.94	1334428.17	Метод спутниковых геодезических измерений	0.1	Закрепление отсутствует
197	617825.94	1334426.48	Метод спутниковых геодезических измерений	0.1	Закрепление отсутствует
198	617827.08	1334418.40	Метод спутниковых геодезических измерений	0.1	Закрепление отсутствует

199	617827.21	1334417.92	Метод спутниковых геодезических измерений	0.1	Закрепление отсутствует
200	617827.90	1334417.06	Метод спутниковых геодезических измерений	0.1	Закрепление отсутствует
201	617831.00	1334414.85	Метод спутниковых геодезических измерений	0.1	Закрепление отсутствует
202	617818.32	1334408.83	Метод спутниковых геодезических измерений	0.1	Закрепление отсутствует
203	617820.41	1334413.93	Метод спутниковых геодезических измерений	0.1	Закрепление отсутствует
204	617820.56	1334414.69	Метод спутниковых геодезических измерений	0.1	Закрепление отсутствует
205	617820.31	1334415.66	Метод спутниковых геодезических измерений	0.1	Закрепление отсутствует
206	617814.84	1334425.60	Метод спутниковых геодезических измерений	0.1	Закрепление отсутствует
207	617814.68	1334426.73	Метод спутниковых геодезических измерений	0.1	Закрепление отсутствует
208	617813.96	1334427.61	Метод спутниковых геодезических измерений	0.1	Закрепление отсутствует
209	617803.28	1334434.93	Метод спутниковых геодезических измерений	0.1	Закрепление отсутствует
210	617804.44	1334439.07	Метод спутниковых геодезических измерений	0.1	Закрепление отсутствует
211	617804.39	1334440.45	Метод спутниковых геодезических измерений	0.1	Закрепление отсутствует
212	617803.95	1334441.10	Метод спутниковых геодезических измерений	0.1	Закрепление отсутствует

213	617803.31	1334441.53	Метод спутниковых геодезических измерений	0.1	Закрепление отсутствует
214	617802.54	1334441.68	Метод спутниковых геодезических измерений	0.1	Закрепление отсутствует
215	617801.77	1334441.53	Метод спутниковых геодезических измерений	0.1	Закрепление отсутствует
216	617801.13	1334441.10	Метод спутниковых геодезических измерений	0.1	Закрепление отсутствует
217	617800.64	1334440.30	Метод спутниковых геодезических измерений	0.1	Закрепление отсутствует
218	617799.49	1334436.75	Метод спутниковых геодезических измерений	0.1	Закрепление отсутствует
219	617775.59	1334447.94	Метод спутниковых геодезических измерений	0.1	Закрепление отсутствует
220	617777.92	1334451.80	Метод спутниковых геодезических измерений	0.1	Закрепление отсутствует
221	617778.21	1334452.83	Метод спутниковых геодезических измерений	0.1	Закрепление отсутствует
222	617778.06	1334453.59	Метод спутниковых геодезических измерений	0.1	Закрепление отсутствует
223	617777.62	1334454.24	Метод спутниковых геодезических измерений	0.1	Закрепление отсутствует
224	617776.89	1334454.71	Метод спутниковых геодезических измерений	0.1	Закрепление отсутствует
225	617743.54	1334466.86	Метод спутниковых геодезических измерений	0.1	Закрепление отсутствует
226	617744.54	1334469.69	Метод спутниковых геодезических измерений	0.1	Закрепление отсутствует

227	617744.66	1334470.36	Метод спутниковых геодезических измерений	0.1	Закрепление отсутствует
228	617744.51	1334471.12	Метод спутниковых геодезических измерений	0.1	Закрепление отсутствует
229	617744.07	1334471.77	Метод спутниковых геодезических измерений	0.1	Закрепление отсутствует
230	617743.43	1334472.20	Метод спутниковых геодезических измерений	0.1	Закрепление отсутствует
231	617742.66	1334472.35	Метод спутниковых геодезических измерений	0.1	Закрепление отсутствует
232	617741.89	1334472.20	Метод спутниковых геодезических измерений	0.1	Закрепление отсутствует
233	617741.25	1334471.77	Метод спутниковых геодезических измерений	0.1	Закрепление отсутствует
234	617740.78	1334471.03	Метод спутниковых геодезических измерений	0.1	Закрепление отсутствует
235	617739.79	1334468.25	Метод спутниковых геодезических измерений	0.1	Закрепление отсутствует
236	617722.56	1334474.63	Метод спутниковых геодезических измерений	0.1	Закрепление отсутствует
237	617680.37	1334487.08	Метод спутниковых геодезических измерений	0.1	Закрепление отсутствует
238	617680.46	1334487.54	Метод спутниковых геодезических измерений	0.1	Закрепление отсутствует
239	617680.31	1334488.31	Метод спутниковых геодезических измерений	0.1	Закрепление отсутствует
240	617679.87	1334488.95	Метод спутниковых геодезических измерений	0.1	Закрепление отсутствует

241	617679.23	1334489.39	Метод спутниковых геодезических измерений	0.1	Закрепление отсутствует
242	617678.46	1334489.54	Метод спутниковых геодезических измерений	0.1	Закрепление отсутствует
243	617677.69	1334489.39	Метод спутниковых геодезических измерений	0.1	Закрепление отсутствует
244	617677.05	1334488.95	Метод спутниковых геодезических измерений	0.1	Закрепление отсутствует
245	617676.59	1334488.30	Метод спутниковых геодезических измерений	0.1	Закрепление отсутствует
246	617660.76	1334494.03	Метод спутниковых геодезических измерений	0.1	Закрепление отсутствует
247	617655.71	1334494.55	Метод спутниковых геодезических измерений	0.1	Закрепление отсутствует
248	617650.40	1334496.55	Метод спутниковых геодезических измерений	0.1	Закрепление отсутствует
249	617652.57	1334507.40	Метод спутниковых геодезических измерений	0.1	Закрепление отсутствует
250	617653.82	1334507.11	Метод спутниковых геодезических измерений	0.1	Закрепление отсутствует
251	617656.12	1334506.48	Метод спутниковых геодезических измерений	0.1	Закрепление отсутствует
252	617656.89	1334506.63	Метод спутниковых геодезических измерений	0.1	Закрепление отсутствует
253	617657.53	1334507.07	Метод спутниковых геодезических измерений	0.1	Закрепление отсутствует
254	617657.97	1334507.71	Метод спутниковых геодезических измерений	0.1	Закрепление отсутствует

255	617658.12	1334508.48	Метод спутниковых геодезических измерений	0.1	Закрепление отсутствует
256	617657.97	1334509.24	Метод спутниковых геодезических измерений	0.1	Закрепление отсутствует
257	617657.53	1334509.89	Метод спутниковых геодезических измерений	0.1	Закрепление отсутствует
258	617656.89	1334510.32	Метод спутниковых геодезических измерений	0.1	Закрепление отсутствует
259	617654.96	1334510.94	Метод спутниковых геодезических измерений	0.1	Закрепление отсутствует
260	617653.35	1334511.32	Метод спутниковых геодезических измерений	0.1	Закрепление отсутствует
261	617654.49	1334517.01	Метод спутниковых геодезических измерений	0.1	Закрепление отсутствует
262	617666.12	1334577.57	Метод спутниковых геодезических измерений	0.1	Закрепление отсутствует
263	617670.85	1334611.49	Метод спутниковых геодезических измерений	0.1	Закрепление отсутствует
264	617680.42	1334679.95	Метод спутниковых геодезических измерений	0.1	Закрепление отсутствует
265	617690.47	1334735.01	Метод спутниковых геодезических измерений	0.1	Закрепление отсутствует
266	617692.98	1334746.65	Метод спутниковых геодезических измерений	0.1	Закрепление отсутствует
267	617693.97	1334746.77	Метод спутниковых геодезических измерений	0.1	Закрепление отсутствует
268	617694.61	1334747.21	Метод спутниковых геодезических измерений	0.1	Закрепление отсутствует

269	617695.03	1334747.81	Метод спутниковых геодезических измерений	0.1	Закрепление отсутствует
270	617696.43	1334751.06	Метод спутниковых геодезических измерений	0.1	Закрепление отсутствует
271	617697.62	1334756.95	Метод спутниковых геодезических измерений	0.1	Закрепление отсутствует
272	617699.69	1334756.43	Метод спутниковых геодезических измерений	0.1	Закрепление отсутствует
273	617700.46	1334756.58	Метод спутниковых геодезических измерений	0.1	Закрепление отсутствует
274	617701.10	1334757.02	Метод спутниковых геодезических измерений	0.1	Закрепление отсутствует
275	617701.54	1334757.66	Метод спутниковых геодезических измерений	0.1	Закрепление отсутствует
276	617701.69	1334758.43	Метод спутниковых геодезических измерений	0.1	Закрепление отсутствует
277	617701.54	1334759.20	Метод спутниковых геодезических измерений	0.1	Закрепление отсутствует
278	617701.10	1334759.84	Метод спутниковых геодезических измерений	0.1	Закрепление отсутствует
279	617700.46	1334760.28	Метод спутниковых геодезических измерений	0.1	Закрепление отсутствует
280	617698.90	1334760.74	Метод спутниковых геодезических измерений	0.1	Закрепление отсутствует
281	617700.41	1334764.81	Метод спутниковых геодезических измерений	0.1	Закрепление отсутствует
282	617704.30	1334789.37	Метод спутниковых геодезических измерений	0.1	Закрепление отсутствует

283	617705.31	1334794.20	Метод спутниковых геодезических измерений	0.1	Закрепление отсутствует
284	617707.91	1334793.79	Метод спутниковых геодезических измерений	0.1	Закрепление отсутствует
285	617708.68	1334793.94	Метод спутниковых геодезических измерений	0.1	Закрепление отсутствует
286	617709.32	1334794.38	Метод спутниковых геодезических измерений	0.1	Закрепление отсутствует
287	617709.76	1334795.02	Метод спутниковых геодезических измерений	0.1	Закрепление отсутствует
288	617709.91	1334795.79	Метод спутниковых геодезических измерений	0.1	Закрепление отсутствует
289	617709.76	1334796.56	Метод спутниковых геодезических измерений	0.1	Закрепление отсутствует
290	617709.32	1334797.20	Метод спутниковых геодезических измерений	0.1	Закрепление отсутствует
291	617708.68	1334797.64	Метод спутниковых геодезических измерений	0.1	Закрепление отсутствует
292	617706.09	1334798.13	Метод спутниковых геодезических измерений	0.1	Закрепление отсутствует
293	617709.64	1334816.93	Метод спутниковых геодезических измерений	0.1	Закрепление отсутствует
294	617711.32	1334825.36	Метод спутниковых геодезических измерений	0.1	Закрепление отсутствует
295	617720.74	1334860.39	Метод спутниковых геодезических измерений	0.1	Закрепление отсутствует
296	617725.67	1334878.08	Метод спутниковых геодезических измерений	0.1	Закрепление отсутствует

297	617728.35	1334892.90	Метод спутниковых геодезических измерений	0.1	Закрепление отсутствует
298	617732.25	1334905.75	Метод спутниковых геодезических измерений	0.1	Закрепление отсутствует
299	617754.46	1334893.45	Метод спутниковых геодезических измерений	0.1	Закрепление отсутствует
300	617755.43	1334893.21	Метод спутниковых геодезических измерений	0.1	Закрепление отсутствует
301	617756.20	1334893.36	Метод спутниковых геодезических измерений	0.1	Закрепление отсутствует
302	617757.01	1334893.97	Метод спутниковых геодезических измерений	0.1	Закрепление отсутствует
303	617758.93	1334896.45	Метод спутниковых геодезических измерений	0.1	Закрепление отсутствует
304	617759.87	1334895.43	Метод спутниковых геодезических измерений	0.1	Закрепление отсутствует
305	617762.11	1334893.93	Метод спутниковых геодезических измерений	0.1	Закрепление отсутствует
306	617776.74	1334882.81	Метод спутниковых геодезических измерений	0.1	Закрепление отсутствует
307	617774.75	1334880.12	Метод спутниковых геодезических измерений	0.1	Закрепление отсутствует
308	617774.36	1334878.93	Метод спутниковых геодезических измерений	0.1	Закрепление отсутствует
309	617774.51	1334878.16	Метод спутниковых геодезических измерений	0.1	Закрепление отсутствует
310	617775.24	1334877.27	Метод спутниковых геодезических измерений	0.1	Закрепление отсутствует

311	617782.33	1334872.53	Метод спутниковых геодезических измерений	0.1	Закрепление отсутствует
312	617780.53	1334868.76	Метод спутниковых геодезических измерений	0.1	Закрепление отсутствует
313	617780.33	1334867.90	Метод спутниковых геодезических измерений	0.1	Закрепление отсутствует
314	617780.48	1334867.13	Метод спутниковых геодезических измерений	0.1	Закрепление отсутствует
315	617780.92	1334866.49	Метод спутниковых геодезических измерений	0.1	Закрепление отсутствует
316	617781.56	1334866.05	Метод спутниковых геодезических измерений	0.1	Закрепление отсутствует
317	617782.33	1334865.90	Метод спутниковых геодезических измерений	0.1	Закрепление отсутствует
318	617783.10	1334866.05	Метод спутниковых геодезических измерений	0.1	Закрепление отсутствует
319	617783.74	1334866.49	Метод спутниковых геодезических измерений	0.1	Закрепление отсутствует
320	617784.13	1334867.03	Метод спутниковых геодезических измерений	0.1	Закрепление отсутствует
321	617785.52	1334869.94	Метод спутниковых геодезических измерений	0.1	Закрепление отсутствует
322	617798.16	1334857.77	Метод спутниковых геодезических измерений	0.1	Закрепление отсутствует
323	617806.30	1334852.00	Метод спутниковых геодезических измерений	0.1	Закрепление отсутствует
324	617819.42	1334841.68	Метод спутниковых геодезических измерений	0.1	Закрепление отсутствует

325	617815.85	1334837.25	Метод спутниковых геодезических измерений	0.1	Закрепление отсутствует
326	617815.56	1334836.77	Метод спутниковых геодезических измерений	0.1	Закрепление отсутствует
327	617815.41	1334836.00	Метод спутниковых геодезических измерений	0.1	Закрепление отсутствует
328	617815.56	1334835.23	Метод спутниковых геодезических измерений	0.1	Закрепление отсутствует
329	617816.00	1334834.59	Метод спутниковых геодезических измерений	0.1	Закрепление отсутствует
330	617816.64	1334834.15	Метод спутниковых геодезических измерений	0.1	Закрепление отсутствует
331	617817.41	1334834.00	Метод спутниковых геодезических измерений	0.1	Закрепление отсутствует
332	617818.18	1334834.15	Метод спутниковых геодезических измерений	0.1	Закрепление отсутствует
333	617818.97	1334834.74	Метод спутниковых геодезических измерений	0.1	Закрепление отсутствует
334	617822.51	1334839.14	Метод спутниковых геодезических измерений	0.1	Закрепление отсутствует
335	617843.06	1334820.45	Метод спутниковых геодезических измерений	0.1	Закрепление отсутствует
336	617846.27	1334817.33	Метод спутниковых геодезических измерений	0.1	Закрепление отсутствует
337	617837.29	1334804.18	Метод спутниковых геодезических измерений	0.1	Закрепление отсутствует
338	617836.94	1334803.05	Метод спутниковых геодезических измерений	0.1	Закрепление отсутствует

339	617837.09	1334802.28	Метод спутниковых геодезических измерений	0.1	Закрепление отсутствует
340	617837.53	1334801.64	Метод спутниковых геодезических измерений	0.1	Закрепление отсутствует
341	617838.17	1334801.20	Метод спутниковых геодезических измерений	0.1	Закрепление отсутствует
342	617838.94	1334801.05	Метод спутниковых геодезических измерений	0.1	Закрепление отсутствует
343	617839.71	1334801.20	Метод спутниковых геодезических измерений	0.1	Закрепление отсутствует
344	617840.59	1334801.92	Метод спутниковых геодезических измерений	0.1	Закрепление отсутствует
345	617849.32	1334814.70	Метод спутниковых геодезических измерений	0.1	Закрепление отсутствует
346	617855.39	1334809.92	Метод спутниковых геодезических измерений	0.1	Закрепление отсутствует
347	617866.05	1334801.29	Метод спутниковых геодезических измерений	0.1	Закрепление отсутствует
348	617862.32	1334796.29	Метод спутниковых геодезических измерений	0.1	Закрепление отсутствует
349	617862.17	1334795.53	Метод спутниковых геодезических измерений	0.1	Закрепление отсутствует
350	617862.32	1334794.76	Метод спутниковых геодезических измерений	0.1	Закрепление отсутствует
351	617862.76	1334794.12	Метод спутниковых геодезических измерений	0.1	Закрепление отсутствует
352	617863.40	1334793.68	Метод спутниковых геодезических измерений	0.1	Закрепление отсутствует

353	617864.17	1334793.53	Метод спутниковых геодезических измерений	0.1	Закрепление отсутствует
354	617864.94	1334793.68	Метод спутниковых геодезических измерений	0.1	Закрепление отсутствует
355	617865.76	1334794.31	Метод спутниковых геодезических измерений	0.1	Закрепление отсутствует
356	617869.21	1334798.84	Метод спутниковых геодезических измерений	0.1	Закрепление отсутствует
357	617894.24	1334780.14	Метод спутниковых геодезических измерений	0.1	Закрепление отсутствует
358	617891.55	1334775.96	Метод спутниковых геодезических измерений	0.1	Закрепление отсутствует
359	617891.40	1334775.19	Метод спутниковых геодезических измерений	0.1	Закрепление отсутствует
360	617891.55	1334774.43	Метод спутниковых геодезических измерений	0.1	Закрепление отсутствует
361	617891.99	1334773.78	Метод спутниковых геодезических измерений	0.1	Закрепление отсутствует
362	617892.63	1334773.34	Метод спутниковых геодезических измерений	0.1	Закрепление отсутствует
363	617893.40	1334773.20	Метод спутниковых геодезических измерений	0.1	Закрепление отсутствует
364	617894.17	1334773.34	Метод спутниковых геодезических измерений	0.1	Закрепление отсутствует
365	617894.81	1334773.78	Метод спутниковых геодезических измерений	0.1	Закрепление отсутствует
366	617897.45	1334777.74	Метод спутниковых геодезических измерений	0.1	Закрепление отсутствует

367	617900.10	1334775.76	Метод спутниковых геодезических измерений	0.1	Закрепление отсутствует
368	617910.63	1334767.26	Метод спутниковых геодезических измерений	0.1	Закрепление отсутствует
369	617921.00	1334759.65	Метод спутниковых геодезических измерений	0.1	Закрепление отсутствует
370	617921.49	1334759.39	Метод спутниковых геодезических измерений	0.1	Закрепление отсутствует
371	617922.78	1334756.01	Метод спутниковых геодезических измерений	0.1	Закрепление отсутствует
372	617923.24	1334755.32	Метод спутниковых геодезических измерений	0.1	Закрепление отсутствует
373	617923.88	1334754.88	Метод спутниковых геодезических измерений	0.1	Закрепление отсутствует
374	617924.65	1334754.73	Метод спутниковых геодезических измерений	0.1	Закрепление отсутствует
375	617925.42	1334754.88	Метод спутниковых геодезических измерений	0.1	Закрепление отсутствует
376	617926.06	1334755.32	Метод спутниковых геодезических измерений	0.1	Закрепление отсутствует
377	617926.50	1334755.96	Метод спутниковых геодезических измерений	0.1	Закрепление отсутствует
378	617926.65	1334756.73	Метод спутниковых геодезических измерений	0.1	Закрепление отсутствует
379	617925.98	1334758.84	Метод спутниковых геодезических измерений	0.1	Закрепление отсутствует
380	617960.80	1334757.91	Метод спутниковых геодезических измерений	0.1	Закрепление отсутствует

381	617962.76	1334757.93	Метод спутниковых геодезических измерений	0.1	Закрепление отсутствует
382	617962.80	1334755.39	Метод спутниковых геодезических измерений	0.1	Закрепление отсутствует
383	617962.95	1334754.65	Метод спутниковых геодезических измерений	0.1	Закрепление отсутствует
384	617963.39	1334754.01	Метод спутниковых геодезических измерений	0.1	Закрепление отсутствует
385	617964.03	1334753.57	Метод спутниковых геодезических измерений	0.1	Закрепление отсутствует
386	617964.80	1334753.42	Метод спутниковых геодезических измерений	0.1	Закрепление отсутствует
387	617965.57	1334753.57	Метод спутниковых геодезических измерений	0.1	Закрепление отсутствует
388	617966.21	1334754.01	Метод спутниковых геодезических измерений	0.1	Закрепление отсутствует
389	617966.65	1334754.65	Метод спутниковых геодезических измерений	0.1	Закрепление отсутствует
390	617966.80	1334755.42	Метод спутниковых геодезических измерений	0.1	Закрепление отсутствует
391	617966.76	1334757.86	Метод спутниковых геодезических измерений	0.1	Закрепление отсутствует
392	617975.58	1334757.48	Метод спутниковых геодезических измерений	0.1	Закрепление отсутствует
393	617976.21	1334757.56	Метод спутниковых геодезических измерений	0.1	Закрепление отсутствует
394	617977.00	1334757.78	Метод спутниковых геодезических измерений	0.1	Закрепление отсутствует

395	617977.55	1334758.02	Метод спутниковых геодезических измерений	0.1	Закрепление отсутствует
396	618000.31	1334772.74	Метод спутниковых геодезических измерений	0.1	Закрепление отсутствует
397	618001.29	1334772.96	Метод спутниковых геодезических измерений	0.1	Закрепление отсутствует
398	618002.77	1334767.93	Метод спутниковых геодезических измерений	0.1	Закрепление отсутствует
399	618003.21	1334767.28	Метод спутниковых геодезических измерений	0.1	Закрепление отсутствует
400	618003.85	1334766.84	Метод спутниковых геодезических измерений	0.1	Закрепление отсутствует
401	618004.62	1334766.70	Метод спутниковых геодезических измерений	0.1	Закрепление отсутствует
402	618005.39	1334766.84	Метод спутниковых геодезических измерений	0.1	Закрепление отсутствует
403	618006.03	1334767.28	Метод спутниковых геодезических измерений	0.1	Закрепление отсутствует
404	618006.47	1334767.93	Метод спутниковых геодезических измерений	0.1	Закрепление отсутствует
405	618006.62	1334768.69	Метод спутниковых геодезических измерений	0.1	Закрепление отсутствует
406	618005.07	1334774.27	Метод спутниковых геодезических измерений	0.1	Закрепление отсутствует
407	618005.45	1334774.55	Метод спутниковых геодезических измерений	0.1	Закрепление отсутствует
408	618005.89	1334775.19	Метод спутниковых геодезических измерений	0.1	Закрепление отсутствует

409	618006.04	1334775.96	Метод спутниковых геодезических измерений	0.1	Закрепление отсутствует
410	618005.89	1334776.73	Метод спутниковых геодезических измерений	0.1	Закрепление отсутствует
411	618005.45	1334777.37	Метод спутниковых геодезических измерений	0.1	Закрепление отсутствует
412	618004.81	1334777.81	Метод спутниковых геодезических измерений	0.1	Закрепление отсутствует
413	618004.04	1334777.96	Метод спутниковых геодезических измерений	0.1	Закрепление отсутствует
414	618003.27	1334777.81	Метод спутниковых геодезических измерений	0.1	Закрепление отсутствует
415	618002.03	1334777.21	Метод спутниковых геодезических измерений	0.1	Закрепление отсутствует
416	617999.11	1334776.58	Метод спутниковых геодезических измерений	0.1	Закрепление отсутствует
417	617998.44	1334776.31	Метод спутниковых геодезических измерений	0.1	Закрепление отсутствует
418	617975.63	1334761.54	Метод спутниковых геодезических измерений	0.1	Закрепление отсутствует
419	617964.82	1334761.94	Метод спутниковых геодезических измерений	0.1	Закрепление отсутствует
420	617962.52	1334761.93	Метод спутниковых геодезических измерений	0.1	Закрепление отсутствует
421	617962.15	1334763.97	Метод спутниковых геодезических измерений	0.1	Закрепление отсутствует
422	617961.59	1334765.02	Метод спутниковых геодезических измерений	0.1	Закрепление отсутствует

423	617960.95	1334765.46	Метод спутниковых геодезических измерений	0.1	Закрепление отсутствует
424	617960.18	1334765.61	Метод спутниковых геодезических измерений	0.1	Закрепление отсутствует
425	617959.41	1334765.46	Метод спутниковых геодезических измерений	0.1	Закрепление отсутствует
426	617958.77	1334765.02	Метод спутниковых геодезических измерений	0.1	Закрепление отсутствует
427	617958.33	1334764.38	Метод спутниковых геодезических измерений	0.1	Закрепление отсутствует
428	617958.18	1334763.61	Метод спутниковых геодезических измерений	0.1	Закрепление отсутствует
429	617958.44	1334761.97	Метод спутниковых геодезических измерений	0.1	Закрепление отсутствует
430	617924.18	1334762.89	Метод спутниковых геодезических измерений	0.1	Закрепление отсутствует
431	617923.00	1334763.14	Метод спутниковых геодезических измерений	0.1	Закрепление отсутствует
432	617913.11	1334770.40	Метод спутниковых геодезических измерений	0.1	Закрепление отсутствует
433	617904.05	1334777.72	Метод спутниковых геодезических измерений	0.1	Закрепление отсутствует
434	617906.00	1334780.49	Метод спутниковых геодезических измерений	0.1	Закрепление отсутствует
435	617906.37	1334781.64	Метод спутниковых геодезических измерений	0.1	Закрепление отсутствует
436	617906.22	1334782.41	Метод спутниковых геодезических измерений	0.1	Закрепление отсутствует

437	617905.78	1334783.05	Метод спутниковых геодезических измерений	0.1	Закрепление отсутствует
438	617905.14	1334783.49	Метод спутниковых геодезических измерений	0.1	Закрепление отсутствует
439	617904.37	1334783.64	Метод спутниковых геодезических измерений	0.1	Закрепление отсутствует
440	617903.60	1334783.49	Метод спутниковых геодезических измерений	0.1	Закрепление отсутствует
441	617902.74	1334782.80	Метод спутниковых геодезических измерений	0.1	Закрепление отсутствует
442	617900.88	1334780.17	Метод спутниковых геодезических измерений	0.1	Закрепление отсутствует
443	617898.14	1334782.22	Метод спутниковых геодезических измерений	0.1	Закрепление отсутствует
444	617870.05	1334803.20	Метод спутниковых геодезических измерений	0.1	Закрепление отсутствует
445	617859.45	1334811.79	Метод спутниковых геодезических измерений	0.1	Закрепление отсутствует
446	617861.77	1334814.79	Метод спутниковых геодезических измерений	0.1	Закрепление отсутствует
447	617861.92	1334815.56	Метод спутниковых геодезических измерений	0.1	Закрепление отсутствует
448	617861.77	1334816.32	Метод спутниковых геодезических измерений	0.1	Закрепление отсутствует
449	617861.33	1334816.97	Метод спутниковых геодезических измерений	0.1	Закрепление отсутствует
450	617860.69	1334817.40	Метод спутниковых геодезических измерений	0.1	Закрепление отсутствует

451	617859.92	1334817.55	Метод спутниковых геодезических измерений	0.1	Закрепление отсутствует
452	617859.15	1334817.40	Метод спутниковых геодезических измерений	0.1	Закрепление отсутствует
453	617858.51	1334816.97	Метод спутниковых геодезических измерений	0.1	Закрепление отсутствует
454	617856.32	1334814.28	Метод спутниковых геодезических измерений	0.1	Закрепление отсутствует
455	617850.19	1334819.10	Метод спутниковых геодезических измерений	0.1	Закрепление отсутствует
456	617847.17	1334822.03	Метод спутниковых геодезических измерений	0.1	Закрепление отсутствует
457	617849.07	1334824.40	Метод спутниковых геодезических измерений	0.1	Закрепление отсутствует
458	617849.22	1334825.17	Метод спутниковых геодезических измерений	0.1	Закрепление отсутствует
459	617849.07	1334825.93	Метод спутниковых геодезических измерений	0.1	Закрепление отсутствует
460	617848.63	1334826.58	Метод спутниковых геодезических измерений	0.1	Закрепление отсутствует
461	617847.99	1334827.01	Метод спутниковых геодезических измерений	0.1	Закрепление отсутствует
462	617847.22	1334827.16	Метод спутниковых геодезических измерений	0.1	Закрепление отсутствует
463	617846.45	1334827.01	Метод спутниковых геодезических измерений	0.1	Закрепление отсутствует
464	617845.81	1334826.58	Метод спутниковых геодезических измерений	0.1	Закрепление отсутствует

465	617844.25	1334824.77	Метод спутниковых геодезических измерений	0.1	Закрепление отсутствует
466	617826.54	1334840.88	Метод спутниковых геодезических измерений	0.1	Закрепление отсутствует
467	617827.87	1334842.99	Метод спутниковых геодезических измерений	0.1	Закрепление отсутствует
468	617828.02	1334843.76	Метод спутниковых геодезических измерений	0.1	Закрепление отсутствует
469	617827.87	1334844.53	Метод спутниковых геодезических измерений	0.1	Закрепление отсутствует
470	617827.43	1334845.17	Метод спутниковых геодезических измерений	0.1	Закрепление отсутствует
471	617826.79	1334845.61	Метод спутниковых геодезических измерений	0.1	Закрепление отсутствует
472	617826.02	1334845.76	Метод спутниковых геодезических измерений	0.1	Закрепление отсутствует
473	617825.25	1334845.61	Метод спутниковых геодезических измерений	0.1	Закрепление отсутствует
474	617824.61	1334845.17	Метод спутниковых геодезических измерений	0.1	Закрепление отсутствует
475	617823.51	1334843.55	Метод спутниковых геодезических измерений	0.1	Закрепление отсутствует
476	617810.35	1334853.91	Метод спутниковых геодезических измерений	0.1	Закрепление отсутствует
477	617811.16	1334855.03	Метод спутниковых геодезических измерений	0.1	Закрепление отсутствует
478	617811.31	1334855.80	Метод спутниковых геодезических измерений	0.1	Закрепление отсутствует

479	617811.16	1334856.56	Метод спутниковых геодезических измерений	0.1	Закрепление отсутствует
480	617810.72	1334857.21	Метод спутниковых геодезических измерений	0.1	Закрепление отсутствует
481	617810.08	1334857.64	Метод спутниковых геодезических измерений	0.1	Закрепление отсутствует
482	617809.31	1334857.79	Метод спутниковых геодезических измерений	0.1	Закрепление отсутствует
483	617808.54	1334857.64	Метод спутниковых геодезических измерений	0.1	Закрепление отсутствует
484	617807.77	1334857.07	Метод спутниковых геодезических измерений	0.1	Закрепление отсутствует
485	617807.14	1334856.31	Метод спутниковых геодезических измерений	0.1	Закрепление отсутствует
486	617800.60	1334860.94	Метод спутниковых геодезических измерений	0.1	Закрепление отсутствует
487	617786.31	1334874.74	Метод спутниковых геодезических измерений	0.1	Закрепление отсутствует
488	617786.01	1334874.97	Метод спутниковых геодезических измерений	0.1	Закрепление отсутствует
489	617787.72	1334876.96	Метод спутниковых геодезических измерений	0.1	Закрепление отсутствует
490	617787.87	1334877.72	Метод спутниковых геодезических измерений	0.1	Закрепление отсутствует
491	617787.72	1334878.49	Метод спутниковых геодезических измерений	0.1	Закрепление отсутствует
492	617787.28	1334879.13	Метод спутниковых геодезических измерений	0.1	Закрепление отсутствует

493	617786.64	1334879.57	Метод спутниковых геодезических измерений	0.1	Закрепление отсутствует
494	617785.87	1334879.72	Метод спутниковых геодезических измерений	0.1	Закрепление отсутствует
495	617785.10	1334879.57	Метод спутниковых геодезических измерений	0.1	Закрепление отсутствует
496	617784.46	1334879.13	Метод спутниковых геодезических измерений	0.1	Закрепление отсутствует
497	617782.57	1334877.15	Метод спутниковых геодезических измерений	0.1	Закрепление отсутствует
498	617779.21	1334879.42	Метод спутниковых геодезических измерений	0.1	Закрепление отсутствует
499	617781.37	1334882.45	Метод спутниковых геодезических измерений	0.1	Закрепление отсутствует
500	617781.52	1334883.22	Метод спутниковых геодезических измерений	0.1	Закрепление отсутствует
501	617781.37	1334883.98	Метод спутниковых геодезических измерений	0.1	Закрепление отсутствует
502	617780.73	1334884.81	Метод спутниковых геодезических измерений	0.1	Закрепление отсутствует
503	617765.72	1334896.21	Метод спутниковых геодезических измерений	0.1	Закрепление отсутствует
504	617766.48	1334897.98	Метод спутниковых геодезических измерений	0.1	Закрепление отсутствует
505	617766.64	1334898.76	Метод спутниковых геодезических измерений	0.1	Закрепление отсутствует
506	617766.49	1334899.53	Метод спутниковых геодезических измерений	0.1	Закрепление отсутствует

507	617766.05	1334900.17	Метод спутниковых геодезических измерений	0.1	Закрепление отсутствует
508	617765.41	1334900.61	Метод спутниковых геодезических измерений	0.1	Закрепление отсутствует
509	617764.64	1334900.76	Метод спутниковых геодезических измерений	0.1	Закрепление отсутствует
510	617763.87	1334900.61	Метод спутниковых геодезических измерений	0.1	Закрепление отсутствует
511	617763.23	1334900.17	Метод спутниковых геодезических измерений	0.1	Закрепление отсутствует
512	617762.80	1334899.54	Метод спутниковых геодезических измерений	0.1	Закрепление отсутствует
513	617762.38	1334898.56	Метод спутниковых геодезических измерений	0.1	Закрепление отсутствует
514	617760.32	1334901.08	Метод спутниковых геодезических измерений	0.1	Закрепление отсутствует
515	617759.68	1334901.51	Метод спутниковых геодезических измерений	0.1	Закрепление отсутствует
516	617758.91	1334901.66	Метод спутниковых геодезических измерений	0.1	Закрепление отсутствует
517	617758.14	1334901.51	Метод спутниковых геодезических измерений	0.1	Закрепление отсутствует
518	617757.33	1334900.90	Метод спутниковых геодезических измерений	0.1	Закрепление отсутствует
519	617754.90	1334897.78	Метод спутниковых геодезических измерений	0.1	Закрепление отсутствует
520	617733.43	1334909.66	Метод спутниковых геодезических измерений	0.1	Закрепление отсутствует

521	617737.64	1334923.65	Метод спутниковых геодезических измерений	0.1	Закрепление отсутствует
522	617739.70	1334930.19	Метод спутниковых геодезических измерений	0.1	Закрепление отсутствует
523	617742.18	1334929.83	Метод спутниковых геодезических измерений	0.1	Закрепление отсутствует
524	617742.95	1334929.98	Метод спутниковых геодезических измерений	0.1	Закрепление отсутствует
525	617743.59	1334930.42	Метод спутниковых геодезических измерений	0.1	Закрепление отсутствует
526	617744.03	1334931.06	Метод спутниковых геодезических измерений	0.1	Закрепление отсутствует
527	617744.18	1334931.83	Метод спутниковых геодезических измерений	0.1	Закрепление отсутствует
528	617744.03	1334932.60	Метод спутниковых геодезических измерений	0.1	Закрепление отсутствует
529	617743.59	1334933.24	Метод спутниковых геодезических измерений	0.1	Закрепление отсутствует
530	617742.95	1334933.68	Метод спутниковых геодезических измерений	0.1	Закрепление отсутствует
531	617741.09	1334934.02	Метод спутниковых геодезических измерений	0.1	Закрепление отсутствует
532	617742.82	1334938.68	Метод спутниковых геодезических измерений	0.1	Закрепление отсутствует
533	617743.42	1334949.15	Метод спутниковых геодезических измерений	0.1	Закрепление отсутствует
534	617746.53	1334962.37	Метод спутниковых геодезических измерений	0.1	Закрепление отсутствует

535	617750.65	1334961.78	Метод спутниковых геодезических измерений	0.1	Закрепление отсутствует
536	617751.42	1334961.93	Метод спутниковых геодезических измерений	0.1	Закрепление отсутствует
537	617752.06	1334962.37	Метод спутниковых геодезических измерений	0.1	Закрепление отсутствует
538	617752.50	1334963.01	Метод спутниковых геодезических измерений	0.1	Закрепление отсутствует
539	617752.65	1334963.78	Метод спутниковых геодезических измерений	0.1	Закрепление отсутствует
540	617752.50	1334964.55	Метод спутниковых геодезических измерений	0.1	Закрепление отсутствует
541	617752.06	1334965.19	Метод спутниковых геодезических измерений	0.1	Закрепление отсутствует
542	617751.42	1334965.63	Метод спутниковых геодезических измерений	0.1	Закрепление отсутствует
543	617747.40	1334966.29	Метод спутниковых геодезических измерений	0.1	Закрепление отсутствует
544	617750.00	1334978.53	Метод спутниковых геодезических измерений	0.1	Закрепление отсутствует
545	617752.89	1334995.94	Метод спутниковых геодезических измерений	0.1	Закрепление отсутствует
546	617759.82	1335019.69	Метод спутниковых геодезических измерений	0.1	Закрепление отсутствует
547	617763.83	1335018.31	Метод спутниковых геодезических измерений	0.1	Закрепление отсутствует
548	617764.48	1335018.20	Метод спутниковых геодезических измерений	0.1	Закрепление отсутствует

549	617765.25	1335018.35	Метод спутниковых геодезических измерений	0.1	Закрепление отсутствует
550	617765.89	1335018.79	Метод спутниковых геодезических измерений	0.1	Закрепление отсутствует
551	617766.33	1335019.43	Метод спутниковых геодезических измерений	0.1	Закрепление отсутствует
552	617766.48	1335020.20	Метод спутниковых геодезических измерений	0.1	Закрепление отсутствует
553	617766.33	1335020.96	Метод спутниковых геодезических измерений	0.1	Закрепление отсутствует
554	617765.89	1335021.61	Метод спутниковых геодезических измерений	0.1	Закрепление отсутствует
555	617765.25	1335022.04	Метод спутниковых геодезических измерений	0.1	Закрепление отсутствует
556	617761.38	1335023.38	Метод спутниковых геодезических измерений	0.1	Закрепление отсутствует
557	617771.17	1335041.31	Метод спутниковых геодезических измерений	0.1	Закрепление отсутствует
558	617780.05	1335053.00	Метод спутниковых геодезических измерений	0.1	Закрепление отсутствует
559	617784.00	1335050.17	Метод спутниковых геодезических измерений	0.1	Закрепление отсутствует
560	617784.77	1335050.02	Метод спутниковых геодезических измерений	0.1	Закрепление отсутствует
561	617785.54	1335050.17	Метод спутниковых геодезических измерений	0.1	Закрепление отсутствует
562	617786.18	1335050.60	Метод спутниковых геодезических измерений	0.1	Закрепление отсутствует

563	617786.62	1335051.25	Метод спутниковых геодезических измерений	0.1	Закрепление отсутствует
564	617786.77	1335052.01	Метод спутниковых геодезических измерений	0.1	Закрепление отсутствует
565	617786.62	1335052.78	Метод спутниковых геодезических измерений	0.1	Закрепление отсутствует
566	617786.18	1335053.42	Метод спутниковых геодезических измерений	0.1	Закрепление отсутствует
567	617782.46	1335056.20	Метод спутниковых геодезических измерений	0.1	Закрепление отсутствует
568	617784.75	1335059.27	Метод спутниковых геодезических измерений	0.1	Закрепление отсутствует
569	617793.29	1335072.42	Метод спутниковых геодезических измерений	0.1	Закрепление отсутствует
570	617808.51	1335091.56	Метод спутниковых геодезических измерений	0.1	Закрепление отсутствует
571	617809.86	1335090.69	Метод спутниковых геодезических измерений	0.1	Закрепление отсутствует
572	617810.63	1335090.55	Метод спутниковых геодезических измерений	0.1	Закрепление отсутствует
573	617811.40	1335090.69	Метод спутниковых геодезических измерений	0.1	Закрепление отсутствует
574	617812.04	1335091.13	Метод спутниковых геодезических измерений	0.1	Закрепление отсутствует
575	617812.48	1335091.78	Метод спутниковых геодезических измерений	0.1	Закрепление отсутствует
576	617812.63	1335092.54	Метод спутниковых геодезических измерений	0.1	Закрепление отсутствует

577	617812.48	1335093.31	Метод спутниковых геодезических измерений	0.1	Закрепление отсутствует
578	617812.04	1335093.95	Метод спутниковых геодезических измерений	0.1	Закрепление отсутствует
579	617811.10	1335094.64	Метод спутниковых геодезических измерений	0.1	Закрепление отсутствует
580	617826.39	1335111.95	Метод спутниковых геодезических измерений	0.1	Закрепление отсутствует
581	617827.49	1335111.57	Метод спутниковых геодезических измерений	0.1	Закрепление отсутствует
582	617828.26	1335111.72	Метод спутниковых геодезических измерений	0.1	Закрепление отсутствует
583	617828.90	1335112.16	Метод спутниковых геодезических измерений	0.1	Закрепление отсутствует
584	617829.34	1335112.80	Метод спутниковых геодезических измерений	0.1	Закрепление отсутствует
585	617829.49	1335113.57	Метод спутниковых геодезических измерений	0.1	Закрепление отсутствует
586	617829.34	1335114.34	Метод спутниковых геодезических измерений	0.1	Закрепление отсутствует
587	617828.93	1335114.96	Метод спутниковых геодезических измерений	0.1	Закрепление отсутствует
588	617834.51	1335121.99	Метод спутниковых геодезических измерений	0.1	Закрепление отсутствует
589	617839.15	1335127.50	Метод спутниковых геодезических измерений	0.1	Закрепление отсутствует
590	617852.01	1335141.38	Метод спутниковых геодезических измерений	0.1	Закрепление отсутствует

591	617860.18	1335151.92	Метод спутниковых геодезических измерений	0.1	Закрепление отсутствует
592	617861.17	1335151.66	Метод спутниковых геодезических измерений	0.1	Закрепление отсутствует
593	617861.94	1335151.81	Метод спутниковых геодезических измерений	0.1	Закрепление отсутствует
594	617862.58	1335152.24	Метод спутниковых геодезических измерений	0.1	Закрепление отсутствует
595	617863.02	1335152.89	Метод спутниковых геодезических измерений	0.1	Закрепление отсутствует
596	617863.17	1335153.65	Метод спутниковых геодезических измерений	0.1	Закрепление отсутствует
597	617863.02	1335154.42	Метод спутниковых геодезических измерений	0.1	Закрепление отсутствует
598	617862.72	1335154.87	Метод спутниковых геодезических измерений	0.1	Закрепление отсутствует
599	617884.10	1335177.66	Метод спутниковых геодезических измерений	0.1	Закрепление отсутствует
600	617898.43	1335186.90	Метод спутниковых геодезических измерений	0.1	Закрепление отсутствует
601	617899.24	1335185.81	Метод спутниковых геодезических измерений	0.1	Закрепление отсутствует
602	617899.88	1335185.37	Метод спутниковых геодезических измерений	0.1	Закрепление отсутствует
603	617900.65	1335185.22	Метод спутниковых геодезических измерений	0.1	Закрепление отсутствует
604	617901.42	1335185.37	Метод спутниковых геодезических измерений	0.1	Закрепление отсутствует

605	617902.06	1335185.81	Метод спутниковых геодезических измерений	0.1	Закрепление отсутствует
606	617902.50	1335186.45	Метод спутниковых геодезических измерений	0.1	Закрепление отсутствует
607	617902.65	1335187.22	Метод спутниковых геодезических измерений	0.1	Закрепление отсутствует
608	617902.50	1335187.99	Метод спутниковых геодезических измерений	0.1	Закрепление отсутствует
609	617901.92	1335188.89	Метод спутниковых геодезических измерений	0.1	Закрепление отсутствует
610	617910.33	1335193.22	Метод спутниковых геодезических измерений	0.1	Закрепление отсутствует
611	617932.74	1335199.96	Метод спутниковых геодезических измерений	0.1	Закрепление отсутствует
612	617937.05	1335200.14	Метод спутниковых геодезических измерений	0.1	Закрепление отсутствует
613	617937.93	1335197.21	Метод спутниковых геодезических измерений	0.1	Закрепление отсутствует
614	617938.37	1335196.57	Метод спутниковых геодезических измерений	0.1	Закрепление отсутствует
615	617939.01	1335196.13	Метод спутниковых геодезических измерений	0.1	Закрепление отсутствует
616	617939.78	1335195.98	Метод спутниковых геодезических измерений	0.1	Закрепление отсутствует
617	617940.55	1335196.13	Метод спутниковых геодезических измерений	0.1	Закрепление отсутствует
618	617941.19	1335196.57	Метод спутниковых геодезических измерений	0.1	Закрепление отсутствует

619	617941.63	1335197.21	Метод спутниковых геодезических измерений	0.1	Закрепление отсутствует
620	617941.78	1335197.98	Метод спутниковых геодезических измерений	0.1	Закрепление отсутствует
621	617940.96	1335201.04	Метод спутниковых геодезических измерений	0.1	Закрепление отсутствует
622	617941.38	1335201.66	Метод спутниковых геодезических измерений	0.1	Закрепление отсутствует
623	617941.53	1335202.43	Метод спутниковых геодезических измерений	0.1	Закрепление отсутствует
624	617941.38	1335203.20	Метод спутниковых геодезических измерений	0.1	Закрепление отсутствует
625	617940.94	1335203.84	Метод спутниковых геодезических измерений	0.1	Закрепление отсутствует
626	617940.30	1335204.28	Метод спутниковых геодезических измерений	0.1	Закрепление отсутствует
627	617939.53	1335204.43	Метод спутниковых геодезических измерений	0.1	Закрепление отсутствует
628	617939.08	1335204.38	Метод спутниковых геодезических измерений	0.1	Закрепление отсутствует
629	617938.26	1335204.19	Метод спутниковых геодезических измерений	0.1	Закрепление отсутствует
630	617932.33	1335203.95	Метод спутниковых геодезических измерений	0.1	Закрепление отсутствует
631	617931.83	1335203.87	Метод спутниковых геодезических измерений	0.1	Закрепление отсутствует
632	617908.67	1335196.86	Метод спутниковых геодезических измерений	0.1	Закрепление отсутствует

633	617897.88	1335191.30	Метод спутниковых геодезических измерений	0.1	Закрепление отсутствует
634	617881.40	1335180.62	Метод спутниковых геодезических измерений	0.1	Закрепление отсутствует
635	617858.24	1335155.94	Метод спутниковых геодезических измерений	0.1	Закрепление отсутствует
636	617850.43	1335145.87	Метод спутниковых геодезических измерений	0.1	Закрепление отсутствует
637	617844.18	1335152.87	Метод спутниковых геодезических измерений	0.1	Закрепление отсутствует
638	617843.46	1335153.39	Метод спутниковых геодезических измерений	0.1	Закрепление отсутствует
639	617842.68	1335153.54	Метод спутниковых геодезических измерений	0.1	Закрепление отсутствует
640	617841.91	1335153.39	Метод спутниковых геодезических измерений	0.1	Закрепление отсутствует
641	617841.27	1335152.95	Метод спутниковых геодезических измерений	0.1	Закрепление отсутствует
642	617840.83	1335152.31	Метод спутниковых геодезических измерений	0.1	Закрепление отсутствует
643	617840.68	1335151.54	Метод спутниковых геодезических измерений	0.1	Закрепление отсутствует
644	617840.83	1335150.77	Метод спутниковых геодезических измерений	0.1	Закрепление отсутствует
645	617841.19	1335150.21	Метод спутниковых геодезических измерений	0.1	Закрепление отсутствует
646	617847.84	1335142.76	Метод спутниковых геодезических измерений	0.1	Закрепление отсутствует

647	617836.18	1335130.19	Метод спутниковых геодезических измерений	0.1	Закрепление отсутствует
648	617832.98	1335126.40	Метод спутниковых геодезических измерений	0.1	Закрепление отсутствует
649	617828.53	1335131.84	Метод спутниковых геодезических измерений	0.1	Закрепление отсутствует
650	617827.75	1335132.43	Метод спутниковых геодезических измерений	0.1	Закрепление отсутствует
651	617826.98	1335132.58	Метод спутниковых геодезических измерений	0.1	Закрепление отсутствует
652	617826.21	1335132.43	Метод спутниковых геодезических измерений	0.1	Закрепление отсутствует
653	617825.57	1335131.99	Метод спутниковых геодезических измерений	0.1	Закрепление отсутствует
654	617825.13	1335131.35	Метод спутниковых геодезических измерений	0.1	Закрепление отсутствует
655	617824.98	1335130.58	Метод спутниковых геодезических измерений	0.1	Закрепление отсутствует
656	617825.13	1335129.81	Метод спутниковых геодезических измерений	0.1	Закрепление отсутствует
657	617825.43	1335129.32	Метод спутниковых геодезических измерений	0.1	Закрепление отсутствует
658	617830.39	1335123.25	Метод спутниковых геодезических измерений	0.1	Закрепление отсутствует
659	617824.74	1335116.13	Метод спутниковых геодезических измерений	0.1	Закрепление отсутствует
660	617806.60	1335095.58	Метод спутниковых геодезических измерений	0.1	Закрепление отсутствует

661	617790.10	1335074.84	Метод спутниковых геодезических измерений	0.1	Закрепление отсутствует
662	617782.60	1335063.30	Метод спутниковых геодезических измерений	0.1	Закрепление отсутствует
663	617766.41	1335071.48	Метод спутниковых геодезических измерений	0.1	Закрепление отсутствует
664	617774.74	1335119.39	Метод спутниковых геодезических измерений	0.1	Закрепление отсутствует
665	617779.99	1335140.88	Метод спутниковых геодезических измерений	0.1	Закрепление отсутствует
666	617784.63	1335153.64	Метод спутниковых геодезических измерений	0.1	Закрепление отсутствует
667	617794.44	1335176.67	Метод спутниковых геодезических измерений	0.1	Закрепление отсутствует
668	617805.93	1335201.72	Метод спутниковых геодезических измерений	0.1	Закрепление отсутствует
669	617806.61	1335201.59	Метод спутниковых геодезических измерений	0.1	Закрепление отсутствует
670	617807.38	1335201.74	Метод спутниковых геодезических измерений	0.1	Закрепление отсутствует
671	617808.02	1335202.18	Метод спутниковых геодезических измерений	0.1	Закрепление отсутствует
672	617808.46	1335202.82	Метод спутниковых геодезических измерений	0.1	Закрепление отсутствует
673	617808.61	1335203.59	Метод спутниковых геодезических измерений	0.1	Закрепление отсутствует
674	617808.46	1335204.35	Метод спутниковых геодезических измерений	0.1	Закрепление отсутствует

675	617808.02	1335205.00	Метод спутниковых геодезических измерений	0.1	Закрепление отсутствует
676	617807.41	1335205.42	Метод спутниковых геодезических измерений	0.1	Закрепление отсутствует
677	617807.92	1335206.93	Метод спутниковых геодезических измерений	0.1	Закрепление отсутствует
678	617811.02	1335219.15	Метод спутниковых геодезических измерений	0.1	Закрепление отсутствует
679	617821.31	1335214.85	Метод спутниковых геодезических измерений	0.1	Закрепление отсутствует
680	617836.19	1335208.77	Метод спутниковых геодезических измерений	0.1	Закрепление отсутствует
681	617865.51	1335194.57	Метод спутниковых геодезических измерений	0.1	Закрепление отсутствует
682	617866.32	1335194.07	Метод спутниковых геодезических измерений	0.1	Закрепление отсутствует
683	617867.35	1335193.79	Метод спутниковых геодезических измерений	0.1	Закрепление отсутствует
684	617868.12	1335193.94	Метод спутниковых геодезических измерений	0.1	Закрепление отсутствует
685	617868.76	1335194.38	Метод спутниковых геодезических измерений	0.1	Закрепление отсутствует
686	617869.20	1335195.02	Метод спутниковых геодезических измерений	0.1	Закрепление отсутствует
687	617869.35	1335195.79	Метод спутниковых геодезических измерений	0.1	Закрепление отсутствует
688	617869.24	1335196.36	Метод спутниковых геодезических измерений	0.1	Закрепление отсутствует

689	617869.95	1335197.12	Метод спутниковых геодезических измерений	0.1	Закрепление отсутствует
690	617870.35	1335197.72	Метод спутниковых геодезических измерений	0.1	Закрепление отсутствует
691	617870.50	1335198.49	Метод спутниковых геодезических измерений	0.1	Закрепление отсутствует
692	617870.35	1335199.26	Метод спутниковых геодезических измерений	0.1	Закрепление отсутствует
693	617869.91	1335199.90	Метод спутниковых геодезических измерений	0.1	Закрепление отсутствует
694	617869.27	1335200.34	Метод спутниковых геодезических измерений	0.1	Закрепление отсутствует
695	617868.50	1335200.48	Метод спутниковых геодезических измерений	0.1	Закрепление отсутствует
696	617867.73	1335200.34	Метод спутниковых геодезических измерений	0.1	Закрепление отсутствует
697	617867.05	1335199.86	Метод спутниковых геодезических измерений	0.1	Закрепление отсутствует
698	617866.01	1335198.77	Метод спутниковых геодезических измерений	0.1	Закрепление отсутствует
699	617837.88	1335212.40	Метод спутниковых геодезических измерений	0.1	Закрепление отсутствует
700	617822.84	1335218.55	Метод спутниковых геодезических измерений	0.1	Закрепление отсутствует
701	617811.85	1335223.14	Метод спутниковых геодезических измерений	0.1	Закрепление отсутствует
702	617812.65	1335228.56	Метод спутниковых геодезических измерений	0.1	Закрепление отсутствует

703	617813.40	1335228.47	Метод спутниковых геодезических измерений	0.1	Закрепление отсутствует
704	617814.17	1335228.62	Метод спутниковых геодезических измерений	0.1	Закрепление отсутствует
705	617814.81	1335229.06	Метод спутниковых геодезических измерений	0.1	Закрепление отсутствует
706	617815.25	1335229.70	Метод спутниковых геодезических измерений	0.1	Закрепление отсутствует
707	617815.40	1335230.47	Метод спутниковых геодезических измерений	0.1	Закрепление отсутствует
708	617815.25	1335231.24	Метод спутниковых геодезических измерений	0.1	Закрепление отсутствует
709	617814.81	1335231.88	Метод спутниковых геодезических измерений	0.1	Закрепление отсутствует
710	617814.17	1335232.32	Метод спутниковых геодезических измерений	0.1	Закрепление отсутствует
711	617813.36	1335232.50	Метод спутниковых геодезических измерений	0.1	Закрепление отсутствует
712	617815.79	1335246.56	Метод спутниковых геодезических измерений	0.1	Закрепление отсутствует
713	617817.27	1335246.21	Метод спутниковых геодезических измерений	0.1	Закрепление отсутствует
714	617818.04	1335246.36	Метод спутниковых геодезических измерений	0.1	Закрепление отсутствует
715	617818.68	1335246.80	Метод спутниковых геодезических измерений	0.1	Закрепление отсутствует
716	617819.12	1335247.44	Метод спутниковых геодезических измерений	0.1	Закрепление отсутствует

717	617819.27	1335248.21	Метод спутниковых геодезических измерений	0.1	Закрепление отсутствует
718	617819.12	1335248.97	Метод спутниковых геодезических измерений	0.1	Закрепление отсутствует
719	617818.68	1335249.62	Метод спутниковых геодезических измерений	0.1	Закрепление отсутствует
720	617818.04	1335250.05	Метод спутниковых геодезических измерений	0.1	Закрепление отсутствует
721	617816.49	1335250.53	Метод спутниковых геодезических измерений	0.1	Закрепление отсутствует
722	617817.76	1335257.47	Метод спутниковых геодезических измерений	0.1	Закрепление отсутствует
723	617820.71	1335279.08	Метод спутниковых геодезических измерений	0.1	Закрепление отсутствует
724	617826.03	1335280.61	Метод спутниковых геодезических измерений	0.1	Закрепление отсутствует
725	617826.89	1335281.12	Метод спутниковых геодезических измерений	0.1	Закрепление отсутствует
726	617827.33	1335281.76	Метод спутниковых геодезических измерений	0.1	Закрепление отсутствует
727	617827.48	1335282.53	Метод спутниковых геодезических измерений	0.1	Закрепление отсутствует
728	617827.33	1335283.30	Метод спутниковых геодезических измерений	0.1	Закрепление отсутствует
729	617826.89	1335283.94	Метод спутниковых геодезических измерений	0.1	Закрепление отсутствует
730	617826.25	1335284.38	Метод спутниковых геодезических измерений	0.1	Закрепление отсутствует

731	617825.48	1335284.53	Метод спутниковых геодезических измерений	0.1	Закрепление отсутствует
732	617824.93	1335284.45	Метод спутниковых геодезических измерений	0.1	Закрепление отсутствует
733	617821.26	1335283.41	Метод спутниковых геодезических измерений	0.1	Закрепление отсутствует
734	617825.60	1335317.88	Метод спутниковых геодезических измерений	0.1	Закрепление отсутствует
735	617830.19	1335340.27	Метод спутниковых геодезических измерений	0.1	Закрепление отсутствует
736	617834.02	1335339.48	Метод спутниковых геодезических измерений	0.1	Закрепление отсутствует
737	617835.19	1335339.60	Метод спутниковых геодезических измерений	0.1	Закрепление отсутствует
738	617835.83	1335340.04	Метод спутниковых геодезических измерений	0.1	Закрепление отсутствует
739	617836.27	1335340.68	Метод спутниковых геодезических измерений	0.1	Закрепление отсутствует
740	617836.42	1335341.45	Метод спутниковых геодезических измерений	0.1	Закрепление отсутствует
741	617836.27	1335342.22	Метод спутниковых геодезических измерений	0.1	Закрепление отсутствует
742	617835.83	1335342.86	Метод спутниковых геодезических измерений	0.1	Закрепление отсутствует
743	617835.19	1335343.30	Метод спутниковых геодезических измерений	0.1	Закрепление отсутствует
744	617830.76	1335344.24	Метод спутниковых геодезических измерений	0.1	Закрепление отсутствует

745	617830.85	1335345.56	Метод спутниковых геодезических измерений	0.1	Закрепление отсутствует
746	617838.29	1335367.41	Метод спутниковых геодезических измерений	0.1	Закрепление отсутствует
747	617847.36	1335386.24	Метод спутниковых геодезических измерений	0.1	Закрепление отсутствует
748	617848.67	1335391.29	Метод спутниковых геодезических измерений	0.1	Закрепление отсутствует
749	617849.93	1335391.35	Метод спутниковых геодезических измерений	0.1	Закрепление отсутствует
750	617850.57	1335391.79	Метод спутниковых геодезических измерений	0.1	Закрепление отсутствует
751	617851.01	1335392.43	Метод спутниковых геодезических измерений	0.1	Закрепление отсутствует
752	617851.16	1335393.20	Метод спутниковых геодезических измерений	0.1	Закрепление отсутствует
753	617851.01	1335393.96	Метод спутниковых геодезических измерений	0.1	Закрепление отсутствует
754	617850.57	1335394.61	Метод спутниковых геодезических измерений	0.1	Закрепление отсутствует
755	617849.99	1335395.00	Метод спутниковых геодезических измерений	0.1	Закрепление отсутствует
756	617859.76	1335415.59	Метод спутниковых геодезических измерений	0.1	Закрепление отсутствует
757	617860.80	1335415.69	Метод спутниковых геодезических измерений	0.1	Закрепление отсутствует
758	617861.44	1335416.13	Метод спутниковых геодезических измерений	0.1	Закрепление отсутствует

759	617861.88	1335416.77	Метод спутниковых геодезических измерений	0.1	Закрепление отсутствует
760	617862.03	1335417.54	Метод спутниковых геодезических измерений	0.1	Закрепление отсутствует
761	617861.88	1335418.31	Метод спутниковых геодезических измерений	0.1	Закрепление отсутствует
762	617861.51	1335418.93	Метод спутниковых геодезических измерений	0.1	Закрепление отсутствует
763	617863.08	1335420.96	Метод спутниковых геодезических измерений	0.1	Закрепление отсутствует
764	617878.78	1335438.95	Метод спутниковых геодезических измерений	0.1	Закрепление отсутствует
765	617880.03	1335438.49	Метод спутниковых геодезических измерений	0.1	Закрепление отсутствует
766	617880.80	1335438.64	Метод спутниковых геодезических измерений	0.1	Закрепление отсутствует
767	617881.44	1335439.08	Метод спутниковых геодезических измерений	0.1	Закрепление отсутствует
768	617881.88	1335439.72	Метод спутниковых геодезических измерений	0.1	Закрепление отсутствует
769	617882.03	1335440.49	Метод спутниковых геодезических измерений	0.1	Закрепление отсутствует
770	617881.88	1335441.26	Метод спутниковых геодезических измерений	0.1	Закрепление отсутствует
771	617881.29	1335442.05	Метод спутниковых геодезических измерений	0.1	Закрепление отсутствует
772	617886.69	1335449.30	Метод спутниковых геодезических измерений	0.1	Закрепление отсутствует

773	617903.77	1335469.94	Метод спутниковых геодезических измерений	0.1	Закрепление отсутствует
774	617912.09	1335479.17	Метод спутниковых геодезических измерений	0.1	Закрепление отсутствует
775	617914.33	1335477.56	Метод спутниковых геодезических измерений	0.1	Закрепление отсутствует
776	617915.10	1335477.41	Метод спутниковых геодезических измерений	0.1	Закрепление отсутствует
777	617915.87	1335477.56	Метод спутниковых геодезических измерений	0.1	Закрепление отсутствует
778	617916.51	1335478.00	Метод спутниковых геодезических измерений	0.1	Закрепление отсутствует
779	617916.95	1335478.64	Метод спутниковых геодезических измерений	0.1	Закрепление отсутствует
780	617917.10	1335479.41	Метод спутниковых геодезических измерений	0.1	Закрепление отсутствует
781	617916.95	1335480.18	Метод спутниковых геодезических измерений	0.1	Закрепление отсутствует
782	617916.51	1335480.82	Метод спутниковых геодезических измерений	0.1	Закрепление отсутствует
783	617914.53	1335482.34	Метод спутниковых геодезических измерений	0.1	Закрепление отсутствует
784	617923.68	1335494.36	Метод спутниковых геодезических измерений	0.1	Закрепление отсутствует
785	617927.23	1335500.80	Метод спутниковых геодезических измерений	0.1	Закрепление отсутствует
786	617951.04	1335488.71	Метод спутниковых геодезических измерений	0.1	Закрепление отсутствует

787	617951.95	1335488.50	Метод спутниковых геодезических измерений	0.1	Закрепление отсутствует
788	617952.72	1335488.65	Метод спутниковых геодезических измерений	0.1	Закрепление отсутствует
789	617953.36	1335489.09	Метод спутниковых геодезических измерений	0.1	Закрепление отсутствует
790	617953.80	1335489.73	Метод спутниковых геодезических измерений	0.1	Закрепление отсутствует
791	617953.95	1335490.50	Метод спутниковых геодезических измерений	0.1	Закрепление отсутствует
792	617953.80	1335491.26	Метод спутниковых геодезических измерений	0.1	Закрепление отсутствует
793	617953.36	1335491.91	Метод спутниковых геодезических измерений	0.1	Закрепление отсутствует
794	617952.86	1335492.28	Метод спутниковых геодезических измерений	0.1	Закрепление отсутствует
795	617929.42	1335504.17	Метод спутниковых геодезических измерений	0.1	Закрепление отсутствует
796	617950.22	1335532.25	Метод спутниковых геодезических измерений	0.1	Закрепление отсутствует
797	617956.90	1335541.39	Метод спутниковых геодезических измерений	0.1	Закрепление отсутствует
798	617974.19	1335574.89	Метод спутниковых геодезических измерений	0.1	Закрепление отсутствует
799	617983.36	1335569.39	Метод спутниковых геодезических измерений	0.1	Закрепление отсутствует
800	617986.54	1335562.75	Метод спутниковых геодезических измерений	0.1	Закрепление отсутствует

801	617977.51	1335553.39	Метод спутниковых геодезических измерений	0.1	Закрепление отсутствует
802	617977.10	1335552.77	Метод спутниковых геодезических измерений	0.1	Закрепление отсутствует
803	617976.95	1335552.00	Метод спутниковых геодезических измерений	0.1	Закрепление отсутствует
804	617977.10	1335551.24	Метод спутниковых геодезических измерений	0.1	Закрепление отсутствует
805	617980.12	1335547.61	Метод спутниковых геодезических измерений	0.1	Закрепление отсутствует
806	617980.76	1335547.17	Метод спутниковых геодезических измерений	0.1	Закрепление отсутствует
807	617981.53	1335547.02	Метод спутниковых геодезических измерений	0.1	Закрепление отсутствует
808	617982.30	1335547.17	Метод спутниковых геодезических измерений	0.1	Закрепление отсутствует
809	617982.94	1335547.61	Метод спутниковых геодезических измерений	0.1	Закрепление отсутствует
810	617983.39	1335548.25	Метод спутниковых геодезических измерений	0.1	Закрепление отсутствует
811	617983.54	1335549.02	Метод спутниковых геодезических измерений	0.1	Закрепление отсутствует
812	617983.39	1335549.78	Метод спутниковых геодезических измерений	0.1	Закрепление отсутствует
813	617981.66	1335551.93	Метод спутниковых геодезических измерений	0.1	Закрепление отсутствует
814	617989.80	1335560.38	Метод спутниковых геодезических измерений	0.1	Закрепление отсутствует

815	617990.58	1335560.69	Метод спутниковых геодезических измерений	0.1	Закрепление отсутствует
816	618007.42	1335573.18	Метод спутниковых геодезических измерений	0.1	Закрепление отсутствует
817	618008.95	1335571.33	Метод спутниковых геодезических измерений	0.1	Закрепление отсутствует
818	618009.72	1335570.75	Метод спутниковых геодезических измерений	0.1	Закрепление отсутствует
819	618010.49	1335570.61	Метод спутниковых геодезических измерений	0.1	Закрепление отсутствует
820	618011.26	1335570.75	Метод спутниковых геодезических измерений	0.1	Закрепление отсутствует
821	618011.90	1335571.19	Метод спутниковых геодезических измерений	0.1	Закрепление отсутствует
822	618012.34	1335571.83	Метод спутниковых геодезических измерений	0.1	Закрепление отсутствует
823	618012.49	1335572.60	Метод спутниковых геодезических измерений	0.1	Закрепление отсутствует
824	618012.34	1335573.37	Метод спутниковых геодезических измерений	0.1	Закрепление отсутствует
825	618010.61	1335575.60	Метод спутниковых геодезических измерений	0.1	Закрепление отсутствует
826	618028.47	1335589.33	Метод спутниковых геодезических измерений	0.1	Закрепление отсутствует
827	618030.84	1335586.58	Метод спутниковых геодезических измерений	0.1	Закрепление отсутствует
828	618031.59	1335586.04	Метод спутниковых геодезических измерений	0.1	Закрепление отсутствует

829	618032.36	1335585.89	Метод спутниковых геодезических измерений	0.1	Закрепление отсутствует
830	618033.13	1335586.04	Метод спутниковых геодезических измерений	0.1	Закрепление отсутствует
831	618033.77	1335586.48	Метод спутниковых геодезических измерений	0.1	Закрепление отсутствует
832	618034.21	1335587.12	Метод спутниковых геодезических измерений	0.1	Закрепление отсутствует
833	618034.36	1335587.89	Метод спутниковых геодезических измерений	0.1	Закрепление отсутствует
834	618034.21	1335588.65	Метод спутниковых геодезических измерений	0.1	Закрепление отсутствует
835	618033.88	1335589.19	Метод спутниковых геодезических измерений	0.1	Закрепление отсутствует
836	618031.82	1335591.58	Метод спутниковых геодезических измерений	0.1	Закрепление отсутствует
837	618054.02	1335604.98	Метод спутниковых геодезических измерений	0.1	Закрепление отсутствует
838	618054.36	1335604.75	Метод спутниковых геодезических измерений	0.1	Закрепление отсутствует
839	618055.13	1335604.60	Метод спутниковых геодезических измерений	0.1	Закрепление отсутствует
840	618055.90	1335604.75	Метод спутниковых геодезических измерений	0.1	Закрепление отсутствует
841	618056.54	1335605.19	Метод спутниковых геодезических измерений	0.1	Закрепление отсутствует
842	618056.98	1335605.83	Метод спутниковых геодезических измерений	0.1	Закрепление отсутствует

843	618057.13	1335606.60	Метод спутниковых геодезических измерений	0.1	Закрепление отсутствует
844	618057.05	1335606.98	Метод спутниковых геодезических измерений	0.1	Закрепление отсутствует
845	618057.31	1335607.21	Метод спутниковых геодезических измерений	0.1	Закрепление отсутствует
846	618057.75	1335607.85	Метод спутниковых геодезических измерений	0.1	Закрепление отсутствует
847	618057.90	1335608.62	Метод спутниковых геодезических измерений	0.1	Закрепление отсутствует
848	618057.75	1335609.38	Метод спутниковых геодезических измерений	0.1	Закрепление отсутствует
849	618057.31	1335610.03	Метод спутниковых геодезических измерений	0.1	Закрепление отсутствует
850	618056.67	1335610.47	Метод спутниковых геодезических измерений	0.1	Закрепление отсутствует
851	618055.90	1335610.61	Метод спутниковых геодезических измерений	0.1	Закрепление отсутствует
852	618055.13	1335610.47	Метод спутниковых геодезических измерений	0.1	Закрепление отсутствует
853	618053.18	1335609.15	Метод спутниковых геодезических измерений	0.1	Закрепление отсутствует
854	618027.72	1335593.79	Метод спутниковых геодезических измерений	0.1	Закрепление отсутствует
855	618006.54	1335577.51	Метод спутниковых геодезических измерений	0.1	Закрепление отсутствует
856	617989.84	1335565.12	Метод спутниковых геодезических измерений	0.1	Закрепление отсутствует

857	617987.09	1335570.93	Метод спутниковых геодезических измерений	0.1	Закрепление отсутствует
858	617986.52	1335571.89	Метод спутниковых геодезических измерений	0.1	Закрепление отсутствует
859	617985.84	1335572.57	Метод спутниковых геодезических измерений	0.1	Закрепление отсутствует
860	617975.61	1335578.71	Метод спутниковых геодезических измерений	0.1	Закрепление отсутствует
861	617989.04	1335615.83	Метод спутниковых геодезических измерений	0.1	Закрепление отсутствует
862	617994.71	1335628.41	Метод спутниковых геодезических измерений	0.1	Закрепление отсутствует
863	617997.61	1335626.91	Метод спутниковых геодезических измерений	0.1	Закрепление отсутствует
864	617998.53	1335626.68	Метод спутниковых геодезических измерений	0.1	Закрепление отсутствует
865	617999.30	1335626.83	Метод спутниковых геодезических измерений	0.1	Закрепление отсутствует
866	618000.21	1335627.60	Метод спутниковых геодезических измерений	0.1	Закрепление отсутствует
867	618020.50	1335659.27	Метод спутниковых геодезических измерений	0.1	Закрепление отсутствует
868	618033.13	1335659.66	Метод спутниковых геодезических измерений	0.1	Закрепление отсутствует
869	618033.84	1335659.80	Метод спутниковых геодезических измерений	0.1	Закрепление отсутствует
870	618034.48	1335660.24	Метод спутниковых геодезических измерений	0.1	Закрепление отсутствует

871	618034.92	1335660.89	Метод спутниковых геодезических измерений	0.1	Закрепление отсутствует
872	618035.07	1335661.65	Метод спутниковых геодезических измерений	0.1	Закрепление отсутствует
873	618034.92	1335662.42	Метод спутниковых геодезических измерений	0.1	Закрепление отсутствует
874	618034.48	1335663.06	Метод спутниковых геодезических измерений	0.1	Закрепление отсутствует
875	618033.84	1335663.50	Метод спутниковых геодезических измерений	0.1	Закрепление отсутствует
876	618033.07	1335663.65	Метод спутниковых геодезических измерений	0.1	Закрепление отсутствует
877	618023.11	1335663.35	Метод спутниковых геодезических измерений	0.1	Закрепление отсутствует
878	618036.84	1335684.77	Метод спутниковых геодезических измерений	0.1	Закрепление отсутствует
879	618040.80	1335685.50	Метод спутниковых геодезических измерений	0.1	Закрепление отсутствует
880	618044.04	1335687.67	Метод спутниковых геодезических измерений	0.1	Закрепление отсутствует
881	618045.35	1335689.29	Метод спутниковых геодезических измерений	0.1	Закрепление отсутствует
882	618047.37	1335692.69	Метод спутниковых геодезических измерений	0.1	Закрепление отсутствует
883	618048.13	1335696.52	Метод спутниковых геодезических измерений	0.1	Закрепление отсутствует
884	618047.37	1335700.35	Метод спутниковых геодезических измерений	0.1	Закрепление отсутствует

885	618046.85	1335701.12	Метод спутниковых геодезических измерений	0.1	Закрепление отсутствует
886	618047.91	1335703.10	Метод спутниковых геодезических измерений	0.1	Закрепление отсутствует
887	618051.28	1335709.52	Метод спутниковых геодезических измерений	0.1	Закрепление отсутствует
888	618058.28	1335704.90	Метод спутниковых геодезических измерений	0.1	Закрепление отсутствует
889	618058.61	1335704.71	Метод спутниковых геодезических измерений	0.1	Закрепление отсутствует
890	618059.38	1335704.57	Метод спутниковых геодезических измерений	0.1	Закрепление отсутствует
891	618060.15	1335704.71	Метод спутниковых геодезических измерений	0.1	Закрепление отсутствует
892	618060.79	1335705.15	Метод спутниковых геодезических измерений	0.1	Закрепление отсутствует
893	618061.23	1335705.79	Метод спутниковых геодезических измерений	0.1	Закрепление отсутствует
894	618061.38	1335706.56	Метод спутниковых геодезических измерений	0.1	Закрепление отсутствует
895	618061.23	1335707.33	Метод спутниковых геодезических измерений	0.1	Закрепление отсутствует
896	618060.79	1335707.97	Метод спутниковых геодезических измерений	0.1	Закрепление отсутствует
897	618060.48	1335708.23	Метод спутниковых геодезических измерений	0.1	Закрепление отсутствует
898	618047.16	1335717.05	Метод спутниковых геодезических измерений	0.1	Закрепление отсутствует

899	618070.46	1335756.96	Метод спутниковых геодезических измерений	0.1	Закрепление отсутствует
900	618078.59	1335753.52	Метод спутниковых геодезических измерений	0.1	Закрепление отсутствует
901	618079.43	1335751.07	Метод спутниковых геодезических измерений	0.1	Закрепление отсутствует
902	618079.94	1335750.27	Метод спутниковых геодезических измерений	0.1	Закрепление отсутствует
903	618080.41	1335749.82	Метод спутниковых геодезических измерений	0.1	Закрепление отсутствует
904	618081.02	1335749.42	Метод спутниковых геодезических измерений	0.1	Закрепление отсутствует
905	618081.79	1335749.28	Метод спутниковых геодезических измерений	0.1	Закрепление отсутствует
906	618082.56	1335749.42	Метод спутниковых геодезических измерений	0.1	Закрепление отсутствует
907	618083.20	1335749.86	Метод спутниковых геодезических измерений	0.1	Закрепление отсутствует
908	618083.64	1335750.51	Метод спутниковых геодезических измерений	0.1	Закрепление отсутствует
909	618083.79	1335751.27	Метод спутниковых геодезических измерений	0.1	Закрепление отсутствует
910	618083.64	1335752.04	Метод спутниковых геодезических измерений	0.1	Закрепление отсутствует
911	618083.05	1335752.83	Метод спутниковых геодезических измерений	0.1	Закрепление отсутствует
912	618082.08	1335755.66	Метод спутниковых геодезических измерений	0.1	Закрепление отсутствует

913	618081.60	1335756.42	Метод спутниковых геодезических измерений	0.1	Закрепление отсутствует
914	618080.97	1335756.85	Метод спутниковых геодезических измерений	0.1	Закрепление отсутствует
915	618072.43	1335760.47	Метод спутниковых геодезических измерений	0.1	Закрепление отсутствует
916	618096.31	1335804.40	Метод спутниковых геодезических измерений	0.1	Закрепление отсутствует
917	618098.95	1335802.78	Метод спутниковых геодезических измерений	0.1	Закрепление отсутствует
918	618099.72	1335802.63	Метод спутниковых геодезических измерений	0.1	Закрепление отсутствует
919	618100.49	1335802.78	Метод спутниковых геодезических измерений	0.1	Закрепление отсутствует
920	618101.13	1335803.22	Метод спутниковых геодезических измерений	0.1	Закрепление отсутствует
921	618101.57	1335803.86	Метод спутниковых геодезических измерений	0.1	Закрепление отсутствует
922	618101.72	1335804.63	Метод спутниковых геодезических измерений	0.1	Закрепление отсутствует
923	618101.57	1335805.40	Метод спутниковых геодезических измерений	0.1	Закрепление отсутствует
924	618101.13	1335806.04	Метод спутниковых геодезических измерений	0.1	Закрепление отсутствует
925	618098.19	1335807.93	Метод спутниковых геодезических измерений	0.1	Закрепление отсутствует
926	618103.01	1335817.10	Метод спутниковых геодезических измерений	0.1	Закрепление отсутствует

927	618105.13	1335815.87	Метод спутниковых геодезических измерений	0.1	Закрепление отсутствует
928	618105.90	1335815.72	Метод спутниковых геодезических измерений	0.1	Закрепление отсутствует
929	618106.67	1335815.87	Метод спутниковых геодезических измерений	0.1	Закрепление отсутствует
930	618107.31	1335816.31	Метод спутниковых геодезических измерений	0.1	Закрепление отсутствует
931	618107.75	1335816.95	Метод спутниковых геодезических измерений	0.1	Закрепление отсутствует
932	618107.90	1335817.72	Метод спутниковых геодезических измерений	0.1	Закрепление отсутствует
933	618107.75	1335818.49	Метод спутниковых геодезических измерений	0.1	Закрепление отсутствует
934	618107.31	1335819.13	Метод спутниковых геодезических измерений	0.1	Закрепление отсутствует
935	618104.76	1335820.71	Метод спутниковых геодезических измерений	0.1	Закрепление отсутствует
936	618120.57	1335856.28	Метод спутниковых геодезических измерений	0.1	Закрепление отсутствует
937	618122.16	1335855.21	Метод спутниковых геодезических измерений	0.1	Закрепление отсутствует
938	618122.93	1335855.06	Метод спутниковых геодезических измерений	0.1	Закрепление отсутствует
939	618123.70	1335855.21	Метод спутниковых геодезических измерений	0.1	Закрепление отсутствует
940	618124.35	1335855.64	Метод спутниковых геодезических измерений	0.1	Закрепление отсутствует

941	618124.79	1335856.29	Метод спутниковых геодезических измерений	0.1	Закрепление отсутствует
942	618124.94	1335857.05	Метод спутниковых геодезических измерений	0.1	Закрепление отсутствует
943	618124.79	1335857.82	Метод спутниковых геодезических измерений	0.1	Закрепление отсутствует
944	618124.35	1335858.46	Метод спутниковых геодезических измерений	0.1	Закрепление отсутствует
945	618122.39	1335859.89	Метод спутниковых геодезических измерений	0.1	Закрепление отсутствует
946	618129.96	1335872.90	Метод спутниковых геодезических измерений	0.1	Закрепление отсутствует
947	618132.06	1335871.56	Метод спутниковых геодезических измерений	0.1	Закрепление отсутствует
948	618132.83	1335871.42	Метод спутниковых геодезических измерений	0.1	Закрепление отсутствует
949	618133.60	1335871.56	Метод спутниковых геодезических измерений	0.1	Закрепление отсутствует
950	618134.24	1335872.00	Метод спутниковых геодезических измерений	0.1	Закрепление отсутствует
951	618134.68	1335872.64	Метод спутниковых геодезических измерений	0.1	Закрепление отсутствует
952	618134.83	1335873.41	Метод спутниковых геодезических измерений	0.1	Закрепление отсутствует
953	618134.58	1335874.32	Метод спутниковых геодезических измерений	0.1	Закрепление отсутствует
954	618135.34	1335874.78	Метод спутниковых геодезических измерений	0.1	Закрепление отсутствует

955	618135.71	1335875.28	Метод спутниковых геодезических измерений	0.1	Закрепление отсутствует
956	618147.63	1335898.46	Метод спутниковых геодезических измерений	0.1	Закрепление отсутствует
957	618148.11	1335898.37	Метод спутниковых геодезических измерений	0.1	Закрепление отсутствует
958	618148.88	1335898.52	Метод спутниковых геодезических измерений	0.1	Закрепление отсутствует
959	618149.52	1335898.96	Метод спутниковых геодезических измерений	0.1	Закрепление отсутствует
960	618149.96	1335899.60	Метод спутниковых геодезических измерений	0.1	Закрепление отсутствует
961	618150.11	1335900.37	Метод спутниковых геодезических измерений	0.1	Закрепление отсутствует
962	618149.96	1335901.14	Метод спутниковых геодезических измерений	0.1	Закрепление отсутствует
963	618149.36	1335901.91	Метод спутниковых геодезических измерений	0.1	Закрепление отсутствует
964	618149.43	1335902.27	Метод спутниковых геодезических измерений	0.1	Закрепление отсутствует
965	618149.28	1335903.03	Метод спутниковых геодезических измерений	0.1	Закрепление отсутствует
966	618148.84	1335903.68	Метод спутниковых геодезических измерений	0.1	Закрепление отсутствует
967	618148.20	1335904.12	Метод спутниковых геодезических измерений	0.1	Закрепление отсутствует
968	618147.43	1335904.26	Метод спутниковых геодезических измерений	0.1	Закрепление отсутствует

969	618146.66	1335904.12	Метод спутниковых геодезических измерений	0.1	Закрепление отсутствует
970	618146.02	1335903.68	Метод спутниковых геодезических измерений	0.1	Закрепление отсутствует
971	618145.04	1335902.16	Метод спутниковых геодезических измерений	0.1	Закрепление отсутствует
972	618133.13	1335879.01	Метод спутниковых геодезических измерений	0.1	Закрепление отсутствует
973	618131.39	1335880.04	Метод спутниковых геодезических измерений	0.1	Закрепление отсутствует
974	618130.62	1335880.19	Метод спутниковых геодезических измерений	0.1	Закрепление отсутствует
975	618129.85	1335880.04	Метод спутниковых геодезических измерений	0.1	Закрепление отсутствует
976	618129.21	1335879.61	Метод спутниковых геодезических измерений	0.1	Закрепление отсутствует
977	618127.54	1335876.69	Метод спутниковых геодезических измерений	0.1	Закрепление отсутствует
978	618118.01	1335860.33	Метод спутниковых геодезических измерений	0.1	Закрепление отсутствует
979	618100.41	1335820.76	Метод спутниковых геодезических измерений	0.1	Закрепление отсутствует
980	618093.80	1335808.15	Метод спутниковых геодезических измерений	0.1	Закрепление отсутствует
981	618067.88	1335760.47	Метод спутниковых геодезических измерений	0.1	Закрепление отсутствует
982	618042.75	1335717.43	Метод спутниковых геодезических измерений	0.1	Закрепление отсутствует

983	618036.67	1335706.88	Метод спутниковых геодезических измерений	0.1	Закрепление отсутствует
984	618033.48	1335706.25	Метод спутниковых геодезических измерений	0.1	Закрепление отсутствует
985	618030.24	1335704.08	Метод спутниковых геодезических измерений	0.1	Закрепление отсутствует
986	618028.49	1335701.74	Метод спутниковых геодезических измерений	0.1	Закрепление отсутствует
987	618027.03	1335698.91	Метод спутниковых геодезических измерений	0.1	Закрепление отсутствует
988	618026.27	1335695.09	Метод спутниковых геодезических измерений	0.1	Закрепление отсутствует
989	618027.03	1335691.26	Метод спутниковых геодезических измерений	0.1	Закрепление отсутствует
990	618029.20	1335688.02	Метод спутниковых геодезических измерений	0.1	Закрепление отсутствует
991	618030.01	1335687.44	Метод спутниковых геодезических измерений	0.1	Закрепление отсутствует
992	618015.65	1335662.27	Метод спутниковых геодезических измерений	0.1	Закрепление отсутствует
993	618005.64	1335648.74	Метод спутниковых геодезических измерений	0.1	Закрепление отсутствует
994	618004.21	1335649.88	Метод спутниковых геодезических измерений	0.1	Закрепление отсутствует
995	617998.17	1335654.72	Метод спутниковых геодезических измерений	0.1	Закрепление отсутствует
996	617995.22	1335656.47	Метод спутниковых геодезических измерений	0.1	Закрепление отсутствует

997	617994.21	1335656.74	Метод спутниковых геодезических измерений	0.1	Закрепление отсутствует
998	617993.44	1335656.60	Метод спутниковых геодезических измерений	0.1	Закрепление отсутствует
999	617992.80	1335656.16	Метод спутниковых геодезических измерений	0.1	Закрепление отсутствует
1000	617992.36	1335655.51	Метод спутниковых геодезических измерений	0.1	Закрепление отсутствует
1001	617992.21	1335654.75	Метод спутниковых геодезических измерений	0.1	Закрепление отсутствует
1002	617992.36	1335653.98	Метод спутниковых геодезических измерений	0.1	Закрепление отсутствует
1003	617992.80	1335653.34	Метод спутниковых геодезических измерений	0.1	Закрепление отсутствует
1004	617993.20	1335653.02	Метод спутниковых геодезических измерений	0.1	Закрепление отсутствует
1005	617995.78	1335651.51	Метод спутниковых геодезических измерений	0.1	Закрепление отсутствует
1006	618001.71	1335646.76	Метод спутниковых геодезических измерений	0.1	Закрепление отсутствует
1007	618003.53	1335645.31	Метод спутниковых геодезических измерений	0.1	Закрепление отсутствует
1008	617997.43	1335632.51	Метод спутниковых геодезических измерений	0.1	Закрепление отсутствует
1009	617994.83	1335633.64	Метод спутниковых геодезических измерений	0.1	Закрепление отсутствует
1010	617994.04	1335633.79	Метод спутниковых геодезических измерений	0.1	Закрепление отсутствует

1011	617993.23	1335633.61	Метод спутниковых геодезических измерений	0.1	Закрепление отсутствует
1012	617992.67	1335633.72	Метод спутниковых геодезических измерений	0.1	Закрепление отсутствует
1013	617991.90	1335633.57	Метод спутниковых геодезических измерений	0.1	Закрепление отсутствует
1014	617991.26	1335633.13	Метод спутниковых геодезических измерений	0.1	Закрепление отсутствует
1015	617990.74	1335632.28	Метод спутниковых геодезических измерений	0.1	Закрепление отсутствует
1016	617983.36	1335617.40	Метод спутниковых геодезических измерений	0.1	Закрепление отсутствует
1017	617966.79	1335578.24	Метод спутниковых геодезических измерений	0.1	Закрепление отсутствует
1018	617956.03	1335574.59	Метод спутниковых геодезических измерений	0.1	Закрепление отсутствует
1019	617947.67	1335575.83	Метод спутниковых геодезических измерений	0.1	Закрепление отсутствует
1020	617946.61	1335575.69	Метод спутниковых геодезических измерений	0.1	Закрепление отсутствует
1021	617945.97	1335575.26	Метод спутниковых геодезических измерений	0.1	Закрепление отсутствует
1022	617945.53	1335574.61	Метод спутниковых геодезических измерений	0.1	Закрепление отсутствует
1023	617945.38	1335573.85	Метод спутниковых геодезических измерений	0.1	Закрепление отсутствует
1024	617945.53	1335573.08	Метод спутниковых геодезических измерений	0.1	Закрепление отсутствует

1025	617945.97	1335572.44	Метод спутниковых геодезических измерений	0.1	Закрепление отсутствует
1026	617946.61	1335572.00	Метод спутниковых геодезических измерений	0.1	Закрепление отсутствует
1027	617955.92	1335570.56	Метод спутниковых геодезических измерений	0.1	Закрепление отсутствует
1028	617956.85	1335570.65	Метод спутниковых геодезических измерений	0.1	Закрепление отсутствует
1029	617964.70	1335573.31	Метод спутниковых геодезических измерений	0.1	Закрепление отсутствует
1030	617952.15	1335543.62	Метод спутниковых геодезических измерений	0.1	Закрепление отсутствует
1031	617923.75	1335505.18	Метод спутниковых геодезических измерений	0.1	Закрепление отсутствует
1032	617920.35	1335499.15	Метод спутниковых геодезических измерений	0.1	Закрепление отсутствует
1033	617912.08	1335504.66	Метод спутниковых геодезических измерений	0.1	Закрепление отсутствует
1034	617911.31	1335504.81	Метод спутниковых геодезических измерений	0.1	Закрепление отсутствует
1035	617910.54	1335504.66	Метод спутниковых геодезических измерений	0.1	Закрепление отсутствует
1036	617909.90	1335504.22	Метод спутниковых геодезических измерений	0.1	Закрепление отсутствует
1037	617909.46	1335503.58	Метод спутниковых геодезических измерений	0.1	Закрепление отсутствует
1038	617909.31	1335502.81	Метод спутниковых геодезических измерений	0.1	Закрепление отсутствует

1039	617909.46	1335502.05	Метод спутниковых геодезических измерений	0.1	Закрепление отсутствует
1040	617910.20	1335501.15	Метод спутниковых геодезических измерений	0.1	Закрепление отсутствует
1041	617918.19	1335495.78	Метод спутниковых геодезических измерений	0.1	Закрепление отсутствует
1042	617910.26	1335484.78	Метод спутниковых геодезических измерений	0.1	Закрепление отсутствует
1043	617901.41	1335474.41	Метод спутниковых геодезических измерений	0.1	Закрепление отсутствует
1044	617893.01	1335480.82	Метод спутниковых геодезических измерений	0.1	Закрепление отсутствует
1045	617892.57	1335481.08	Метод спутниковых геодезических измерений	0.1	Закрепление отсутствует
1046	617891.80	1335481.22	Метод спутниковых геодезических измерений	0.1	Закрепление отсутствует
1047	617891.03	1335481.08	Метод спутниковых геодезических измерений	0.1	Закрепление отсутствует
1048	617890.39	1335480.64	Метод спутниковых геодезических измерений	0.1	Закрепление отсутствует
1049	617889.95	1335479.99	Метод спутниковых геодезических измерений	0.1	Закрепление отсутствует
1050	617889.80	1335479.23	Метод спутниковых геодезических измерений	0.1	Закрепление отсутствует
1051	617889.95	1335478.46	Метод спутниковых геодезических измерений	0.1	Закрепление отсутствует
1052	617890.59	1335477.64	Метод спутниковых геодезических измерений	0.1	Закрепление отсутствует

1053	617898.80	1335471.37	Метод спутниковых геодезических измерений	0.1	Закрепление отсутствует
1054	617882.73	1335452.55	Метод спутниковых геодезических измерений	0.1	Закрепление отсутствует
1055	617858.79	1335423.66	Метод спутниковых геодезических измерений	0.1	Закрепление отсутствует
1056	617857.46	1335421.69	Метод спутниковых геодезических измерений	0.1	Закрепление отсутствует
1057	617853.75	1335424.11	Метод спутниковых геодезических измерений	0.1	Закрепление отсутствует
1058	617852.66	1335424.43	Метод спутниковых геодезических измерений	0.1	Закрепление отсутствует
1059	617851.89	1335424.28	Метод спутниковых геодезических измерений	0.1	Закрепление отсутствует
1060	617851.25	1335423.84	Метод спутниковых геодезических измерений	0.1	Закрепление отсутствует
1061	617850.81	1335423.20	Метод спутниковых геодезических измерений	0.1	Закрепление отсутствует
1062	617850.66	1335422.43	Метод спутниковых геодезических измерений	0.1	Закрепление отсутствует
1063	617850.81	1335421.66	Метод спутниковых геодезических измерений	0.1	Закрепление отсутствует
1064	617851.25	1335421.02	Метод спутниковых геодезических измерений	0.1	Закрепление отсутствует
1065	617855.22	1335418.37	Метод спутниковых геодезических измерений	0.1	Закрепление отсутствует
1066	617853.45	1335415.68	Метод спутниковых геодезических измерений	0.1	Закрепление отсутствует

1067	617843.11	1335390.71	Метод спутниковых геодезических измерений	0.1	Закрепление отсутствует
1068	617835.43	1335394.90	Метод спутниковых геодезических измерений	0.1	Закрепление отсутствует
1069	617834.47	1335395.13	Метод спутниковых геодезических измерений	0.1	Закрепление отсутствует
1070	617833.70	1335394.99	Метод спутниковых геодезических измерений	0.1	Закрепление отсутствует
1071	617833.06	1335394.55	Метод спутниковых геодезических измерений	0.1	Закрепление отсутствует
1072	617832.62	1335393.91	Метод спутниковых геодезических измерений	0.1	Закрепление отсутствует
1073	617832.47	1335393.14	Метод спутниковых геодезических измерений	0.1	Закрепление отсутствует
1074	617832.62	1335392.37	Метод спутниковых геодезических измерений	0.1	Закрепление отсутствует
1075	617833.06	1335391.73	Метод спутниковых геодезических измерений	0.1	Закрепление отсутствует
1076	617833.51	1335391.38	Метод спутниковых геодезических измерений	0.1	Закрепление отсутствует
1077	617841.45	1335387.07	Метод спутниковых геодезических измерений	0.1	Закрепление отсутствует
1078	617833.94	1335372.16	Метод спутниковых геодезических измерений	0.1	Закрепление отсутствует
1079	617828.47	1335376.04	Метод спутниковых геодезических измерений	0.1	Закрепление отсутствует
1080	617827.31	1335376.40	Метод спутниковых геодезических измерений	0.1	Закрепление отсутствует

1081	617826.54	1335376.25	Метод спутниковых геодезических измерений	0.1	Закрепление отсутствует
1082	617825.90	1335375.81	Метод спутниковых геодезических измерений	0.1	Закрепление отсутствует
1083	617825.46	1335375.17	Метод спутниковых геодезических измерений	0.1	Закрепление отсутствует
1084	617825.31	1335374.40	Метод спутниковых геодезических измерений	0.1	Закрепление отсутствует
1085	617825.46	1335373.64	Метод спутниковых геодезических измерений	0.1	Закрепление отсутствует
1086	617826.15	1335372.77	Метод спутниковых геодезических измерений	0.1	Закрепление отсутствует
1087	617832.29	1335368.42	Метод спутниковых геодезических измерений	0.1	Закрепление отсутствует
1088	617825.90	1335349.10	Метод спутниковых геодезических измерений	0.1	Закрепление отсутствует
1089	617818.94	1335350.86	Метод спутниковых геодезических измерений	0.1	Закрепление отсутствует
1090	617817.03	1335351.49	Метод спутниковых геодезических измерений	0.1	Закрепление отсутствует
1091	617816.40	1335351.59	Метод спутниковых геодезических измерений	0.1	Закрепление отсутствует
1092	617815.63	1335351.44	Метод спутниковых геодезических измерений	0.1	Закрепление отсутствует
1093	617814.99	1335351.00	Метод спутниковых геодезических измерений	0.1	Закрепление отсутствует
1094	617814.55	1335350.36	Метод спутниковых геодезических измерений	0.1	Закрепление отсутствует

1095	617814.40	1335349.59	Метод спутниковых геодезических измерений	0.1	Закрепление отсутствует
1096	617814.55	1335348.82	Метод спутниковых геодезических измерений	0.1	Закрепление отсутствует
1097	617814.99	1335348.18	Метод спутниковых геодезических измерений	0.1	Закрепление отсутствует
1098	617815.63	1335347.74	Метод спутниковых геодезических измерений	0.1	Закрепление отсутствует
1099	617817.89	1335347.00	Метод спутниковых геодезических измерений	0.1	Закрепление отсутствует
1100	617825.06	1335345.19	Метод спутниковых геодезических измерений	0.1	Закрепление отсутствует
1101	617824.54	1335339.59	Метод спутниковых геодезических измерений	0.1	Закрепление отсутствует
1102	617823.85	1335337.45	Метод спутниковых геодезических измерений	0.1	Закрепление отсутствует
1103	617820.48	1335322.66	Метод спутниковых геодезических измерений	0.1	Закрепление отсутствует
1104	617820.30	1335320.99	Метод спутниковых геодезических измерений	0.1	Закрепление отсутствует
1105	617811.32	1335322.96	Метод спутниковых геодезических измерений	0.1	Закрепление отсутствует
1106	617809.34	1335323.26	Метод спутниковых геодезических измерений	0.1	Закрепление отсутствует
1107	617808.57	1335323.11	Метод спутниковых геодезических измерений	0.1	Закрепление отсутствует
1108	617807.93	1335322.67	Метод спутниковых геодезических измерений	0.1	Закрепление отсутствует

1109	617807.49	1335322.03	Метод спутниковых геодезических измерений	0.1	Закрепление отсутствует
1110	617807.34	1335321.26	Метод спутниковых геодезических измерений	0.1	Закрепление отсутствует
1111	617807.49	1335320.50	Метод спутниковых геодезических измерений	0.1	Закрепление отсутствует
1112	617807.93	1335319.85	Метод спутниковых геодезических измерений	0.1	Закрепление отсутствует
1113	617808.57	1335319.41	Метод спутниковых геодезических измерений	0.1	Закрепление отсутствует
1114	617810.62	1335319.03	Метод спутниковых геодезических измерений	0.1	Закрепление отсутствует
1115	617819.91	1335316.98	Метод спутниковых геодезических измерений	0.1	Закрепление отсутствует
1116	617817.56	1335292.69	Метод спутниковых геодезических измерений	0.1	Закрепление отсутствует
1117	617815.89	1335281.74	Метод спутниковых геодезических измерений	0.1	Закрепление отсутствует
1118	617810.19	1335282.00	Метод спутниковых геодезических измерений	0.1	Закрепление отсутствует
1119	617805.03	1335283.16	Метод спутниковых геодезических измерений	0.1	Закрепление отсутствует
1120	617804.26	1335283.01	Метод спутниковых геодезических измерений	0.1	Закрепление отсутствует
1121	617803.62	1335282.57	Метод спутниковых геодезических измерений	0.1	Закрепление отсутствует
1122	617803.18	1335281.93	Метод спутниковых геодезических измерений	0.1	Закрепление отсутствует

1123	617803.03	1335281.16	Метод спутниковых геодезических измерений	0.1	Закрепление отсутствует
1124	617803.18	1335280.40	Метод спутниковых геодезических измерений	0.1	Закрепление отсутствует
1125	617803.62	1335279.75	Метод спутниковых геодезических измерений	0.1	Закрепление отсутствует
1126	617804.57	1335279.22	Метод спутниковых геодезических измерений	0.1	Закрепление отсутствует
1127	617809.82	1335278.01	Метод спутниковых геодезических измерений	0.1	Закрепление отсутствует
1128	617815.28	1335277.76	Метод спутниковых геодезических измерений	0.1	Закрепление отсутствует
1129	617812.65	1335260.46	Метод спутниковых геодезических измерений	0.1	Закрепление отсутствует
1130	617803.03	1335262.27	Метод спутниковых геодезических измерений	0.1	Закрепление отсутствует
1131	617801.35	1335262.42	Метод спутниковых геодезических измерений	0.1	Закрепление отсутствует
1132	617800.42	1335262.27	Метод спутниковых геодезических измерений	0.1	Закрепление отсутствует
1133	617799.78	1335261.83	Метод спутниковых геодезических измерений	0.1	Закрепление отсутствует
1134	617799.34	1335261.19	Метод спутниковых геодезических измерений	0.1	Закрепление отсутствует
1135	617799.19	1335260.42	Метод спутниковых геодезических измерений	0.1	Закрепление отсутствует
1136	617799.34	1335259.66	Метод спутниковых геодезических измерений	0.1	Закрепление отсутствует

1137	617799.78	1335259.01	Метод спутниковых геодезических измерений	0.1	Закрепление отсутствует
1138	617800.42	1335258.58	Метод спутниковых геодезических измерений	0.1	Закрепление отсутствует
1139	617802.40	1335258.32	Метод спутниковых геодезических измерений	0.1	Закрепление отсутствует
1140	617812.05	1335256.51	Метод спутниковых геодезических измерений	0.1	Закрепление отсутствует
1141	617808.87	1335235.56	Метод спутниковых геодезических измерений	0.1	Закрепление отсутствует
1142	617799.15	1335236.46	Метод спутниковых геодезических измерений	0.1	Закрепление отсутствует
1143	617797.92	1335236.65	Метод спутниковых геодезических измерений	0.1	Закрепление отсутствует
1144	617797.15	1335236.50	Метод спутниковых геодезических измерений	0.1	Закрепление отсутствует
1145	617796.51	1335236.06	Метод спутниковых геодезических измерений	0.1	Закрепление отсутствует
1146	617796.06	1335235.42	Метод спутниковых геодезических измерений	0.1	Закрепление отсутствует
1147	617795.91	1335234.65	Метод спутниковых геодезических измерений	0.1	Закрепление отсутствует
1148	617796.06	1335233.89	Метод спутниковых геодезических измерений	0.1	Закрепление отсутствует
1149	617796.51	1335233.24	Метод спутниковых геодезических измерений	0.1	Закрепление отсутствует
1150	617797.15	1335232.81	Метод спутниковых геодезических измерений	0.1	Закрепление отсутствует

1151	617798.70	1335232.49	Метод спутниковых геодезических измерений	0.1	Закрепление отсутствует
1152	617808.26	1335231.60	Метод спутниковых геодезических измерений	0.1	Закрепление отсутствует
1153	617807.04	1335223.55	Метод спутниковых геодезических измерений	0.1	Закрепление отсутствует
1154	617802.81	1335210.77	Метод спутниковых геодезических измерений	0.1	Закрепление отсутствует
1155	617777.84	1335220.18	Метод спутниковых геодезических измерений	0.1	Закрепление отсутствует
1156	617746.33	1335222.56	Метод спутниковых геодезических измерений	0.1	Закрепление отсутствует
1157	617695.15	1335213.70	Метод спутниковых геодезических измерений	0.1	Закрепление отсутствует
1158	617701.23	1335226.39	Метод спутниковых геодезических измерений	0.1	Закрепление отсутствует
1159	617701.43	1335227.25	Метод спутниковых геодезических измерений	0.1	Закрепление отсутствует
1160	617701.28	1335228.02	Метод спутниковых геодезических измерений	0.1	Закрепление отсутствует
1161	617700.84	1335228.66	Метод спутниковых геодезических измерений	0.1	Закрепление отсутствует
1162	617700.20	1335229.10	Метод спутниковых геодезических измерений	0.1	Закрепление отсутствует
1163	617699.43	1335229.25	Метод спутниковых геодезических измерений	0.1	Закрепление отсутствует
1164	617698.66	1335229.10	Метод спутниковых геодезических измерений	0.1	Закрепление отсутствует

1165	617698.02	1335228.66	Метод спутниковых геодезических измерений	0.1	Закрепление отсутствует
1166	617697.63	1335228.12	Метод спутниковых геодезических измерений	0.1	Закрепление отсутствует
1167	617690.24	1335212.70	Метод спутниковых геодезических измерений	0.1	Закрепление отсутствует
1168	617672.94	1335207.03	Метод спутниковых геодезических измерений	0.1	Закрепление отсутствует
1169	617671.01	1335205.83	Метод спутниковых геодезических измерений	0.1	Закрепление отсутствует
1170	617670.57	1335205.19	Метод спутниковых геодезических измерений	0.1	Закрепление отсутствует
1171	617670.42	1335204.42	Метод спутниковых геодезических измерений	0.1	Закрепление отсутствует
1172	617670.57	1335203.65	Метод спутниковых геодезических измерений	0.1	Закрепление отсутствует
1173	617671.01	1335203.01	Метод спутниковых геодезических измерений	0.1	Закрепление отсутствует
1174	617671.65	1335202.57	Метод спутниковых геодезических измерений	0.1	Закрепление отсутствует
1175	617672.69	1335202.47	Метод спутниковых геодезических измерений	0.1	Закрепление отсутствует
1176	617674.03	1335200.12	Метод спутниковых геодезических измерений	0.1	Закрепление отсутствует
1177	617674.67	1335199.68	Метод спутниковых геодезических измерений	0.1	Закрепление отсутствует
1178	617675.44	1335199.54	Метод спутниковых геодезических измерений	0.1	Закрепление отсутствует

1179	617676.21	1335199.68	Метод спутниковых геодезических измерений	0.1	Закрепление отсутствует
1180	617676.85	1335200.12	Метод спутниковых геодезических измерений	0.1	Закрепление отсутствует
1181	617677.29	1335200.76	Метод спутниковых геодезических измерений	0.1	Закрепление отсутствует
1182	617677.44	1335201.53	Метод спутниковых геодезических измерений	0.1	Закрепление отсутствует
1183	617677.29	1335202.30	Метод спутниковых геодезических измерений	0.1	Закрепление отсутствует
1184	617676.43	1335203.97	Метод спутниковых геодезических измерений	0.1	Закрепление отсутствует
1185	617692.15	1335209.12	Метод спутниковых геодезических измерений	0.1	Закрепление отсутствует
1186	617744.87	1335218.25	Метод спутниковых геодезических измерений	0.1	Закрепление отсутствует
1187	617745.18	1335215.84	Метод спутниковых геодезических измерений	0.1	Закрепление отсутствует
1188	617745.62	1335215.19	Метод спутниковых геодезических измерений	0.1	Закрепление отсутствует
1189	617746.26	1335214.76	Метод спутниковых геодезических измерений	0.1	Закрепление отсутствует
1190	617747.03	1335214.61	Метод спутниковых геодезических измерений	0.1	Закрепление отсутствует
1191	617747.80	1335214.76	Метод спутниковых геодезических измерений	0.1	Закрепление отсутствует
1192	617748.44	1335215.19	Метод спутниковых геодезических измерений	0.1	Закрепление отсутствует

1193	617748.88	1335215.84	Метод спутниковых геодезических измерений	0.1	Закрепление отсутствует
1194	617749.03	1335216.60	Метод спутниковых геодезических измерений	0.1	Закрепление отсутствует
1195	617748.87	1335218.41	Метод спутниковых геодезических измерений	0.1	Закрепление отсутствует
1196	617777.25	1335216.21	Метод спутниковых геодезических измерений	0.1	Закрепление отсутствует
1197	617801.55	1335206.97	Метод спутниковых геодезических измерений	0.1	Закрепление отсутствует
1198	617789.96	1335180.54	Метод спутниковых геодезических измерений	0.1	Закрепление отсутствует
1199	617783.93	1335182.68	Метод спутниковых геодезических измерений	0.1	Закрепление отсутствует
1200	617782.02	1335182.99	Метод спутниковых геодезических измерений	0.1	Закрепление отсутствует
1201	617780.97	1335182.86	Метод спутниковых геодезических измерений	0.1	Закрепление отсутствует
1202	617780.33	1335182.42	Метод спутниковых геодезических измерений	0.1	Закрепление отсутствует
1203	617779.89	1335181.78	Метод спутниковых геодезических измерений	0.1	Закрепление отсутствует
1204	617779.74	1335181.01	Метод спутниковых геодезических измерений	0.1	Закрепление отсутствует
1205	617779.89	1335180.24	Метод спутниковых геодезических измерений	0.1	Закрепление отсутствует
1206	617780.33	1335179.60	Метод спутниковых геодезических измерений	0.1	Закрепление отсутствует

1207	617780.97	1335179.16	Метод спутниковых геодезических измерений	0.1	Закрепление отсутствует
1208	617782.78	1335178.84	Метод спутниковых геодезических измерений	0.1	Закрепление отсутствует
1209	617788.38	1335176.85	Метод спутниковых геодезических измерений	0.1	Закрепление отсутствует
1210	617779.67	1335155.71	Метод спутниковых геодезических измерений	0.1	Закрепление отсутствует
1211	617775.06	1335142.36	Метод спутниковых геодезических измерений	0.1	Закрепление отсутствует
1212	617770.21	1335122.64	Метод спутниковых геодезических измерений	0.1	Закрепление отсутствует
1213	617763.80	1335124.49	Метод спутниковых геодезических измерений	0.1	Закрепление отсутствует
1214	617761.16	1335125.09	Метод спутниковых геодезических измерений	0.1	Закрепление отсутствует
1215	617760.39	1335124.94	Метод спутниковых геодезических измерений	0.1	Закрепление отсутствует
1216	617759.75	1335124.50	Метод спутниковых геодезических измерений	0.1	Закрепление отсутствует
1217	617759.31	1335123.86	Метод спутниковых геодезических измерений	0.1	Закрепление отсутствует
1218	617759.16	1335123.09	Метод спутниковых геодезических измерений	0.1	Закрепление отсутствует
1219	617759.31	1335122.32	Метод спутниковых геодезических измерений	0.1	Закрепление отсутствует
1220	617759.75	1335121.68	Метод спутниковых геодезических измерений	0.1	Закрепление отсутствует

1221	617760.39	1335121.24	Метод спутниковых геодезических измерений	0.1	Закрепление отсутствует
1222	617762.72	1335120.64	Метод спутниковых геодезических измерений	0.1	Закрепление отсутствует
1223	617769.26	1335118.74	Метод спутниковых геодезических измерений	0.1	Закрепление отсутствует
1224	617767.74	1335112.56	Метод спутниковых геодезических измерений	0.1	Закрепление отсутствует
1225	617761.06	1335070.01	Метод спутниковых геодезических измерений	0.1	Закрепление отсутствует
1226	617761.19	1335068.93	Метод спутниковых геодезических измерений	0.1	Закрепление отсутствует
1227	617762.08	1335067.94	Метод спутниковых геодезических измерений	0.1	Закрепление отсутствует
1228	617778.43	1335059.00	Метод спутниковых геодезических измерений	0.1	Закрепление отсутствует
1229	617766.90	1335044.28	Метод спутниковых геодезических измерений	0.1	Закрепление отсутствует
1230	617755.41	1335023.13	Метод спутниковых геодезических измерений	0.1	Закрепление отсутствует
1231	617747.92	1334999.00	Метод спутниковых геодезических измерений	0.1	Закрепление отсутствует
1232	617738.08	1335000.85	Метод спутниковых геодезических измерений	0.1	Закрепление отсутствует
1233	617736.94	1335000.74	Метод спутниковых геодезических измерений	0.1	Закрепление отсутствует
1234	617736.30	1335000.30	Метод спутниковых геодезических измерений	0.1	Закрепление отсутствует

1235	617735.86	1334999.66	Метод спутниковых геодезических измерений	0.1	Закрепление отсутствует
1236	617735.71	1334998.89	Метод спутниковых геодезических измерений	0.1	Закрепление отсутствует
1237	617735.86	1334998.12	Метод спутниковых геодезических измерений	0.1	Закрепление отсутствует
1238	617736.30	1334997.48	Метод спутниковых геодезических измерений	0.1	Закрепление отсутствует
1239	617737.34	1334996.93	Метод спутниковых геодезических измерений	0.1	Закрепление отсутствует
1240	617746.96	1334995.10	Метод спутниковых геодезических измерений	0.1	Закрепление отсутствует
1241	617744.30	1334981.86	Метод спутниковых геодезических измерений	0.1	Закрепление отсутствует
1242	617731.57	1334984.82	Метод спутниковых геодезических измерений	0.1	Закрепление отсутствует
1243	617721.55	1334986.00	Метод спутниковых геодезических измерений	0.1	Закрепление отсутствует
1244	617674.49	1335005.97	Метод спутниковых геодезических измерений	0.1	Закрепление отсутствует
1245	617645.80	1335013.12	Метод спутниковых геодезических измерений	0.1	Закрепление отсутствует
1246	617648.50	1335019.95	Метод спутниковых геодезических измерений	0.1	Закрепление отсутствует
1247	617648.64	1335020.68	Метод спутниковых геодезических измерений	0.1	Закрепление отсутствует
1248	617648.49	1335021.45	Метод спутниковых геодезических измерений	0.1	Закрепление отсутствует

1249	617648.05	1335022.09	Метод спутниковых геодезических измерений	0.1	Закрепление отсутствует
1250	617647.41	1335022.53	Метод спутниковых геодезических измерений	0.1	Закрепление отсутствует
1251	617646.64	1335022.68	Метод спутниковых геодезических измерений	0.1	Закрепление отсутствует
1252	617645.87	1335022.53	Метод спутниковых геодезических измерений	0.1	Закрепление отсутствует
1253	617645.23	1335022.09	Метод спутниковых геодезических измерений	0.1	Закрепление отсутствует
1254	617644.78	1335021.42	Метод спутниковых геодезических измерений	0.1	Закрепление отсутствует
1255	617641.85	1335014.01	Метод спутниковых геодезических измерений	0.1	Закрепление отсутствует
1256	617639.57	1335014.45	Метод спутниковых геодезических измерений	0.1	Закрепление отсутствует
1257	617638.66	1335014.41	Метод спутниковых геодезических измерений	0.1	Закрепление отсутствует
1258	617635.94	1335013.67	Метод спутниковых геодезических измерений	0.1	Закрепление отсутствует
1259	617623.52	1335015.31	Метод спутниковых геодезических измерений	0.1	Закрепление отсутствует
1260	617622.49	1335015.18	Метод спутниковых геодезических измерений	0.1	Закрепление отсутствует
1261	617621.85	1335014.74	Метод спутниковых геодезических измерений	0.1	Закрепление отсутствует
1262	617621.41	1335014.10	Метод спутниковых геодезических измерений	0.1	Закрепление отсутствует

1263	617621.26	1335013.33	Метод спутниковых геодезических измерений	0.1	Закрепление отсутствует
1264	617621.41	1335012.57	Метод спутниковых геодезических измерений	0.1	Закрепление отсутствует
1265	617621.85	1335011.92	Метод спутниковых геодезических измерений	0.1	Закрепление отсутствует
1266	617622.49	1335011.49	Метод спутниковых геодезических измерений	0.1	Закрепление отсутствует
1267	617623.00	1335011.35	Метод спутниковых геодезических измерений	0.1	Закрепление отсутствует
1268	617631.14	1335010.27	Метод спутниковых геодезических измерений	0.1	Закрепление отсутствует
1269	617613.31	1334996.17	Метод спутниковых геодезических измерений	0.1	Закрепление отсутствует
1270	617610.18	1334990.71	Метод спутниковых геодезических измерений	0.1	Закрепление отсутствует
1271	617606.69	1334981.58	Метод спутниковых геодезических измерений	0.1	Закрепление отсутствует
1272	617604.66	1334971.32	Метод спутниковых геодезических измерений	0.1	Закрепление отсутствует
1273	617603.68	1334961.43	Метод спутниковых геодезических измерений	0.1	Закрепление отсутствует
1274	617602.89	1334951.60	Метод спутниковых геодезических измерений	0.1	Закрепление отсутствует
1275	617600.18	1334942.36	Метод спутниковых геодезических измерений	0.1	Закрепление отсутствует
1276	617597.37	1334937.37	Метод спутниковых геодезических измерений	0.1	Закрепление отсутствует

1277	617589.89	1334922.75	Метод спутниковых геодезических измерений	0.1	Закрепление отсутствует
1278	617582.52	1334908.12	Метод спутниковых геодезических измерений	0.1	Закрепление отсутствует
1279	617567.31	1334877.43	Метод спутниковых геодезических измерений	0.1	Закрепление отсутствует
1280	617554.62	1334851.06	Метод спутниковых геодезических измерений	0.1	Закрепление отсутствует
1281	617542.70	1334826.64	Метод спутниковых геодезических измерений	0.1	Закрепление отсутствует
1282	617530.36	1334798.19	Метод спутниковых геодезических измерений	0.1	Закрепление отсутствует
1283	617530.27	1334796.85	Метод спутниковых геодезических измерений	0.1	Закрепление отсутствует
1284	617536.00	1334776.62	Метод спутниковых геодезических измерений	0.1	Закрепление отсутствует
1285	617542.28	1334741.94	Метод спутниковых геодезических измерений	0.1	Закрепление отсутствует
1286	617532.56	1334718.73	Метод спутниковых геодезических измерений	0.1	Закрепление отсутствует
1287	617525.38	1334691.92	Метод спутниковых геодезических измерений	0.1	Закрепление отсутствует
1288	617523.90	1334689.14	Метод спутниковых геодезических измерений	0.1	Закрепление отсутствует
1289	617523.66	1334688.20	Метод спутниковых геодезических измерений	0.1	Закрепление отсутствует
1290	617523.81	1334687.44	Метод спутниковых геодезических измерений	0.1	Закрепление отсутствует

1291	617524.25	1334686.79	Метод спутниковых геодезических измерений	0.1	Закрепление отсутствует
1292	617524.89	1334686.36	Метод спутниковых геодезических измерений	0.1	Закрепление отсутствует
1293	617525.66	1334686.21	Метод спутниковых геодезических измерений	0.1	Закрепление отсутствует
1294	617526.43	1334686.36	Метод спутниковых геодезических измерений	0.1	Закрепление отсутствует
1295	617527.07	1334686.79	Метод спутниковых геодезических измерений	0.1	Закрепление отсутствует
1296	617527.53	1334687.46	Метод спутниковых геодезических измерений	0.1	Закрепление отсутствует
1297	617528.39	1334687.59	Метод спутниковых геодезических измерений	0.1	Закрепление отсутствует
1298	617529.03	1334688.03	Метод спутниковых геодезических измерений	0.1	Закрепление отсутствует
1299	617529.47	1334688.67	Метод спутниковых геодезических измерений	0.1	Закрепление отсутствует
1300	617529.62	1334689.44	Метод спутниковых геодезических измерений	0.1	Закрепление отсутствует
1301	617529.31	1334691.13	Метод спутниковых геодезических измерений	0.1	Закрепление отсутствует
1302	617536.30	1334717.32	Метод спутниковых геодезических измерений	0.1	Закрепление отсутствует
1303	617546.19	1334740.94	Метод спутниковых геодезических измерений	0.1	Закрепление отсутствует
1304	617546.32	1334742.07	Метод спутниковых геодезических измерений	0.1	Закрепление отсутствует

1305	617540.51	1334774.17	Метод спутниковых геодезических измерений	0.1	Закрепление отсутствует
1306	617545.28	1334772.68	Метод спутниковых геодезических измерений	0.1	Закрепление отсутствует
1307	617545.88	1334772.59	Метод спутниковых геодезических измерений	0.1	Закрепление отсутствует
1308	617546.65	1334772.73	Метод спутниковых геодезических измерений	0.1	Закрепление отсутствует
1309	617547.29	1334773.17	Метод спутниковых геодезических измерений	0.1	Закрепление отсутствует
1310	617547.73	1334773.82	Метод спутниковых геодезических измерений	0.1	Закрепление отсутствует
1311	617547.88	1334774.58	Метод спутниковых геодезических измерений	0.1	Закрепление отсутствует
1312	617547.73	1334775.35	Метод спутниковых геодезических измерений	0.1	Закрепление отсутствует
1313	617547.29	1334775.99	Метод спутниковых геодезических измерений	0.1	Закрепление отсутствует
1314	617546.48	1334776.49	Метод спутниковых геодезических измерений	0.1	Закрепление отсутствует
1315	617539.58	1334778.66	Метод спутниковых геодезических измерений	0.1	Закрепление отсутствует
1316	617534.31	1334797.25	Метод спутниковых геодезических измерений	0.1	Закрепление отсутствует
1317	617545.36	1334822.71	Метод спутниковых геодезических измерений	0.1	Закрепление отсутствует
1318	617546.71	1334821.81	Метод спутниковых геодезических измерений	0.1	Закрепление отсутствует

1319	617547.48	1334821.66	Метод спутниковых геодезических измерений	0.1	Закрепление отсутствует
1320	617548.25	1334821.81	Метод спутниковых геодезических измерений	0.1	Закрепление отсутствует
1321	617548.89	1334822.25	Метод спутниковых геодезических измерений	0.1	Закрепление отсутствует
1322	617549.33	1334822.89	Метод спутниковых геодезических измерений	0.1	Закрепление отсутствует
1323	617549.48	1334823.66	Метод спутниковых геодезических измерений	0.1	Закрепление отсутствует
1324	617549.33	1334824.42	Метод спутниковых геодезических измерений	0.1	Закрепление отсутствует
1325	617548.89	1334825.07	Метод спутниковых геодезических измерений	0.1	Закрепление отсутствует
1326	617547.04	1334826.41	Метод спутниковых геодезических измерений	0.1	Закрепление отсутствует
1327	617557.31	1334847.46	Метод спутниковых геодезических измерений	0.1	Закрепление отсутствует
1328	617559.12	1334846.51	Метод спутниковых геодезических измерений	0.1	Закрепление отсутствует
1329	617560.05	1334846.29	Метод спутниковых геодезических измерений	0.1	Закрепление отсутствует
1330	617560.82	1334846.43	Метод спутниковых геодезических измерений	0.1	Закрепление отсутствует
1331	617561.46	1334846.87	Метод спутниковых геодезических измерений	0.1	Закрепление отсутствует
1332	617561.90	1334847.51	Метод спутниковых геодезических измерений	0.1	Закрепление отсутствует

1333	617562.05	1334848.28	Метод спутниковых геодезических измерений	0.1	Закрепление отсутствует
1334	617561.90	1334849.05	Метод спутниковых геодезических измерений	0.1	Закрепление отсутствует
1335	617561.46	1334849.69	Метод спутниковых геодезических измерений	0.1	Закрепление отсутствует
1336	617559.06	1334851.06	Метод спутниковых геодезических измерений	0.1	Закрепление отсутствует
1337	617570.15	1334874.11	Метод спутниковых геодезических измерений	0.1	Закрепление отсутствует
1338	617572.71	1334873.29	Метод спутниковых геодезических измерений	0.1	Закрепление отсутствует
1339	617573.32	1334873.20	Метод спутниковых геодезических измерений	0.1	Закрепление отсутствует
1340	617574.09	1334873.35	Метод спутниковых геодезических измерений	0.1	Закрепление отсутствует
1341	617574.73	1334873.79	Метод спутниковых геодезических измерений	0.1	Закрепление отсутствует
1342	617575.17	1334874.43	Метод спутниковых геодезических измерений	0.1	Закрепление отсутствует
1343	617575.32	1334875.20	Метод спутниковых геодезических измерений	0.1	Закрепление отсутствует
1344	617575.17	1334875.97	Метод спутниковых геодезических измерений	0.1	Закрепление отсутствует
1345	617574.73	1334876.61	Метод спутниковых геодезических измерений	0.1	Закрепление отсутствует
1346	617573.93	1334877.10	Метод спутниковых геодезических измерений	0.1	Закрепление отсутствует

1347	617571.93	1334877.74	Метод спутниковых геодезических измерений	0.1	Закрепление отсутствует
1348	617585.19	1334904.51	Метод спутниковых геодезических измерений	0.1	Закрепление отсутствует
1349	617588.80	1334902.62	Метод спутниковых геодезических измерений	0.1	Закрепление отсутствует
1350	617589.73	1334902.40	Метод спутниковых геодезических измерений	0.1	Закрепление отсутствует
1351	617590.50	1334902.55	Метод спутниковых геодезических измерений	0.1	Закрепление отсутствует
1352	617591.14	1334902.98	Метод спутниковых геодезических измерений	0.1	Закрепление отсутствует
1353	617591.58	1334903.63	Метод спутниковых геодезических измерений	0.1	Закрепление отсутствует
1354	617591.73	1334904.39	Метод спутниковых геодезических измерений	0.1	Закрепление отсутствует
1355	617591.58	1334905.16	Метод спутниковых геодезических измерений	0.1	Закрепление отсутствует
1356	617591.14	1334905.80	Метод спутниковых геодезических измерений	0.1	Закрепление отсутствует
1357	617586.98	1334908.08	Метод спутниковых геодезических измерений	0.1	Закрепление отсутствует
1358	617592.31	1334918.66	Метод спутниковых геодезических измерений	0.1	Закрепление отсутствует
1359	617595.41	1334915.98	Метод спутниковых геодезических измерений	0.1	Закрепление отсутствует
1360	617595.95	1334915.65	Метод спутниковых геодезических измерений	0.1	Закрепление отсутствует

1361	617596.72	1334915.50	Метод спутниковых геодезических измерений	0.1	Закрепление отсутствует
1362	617597.49	1334915.65	Метод спутниковых геодезических измерений	0.1	Закрепление отсутствует
1363	617598.13	1334916.09	Метод спутниковых геодезических измерений	0.1	Закрепление отсутствует
1364	617598.57	1334916.73	Метод спутниковых геодезических измерений	0.1	Закрепление отсутствует
1365	617598.72	1334917.50	Метод спутниковых геодезических измерений	0.1	Закрепление отсутствует
1366	617598.57	1334918.27	Метод спутниковых геодезических измерений	0.1	Закрепление отсутствует
1367	617598.03	1334919.02	Метод спутниковых геодезических измерений	0.1	Закрепление отсутствует
1368	617594.18	1334922.34	Метод спутниковых геодезических измерений	0.1	Закрепление отсутствует
1369	617599.99	1334933.71	Метод спутниковых геодезических измерений	0.1	Закрепление отсутствует
1370	617603.41	1334931.81	Метод спутниковых геодезических измерений	0.1	Закрепление отсутствует
1371	617604.38	1334931.57	Метод спутниковых геодезических измерений	0.1	Закрепление отсутствует
1372	617605.15	1334931.71	Метод спутниковых геодезических измерений	0.1	Закрепление отсутствует
1373	617605.79	1334932.15	Метод спутниковых геодезических измерений	0.1	Закрепление отсутствует
1374	617606.23	1334932.80	Метод спутниковых геодезических измерений	0.1	Закрепление отсутствует

1375	617606.38	1334933.56	Метод спутниковых геодезических измерений	0.1	Закрепление отсутствует
1376	617606.23	1334934.33	Метод спутниковых геодезических измерений	0.1	Закрепление отсутствует
1377	617605.79	1334934.97	Метод спутниковых геодезических измерений	0.1	Закрепление отсутствует
1378	617601.88	1334937.23	Метод спутниковых геодезических измерений	0.1	Закрепление отсутствует
1379	617603.77	1334940.59	Метод спутниковых геодезических измерений	0.1	Закрепление отсутствует
1380	617606.79	1334950.67	Метод спутниковых геодезических измерений	0.1	Закрепление отсутствует
1381	617607.66	1334961.06	Метод спутниковых геодезических измерений	0.1	Закрепление отсутствует
1382	617608.60	1334970.65	Метод спутниковых геодезических измерений	0.1	Закрепление отсутствует
1383	617610.50	1334980.32	Метод спутниковых геодезических измерений	0.1	Закрепление отсутствует
1384	617613.85	1334989.10	Метод спутниковых геодезических измерений	0.1	Закрепление отсутствует
1385	617616.11	1334993.29	Метод спутниковых геодезических измерений	0.1	Закрепление отсутствует
1386	617637.00	1335009.81	Метод спутниковых геодезических измерений	0.1	Закрепление отсутствует
1387	617639.27	1335010.43	Метод спутниковых геодезических измерений	0.1	Закрепление отсутствует
1388	617642.67	1335009.78	Метод спутниковых геодезических измерений	0.1	Закрепление отсутствует

1389	617673.07	1335002.22	Метод спутниковых геодезических измерений	0.1	Закрепление отсутствует
1390	617720.25	1334982.21	Метод спутниковых геодезических измерений	0.1	Закрепление отсутствует
1391	617730.78	1334980.90	Метод спутниковых геодезических измерений	0.1	Закрепление отсутствует
1392	617743.52	1334977.94	Метод спутниковых геодезических измерений	0.1	Закрепление отсутствует
1393	617737.97	1334950.23	Метод спутниковых геодезических измерений	0.1	Закрепление отсутствует
1394	617732.07	1334926.81	Метод спутниковых геодезических измерений	0.1	Закрепление отсутствует
1395	617721.60	1334928.42	Метод спутниковых геодезических измерений	0.1	Закрепление отсутствует
1396	617720.53	1334928.29	Метод спутниковых геодезических измерений	0.1	Закрепление отсутствует
1397	617719.89	1334927.85	Метод спутниковых геодезических измерений	0.1	Закрепление отсутствует
1398	617719.45	1334927.21	Метод спутниковых геодезических измерений	0.1	Закрепление отсутствует
1399	617719.30	1334926.44	Метод спутниковых геодезических измерений	0.1	Закрепление отсутствует
1400	617719.45	1334925.68	Метод спутниковых геодезических измерений	0.1	Закрепление отсутствует
1401	617719.89	1334925.03	Метод спутниковых геодезических измерений	0.1	Закрепление отсутствует
1402	617720.53	1334924.60	Метод спутниковых геодезических измерений	0.1	Закрепление отсутствует

1403	617721.00	1334924.46	Метод спутниковых геодезических измерений	0.1	Закрепление отсутствует
1404	617731.09	1334922.92	Метод спутниковых геодезических измерений	0.1	Закрепление отсутствует
1405	617728.95	1334914.45	Метод спутниковых геодезических измерений	0.1	Закрепление отсутствует
1406	617728.02	1334910.55	Метод спутниковых геодезических измерений	0.1	Закрепление отсутствует
1407	617723.11	1334894.29	Метод спутниковых геодезических измерений	0.1	Закрепление отсутствует
1408	617719.95	1334881.56	Метод спутниковых геодезических измерений	0.1	Закрепление отсутствует
1409	617711.83	1334883.48	Метод спутниковых геодезических измерений	0.1	Закрепление отсутствует
1410	617710.35	1334884.00	Метод спутниковых геодезических измерений	0.1	Закрепление отсутствует
1411	617709.68	1334884.12	Метод спутниковых геодезических измерений	0.1	Закрепление отсутствует
1412	617708.91	1334883.97	Метод спутниковых геодезических измерений	0.1	Закрепление отсутствует
1413	617708.27	1334883.53	Метод спутниковых геодезических измерений	0.1	Закрепление отсутствует
1414	617707.83	1334882.89	Метод спутниковых геодезических измерений	0.1	Закрепление отсутствует
1415	617707.68	1334882.12	Метод спутниковых геодезических измерений	0.1	Закрепление отсутствует
1416	617707.83	1334881.35	Метод спутниковых геодезических измерений	0.1	Закрепление отсутствует

1417	617708.27	1334880.71	Метод спутниковых геодезических измерений	0.1	Закрепление отсутствует
1418	617709.01	1334880.24	Метод спутниковых геодезических измерений	0.1	Закрепление отсутствует
1419	617710.80	1334879.61	Метод спутниковых геодезических измерений	0.1	Закрепление отсутствует
1420	617718.99	1334877.68	Метод спутниковых геодезических измерений	0.1	Закрепление отсутствует
1421	617713.69	1334856.28	Метод спутниковых геодезических измерений	0.1	Закрепление отсутствует
1422	617705.20	1334858.25	Метод спутниковых геодезических измерений	0.1	Закрепление отсутствует
1423	617703.29	1334858.54	Метод спутниковых геодезических измерений	0.1	Закрепление отсутствует
1424	617702.51	1334858.39	Метод спутниковых геодезических измерений	0.1	Закрепление отсутствует
1425	617701.87	1334857.95	Метод спутниковых геодезических измерений	0.1	Закрепление отсутствует
1426	617701.43	1334857.31	Метод спутниковых геодезических измерений	0.1	Закрепление отсутствует
1427	617701.28	1334856.54	Метод спутниковых геодезических измерений	0.1	Закрепление отсутствует
1428	617701.43	1334855.77	Метод спутниковых геодезических измерений	0.1	Закрепление отсутствует
1429	617701.87	1334855.13	Метод спутниковых геодезических измерений	0.1	Закрепление отсутствует
1430	617702.51	1334854.69	Метод спутниковых геодезических измерений	0.1	Закрепление отсутствует

1431	617704.36	1334854.34	Метод спутниковых геодезических измерений	0.1	Закрепление отсутствует
1432	617712.73	1334852.41	Метод спутниковых геодезических измерений	0.1	Закрепление отсутствует
1433	617706.34	1334826.60	Метод спутниковых геодезических измерений	0.1	Закрепление отсутствует
1434	617704.97	1334820.37	Метод спутниковых геодезических измерений	0.1	Закрепление отсутствует
1435	617696.24	1334823.37	Метод спутниковых геодезических измерений	0.1	Закрепление отсутствует
1436	617695.57	1334823.83	Метод спутниковых геодезических измерений	0.1	Закрепление отсутствует
1437	617694.80	1334823.98	Метод спутниковых геодезических измерений	0.1	Закрепление отсутствует
1438	617694.03	1334823.83	Метод спутниковых геодезических измерений	0.1	Закрепление отсутствует
1439	617693.39	1334823.39	Метод спутниковых геодезических измерений	0.1	Закрепление отсутствует
1440	617692.95	1334822.75	Метод спутниковых геодезических измерений	0.1	Закрепление отсутствует
1441	617692.80	1334821.98	Метод спутниковых геодезических измерений	0.1	Закрепление отсутствует
1442	617692.95	1334821.22	Метод спутниковых геодезических измерений	0.1	Закрепление отсутствует
1443	617693.40	1334820.56	Метод спутниковых геодезических измерений	0.1	Закрепление отсутствует
1444	617693.76	1334820.20	Метод спутниковых геодезических измерений	0.1	Закрепление отсутствует

1445	617694.51	1334819.74	Метод спутниковых геодезических измерений	0.1	Закрепление отсутствует
1446	617704.11	1334816.43	Метод спутниковых геодезических измерений	0.1	Закрепление отсутствует
1447	617698.92	1334792.77	Метод спутниковых геодезических измерений	0.1	Закрепление отсутствует
1448	617687.80	1334795.89	Метод спутниковых геодезических измерений	0.1	Закрепление отсутствует
1449	617685.76	1334796.14	Метод спутниковых геодезических измерений	0.1	Закрепление отсутствует
1450	617684.99	1334795.99	Метод спутниковых геодезических измерений	0.1	Закрепление отсутствует
1451	617684.35	1334795.55	Метод спутниковых геодезических измерений	0.1	Закрепление отсутствует
1452	617683.91	1334794.91	Метод спутниковых геодезических измерений	0.1	Закрепление отсутствует
1453	617683.76	1334794.14	Метод спутниковых геодезических измерений	0.1	Закрепление отсутствует
1454	617683.91	1334793.37	Метод спутниковых геодезических измерений	0.1	Закрепление отсутствует
1455	617684.35	1334792.73	Метод спутниковых геодезических измерений	0.1	Закрепление отсутствует
1456	617684.99	1334792.29	Метод спутниковых геодезических измерений	0.1	Закрепление отсутствует
1457	617685.53	1334792.15	Метод спутниковых геодезических измерений	0.1	Закрепление отсутствует
1458	617686.87	1334792.00	Метод спутниковых геодезических измерений	0.1	Закрепление отсутствует

1459	617698.07	1334788.85	Метод спутниковых геодезических измерений	0.1	Закрепление отсутствует
1460	617693.18	1334766.51	Метод спутниковых геодезических измерений	0.1	Закрепление отсутствует
1461	617692.64	1334764.02	Метод спутниковых геодезических измерений	0.1	Закрепление отсутствует
1462	617678.88	1334767.22	Метод спутниковых геодезических измерений	0.1	Закрепление отсутствует
1463	617676.64	1334767.77	Метод спутниковых геодезических измерений	0.1	Закрепление отсутствует
1464	617675.87	1334767.62	Метод спутниковых геодезических измерений	0.1	Закрепление отсутствует
1465	617675.23	1334767.18	Метод спутниковых геодезических измерений	0.1	Закрепление отсутствует
1466	617674.79	1334766.54	Метод спутниковых геодезических измерений	0.1	Закрепление отсутствует
1467	617674.64	1334765.77	Метод спутниковых геодезических измерений	0.1	Закрепление отсутствует
1468	617674.79	1334765.00	Метод спутниковых геодезических измерений	0.1	Закрепление отсутствует
1469	617675.23	1334764.36	Метод спутниковых геодезических измерений	0.1	Закрепление отсутствует
1470	617675.87	1334763.92	Метод спутниковых геодезических измерений	0.1	Закрепление отсутствует
1471	617677.93	1334763.33	Метод спутниковых геодезических измерений	0.1	Закрепление отсутствует
1472	617691.80	1334760.11	Метод спутниковых геодезических измерений	0.1	Закрепление отсутствует

1473	617689.95	1334751.56	Метод спутниковых геодезических измерений	0.1	Закрепление отсутствует
1474	617674.79	1334755.60	Метод спутниковых геодезических измерений	0.1	Закрепление отсутствует
1475	617674.27	1334755.67	Метод спутниковых геодезических измерений	0.1	Закрепление отсутствует
1476	617673.50	1334755.52	Метод спутниковых геодезических измерений	0.1	Закрепление отсутствует
1477	617672.86	1334755.08	Метод спутниковых геодезических измерений	0.1	Закрепление отсутствует
1478	617672.35	1334754.21	Метод спутниковых геодезических измерений	0.1	Закрепление отсутствует
1479	617669.61	1334744.52	Метод спутниковых геодезических измерений	0.1	Закрепление отсутствует
1480	617669.68	1334743.21	Метод спутниковых геодезических измерений	0.1	Закрепление отсутствует
1481	617670.12	1334742.57	Метод спутниковых геодезических измерений	0.1	Закрепление отсутствует
1482	617670.76	1334742.13	Метод спутниковых геодезических измерений	0.1	Закрепление отсутствует
1483	617671.53	1334741.98	Метод спутниковых геодезических измерений	0.1	Закрепление отсутствует
1484	617672.30	1334742.13	Метод спутниковых геодезических измерений	0.1	Закрепление отсутствует
1485	617672.94	1334742.57	Метод спутниковых геодезических измерений	0.1	Закрепление отсутствует
1486	617673.45	1334743.43	Метод спутниковых геодезических измерений	0.1	Закрепление отсутствует

1487	617675.66	1334751.23	Метод спутниковых геодезических измерений	0.1	Закрепление отсутствует
1488	617689.11	1334747.64	Метод спутниковых геодезических измерений	0.1	Закрепление отсутствует
1489	617686.56	1334735.82	Метод спутниковых геодезических измерений	0.1	Закрепление отсутствует
1490	617676.47	1334680.55	Метод спутниковых геодезических измерений	0.1	Закрепление отсутствует
1491	617666.89	1334612.05	Метод спутниковых геодезических измерений	0.1	Закрепление отсутствует
1492	617662.20	1334578.34	Метод спутниковых геодезических измерений	0.1	Закрепление отсутствует
1493	617650.57	1334517.79	Метод спутниковых геодезических измерений	0.1	Закрепление отсутствует
1494	617649.46	1334512.22	Метод спутниковых геодезических измерений	0.1	Закрепление отсутствует
1495	617640.79	1334514.23	Метод спутниковых геодезических измерений	0.1	Закрепление отсутствует
1496	617639.57	1334514.13	Метод спутниковых геодезических измерений	0.1	Закрепление отсутствует
1497	617638.93	1334513.69	Метод спутниковых геодезических измерений	0.1	Закрепление отсутствует
1498	617638.38	1334512.68	Метод спутниковых геодезических измерений	0.1	Закрепление отсутствует
1499	617635.76	1334499.58	Метод спутниковых геодезических измерений	0.1	Закрепление отсутствует
1500	617635.87	1334498.41	Метод спутниковых геодезических измерений	0.1	Закрепление отсутствует

1501	617636.31	1334497.77	Метод спутниковых геодезических измерений	0.1	Закрепление отсутствует
1502	617637.02	1334497.31	Метод спутниковых геодезических измерений	0.1	Закрепление отсутствует
1503	617645.81	1334494.00	Метод спутниковых геодезических измерений	0.1	Закрепление отсутствует
1504	617633.13	1334430.56	Метод спутниковых геодезических измерений	0.1	Закрепление отсутствует
1505	617613.25	1334339.44	Метод спутниковых геодезических измерений	0.1	Закрепление отсутствует
1506	617594.87	1334249.19	Метод спутниковых геодезических измерений	0.1	Закрепление отсутствует
1507	617576.08	1334160.66	Метод спутниковых геодезических измерений	0.1	Закрепление отсутствует
1508	617546.70	1334049.69	Метод спутниковых геодезических измерений	0.1	Закрепление отсутствует
1509	617525.07	1333989.09	Метод спутниковых геодезических измерений	0.1	Закрепление отсутствует
1510	617503.93	1333998.09	Метод спутниковых геодезических измерений	0.1	Закрепление отсутствует
1511	617503.16	1333998.23	Метод спутниковых геодезических измерений	0.1	Закрепление отсутствует
1512	617502.39	1333998.09	Метод спутниковых геодезических измерений	0.1	Закрепление отсутствует
1513	617501.44	1333997.26	Метод спутниковых геодезических измерений	0.1	Закрепление отсутствует
1514	617483.62	1333967.16	Метод спутниковых геодезических измерений	0.1	Закрепление отсутствует

1515	617478.57	1333954.22	Метод спутниковых геодезических измерений	0.1	Закрепление отсутствует
1516	617471.07	1333931.74	Метод спутниковых геодезических измерений	0.1	Закрепление отсутствует
1517	617463.17	1333935.30	Метод спутниковых геодезических измерений	0.1	Закрепление отсутствует
1518	617462.35	1333935.47	Метод спутниковых геодезических измерений	0.1	Закрепление отсутствует
1519	617461.58	1333935.33	Метод спутниковых геодезических измерений	0.1	Закрепление отсутствует
1520	617460.94	1333934.89	Метод спутниковых геодезических измерений	0.1	Закрепление отсутствует
1521	617460.50	1333934.24	Метод спутниковых геодезических измерений	0.1	Закрепление отсутствует
1522	617460.35	1333933.48	Метод спутниковых геодезических измерений	0.1	Закрепление отсутствует
1523	617460.50	1333932.71	Метод спутниковых геодезических измерений	0.1	Закрепление отсутствует
1524	617460.94	1333932.07	Метод спутниковых геодезических измерений	0.1	Закрепление отсутствует
1525	617461.53	1333931.65	Метод спутниковых геодезических измерений	0.1	Закрепление отсутствует
1526	617469.46	1333928.07	Метод спутниковых геодезических измерений	0.1	Закрепление отсутствует
1527	617461.39	1333913.77	Метод спутниковых геодезических измерений	0.1	Закрепление отсутствует
1528	617451.97	1333917.11	Метод спутниковых геодезических измерений	0.1	Закрепление отсутствует

1529	617451.30	1333917.23	Метод спутниковых геодезических измерений	0.1	Закрепление отсутствует
1530	617450.53	1333917.08	Метод спутниковых геодезических измерений	0.1	Закрепление отсутствует
1531	617449.89	1333916.64	Метод спутниковых геодезических измерений	0.1	Закрепление отсутствует
1532	617449.45	1333916.00	Метод спутниковых геодезических измерений	0.1	Закрепление отсутствует
1533	617449.30	1333915.23	Метод спутниковых геодезических измерений	0.1	Закрепление отсутствует
1534	617449.45	1333914.46	Метод спутниковых геодезических измерений	0.1	Закрепление отсутствует
1535	617449.89	1333913.82	Метод спутниковых геодезических измерений	0.1	Закрепление отсутствует
1536	617450.63	1333913.35	Метод спутниковых геодезических измерений	0.1	Закрепление отсутствует
1537	617459.69	1333910.13	Метод спутниковых геодезических измерений	0.1	Закрепление отсутствует
1538	617447.63	1333879.73	Метод спутниковых геодезических измерений	0.1	Закрепление отсутствует
1539	617444.94	1333873.00	Метод спутниковых геодезических измерений	0.1	Закрепление отсутствует
1540	617436.39	1333874.63	Метод спутниковых геодезических измерений	0.1	Закрепление отсутствует
1541	617436.02	1333874.66	Метод спутниковых геодезических измерений	0.1	Закрепление отсутствует
1542	617435.25	1333874.51	Метод спутниковых геодезических измерений	0.1	Закрепление отсутствует

1543	617434.61	1333874.07	Метод спутниковых геодезических измерений	0.1	Закрепление отсутствует
1544	617434.17	1333873.43	Метод спутниковых геодезических измерений	0.1	Закрепление отсутствует
1545	617434.02	1333872.66	Метод спутниковых геодезических измерений	0.1	Закрепление отсутствует
1546	617434.17	1333871.90	Метод спутниковых геодезических измерений	0.1	Закрепление отсутствует
1547	617434.61	1333871.25	Метод спутниковых геодезических измерений	0.1	Закрепление отсутствует
1548	617435.25	1333870.82	Метод спутниковых геодезических измерений	0.1	Закрепление отсутствует
1549	617435.65	1333870.70	Метод спутниковых геодезических измерений	0.1	Закрепление отсутствует
1550	617444.19	1333869.08	Метод спутниковых геодезических измерений	0.1	Закрепление отсутствует
1551	617444.63	1333868.42	Метод спутниковых геодезических измерений	0.1	Закрепление отсутствует
1552	617445.06	1333868.09	Метод спутниковых геодезических измерений	0.1	Закрепление отсутствует
1553	617457.91	1333860.84	Метод спутниковых геодезических измерений	0.1	Закрепление отсутствует
1554	617454.29	1333850.14	Метод спутниковых геодезических измерений	0.1	Закрепление отсутствует
1555	617447.16	1333838.88	Метод спутниковых геодезических измерений	0.1	Закрепление отсутствует
1556	617446.58	1333838.49	Метод спутниковых геодезических измерений	0.1	Закрепление отсутствует

1557	617446.14	1333837.84	Метод спутниковых геодезических измерений	0.1	Закрепление отсутствует
1558	617444.41	1333833.04	Метод спутниковых геодезических измерений	0.1	Закрепление отсутствует
1559	617442.64	1333829.08	Метод спутниковых геодезических измерений	0.1	Закрепление отсутствует
1560	617441.18	1333829.37	Метод спутниковых геодезических измерений	0.1	Закрепление отсутствует
1561	617437.35	1333828.61	Метод спутниковых геодезических измерений	0.1	Закрепление отсутствует
1562	617434.11	1333826.44	Метод спутниковых геодезических измерений	0.1	Закрепление отсутствует
1563	617432.00	1333823.32	Метод спутниковых геодезических измерений	0.1	Закрепление отсутствует
1564	617431.13	1333821.30	Метод спутниковых геодезических измерений	0.1	Закрепление отсутствует
1565	617430.31	1333817.35	Метод спутниковых геодезических измерений	0.1	Закрепление отсутствует
1566	617431.07	1333813.52	Метод спутниковых геодезических измерений	0.1	Закрепление отсутствует
1567	617433.24	1333810.28	Метод спутниковых геодезических измерений	0.1	Закрепление отсутствует
1568	617435.29	1333808.72	Метод спутниковых геодезических измерений	0.1	Закрепление отсутствует
1569	617429.20	1333791.56	Метод спутниковых геодезических измерений	0.1	Закрепление отсутствует
1570	617417.64	1333796.01	Метод спутниковых геодезических измерений	0.1	Закрепление отсутствует

1571	617416.92	1333796.14	Метод спутниковых геодезических измерений	0.1	Закрепление отсутствует
1572	617416.15	1333795.99	Метод спутниковых геодезических измерений	0.1	Закрепление отсутствует
1573	617415.51	1333795.56	Метод спутниковых геодезических измерений	0.1	Закрепление отсутствует
1574	617415.05	1333794.84	Метод спутниковых геодезических измерений	0.1	Закрепление отсутствует
1575	617401.34	1333757.89	Метод спутниковых геодезических измерений	0.1	Закрепление отсутствует
1576	617398.40	1333758.76	Метод спутниковых геодезических измерений	0.1	Закрепление отсутствует
1577	617323.92	1333790.28	Метод спутниковых геодезических измерений	0.1	Закрепление отсутствует
1578	617310.73	1333793.45	Метод спутниковых геодезических измерений	0.1	Закрепление отсутствует
1579	617309.87	1333800.79	Метод спутниковых геодезических измерений	0.1	Закрепление отсутствует
1580	617311.33	1333812.55	Метод спутниковых геодезических измерений	0.1	Закрепление отсутствует
1581	617309.14	1333837.42	Метод спутниковых геодезических измерений	0.1	Закрепление отсутствует
1582	617311.80	1333841.29	Метод спутниковых геодезических измерений	0.1	Закрепление отсутствует
1583	617312.15	1333842.40	Метод спутниковых геодезических измерений	0.1	Закрепление отсутствует
1584	617312.18	1333844.75	Метод спутниковых геодезических измерений	0.1	Закрепление отсутствует

1585	617311.53	1333861.02	Метод спутниковых геодезических измерений	0.1	Закрепление отсутствует
1586	617312.42	1333868.97	Метод спутниковых геодезических измерений	0.1	Закрепление отсутствует
1587	617312.80	1333878.03	Метод спутниковых геодезических измерений	0.1	Закрепление отсутствует
1588	617313.75	1333902.95	Метод спутниковых геодезических измерений	0.1	Закрепление отсутствует
1589	617314.93	1333912.88	Метод спутниковых геодезических измерений	0.1	Закрепление отсутствует
1590	617320.51	1333941.38	Метод спутниковых геодезических измерений	0.1	Закрепление отсутствует
1591	617331.27	1333941.73	Метод спутниковых геодезических измерений	0.1	Закрепление отсутствует
1592	617340.25	1333939.57	Метод спутниковых геодезических измерений	0.1	Закрепление отсутствует
1593	617340.72	1333939.52	Метод спутниковых геодезических измерений	0.1	Закрепление отсутствует
1594	617341.49	1333939.66	Метод спутниковых геодезических измерений	0.1	Закрепление отсутствует
1595	617342.13	1333940.10	Метод спутниковых геодезических измерений	0.1	Закрепление отсутствует
1596	617342.57	1333940.74	Метод спутниковых геодезических измерений	0.1	Закрепление отсутствует
1597	617342.72	1333941.51	Метод спутниковых геодезических измерений	0.1	Закрепление отсутствует
1598	617342.57	1333942.28	Метод спутниковых геодезических измерений	0.1	Закрепление отсутствует

1599	617342.13	1333942.92	Метод спутниковых геодезических измерений	0.1	Закрепление отсутствует
1600	617341.49	1333943.36	Метод спутниковых геодезических измерений	0.1	Закрепление отсутствует
1601	617331.95	1333945.68	Метод спутниковых геодезических измерений	0.1	Закрепление отсутствует
1602	617331.42	1333945.73	Метод спутниковых геодезических измерений	0.1	Закрепление отсутствует
1603	617321.37	1333945.41	Метод спутниковых геодезических измерений	0.1	Закрепление отсутствует
1604	617327.36	1333973.51	Метод спутниковых геодезических измерений	0.1	Закрепление отсутствует
1605	617327.59	1333977.42	Метод спутниковых геодезических измерений	0.1	Закрепление отсутствует
1606	617339.76	1333973.66	Метод спутниковых геодезических измерений	0.1	Закрепление отсутствует
1607	617347.83	1333972.53	Метод спутниковых геодезических измерений	0.1	Закрепление отсутствует
1608	617348.88	1333972.66	Метод спутниковых геодезических измерений	0.1	Закрепление отсутствует
1609	617349.52	1333973.10	Метод спутниковых геодезических измерений	0.1	Закрепление отсутствует
1610	617349.96	1333973.74	Метод спутниковых геодезических измерений	0.1	Закрепление отсутствует
1611	617350.11	1333974.51	Метод спутниковых геодезических измерений	0.1	Закрепление отсутствует
1612	617349.96	1333975.28	Метод спутниковых геодезических измерений	0.1	Закрепление отсутствует

1613	617349.52	1333975.92	Метод спутниковых геодезических измерений	0.1	Закрепление отсутствует
1614	617348.39	1333976.49	Метод спутниковых геодезических измерений	0.1	Закрепление отсутствует
1615	617340.48	1333977.59	Метод спутниковых геодезических измерений	0.1	Закрепление отсутствует
1616	617328.19	1333981.42	Метод спутниковых геодезических измерений	0.1	Закрепление отсутствует
1617	617329.80	1333987.88	Метод спутниковых геодезических измерений	0.1	Закрепление отсутствует
1618	617341.60	1333985.81	Метод спутниковых геодезических измерений	0.1	Закрепление отсутствует
1619	617343.55	1333985.33	Метод спутниковых геодезических измерений	0.1	Закрепление отсутствует
1620	617344.32	1333985.48	Метод спутниковых геодезических измерений	0.1	Закрепление отсутствует
1621	617344.96	1333985.92	Метод спутниковых геодезических измерений	0.1	Закрепление отсутствует
1622	617345.50	1333986.90	Метод спутниковых геодезических измерений	0.1	Закрепление отсутствует
1623	617347.24	1333994.89	Метод спутниковых геодезических измерений	0.1	Закрепление отсутствует
1624	617350.41	1334005.84	Метод спутниковых геодезических измерений	0.1	Закрепление отсутствует
1625	617354.58	1334005.69	Метод спутниковых геодезических измерений	0.1	Закрепление отсутствует
1626	617355.42	1334005.84	Метод спутниковых геодезических измерений	0.1	Закрепление отсутствует

1627	617356.06	1334006.28	Метод спутниковых геодезических измерений	0.1	Закрепление отсутствует
1628	617356.50	1334006.92	Метод спутниковых геодезических измерений	0.1	Закрепление отсутствует
1629	617356.65	1334007.69	Метод спутниковых геодезических измерений	0.1	Закрепление отсутствует
1630	617356.50	1334008.46	Метод спутниковых геодезических измерений	0.1	Закрепление отсутствует
1631	617356.06	1334009.10	Метод спутниковых геодезических измерений	0.1	Закрепление отсутствует
1632	617355.42	1334009.54	Метод спутниковых геодезических измерений	0.1	Закрепление отсутствует
1633	617354.72	1334009.68	Метод спутниковых геодезических измерений	0.1	Закрепление отсутствует
1634	617351.44	1334009.81	Метод спутниковых геодезических измерений	0.1	Закрепление отсутствует
1635	617352.83	1334013.72	Метод спутниковых геодезических измерений	0.1	Закрепление отсутствует
1636	617360.41	1334039.98	Метод спутниковых геодезических измерений	0.1	Закрепление отсутствует
1637	617362.68	1334039.38	Метод спутниковых геодезических измерений	0.1	Закрепление отсутствует
1638	617363.18	1334039.32	Метод спутниковых геодезических измерений	0.1	Закрепление отсутствует
1639	617363.95	1334039.47	Метод спутниковых геодезических измерений	0.1	Закрепление отсутствует
1640	617364.59	1334039.91	Метод спутниковых геодезических измерений	0.1	Закрепление отсутствует

1641	617365.03	1334040.55	Метод спутниковых геодезических измерений	0.1	Закрепление отсутствует
1642	617365.18	1334041.32	Метод спутниковых геодезических измерений	0.1	Закрепление отсутствует
1643	617365.03	1334042.09	Метод спутниковых геодезических измерений	0.1	Закрепление отсутствует
1644	617364.59	1334042.73	Метод спутниковых геодезических измерений	0.1	Закрепление отсутствует
1645	617363.95	1334043.17	Метод спутниковых геодезических измерений	0.1	Закрепление отсутствует
1646	617361.28	1334043.89	Метод спутниковых геодезических измерений	0.1	Закрепление отсутствует
1647	617366.55	1334071.95	Метод спутниковых геодезических измерений	0.1	Закрепление отсутствует
1648	617369.04	1334072.21	Метод спутниковых геодезических измерений	0.1	Закрепление отсутствует
1649	617369.68	1334072.65	Метод спутниковых геодезических измерений	0.1	Закрепление отсутствует
1650	617370.12	1334073.29	Метод спутниковых геодезических измерений	0.1	Закрепление отсутствует
1651	617370.27	1334074.06	Метод спутниковых геодезических измерений	0.1	Закрепление отсутствует
1652	617370.12	1334074.83	Метод спутниковых геодезических измерений	0.1	Закрепление отсутствует
1653	617369.68	1334075.47	Метод спутниковых геодезических измерений	0.1	Закрепление отсутствует
1654	617369.04	1334075.91	Метод спутниковых геодезических измерений	0.1	Закрепление отсутствует

1655	617368.27	1334076.06	Метод спутниковых геодезических измерений	0.1	Закрепление отсутствует
1656	617367.37	1334076.01	Метод спутниковых геодезических измерений	0.1	Закрепление отсутствует
1657	617372.75	1334105.73	Метод спутниковых геодезических измерений	0.1	Закрепление отсутствует
1658	617373.89	1334105.52	Метод спутниковых геодезических измерений	0.1	Закрепление отсутствует
1659	617374.66	1334105.66	Метод спутниковых геодезических измерений	0.1	Закрепление отсутствует
1660	617375.31	1334106.10	Метод спутниковых геодезических измерений	0.1	Закрепление отсутствует
1661	617375.75	1334106.75	Метод спутниковых геодезических измерений	0.1	Закрепление отсутствует
1662	617375.90	1334107.51	Метод спутниковых геодезических измерений	0.1	Закрепление отсутствует
1663	617375.75	1334108.28	Метод спутниковых геодезических измерений	0.1	Закрепление отсутствует
1664	617375.31	1334108.92	Метод спутниковых геодезических измерений	0.1	Закрепление отсутствует
1665	617374.66	1334109.36	Метод спутниковых геодезических измерений	0.1	Закрепление отсутствует
1666	617373.43	1334109.68	Метод спутниковых геодезических измерений	0.1	Закрепление отсутствует
1667	617377.91	1334133.73	Метод спутниковых геодезических измерений	0.1	Закрепление отсутствует
1668	617378.50	1334137.94	Метод спутниковых геодезических измерений	0.1	Закрепление отсутствует

1669	617379.30	1334138.08	Метод спутниковых геодезических измерений	0.1	Закрепление отсутствует
1670	617379.94	1334138.52	Метод спутниковых геодезических измерений	0.1	Закрепление отсутствует
1671	617380.38	1334139.16	Метод спутниковых геодезических измерений	0.1	Закрепление отсутствует
1672	617380.53	1334139.93	Метод спутниковых геодезических измерений	0.1	Закрепление отсутствует
1673	617380.38	1334140.70	Метод спутниковых геодезических измерений	0.1	Закрепление отсутствует
1674	617379.94	1334141.34	Метод спутниковых геодезических измерений	0.1	Закрепление отсутствует
1675	617379.30	1334141.78	Метод спутниковых геодезических измерений	0.1	Закрепление отсутствует
1676	617378.86	1334141.91	Метод спутниковых геодезических измерений	0.1	Закрепление отсутствует
1677	617379.09	1334150.22	Метод спутниковых геодезических измерений	0.1	Закрепление отсутствует
1678	617377.95	1334174.60	Метод спутниковых геодезических измерений	0.1	Закрепление отсутствует
1679	617378.18	1334180.45	Метод спутниковых геодезических измерений	0.1	Закрепление отсутствует
1680	617387.29	1334179.48	Метод спутниковых геодезических измерений	0.1	Закрепление отсутствует
1681	617388.27	1334179.62	Метод спутниковых геодезических измерений	0.1	Закрепление отсутствует
1682	617388.91	1334180.06	Метод спутниковых геодезических измерений	0.1	Закрепление отсутствует

1683	617389.47	1334181.13	Метод спутниковых геодезических измерений	0.1	Закрепление отсутствует
1684	617394.95	1334213.00	Метод спутниковых геодезических измерений	0.1	Закрепление отсутствует
1685	617399.21	1334230.76	Метод спутниковых геодезических измерений	0.1	Закрепление отсутствует
1686	617427.46	1334229.92	Метод спутниковых геодезических измерений	0.1	Закрепление отсутствует
1687	617429.77	1334221.44	Метод спутниковых геодезических измерений	0.1	Закрепление отсутствует
1688	617430.21	1334220.80	Метод спутниковых геодезических измерений	0.1	Закрепление отсутствует
1689	617430.85	1334220.36	Метод спутниковых геодезических измерений	0.1	Закрепление отсутствует
1690	617431.62	1334220.21	Метод спутниковых геодезических измерений	0.1	Закрепление отсутствует
1691	617432.39	1334220.36	Метод спутниковых геодезических измерений	0.1	Закрепление отсутствует
1692	617433.03	1334220.80	Метод спутниковых геодезических измерений	0.1	Закрепление отсутствует
1693	617433.47	1334221.44	Метод спутниковых геодезических измерений	0.1	Закрепление отсутствует
1694	617433.62	1334222.21	Метод спутниковых геодезических измерений	0.1	Закрепление отсутствует
1695	617431.50	1334230.28	Метод спутниковых геодезических измерений	0.1	Закрепление отсутствует
1696	617449.12	1334233.36	Метод спутниковых геодезических измерений	0.1	Закрепление отсутствует

1697	617449.96	1334233.71	Метод спутниковых геодезических измерений	0.1	Закрепление отсутствует
1698	617461.69	1334242.24	Метод спутниковых геодезических измерений	0.1	Закрепление отсутствует
1699	617462.98	1334242.26	Метод спутниковых геодезических измерений	0.1	Закрепление отсутствует
1700	617465.62	1334241.22	Метод спутниковых геодезических измерений	0.1	Закрепление отсутствует
1701	617466.42	1334241.08	Метод спутниковых геодезических измерений	0.1	Закрепление отсутствует
1702	617490.27	1334241.93	Метод спутниковых геодезических измерений	0.1	Закрепление отсутствует
1703	617490.97	1334242.07	Метод спутниковых геодезических измерений	0.1	Закрепление отсутствует
1704	617491.61	1334242.51	Метод спутниковых геодезических измерений	0.1	Закрепление отсутствует
1705	617492.05	1334243.16	Метод спутниковых геодезических измерений	0.1	Закрепление отсутствует
1706	617492.20	1334243.92	Метод спутниковых геодезических измерений	0.1	Закрепление отсутствует
1707	617492.05	1334244.69	Метод спутниковых геодезических измерений	0.1	Закрепление отсутствует
1708	617491.61	1334245.33	Метод спутниковых геодезических измерений	0.1	Закрепление отсутствует
1709	617490.97	1334245.77	Метод спутниковых геодезических измерений	0.1	Закрепление отсутствует
1710	617490.13	1334245.92	Метод спутниковых геодезических измерений	0.1	Закрепление отсутствует

1711	617466.69	1334245.09	Метод спутниковых геодезических измерений	0.1	Закрепление отсутствует
1712	617465.01	1334245.75	Метод спутниковых геодезических измерений	0.1	Закрепление отсутствует
1713	617459.28	1334266.27	Метод спутниковых геодезических измерений	0.1	Закрепление отсутствует
1714	617458.76	1334267.14	Метод спутниковых геодезических измерений	0.1	Закрепление отсутствует
1715	617458.12	1334267.58	Метод спутниковых геодезических измерений	0.1	Закрепление отсутствует
1716	617457.35	1334267.73	Метод спутниковых геодезических измерений	0.1	Закрепление отсутствует
1717	617456.58	1334267.58	Метод спутниковых геодезических измерений	0.1	Закрепление отсутствует
1718	617455.94	1334267.14	Метод спутниковых геодезических измерений	0.1	Закрепление отсутствует
1719	617455.50	1334266.50	Метод спутниковых геодезических измерений	0.1	Закрепление отсутствует
1720	617455.35	1334265.73	Метод спутниковых геодезических измерений	0.1	Закрепление отсутствует
1721	617455.42	1334265.20	Метод спутниковых геодезических измерений	0.1	Закрепление отсутствует
1722	617460.74	1334246.17	Метод спутниковых геодезических измерений	0.1	Закрепление отсутствует
1723	617459.85	1334245.84	Метод спутниковых геодезических измерений	0.1	Закрепление отсутствует
1724	617447.98	1334237.22	Метод спутниковых геодезических измерений	0.1	Закрепление отсутствует

1725	617428.86	1334233.87	Метод спутниковых геодезических измерений	0.1	Закрепление отсутствует
1726	617399.59	1334234.75	Метод спутниковых геодезических измерений	0.1	Закрепление отсутствует
1727	617399.28	1334244.76	Метод спутниковых геодезических измерений	0.1	Закрепление отсутствует
1728	617399.88	1334247.56	Метод спутниковых геодезических измерений	0.1	Закрепление отсутствует
1729	617399.78	1334248.75	Метод спутниковых геодезических измерений	0.1	Закрепление отсутствует
1730	617399.34	1334249.39	Метод спутниковых геодезических измерений	0.1	Закрепление отсутствует
1731	617398.70	1334249.83	Метод спутниковых геодезических измерений	0.1	Закрепление отсутствует
1732	617398.24	1334250.02	Метод спутниковых геодезических измерений	0.1	Закрепление отсутствует
1733	617392.10	1334254.94	Метод спутниковых геодезических измерений	0.1	Закрепление отсутствует
1734	617393.47	1334263.82	Метод спутниковых геодезических измерений	0.1	Закрепление отсутствует
1735	617392.73	1334290.60	Метод спутниковых геодезических измерений	0.1	Закрепление отсутствует
1736	617393.03	1334314.58	Метод спутниковых геодезических измерений	0.1	Закрепление отсутствует
1737	617400.04	1334314.31	Метод спутниковых геодезических измерений	0.1	Закрепление отсутствует
1738	617401.85	1334314.13	Метод спутниковых геодезических измерений	0.1	Закрепление отсутствует

1739	617402.82	1334314.27	Метод спутниковых геодезических измерений	0.1	Закрепление отсутствует
1740	617403.46	1334314.71	Метод спутниковых геодезических измерений	0.1	Закрепление отсутствует
1741	617403.90	1334315.35	Метод спутниковых геодезических измерений	0.1	Закрепление отсутствует
1742	617404.05	1334316.12	Метод спутниковых геодезических измерений	0.1	Закрепление отсутствует
1743	617403.90	1334316.89	Метод спутниковых геодезических измерений	0.1	Закрепление отсутствует
1744	617403.46	1334317.53	Метод спутниковых геодезических измерений	0.1	Закрепление отсутствует
1745	617402.82	1334317.97	Метод спутниковых геодезических измерений	0.1	Закрепление отсутствует
1746	617402.25	1334318.11	Метод спутниковых геодезических измерений	0.1	Закрепление отсутствует
1747	617400.38	1334318.30	Метод спутниковых геодезических измерений	0.1	Закрепление отсутствует
1748	617393.12	1334318.58	Метод спутниковых геодезических измерений	0.1	Закрепление отсутствует
1749	617393.23	1334321.81	Метод спутниковых геодезических измерений	0.1	Закрепление отсутствует
1750	617400.88	1334320.16	Метод спутниковых геодезических измерений	0.1	Закрепление отсутствует
1751	617402.07	1334320.27	Метод спутниковых геодезических измерений	0.1	Закрепление отсутствует
1752	617402.71	1334320.71	Метод спутниковых геодезических измерений	0.1	Закрепление отсутствует

1753	617403.15	1334321.35	Метод спутниковых геодезических измерений	0.1	Закрепление отсутствует
1754	617403.30	1334322.12	Метод спутниковых геодезических измерений	0.1	Закрепление отсутствует
1755	617403.06	1334339.16	Метод спутниковых геодезических измерений	0.1	Закрепление отсутствует
1756	617403.21	1334341.62	Метод спутниковых геодезических измерений	0.1	Закрепление отсутствует
1757	617405.00	1334342.25	Метод спутниковых геодезических измерений	0.1	Закрепление отсутствует
1758	617405.64	1334342.68	Метод спутниковых геодезических измерений	0.1	Закрепление отсутствует
1759	617406.08	1334343.33	Метод спутниковых геодезических измерений	0.1	Закрепление отсутствует
1760	617406.23	1334344.09	Метод спутниковых геодезических измерений	0.1	Закрепление отсутствует
1761	617406.08	1334344.86	Метод спутниковых геодезических измерений	0.1	Закрепление отсутствует
1762	617405.64	1334345.50	Метод спутниковых геодезических измерений	0.1	Закрепление отсутствует
1763	617405.00	1334345.94	Метод спутниковых геодезических измерений	0.1	Закрепление отсутствует
1764	617404.23	1334346.09	Метод спутниковых геодезических измерений	0.1	Закрепление отсутствует
1765	617403.77	1334346.02	Метод спутниковых геодезических измерений	0.1	Закрепление отсутствует
1766	617403.26	1334347.02	Метод спутниковых геодезических измерений	0.1	Закрепление отсутствует

1767	617396.81	1334351.46	Метод спутниковых геодезических измерений	0.1	Закрепление отсутствует
1768	617397.48	1334353.90	Метод спутниковых геодезических измерений	0.1	Закрепление отсутствует
1769	617397.76	1334354.10	Метод спутниковых геодезических измерений	0.1	Закрепление отсутствует
1770	617406.68	1334357.49	Метод спутниковых геодезических измерений	0.1	Закрепление отсутствует
1771	617407.15	1334357.21	Метод спутниковых геодезических измерений	0.1	Закрепление отсутствует
1772	617407.92	1334357.06	Метод спутниковых геодезических измерений	0.1	Закрепление отсутствует
1773	617408.69	1334357.21	Метод спутниковых геодезических измерений	0.1	Закрепление отсутствует
1774	617409.33	1334357.65	Метод спутниковых геодезических измерений	0.1	Закрепление отсутствует
1775	617409.77	1334358.29	Метод спутниковых геодезических измерений	0.1	Закрепление отсутствует
1776	617409.92	1334359.06	Метод спутниковых геодезических измерений	0.1	Закрепление отсутствует
1777	617409.77	1334359.82	Метод спутниковых геодезических измерений	0.1	Закрепление отсутствует
1778	617409.33	1334360.47	Метод спутниковых геодезических измерений	0.1	Закрепление отсутствует
1779	617408.27	1334361.33	Метод спутниковых геодезических измерений	0.1	Закрепление отсутствует
1780	617407.80	1334361.61	Метод спутниковых геодезических измерений	0.1	Закрепление отсутствует

1781	617407.03	1334361.76	Метод спутниковых геодезических измерений	0.1	Закрепление отсутствует
1782	617406.32	1334361.63	Метод спутниковых геодезических измерений	0.1	Закрепление отсутствует
1783	617399.64	1334359.09	Метод спутниковых геодезических измерений	0.1	Закрепление отсутствует
1784	617400.95	1334364.58	Метод спутниковых геодезических измерений	0.1	Закрепление отсутствует
1785	617409.55	1334383.90	Метод спутниковых геодезических измерений	0.1	Закрепление отсутствует
1786	617414.05	1334381.59	Метод спутниковых геодезических измерений	0.1	Закрепление отсутствует
1787	617414.96	1334381.38	Метод спутниковых геодезических измерений	0.1	Закрепление отсутствует
1788	617415.73	1334381.53	Метод спутниковых геодезических измерений	0.1	Закрепление отсутствует
1789	617416.37	1334381.97	Метод спутниковых геодезических измерений	0.1	Закрепление отсутствует
1790	617416.81	1334382.61	Метод спутниковых геодезических измерений	0.1	Закрепление отсутствует
1791	617416.96	1334383.38	Метод спутниковых геодезических измерений	0.1	Закрепление отсутствует
1792	617416.81	1334384.14	Метод спутниковых геодезических измерений	0.1	Закрепление отсутствует
1793	617416.37	1334384.79	Метод спутниковых геодезических измерений	0.1	Закрепление отсутствует
1794	617415.87	1334385.16	Метод спутниковых геодезических измерений	0.1	Закрепление отсутствует

1795	617411.51	1334387.39	Метод спутниковых геодезических измерений	0.1	Закрепление отсутствует
1796	617426.31	1334409.05	Метод спутниковых геодезических измерений	0.1	Закрепление отсутствует
1797	617432.63	1334408.23	Метод спутниковых геодезических измерений	0.1	Закрепление отсутствует
1798	617433.33	1334408.30	Метод спутниковых геодезических измерений	0.1	Закрепление отсутствует
1799	617433.95	1334406.99	Метод спутниковых геодезических измерений	0.1	Закрепление отсутствует
1800	617434.35	1334406.42	Метод спутниковых геодезических измерений	0.1	Закрепление отсутствует
1801	617434.99	1334405.98	Метод спутниковых геодезических измерений	0.1	Закрепление отсутствует
1802	617435.76	1334405.83	Метод спутниковых геодезических измерений	0.1	Закрепление отсутствует
1803	617436.53	1334405.98	Метод спутниковых геодезических измерений	0.1	Закрепление отсутствует
1804	617437.17	1334406.42	Метод спутниковых геодезических измерений	0.1	Закрепление отсутствует
1805	617437.61	1334407.06	Метод спутниковых геодезических измерений	0.1	Закрепление отсутствует
1806	617437.76	1334407.83	Метод спутниковых геодезических измерений	0.1	Закрепление отсутствует
1807	617436.12	1334411.79	Метод спутниковых геодезических измерений	0.1	Закрепление отсутствует
1808	617448.55	1334437.55	Метод спутниковых геодезических измерений	0.1	Закрепление отсутствует

1809	617456.73	1334456.78	Метод спутниковых геодезических измерений	0.1	Закрепление отсутствует
1810	617458.19	1334456.42	Метод спутниковых геодезических измерений	0.1	Закрепление отсутствует
1811	617458.96	1334456.56	Метод спутниковых геодезических измерений	0.1	Закрепление отсутствует
1812	617459.60	1334457.00	Метод спутниковых геодезических измерений	0.1	Закрепление отсутствует
1813	617460.04	1334457.64	Метод спутниковых геодезических измерений	0.1	Закрепление отсутствует
1814	617460.19	1334458.41	Метод спутниковых геодезических измерений	0.1	Закрепление отсутствует
1815	617460.04	1334459.18	Метод спутниковых геодезических измерений	0.1	Закрепление отсутствует
1816	617459.60	1334459.82	Метод спутниковых геодезических измерений	0.1	Закрепление отсутствует
1817	617458.96	1334460.26	Метод спутниковых геодезических измерений	0.1	Закрепление отсутствует
1818	617457.94	1334460.59	Метод спутниковых геодезических измерений	0.1	Закрепление отсутствует
1819	617467.18	1334503.76	Метод спутниковых геодезических измерений	0.1	Закрепление отсутствует
1820	617471.65	1334523.60	Метод спутниковых геодезических измерений	0.1	Закрепление отсутствует
1821	617473.89	1334523.30	Метод спутниковых геодезических измерений	0.1	Закрепление отсутствует
1822	617474.66	1334523.45	Метод спутниковых геодезических измерений	0.1	Закрепление отсутствует

1823	617475.30	1334523.89	Метод спутниковых геодезических измерений	0.1	Закрепление отсутствует
1824	617475.74	1334524.53	Метод спутниковых геодезических измерений	0.1	Закрепление отсутствует
1825	617475.89	1334525.30	Метод спутниковых геодезических измерений	0.1	Закрепление отсутствует
1826	617475.74	1334526.06	Метод спутниковых геодезических измерений	0.1	Закрепление отсутствует
1827	617475.30	1334526.71	Метод спутниковых геодезических измерений	0.1	Закрепление отсутствует
1828	617474.66	1334527.15	Метод спутниковых геодезических измерений	0.1	Закрепление отсутствует
1829	617472.64	1334527.50	Метод спутниковых геодезических измерений	0.1	Закрепление отсутствует
1830	617477.24	1334543.83	Метод спутниковых геодезических измерений	0.1	Закрепление отсутствует
1831	617483.28	1334572.52	Метод спутниковых геодезических измерений	0.1	Закрепление отсутствует
1832	617484.33	1334572.23	Метод спутниковых геодезических измерений	0.1	Закрепление отсутствует
1833	617485.10	1334572.38	Метод спутниковых геодезических измерений	0.1	Закрепление отсутствует
1834	617485.74	1334572.81	Метод спутниковых геодезических измерений	0.1	Закрепление отсутствует
1835	617486.18	1334573.46	Метод спутниковых геодезических измерений	0.1	Закрепление отсутствует
1836	617486.33	1334574.22	Метод спутниковых геодезических измерений	0.1	Закрепление отсутствует

1837	617486.18	1334574.99	Метод спутниковых геодезических измерений	0.1	Закрепление отсутствует
1838	617485.74	1334575.63	Метод спутниковых геодезических измерений	0.1	Закрепление отсутствует
1839	617484.53	1334576.43	Метод спутниковых геодезических измерений	0.1	Закрепление отсутствует
1840	617496.77	1334600.56	Метод спутниковых геодезических измерений	0.1	Закрепление отсутствует
1841	617508.58	1334620.04	Метод спутниковых геодезических измерений	0.1	Закрепление отсутствует
1842	617509.23	1334620.63	Метод спутниковых геодезических измерений	0.1	Закрепление отсутствует
1843	617509.72	1334621.34	Метод спутниковых геодезических измерений	0.1	Закрепление отсутствует
1844	617509.87	1334622.10	Метод спутниковых геодезических измерений	0.1	Закрепление отсутствует
1845	617509.76	1334622.66	Метод спутниковых геодезических измерений	0.1	Закрепление отсутствует
1846	617510.66	1334623.45	Метод спутниковых геодезических измерений	0.1	Закрепление отсутствует
1847	617511.10	1334624.09	Метод спутниковых геодезических измерений	0.1	Закрепление отсутствует
1848	617511.25	1334624.86	Метод спутниковых геодезических измерений	0.1	Закрепление отсутствует
1849	617511.10	1334625.63	Метод спутниковых геодезических измерений	0.1	Закрепление отсутствует
1850	617510.66	1334626.27	Метод спутниковых геодезических измерений	0.1	Закрепление отсутствует

1851	617510.02	1334626.71	Метод спутниковых геодезических измерений	0.1	Закрепление отсутствует
1852	617509.25	1334626.85	Метод спутниковых геодезических измерений	0.1	Закрепление отсутствует
1853	617508.48	1334626.71	Метод спутниковых геодезических измерений	0.1	Закрепление отсутствует
1854	617504.90	1334623.79	Метод спутниковых геодезических измерений	0.1	Закрепление отсутствует
1855	617504.34	1334623.03	Метод спутниковых геодезических измерений	0.1	Закрепление отсутствует
1856	617504.19	1334622.27	Метод спутниковых геодезических измерений	0.1	Закрепление отсутствует
1857	617504.34	1334621.50	Метод спутниковых геодезических измерений	0.1	Закрепление отсутствует
1858	617504.57	1334621.14	Метод спутниковых геодезических измерений	0.1	Закрепление отсутствует
1859	617494.28	1334604.16	Метод спутниковых геодезических измерений	0.1	Закрепление отсутствует
1860	617493.77	1334604.42	Метод спутниковых геодезических измерений	0.1	Закрепление отсутствует
1861	617493.00	1334604.56	Метод спутниковых геодезических измерений	0.1	Закрепление отсутствует
1862	617492.23	1334604.42	Метод спутниковых геодезических измерений	0.1	Закрепление отсутствует
1863	617491.59	1334603.98	Метод спутниковых геодезических измерений	0.1	Закрепление отсутствует
1864	617491.15	1334603.34	Метод спутниковых геодезических измерений	0.1	Закрепление отсутствует

1865	617491.00	1334602.57	Метод спутниковых геодезических измерений	0.1	Закрепление отсутствует
1866	617491.15	1334601.80	Метод спутниковых геодезических измерений	0.1	Закрепление отсутствует
1867	617491.59	1334601.16	Метод спутниковых геодезических измерений	0.1	Закрепление отсутствует
1868	617492.34	1334600.66	Метод спутниковых геодезических измерений	0.1	Закрепление отсутствует
1869	617480.11	1334576.56	Метод спутниковых геодезических измерений	0.1	Закрепление отсутствует
1870	617473.38	1334544.86	Метод спутниковых геодезических измерений	0.1	Закрепление отсутствует
1871	617468.14	1334526.28	Метод спутниковых геодезических измерений	0.1	Закрепление отсутствует
1872	617463.27	1334504.61	Метод спутниковых геодезических измерений	0.1	Закрепление отсутствует
1873	617453.68	1334459.84	Метод спутниковых геодезических измерений	0.1	Закрепление отсутствует
1874	617444.93	1334439.24	Метод спутниковых геодезических измерений	0.1	Закрепление отсутствует
1875	617431.89	1334412.36	Метод спутниковых геодезических измерений	0.1	Закрепление отсутствует
1876	617425.61	1334413.17	Метод спутниковых геодезических измерений	0.1	Закрепление отсутствует
1877	617424.58	1334413.04	Метод спутниковых геодезических измерений	0.1	Закрепление отсутствует
1878	617423.70	1334412.32	Метод спутниковых геодезических измерений	0.1	Закрепление отсутствует

1879	617406.93	1334387.78	Метод спутниковых геодезических измерений	0.1	Закрепление отсутствует
1880	617397.22	1334366.04	Метод спутниковых геодезических измерений	0.1	Закрепление отсутствует
1881	617395.05	1334357.09	Метод спутниковых геодезических измерений	0.1	Закрепление отсутствует
1882	617394.60	1334356.77	Метод спутниковых геодезических измерений	0.1	Закрепление отсутствует
1883	617393.89	1334355.90	Метод спутниковых геодезических измерений	0.1	Закрепление отсутствует
1884	617392.62	1334351.31	Метод спутниковых геодезических измерений	0.1	Закрепление отсутствует
1885	617392.70	1334350.02	Метод спутниковых геодезических измерений	0.1	Закрепление отсутствует
1886	617393.08	1334349.43	Метод спутниковых геодезических измерений	0.1	Закрепление отсутствует
1887	617393.94	1334348.58	Метод спутниковых геодезических измерений	0.1	Закрепление отсутствует
1888	617399.61	1334344.72	Метод спутниковых геодезических измерений	0.1	Закрепление отсутствует
1889	617399.34	1334343.49	Метод спутниковых геодезических измерений	0.1	Закрепление отсутствует
1890	617399.06	1334339.19	Метод спутниковых геодезических измерений	0.1	Закрепление отсутствует
1891	617399.27	1334324.60	Метод спутниковых геодезических измерений	0.1	Закрепление отсутствует
1892	617391.57	1334326.21	Метод спутниковых геодезических измерений	0.1	Закрепление отсутствует

1893	617390.80	1334326.06	Метод спутниковых геодезических измерений	0.1	Закрепление отсутствует
1894	617390.16	1334325.62	Метод спутниковых геодезических измерений	0.1	Закрепление отсутствует
1895	617389.65	1334324.74	Метод спутниковых геодезических измерений	0.1	Закрепление отсутствует
1896	617379.95	1334326.74	Метод спутниковых геодезических измерений	0.1	Закрепление отсутствует
1897	617378.78	1334326.62	Метод спутниковых геодезических измерений	0.1	Закрепление отсутствует
1898	617378.14	1334326.18	Метод спутниковых геодезических измерений	0.1	Закрепление отсутствует
1899	617377.70	1334325.54	Метод спутниковых геодезических измерений	0.1	Закрепление отсутствует
1900	617377.55	1334324.77	Метод спутниковых геодезических измерений	0.1	Закрепление отсутствует
1901	617377.70	1334324.01	Метод спутниковых геодезических измерений	0.1	Закрепление отсутствует
1902	617378.14	1334323.36	Метод спутниковых геодезических измерений	0.1	Закрепление отсутствует
1903	617379.15	1334322.81	Метод спутниковых геодезических измерений	0.1	Закрепление отсутствует
1904	617389.20	1334320.76	Метод спутниковых геодезических измерений	0.1	Закрепление отсутствует
1905	617389.06	1334316.72	Метод спутниковых геодезических измерений	0.1	Закрепление отсутствует
1906	617388.76	1334292.74	Метод спутниковых геодезических измерений	0.1	Закрепление отсутствует

1907	617384.77	1334293.06	Метод спутниковых геодезических измерений	0.1	Закрепление отсутствует
1908	617383.84	1334292.91	Метод спутниковых геодезических измерений	0.1	Закрепление отсутствует
1909	617383.20	1334292.47	Метод спутниковых геодезических измерений	0.1	Закрепление отсутствует
1910	617382.76	1334291.83	Метод спутниковых геодезических измерений	0.1	Закрепление отсутствует
1911	617382.61	1334291.06	Метод спутниковых геодезических измерений	0.1	Закрепление отсутствует
1912	617382.76	1334290.29	Метод спутниковых геодезических измерений	0.1	Закрепление отсутствует
1913	617383.20	1334289.65	Метод спутниковых геодезических измерений	0.1	Закрепление отсутствует
1914	617383.84	1334289.21	Метод спутниковых геодезических измерений	0.1	Закрепление отсутствует
1915	617384.45	1334289.06	Метод спутниковых геодезических измерений	0.1	Закрепление отсутствует
1916	617388.78	1334288.72	Метод спутниковых геодезических измерений	0.1	Закрепление отсутствует
1917	617389.47	1334263.95	Метод спутниковых геодезических измерений	0.1	Закрепление отсутствует
1918	617387.94	1334254.07	Метод спутниковых геодезических измерений	0.1	Закрепление отсутствует
1919	617388.30	1334253.00	Метод спутниковых геодезических измерений	0.1	Закрепление отсутствует
1920	617387.63	1334252.20	Метод спутниковых геодезических измерений	0.1	Закрепление отсутствует

1921	617387.48	1334251.43	Метод спутниковых геодезических измерений	0.1	Закрепление отсутствует
1922	617387.63	1334250.66	Метод спутниковых геодезических измерений	0.1	Закрепление отсутствует
1923	617388.07	1334250.02	Метод спутниковых геодезических измерений	0.1	Закрепление отсутствует
1924	617388.71	1334249.58	Метод спутниковых геодезических измерений	0.1	Закрепление отсутствует
1925	617389.54	1334249.43	Метод спутниковых геодезических измерений	0.1	Закрепление отсутствует
1926	617395.32	1334243.47	Метод спутниковых геодезических измерений	0.1	Закрепление отсутствует
1927	617395.64	1334233.02	Метод спутниковых геодезических измерений	0.1	Закрепление отсутствует
1928	617391.05	1334213.88	Метод спутниковых геодезических измерений	0.1	Закрепление отсутствует
1929	617385.85	1334183.65	Метод спутниковых геодезических измерений	0.1	Закрепление отсутствует
1930	617376.47	1334184.66	Метод спутниковых геодезических измерений	0.1	Закрепление отсутствует
1931	617375.49	1334184.52	Метод спутниковых геодезических измерений	0.1	Закрепление отсутствует
1932	617374.84	1334184.08	Метод спутниковых геодезических измерений	0.1	Закрепление отсутствует
1933	617374.40	1334183.44	Метод спутниковых геодезических измерений	0.1	Закрепление отсутствует
1934	617374.25	1334182.75	Метод спутниковых геодезических измерений	0.1	Закрепление отсутствует

1935	617374.03	1334177.09	Метод спутниковых геодезических измерений	0.1	Закрепление отсутствует
1936	617373.38	1334177.19	Метод спутниковых геодезических измерений	0.1	Закрепление отсутствует
1937	617372.61	1334177.04	Метод спутниковых геодезических измерений	0.1	Закрепление отсутствует
1938	617371.97	1334176.60	Метод спутниковых геодезических измерений	0.1	Закрепление отсутствует
1939	617371.53	1334175.96	Метод спутниковых геодезических измерений	0.1	Закрепление отсутствует
1940	617371.38	1334175.19	Метод спутниковых геодезических измерений	0.1	Закрепление отсутствует
1941	617371.53	1334174.42	Метод спутниковых геодезических измерений	0.1	Закрепление отсутствует
1942	617371.97	1334173.78	Метод спутниковых геодезических измерений	0.1	Закрепление отсутствует
1943	617372.92	1334173.24	Метод спутниковых геодезических измерений	0.1	Закрепление отсутствует
1944	617374.01	1334172.99	Метод спутниковых геодезических измерений	0.1	Закрепление отсутствует
1945	617374.99	1334152.07	Метод спутниковых геодезических измерений	0.1	Закрепление отсутствует
1946	617368.66	1334151.58	Метод спутниковых геодезических измерений	0.1	Закрепление отсутствует
1947	617368.04	1334151.43	Метод спутниковых геодезических измерений	0.1	Закрепление отсутствует
1948	617367.40	1334150.99	Метод спутниковых геодезических измерений	0.1	Закрепление отсутствует

1949	617366.96	1334150.35	Метод спутниковых геодезических измерений	0.1	Закрепление отсутствует
1950	617366.81	1334149.58	Метод спутниковых геодезических измерений	0.1	Закрепление отсутствует
1951	617366.96	1334148.82	Метод спутниковых геодезических измерений	0.1	Закрепление отсутствует
1952	617367.40	1334148.17	Метод спутниковых геодезических измерений	0.1	Закрепление отсутствует
1953	617368.04	1334147.74	Метод спутниковых геодезических измерений	0.1	Закрепление отсутствует
1954	617368.96	1334147.59	Метод спутниковых геодезических измерений	0.1	Закрепление отсутствует
1955	617375.02	1334148.06	Метод спутниковых геодезических измерений	0.1	Закрепление отсутствует
1956	617374.81	1334140.50	Метод спутниковых геодезических измерений	0.1	Закрепление отсутствует
1957	617374.24	1334136.45	Метод спутниковых геодезических измерений	0.1	Закрепление отсутствует
1958	617366.46	1334138.25	Метод спутниковых геодезических измерений	0.1	Закрепление отсутствует
1959	617366.01	1334138.30	Метод спутниковых геодезических измерений	0.1	Закрепление отсутствует
1960	617365.24	1334138.15	Метод спутниковых геодезических измерений	0.1	Закрепление отсутствует
1961	617364.60	1334137.71	Метод спутниковых геодезических измерений	0.1	Закрепление отсутствует
1962	617364.16	1334137.07	Метод спутниковых геодезических измерений	0.1	Закрепление отсутствует

1963	617364.01	1334136.30	Метод спутниковых геодезических измерений	0.1	Закрепление отсутствует
1964	617364.16	1334135.54	Метод спутниковых геодезических измерений	0.1	Закрепление отсутствует
1965	617364.60	1334134.89	Метод спутниковых геодезических измерений	0.1	Закрепление отсутствует
1966	617365.56	1334134.36	Метод спутниковых геодезических измерений	0.1	Закрепление отсутствует
1967	617373.60	1334132.49	Метод спутниковых геодезических измерений	0.1	Закрепление отсутствует
1968	617369.29	1334109.27	Метод спутниковых геодезических измерений	0.1	Закрепление отсутствует
1969	617362.67	1334111.01	Метод спутниковых геодезических измерений	0.1	Закрепление отсутствует
1970	617362.16	1334111.07	Метод спутниковых геодезических измерений	0.1	Закрепление отсутствует
1971	617361.39	1334110.92	Метод спутниковых геодезических измерений	0.1	Закрепление отсутствует
1972	617360.75	1334110.48	Метод спутниковых геодезических измерений	0.1	Закрепление отсутствует
1973	617360.31	1334109.84	Метод спутниковых геодезических измерений	0.1	Закрепление отсутствует
1974	617360.16	1334109.07	Метод спутниковых геодезических измерений	0.1	Закрепление отсутствует
1975	617360.31	1334108.30	Метод спутниковых геодезических измерений	0.1	Закрепление отсутствует
1976	617360.75	1334107.66	Метод спутниковых геодезических измерений	0.1	Закрепление отсутствует

1977	617361.65	1334107.13	Метод спутниковых геодезических измерений	0.1	Закрепление отсутствует
1978	617368.61	1334105.31	Метод спутниковых геодезических измерений	0.1	Закрепление отсутствует
1979	617363.56	1334077.39	Метод спутниковых геодезических измерений	0.1	Закрепление отсутствует
1980	617356.60	1334077.82	Метод спутниковых геодезических измерений	0.1	Закрепление отсутствует
1981	617355.71	1334077.67	Метод спутниковых геодезических измерений	0.1	Закрепление отсутствует
1982	617355.07	1334077.23	Метод спутниковых геодезических измерений	0.1	Закрепление отсутствует
1983	617354.63	1334076.59	Метод спутниковых геодезических измерений	0.1	Закрепление отсутствует
1984	617354.48	1334075.82	Метод спутниковых геодезических измерений	0.1	Закрепление отсутствует
1985	617354.63	1334075.05	Метод спутниковых геодезических измерений	0.1	Закрепление отсутствует
1986	617355.07	1334074.41	Метод спутниковых геодезических измерений	0.1	Закрепление отсутствует
1987	617355.71	1334073.97	Метод спутниковых геодезических измерений	0.1	Закрепление отсутствует
1988	617356.36	1334073.82	Метод спутниковых геодезических измерений	0.1	Закрепление отсутствует
1989	617362.76	1334073.43	Метод спутниковых геодезических измерений	0.1	Закрепление отсутствует
1990	617357.16	1334043.59	Метод спутниковых геодезических измерений	0.1	Закрепление отсутствует

1991	617351.95	1334044.72	Метод спутниковых геодезических измерений	0.1	Закрепление отсутствует
1992	617351.18	1334044.57	Метод спутниковых геодезических измерений	0.1	Закрепление отсутствует
1993	617350.54	1334044.13	Метод спутниковых геодезических измерений	0.1	Закрепление отсутствует
1994	617350.10	1334043.49	Метод спутниковых геодезических измерений	0.1	Закрепление отсутствует
1995	617349.95	1334042.72	Метод спутниковых геодезических измерений	0.1	Закрепление отсутствует
1996	617350.10	1334041.96	Метод спутниковых геодезических измерений	0.1	Закрепление отсутствует
1997	617350.54	1334041.31	Метод спутниковых геодезических измерений	0.1	Закрепление отсутствует
1998	617351.51	1334040.78	Метод спутниковых геодезических измерений	0.1	Закрепление отсутствует
1999	617356.17	1334039.71	Метод спутниковых геодезических измерений	0.1	Закрепление отсутствует
2000	617349.05	1334015.00	Метод спутниковых геодезических измерений	0.1	Закрепление отсутствует
2001	617347.57	1334010.83	Метод спутниковых геодезических измерений	0.1	Закрепление отсутствует
2002	617346.98	1334008.40	Метод спутниковых геодезических измерений	0.1	Закрепление отсутствует
2003	617343.38	1333995.93	Метод спутниковых геодезических измерений	0.1	Закрепление отсутствует
2004	617342.04	1333989.80	Метод спутниковых геодезических измерений	0.1	Закрепление отсутствует

2005	617330.43	1333991.83	Метод спутниковых геодезических измерений	0.1	Закрепление отсутствует
2006	617329.97	1333992.60	Метод спутниковых геодезических измерений	0.1	Закрепление отсутствует
2007	617329.41	1333993.00	Метод спутниковых геодезических измерений	0.1	Закрепление отсутствует
2008	617312.34	1334001.00	Метод спутниковых геодезических измерений	0.1	Закрепление отсутствует
2009	617307.11	1334002.92	Метод спутниковых геодезических измерений	0.1	Закрепление отсутствует
2010	617296.90	1334009.27	Метод спутниковых геодезических измерений	0.1	Закрепление отсутствует
2011	617294.46	1334010.48	Метод спутниковых геодезических измерений	0.1	Закрепление отсутствует
2012	617297.11	1334018.82	Метод спутниковых геодезических измерений	0.1	Закрепление отсутствует
2013	617297.20	1334019.43	Метод спутниковых геодезических измерений	0.1	Закрепление отсутствует
2014	617297.05	1334020.19	Метод спутниковых геодезических измерений	0.1	Закрепление отсутствует
2015	617296.61	1334020.84	Метод спутниковых геодезических измерений	0.1	Закрепление отсутствует
2016	617295.97	1334021.27	Метод спутниковых геодезических измерений	0.1	Закрепление отсутствует
2017	617288.12	1334023.47	Метод спутниковых геодезических измерений	0.1	Закрепление отсутствует
2018	617257.36	1334024.33	Метод спутниковых геодезических измерений	0.1	Закрепление отсутствует

2019	617256.71	1334024.24	Метод спутниковых геодезических измерений	0.1	Закрепление отсутствует
2020	617243.27	1334020.09	Метод спутниковых геодезических измерений	0.1	Закрепление отсутствует
2021	617239.75	1334048.06	Метод спутниковых геодезических измерений	0.1	Закрепление отсутствует
2022	617243.29	1334048.81	Метод спутниковых геодезических измерений	0.1	Закрепление отсутствует
2023	617243.93	1334049.25	Метод спутниковых геодезических измерений	0.1	Закрепление отсутствует
2024	617244.37	1334049.89	Метод спутниковых геодезических измерений	0.1	Закрепление отсутствует
2025	617244.52	1334050.66	Метод спутниковых геодезических измерений	0.1	Закрепление отсутствует
2026	617244.37	1334051.43	Метод спутниковых геодезических измерений	0.1	Закрепление отсутствует
2027	617243.93	1334052.07	Метод спутниковых геодезических измерений	0.1	Закрепление отсутствует
2028	617243.29	1334052.51	Метод спутниковых геодезических измерений	0.1	Закрепление отсутствует
2029	617242.52	1334052.65	Метод спутниковых геодезических измерений	0.1	Закрепление отсутствует
2030	617238.72	1334051.93	Метод спутниковых геодезических измерений	0.1	Закрепление отсутствует
2031	617231.45	1334068.67	Метод спутниковых геодезических измерений	0.1	Закрепление отсутствует
2032	617229.97	1334084.60	Метод спутниковых геодезических измерений	0.1	Закрепление отсутствует

2033	617236.19	1334085.23	Метод спутниковых геодезических измерений	0.1	Закрепление отсутствует
2034	617236.76	1334085.37	Метод спутниковых геодезических измерений	0.1	Закрепление отсутствует
2035	617237.40	1334085.81	Метод спутниковых геодезических измерений	0.1	Закрепление отсутствует
2036	617237.84	1334086.45	Метод спутниковых геодезических измерений	0.1	Закрепление отсутствует
2037	617237.99	1334087.22	Метод спутниковых геодезических измерений	0.1	Закрепление отсутствует
2038	617237.84	1334087.99	Метод спутниковых геодезических измерений	0.1	Закрепление отсутствует
2039	617237.40	1334088.63	Метод спутниковых геодезических измерений	0.1	Закрепление отсутствует
2040	617236.76	1334089.07	Метод спутниковых геодезических измерений	0.1	Закрепление отсутствует
2041	617235.79	1334089.21	Метод спутниковых геодезических измерений	0.1	Закрепление отсутствует
2042	617229.64	1334088.58	Метод спутниковых геодезических измерений	0.1	Закрепление отсутствует
2043	617226.64	1334129.68	Метод спутниковых геодезических измерений	0.1	Закрепление отсутствует
2044	617234.05	1334131.85	Метод спутниковых геодезических измерений	0.1	Закрепление отсутствует
2045	617234.91	1334132.36	Метод спутниковых геодезических измерений	0.1	Закрепление отсутствует
2046	617235.35	1334133.00	Метод спутниковых геодезических измерений	0.1	Закрепление отсутствует

2047	617235.50	1334133.77	Метод спутниковых геодезических измерений	0.1	Закрепление отсутствует
2048	617235.35	1334134.54	Метод спутниковых геодезических измерений	0.1	Закрепление отсутствует
2049	617234.91	1334135.18	Метод спутниковых геодезических измерений	0.1	Закрепление отсутствует
2050	617234.26	1334135.62	Метод спутниковых геодезических измерений	0.1	Закрепление отсутствует
2051	617233.49	1334135.77	Метод спутниковых геодезических измерений	0.1	Закрепление отсутствует
2052	617232.93	1334135.69	Метод спутниковых геодезических измерений	0.1	Закрепление отсутствует
2053	617226.40	1334133.78	Метод спутниковых геодезических измерений	0.1	Закрепление отсутствует
2054	617226.28	1334134.31	Метод спутниковых геодезических измерений	0.1	Закрепление отсутствует
2055	617225.84	1334134.96	Метод спутниковых геодезических измерений	0.1	Закрепление отсутствует
2056	617225.20	1334135.40	Метод спутниковых геодезических измерений	0.1	Закрепление отсутствует
2057	617224.43	1334135.54	Метод спутниковых геодезических измерений	0.1	Закрепление отсутствует
2058	617223.66	1334135.40	Метод спутниковых геодезических измерений	0.1	Закрепление отсутствует
2059	617223.02	1334134.96	Метод спутниковых геодезических измерений	0.1	Закрепление отсутствует
2060	617222.58	1334134.31	Метод спутниковых геодезических измерений	0.1	Закрепление отсутствует

2061	617222.43	1334133.55	Метод спутниковых геодезических измерений	0.1	Закрепление отсутствует
2062	617222.53	1334131.06	Метод спутниковых геодезических измерений	0.1	Закрепление отсутствует
2063	617225.81	1334086.24	Метод спутниковых геодезических измерений	0.1	Закрепление отсутствует
2064	617227.50	1334067.99	Метод спутниковых геодезических измерений	0.1	Закрепление отсутствует
2065	617227.66	1334067.38	Метод спутниковых геодезических измерений	0.1	Закрепление отсутствует
2066	617235.58	1334049.12	Метод спутниковых геодезических измерений	0.1	Закрепление отсутствует
2067	617239.38	1334018.95	Метод спутниковых геодезических измерений	0.1	Закрепление отсутствует
2068	617232.75	1334017.13	Метод спутниковых геодезических измерений	0.1	Закрепление отсутствует
2069	617187.21	1334007.42	Метод спутниковых геодезических измерений	0.1	Закрепление отсутствует
2070	617186.43	1334015.70	Метод спутниковых геодезических измерений	0.1	Закрепление отсутствует
2071	617186.29	1334016.28	Метод спутниковых геодезических измерений	0.1	Закрепление отсутствует
2072	617185.85	1334016.92	Метод спутниковых геодезических измерений	0.1	Закрепление отсутствует
2073	617185.21	1334017.36	Метод спутниковых геодезических измерений	0.1	Закрепление отсутствует
2074	617184.44	1334017.50	Метод спутниковых геодезических измерений	0.1	Закрепление отсутствует

2075	617183.67	1334017.36	Метод спутниковых геодезических измерений	0.1	Закрепление отсутствует
2076	617183.03	1334016.92	Метод спутниковых геодезических измерений	0.1	Закрепление отсутствует
2077	617182.59	1334016.28	Метод спутниковых геодезических измерений	0.1	Закрепление отсутствует
2078	617182.45	1334015.32	Метод спутниковых геодезических измерений	0.1	Закрепление отсутствует
2079	617183.27	1334006.60	Метод спутниковых геодезических измерений	0.1	Закрепление отсутствует
2080	617174.39	1334004.85	Метод спутниковых геодезических измерений	0.1	Закрепление отсутствует
2081	617170.66	1334003.34	Метод спутниковых геодезических измерений	0.1	Закрепление отсутствует
2082	617154.78	1334000.91	Метод спутниковых геодезических измерений	0.1	Закрепление отсутствует
2083	617152.94	1334016.52	Метод спутниковых геодезических измерений	0.1	Закрепление отсутствует
2084	617149.23	1334048.92	Метод спутниковых геодезических измерений	0.1	Закрепление отсутствует
2085	617145.52	1334078.78	Метод спутниковых геодезических измерений	0.1	Закрепление отсутствует
2086	617150.27	1334079.73	Метод спутниковых геодезических измерений	0.1	Закрепление отсутствует
2087	617151.29	1334080.28	Метод спутниковых геодезических измерений	0.1	Закрепление отсутствует
2088	617151.73	1334080.93	Метод спутниковых геодезических измерений	0.1	Закрепление отсутствует

2089	617151.88	1334081.69	Метод спутниковых геодезических измерений	0.1	Закрепление отсутствует
2090	617151.73	1334082.46	Метод спутниковых геодезических измерений	0.1	Закрепление отсутствует
2091	617151.29	1334083.10	Метод спутниковых геодезических измерений	0.1	Закрепление отсутствует
2092	617150.65	1334083.54	Метод спутниковых геодезических измерений	0.1	Закрепление отсутствует
2093	617149.49	1334083.66	Метод спутниковых геодезических измерений	0.1	Закрепление отсутствует
2094	617144.95	1334082.74	Метод спутниковых геодезических измерений	0.1	Закрепление отсутствует
2095	617141.53	1334103.53	Метод спутниковых геодезических измерений	0.1	Закрепление отсутствует
2096	617143.77	1334112.46	Метод спутниковых геодезических измерений	0.1	Закрепление отсутствует
2097	617149.74	1334110.70	Метод спутниковых геодезических измерений	0.1	Закрепление отсутствует
2098	617150.31	1334110.61	Метод спутниковых геодезических измерений	0.1	Закрепление отсутствует
2099	617151.08	1334110.76	Метод спутниковых геодезических измерений	0.1	Закрепление отсутствует
2100	617151.72	1334111.20	Метод спутниковых геодезических измерений	0.1	Закрепление отсутствует
2101	617152.16	1334111.84	Метод спутниковых геодезических измерений	0.1	Закрепление отсутствует
2102	617152.31	1334112.61	Метод спутниковых геодезических измерений	0.1	Закрепление отсутствует

2103	617152.16	1334113.38	Метод спутниковых геодезических измерений	0.1	Закрепление отсутствует
2104	617151.72	1334114.02	Метод спутниковых геодезических измерений	0.1	Закрепление отсутствует
2105	617150.88	1334114.52	Метод спутниковых геодезических измерений	0.1	Закрепление отсутствует
2106	617144.54	1334116.41	Метод спутниковых геодезических измерений	0.1	Закрепление отсутствует
2107	617147.45	1334139.54	Метод спутниковых геодезических измерений	0.1	Закрепление отсутствует
2108	617152.05	1334139.68	Метод спутниковых геодезических измерений	0.1	Закрепление отсутствует
2109	617152.76	1334139.82	Метод спутниковых геодезических измерений	0.1	Закрепление отсутствует
2110	617153.40	1334140.26	Метод спутниковых геодезических измерений	0.1	Закрепление отсутствует
2111	617153.84	1334140.91	Метод спутниковых геодезических измерений	0.1	Закрепление отсутствует
2112	617153.99	1334141.67	Метод спутниковых геодезических измерений	0.1	Закрепление отсутствует
2113	617153.84	1334142.44	Метод спутниковых геодезических измерений	0.1	Закрепление отсутствует
2114	617153.40	1334143.08	Метод спутниковых геодезических измерений	0.1	Закрепление отсутствует
2115	617152.76	1334143.52	Метод спутниковых геодезических измерений	0.1	Закрепление отсутствует
2116	617151.93	1334143.67	Метод спутниковых геодезических измерений	0.1	Закрепление отсутствует

2117	617147.55	1334143.54	Метод спутниковых геодезических измерений	0.1	Закрепление отсутствует
2118	617145.58	1334173.29	Метод спутниковых геодезических измерений	0.1	Закрепление отсутствует
2119	617153.60	1334170.48	Метод спутниковых геодезических измерений	0.1	Закрепление отсутствует
2120	617155.13	1334170.31	Метод спутниковых геодезических измерений	0.1	Закрепление отсутствует
2121	617156.02	1334170.46	Метод спутниковых геодезических измерений	0.1	Закрепление отсутствует
2122	617156.66	1334170.90	Метод спутниковых геодезических измерений	0.1	Закрепление отсутствует
2123	617157.10	1334171.54	Метод спутниковых геодезических измерений	0.1	Закрепление отсутствует
2124	617157.25	1334172.31	Метод спутниковых геодезических измерений	0.1	Закрепление отсутствует
2125	617157.10	1334173.08	Метод спутниковых геодезических измерений	0.1	Закрепление отсутствует
2126	617156.66	1334173.72	Метод спутниковых геодезических измерений	0.1	Закрепление отсутствует
2127	617156.02	1334174.16	Метод спутниковых геодезических измерений	0.1	Закрепление отсутствует
2128	617155.37	1334174.31	Метод спутниковых геодезических измерений	0.1	Закрепление отсутствует
2129	617154.66	1334174.35	Метод спутниковых геодезических измерений	0.1	Закрепление отсутствует
2130	617145.33	1334177.62	Метод спутниковых геодезических измерений	0.1	Закрепление отсутствует

2131	617145.19	1334178.26	Метод спутниковых геодезических измерений	0.1	Закрепление отсутствует
2132	617144.75	1334178.90	Метод спутниковых геодезических измерений	0.1	Закрепление отсутствует
2133	617144.11	1334179.34	Метод спутниковых геодезических измерений	0.1	Закрепление отсутствует
2134	617143.34	1334179.49	Метод спутниковых геодезических измерений	0.1	Закрепление отсутствует
2135	617142.57	1334179.34	Метод спутниковых геодезических измерений	0.1	Закрепление отсутствует
2136	617141.93	1334178.90	Метод спутниковых геодезических измерений	0.1	Закрепление отсутствует
2137	617141.49	1334178.26	Метод спутниковых геодезических измерений	0.1	Закрепление отсутствует
2138	617141.34	1334177.42	Метод спутниковых геодезических измерений	0.1	Закрепление отсутствует
2139	617141.39	1334176.05	Метод спутниковых геодезических измерений	0.1	Закрепление отсутствует
2140	617143.67	1334141.54	Метод спутниковых геодезических измерений	0.1	Закрепление отсутствует
2141	617140.36	1334115.34	Метод спутниковых геодезических измерений	0.1	Закрепление отсутствует
2142	617137.54	1334104.10	Метод спутниковых геодезических измерений	0.1	Закрепление отсутствует
2143	617137.51	1334103.29	Метод спутниковых геодезических измерений	0.1	Закрепление отсутствует
2144	617141.33	1334080.08	Метод спутниковых геодезических измерений	0.1	Закрепление отсутствует

2145	617145.25	1334048.45	Метод спутниковых геодезических измерений	0.1	Закрепление отсутствует
2146	617148.96	1334016.06	Метод спутниковых геодезических измерений	0.1	Закрепление отсутствует
2147	617150.59	1334002.28	Метод спутниковых геодезических измерений	0.1	Закрепление отсутствует
2148	617146.01	1334002.56	Метод спутниковых геодезических измерений	0.1	Закрепление отсутствует
2149	617145.91	1334011.71	Метод спутниковых геодезических измерений	0.1	Закрепление отсутствует
2150	617145.76	1334012.45	Метод спутниковых геодезических измерений	0.1	Закрепление отсутствует
2151	617145.32	1334013.09	Метод спутниковых геодезических измерений	0.1	Закрепление отсутствует
2152	617144.68	1334013.53	Метод спутниковых геодезических измерений	0.1	Закрепление отсутствует
2153	617143.91	1334013.68	Метод спутниковых геодезических измерений	0.1	Закрепление отсутствует
2154	617141.15	1334013.34	Метод спутниковых геодезических измерений	0.1	Закрепление отсутствует
2155	617095.98	1334006.68	Метод спутниковых геодезических измерений	0.1	Закрепление отсутствует
2156	617095.48	1334007.60	Метод спутниковых геодезических измерений	0.1	Закрепление отсутствует
2157	617094.84	1334008.03	Метод спутниковых геодезических измерений	0.1	Закрепление отсутствует
2158	617094.06	1334008.18	Метод спутниковых геодезических измерений	0.1	Закрепление отсутствует

2159	617093.29	1334008.03	Метод спутниковых геодезических измерений	0.1	Закрепление отсутствует
2160	617092.65	1334007.60	Метод спутниковых геодезических измерений	0.1	Закрепление отсутствует
2161	617092.21	1334006.95	Метод спутниковых геодезических измерений	0.1	Закрепление отсутствует
2162	617092.06	1334006.02	Метод спутниковых геодезических измерений	0.1	Закрепление отсутствует
2163	617084.63	1334004.55	Метод спутниковых геодезических измерений	0.1	Закрепление отсутствует
2164	617084.06	1334005.68	Метод спутниковых геодезических измерений	0.1	Закрепление отсутствует
2165	617083.42	1334006.12	Метод спутниковых геодезических измерений	0.1	Закрепление отсутствует
2166	617082.65	1334006.27	Метод спутниковых геодезических измерений	0.1	Закрепление отсутствует
2167	617081.88	1334006.12	Метод спутниковых геодезических измерений	0.1	Закрепление отсутствует
2168	617081.24	1334005.68	Метод спутниковых геодезических измерений	0.1	Закрепление отсутствует
2169	617080.80	1334005.04	Метод спутниковых геодезических измерений	0.1	Закрепление отсутствует
2170	617080.65	1334004.27	Метод спутниковых геодезических измерений	0.1	Закрепление отсутствует
2171	617080.69	1334003.85	Метод спутниковых геодезических измерений	0.1	Закрепление отсутствует
2172	617032.62	1333996.31	Метод спутниковых геодезических измерений	0.1	Закрепление отсутствует

2173	617032.33	1333998.13	Метод спутниковых геодезических измерений	0.1	Закрепление отсутствует
2174	617031.89	1333998.77	Метод спутниковых геодезических измерений	0.1	Закрепление отсутствует
2175	617031.25	1333999.21	Метод спутниковых геодезических измерений	0.1	Закрепление отсутствует
2176	617030.48	1333999.36	Метод спутниковых геодезических измерений	0.1	Закрепление отсутствует
2177	617029.71	1333999.21	Метод спутниковых геодезических измерений	0.1	Закрепление отсутствует
2178	617029.07	1333998.77	Метод спутниковых геодезических измерений	0.1	Закрепление отсутствует
2179	617028.63	1333998.13	Метод спутниковых геодезических измерений	0.1	Закрепление отсутствует
2180	617028.48	1333997.36	Метод спутниковых геодезических измерений	0.1	Закрепление отсутствует
2181	617028.67	1333995.69	Метод спутниковых геодезических измерений	0.1	Закрепление отсутствует
2182	617019.41	1333994.28	Метод спутниковых геодезических измерений	0.1	Закрепление отсутствует
2183	617018.30	1333993.71	Метод спутниковых геодезических измерений	0.1	Закрепление отсутствует
2184	617017.86	1333993.07	Метод спутниковых геодезических измерений	0.1	Закрепление отсутствует
2185	617017.71	1333992.30	Метод спутниковых геодезических измерений	0.1	Закрепление отсутствует
2186	617017.78	1333986.95	Метод спутниковых геодезических измерений	0.1	Закрепление отсутствует

2187	617012.38	1333986.22	Метод спутниковых геодезических измерений	0.1	Закрепление отсутствует
2188	617009.29	1334007.16	Метод спутниковых геодезических измерений	0.1	Закрепление отсутствует
2189	617002.30	1334052.37	Метод спутниковых геодезических измерений	0.1	Закрепление отсутствует
2190	617002.74	1334052.59	Метод спутниковых геодезических измерений	0.1	Закрепление отсутствует
2191	617003.26	1334052.97	Метод спутниковых геодезических измерений	0.1	Закрепление отсутствует
2192	617003.70	1334053.61	Метод спутниковых геодезических измерений	0.1	Закрепление отсутствует
2193	617003.85	1334054.38	Метод спутниковых геодезических измерений	0.1	Закрепление отсутствует
2194	617003.70	1334055.15	Метод спутниковых геодезических измерений	0.1	Закрепление отсутствует
2195	617003.26	1334055.79	Метод спутниковых геодезических измерений	0.1	Закрепление отсутствует
2196	617002.62	1334056.23	Метод спутниковых геодезических измерений	0.1	Закрепление отсутствует
2197	617001.76	1334056.36	Метод спутниковых геодезических измерений	0.1	Закрепление отсутствует
2198	616996.99	1334080.33	Метод спутниковых геодезических измерений	0.1	Закрепление отсутствует
2199	617043.09	1334089.41	Метод спутниковых геодезических измерений	0.1	Закрепление отсутствует
2200	617067.46	1334089.71	Метод спутниковых геодезических измерений	0.1	Закрепление отсутствует

2201	617066.23	1334084.84	Метод спутниковых геодезических измерений	0.1	Закрепление отсутствует
2202	617066.38	1334084.08	Метод спутниковых геодезических измерений	0.1	Закрепление отсутствует
2203	617066.82	1334083.43	Метод спутниковых геодезических измерений	0.1	Закрепление отсутствует
2204	617067.46	1334083.00	Метод спутниковых геодезических измерений	0.1	Закрепление отсутствует
2205	617068.23	1334082.85	Метод спутниковых геодезических измерений	0.1	Закрепление отсутствует
2206	617069.00	1334083.00	Метод спутниковых геодезических измерений	0.1	Закрепление отсутствует
2207	617069.64	1334083.43	Метод спутниковых геодезических измерений	0.1	Закрепление отсутствует
2208	617070.08	1334084.08	Метод спутниковых геодезических измерений	0.1	Закрепление отсутствует
2209	617071.53	1334089.45	Метод спутниковых геодезических измерений	0.1	Закрепление отсутствует
2210	617072.05	1334089.55	Метод спутниковых геодезических измерений	0.1	Закрепление отсутствует
2211	617072.69	1334089.99	Метод спутниковых геодезических измерений	0.1	Закрепление отсутствует
2212	617073.13	1334090.63	Метод спутниковых геодезических измерений	0.1	Закрепление отсутствует
2213	617073.28	1334091.40	Метод спутниковых геодезических измерений	0.1	Закрепление отсутствует
2214	617073.13	1334092.17	Метод спутниковых геодезических измерений	0.1	Закрепление отсутствует

2215	617072.69	1334092.81	Метод спутниковых геодезических измерений	0.1	Закрепление отсутствует
2216	617072.05	1334093.25	Метод спутниковых геодезических измерений	0.1	Закрепление отсутствует
2217	617070.61	1334093.66	Метод спутниковых геодезических измерений	0.1	Закрепление отсутствует
2218	617070.05	1334093.74	Метод спутниковых геодезических измерений	0.1	Закрепление отсутствует
2219	617042.49	1334093.37	Метод спутниковых геодезических измерений	0.1	Закрепление отсутствует
2220	616996.04	1334084.22	Метод спутниковых геодезических измерений	0.1	Закрепление отсутствует
2221	616995.37	1334084.69	Метод спутниковых геодезических измерений	0.1	Закрепление отсутствует
2222	616994.60	1334084.84	Метод спутниковых геодезических измерений	0.1	Закрепление отсутствует
2223	616994.27	1334084.82	Метод спутниковых геодезических измерений	0.1	Закрепление отсутствует
2224	616964.60	1334079.93	Метод спутниковых геодезических измерений	0.1	Закрепление отсутствует
2225	616958.19	1334079.42	Метод спутниковых геодезических измерений	0.1	Закрепление отсутствует
2226	616957.58	1334079.28	Метод спутниковых геодезических измерений	0.1	Закрепление отсутствует
2227	616956.94	1334078.84	Метод спутниковых геодезических измерений	0.1	Закрепление отсутствует
2228	616956.50	1334078.19	Метод спутниковых геодезических измерений	0.1	Закрепление отсутствует

2229	616956.35	1334077.43	Метод спутниковых геодезических измерений	0.1	Закрепление отсутствует
2230	616956.50	1334076.66	Метод спутниковых геодезических измерений	0.1	Закрепление отсутствует
2231	616956.94	1334076.02	Метод спутниковых геодезических измерений	0.1	Закрепление отсутствует
2232	616957.58	1334075.58	Метод спутниковых геодезических измерений	0.1	Закрепление отсутствует
2233	616958.35	1334075.43	Метод спутниковых геодезических измерений	0.1	Закрепление отсутствует
2234	616962.96	1334075.79	Метод спутниковых геодезических измерений	0.1	Закрепление отсутствует
2235	616963.00	1334075.23	Метод спутниковых геодезических измерений	0.1	Закрепление отсутствует
2236	616960.20	1334071.78	Метод спутниковых геодезических измерений	0.1	Закрепление отсутствует
2237	616960.05	1334071.01	Метод спутниковых геодезических измерений	0.1	Закрепление отсутствует
2238	616960.20	1334070.24	Метод спутниковых геодезических измерений	0.1	Закрепление отсутствует
2239	616960.64	1334069.60	Метод спутниковых геодезических измерений	0.1	Закрепление отсутствует
2240	616961.28	1334069.16	Метод спутниковых геодезических измерений	0.1	Закрепление отсутствует
2241	616962.05	1334069.01	Метод спутниковых геодезических измерений	0.1	Закрепление отсутствует
2242	616962.82	1334069.16	Метод спутниковых геодезических измерений	0.1	Закрепление отсутствует

2243	616963.58	1334069.72	Метод спутниковых геодезических измерений	0.1	Закрепление отсутствует
2244	616966.89	1334073.79	Метод спутниковых геодезических измерений	0.1	Закрепление отсутствует
2245	616967.04	1334074.56	Метод спутниковых геодезических измерений	0.1	Закрепление отсутствует
2246	616966.94	1334076.26	Метод спутниковых геодезических измерений	0.1	Закрепление отсутствует
2247	616992.87	1334080.54	Метод спутниковых геодезических измерений	0.1	Закрепление отсутствует
2248	616997.55	1334056.94	Метод спутниковых геодезических измерений	0.1	Закрепление отсутствует
2249	616992.32	1334055.80	Метод спутниковых геодезических измерений	0.1	Закрепление отсутствует
2250	616991.68	1334055.36	Метод спутниковых геодезических измерений	0.1	Закрепление отсутствует
2251	616991.24	1334054.72	Метод спутниковых геодезических измерений	0.1	Закрепление отсутствует
2252	616991.09	1334053.95	Метод спутниковых геодезических измерений	0.1	Закрепление отсутствует
2253	616991.24	1334053.18	Метод спутниковых геодезических измерений	0.1	Закрепление отсутствует
2254	616991.68	1334052.54	Метод спутниковых геодезических измерений	0.1	Закрепление отсутствует
2255	616992.32	1334052.10	Метод спутниковых геодезических измерений	0.1	Закрепление отсутствует
2256	616993.50	1334051.99	Метод спутниковых геодезических измерений	0.1	Закрепление отсутствует

2257	616998.15	1334052.98	Метод спутниковых геодезических измерений	0.1	Закрепление отсутствует
2258	617005.02	1334008.60	Метод спутниковых геодезических измерений	0.1	Закрепление отсутствует
2259	617002.92	1334008.27	Метод спутниковых геодезических измерений	0.1	Закрепление отсутствует
2260	617002.28	1334007.83	Метод спутниковых геодезических измерений	0.1	Закрепление отсутствует
2261	617001.84	1334007.18	Метод спутниковых геодезических измерений	0.1	Закрепление отсутствует
2262	617001.69	1334006.42	Метод спутниковых геодезических измерений	0.1	Закрепление отсутствует
2263	617001.84	1334005.65	Метод спутниковых геодезических измерений	0.1	Закрепление отсутствует
2264	617002.28	1334005.01	Метод спутниковых геодезических измерений	0.1	Закрепление отсутствует
2265	617002.92	1334004.57	Метод спутниковых геодезических измерений	0.1	Закрепление отсутствует
2266	617003.94	1334004.43	Метод спутниковых геодезических измерений	0.1	Закрепление отсутствует
2267	617005.62	1334004.64	Метод спутниковых геодезических измерений	0.1	Закрепление отсутствует
2268	617008.49	1333985.20	Метод спутниковых геодезических измерений	0.1	Закрепление отсутствует
2269	617010.49	1333974.76	Метод спутниковых геодезических измерений	0.1	Закрепление отсутствует
2270	617007.24	1333973.10	Метод спутниковых геодезических измерений	0.1	Закрепление отсутствует

2271	617006.74	1333972.73	Метод спутниковых геодезических измерений	0.1	Закрепление отсутствует
2272	617006.30	1333972.08	Метод спутниковых геодезических измерений	0.1	Закрепление отсутствует
2273	617006.15	1333971.32	Метод спутниковых геодезических измерений	0.1	Закрепление отсутствует
2274	617006.30	1333970.55	Метод спутниковых геодезических измерений	0.1	Закрепление отсутствует
2275	617006.74	1333969.91	Метод спутниковых геодезических измерений	0.1	Закрепление отсутствует
2276	617007.38	1333969.47	Метод спутниковых геодезических измерений	0.1	Закрепление отсутствует
2277	617008.15	1333969.32	Метод спутниковых геодезических измерений	0.1	Закрепление отсутствует
2278	617009.06	1333969.53	Метод спутниковых геодезических измерений	0.1	Закрепление отсутствует
2279	617011.23	1333970.64	Метод спутниковых геодезических измерений	0.1	Закрепление отсутствует
2280	617014.08	1333941.81	Метод спутниковых геодезических измерений	0.1	Закрепление отсутствует
2281	617007.84	1333941.45	Метод спутниковых геодезических измерений	0.1	Закрепление отсутствует
2282	617007.19	1333941.30	Метод спутниковых геодезических измерений	0.1	Закрепление отсутствует
2283	617006.55	1333940.86	Метод спутниковых геодезических измерений	0.1	Закрепление отсутствует
2284	617006.11	1333940.22	Метод спутниковых геодезических измерений	0.1	Закрепление отсутствует

2285	617005.96	1333939.45	Метод спутниковых геодезических измерений	0.1	Закрепление отсутствует
2286	617006.11	1333938.68	Метод спутниковых геодезических измерений	0.1	Закрепление отсутствует
2287	617006.55	1333938.04	Метод спутниковых геодезических измерений	0.1	Закрепление отсутствует
2288	617007.19	1333937.60	Метод спутниковых геодезических измерений	0.1	Закрепление отсутствует
2289	617008.08	1333937.45	Метод спутниковых геодезических измерений	0.1	Закрепление отсутствует
2290	617014.36	1333937.82	Метод спутниковых геодезических измерений	0.1	Закрепление отсутствует
2291	617015.89	1333918.22	Метод спутниковых геодезических измерений	0.1	Закрепление отсутствует
2292	617016.37	1333914.92	Метод спутниковых геодезических измерений	0.1	Закрепление отсутствует
2293	617011.41	1333914.15	Метод спутниковых геодезических измерений	0.1	Закрепление отсутствует
2294	617010.77	1333913.71	Метод спутниковых геодезических измерений	0.1	Закрепление отсутствует
2295	617010.33	1333913.07	Метод спутниковых геодезических измерений	0.1	Закрепление отсутствует
2296	617010.18	1333912.30	Метод спутниковых геодезических измерений	0.1	Закрепление отсутствует
2297	617010.33	1333911.53	Метод спутниковых геодезических измерений	0.1	Закрепление отсутствует
2298	617010.77	1333910.89	Метод спутниковых геодезических измерений	0.1	Закрепление отсутствует

2299	617011.41	1333910.45	Метод спутниковых геодезических измерений	0.1	Закрепление отсутствует
2300	617012.47	1333910.32	Метод спутниковых геодезических измерений	0.1	Закрепление отсутствует
2301	617016.88	1333910.96	Метод спутниковых геодезических измерений	0.1	Закрепление отсутствует
2302	617017.47	1333905.42	Метод спутниковых геодезических измерений	0.1	Закрепление отсутствует
2303	617020.27	1333885.84	Метод спутниковых геодезических измерений	0.1	Закрепление отсутствует
2304	617015.94	1333884.38	Метод спутниковых геодезических измерений	0.1	Закрепление отсутствует
2305	617015.17	1333883.89	Метод спутниковых геодезических измерений	0.1	Закрепление отсутствует
2306	617014.73	1333883.25	Метод спутниковых геодезических измерений	0.1	Закрепление отсутствует
2307	617014.58	1333882.48	Метод спутниковых геодезических измерений	0.1	Закрепление отсутствует
2308	617014.73	1333881.71	Метод спутниковых геодезических измерений	0.1	Закрепление отсутствует
2309	617015.17	1333881.07	Метод спутниковых геодезических измерений	0.1	Закрепление отсутствует
2310	617015.81	1333880.63	Метод спутниковых геодезических измерений	0.1	Закрепление отсутствует
2311	617016.58	1333880.48	Метод спутниковых геодезических измерений	0.1	Закрепление отсутствует
2312	617017.22	1333880.58	Метод спутниковых геодезических измерений	0.1	Закрепление отсутствует

2313	617021.02	1333881.87	Метод спутниковых геодезических измерений	0.1	Закрепление отсутствует
2314	617023.43	1333871.16	Метод спутниковых геодезических измерений	0.1	Закрепление отсутствует
2315	617030.04	1333851.88	Метод спутниковых геодезических измерений	0.1	Закрепление отсутствует
2316	617034.64	1333843.03	Метод спутниковых геодезических измерений	0.1	Закрепление отсутствует
2317	617028.82	1333840.79	Метод спутниковых геодезических измерений	0.1	Закрепление отсутствует
2318	617028.13	1333840.33	Метод спутниковых геодезических измерений	0.1	Закрепление отсутствует
2319	617027.69	1333839.69	Метод спутниковых геодезических измерений	0.1	Закрепление отсутствует
2320	617027.54	1333838.92	Метод спутниковых геодезических измерений	0.1	Закрепление отсутствует
2321	617027.69	1333838.16	Метод спутниковых геодезических измерений	0.1	Закрепление отсутствует
2322	617028.13	1333837.51	Метод спутниковых геодезических измерений	0.1	Закрепление отсутствует
2323	617028.77	1333837.08	Метод спутниковых геодезических измерений	0.1	Закрепление отсутствует
2324	617029.54	1333836.93	Метод спутниковых геодезических измерений	0.1	Закрепление отсутствует
2325	617030.26	1333837.06	Метод спутниковых геодезических измерений	0.1	Закрепление отсутствует
2326	617036.50	1333839.46	Метод спутниковых геодезических измерений	0.1	Закрепление отсутствует

2327	617043.95	1333825.21	Метод спутниковых геодезических измерений	0.1	Закрепление отсутствует
2328	617040.79	1333823.82	Метод спутниковых геодезических измерений	0.1	Закрепление отсутствует
2329	617040.18	1333823.40	Метод спутниковых геодезических измерений	0.1	Закрепление отсутствует
2330	617039.74	1333822.76	Метод спутниковых геодезических измерений	0.1	Закрепление отсутствует
2331	617039.59	1333821.99	Метод спутниковых геодезических измерений	0.1	Закрепление отсутствует
2332	617039.70	1333821.34	Метод спутниковых геодезических измерений	0.1	Закрепление отсутствует
2333	617043.89	1333808.99	Метод спутниковых геодезических измерений	0.1	Закрепление отсутствует
2334	617042.36	1333808.65	Метод спутниковых геодезических измерений	0.1	Закрепление отсутствует
2335	617041.72	1333808.21	Метод спутниковых геодезических измерений	0.1	Закрепление отсутствует
2336	617041.28	1333807.57	Метод спутниковых геодезических измерений	0.1	Закрепление отсутствует
2337	617041.13	1333806.80	Метод спутниковых геодезических измерений	0.1	Закрепление отсутствует
2338	617041.28	1333806.03	Метод спутниковых геодезических измерений	0.1	Закрепление отсутствует
2339	617041.72	1333805.39	Метод спутниковых геодезических измерений	0.1	Закрепление отсутствует
2340	617042.36	1333804.95	Метод спутниковых геодезических измерений	0.1	Закрепление отсутствует

2341	617043.13	1333804.81	Метод спутниковых геодезических измерений	0.1	Закрепление отсутствует
2342	617045.51	1333805.23	Метод спутниковых геодезических измерений	0.1	Закрепление отсутствует
2343	617067.36	1333767.53	Метод спутниковых геодезических измерений	0.1	Закрепление отсутствует
2344	617071.61	1333761.20	Метод спутниковых геодезических измерений	0.1	Закрепление отсутствует
2345	617070.95	1333745.17	Метод спутниковых геодезических измерений	0.1	Закрепление отсутствует
2346	617070.18	1333744.92	Метод спутниковых геодезических измерений	0.1	Закрепление отсутствует
2347	617069.40	1333744.43	Метод спутниковых геодезических измерений	0.1	Закрепление отсутствует
2348	617068.96	1333743.79	Метод спутниковых геодезических измерений	0.1	Закрепление отсутствует
2349	617068.81	1333743.02	Метод спутниковых геодезических измерений	0.1	Закрепление отсутствует
2350	617068.96	1333742.25	Метод спутниковых геодезических измерений	0.1	Закрепление отсутствует
2351	617069.40	1333741.61	Метод спутниковых геодезических измерений	0.1	Закрепление отсутствует
2352	617070.04	1333741.17	Метод спутниковых геодезических измерений	0.1	Закрепление отсутствует
2353	617070.75	1333741.03	Метод спутниковых геодезических измерений	0.1	Закрепление отсутствует
2354	617068.12	1333715.20	Метод спутниковых геодезических измерений	0.1	Закрепление отсутствует

2355	617067.17	1333715.41	Метод спутниковых геодезических измерений	0.1	Закрепление отсутствует
2356	617066.40	1333715.26	Метод спутниковых геодезических измерений	0.1	Закрепление отсутствует
2357	617065.76	1333714.82	Метод спутниковых геодезических измерений	0.1	Закрепление отсутствует
2358	617065.32	1333714.18	Метод спутниковых геодезических измерений	0.1	Закрепление отсутствует
2359	617065.17	1333713.41	Метод спутниковых геодезических измерений	0.1	Закрепление отсутствует
2360	617065.32	1333712.64	Метод спутниковых геодезических измерений	0.1	Закрепление отсутствует
2361	617065.76	1333712.00	Метод спутниковых геодезических измерений	0.1	Закрепление отсутствует
2362	617066.52	1333711.52	Метод спутниковых геодезических измерений	0.1	Закрепление отсутствует
2363	617067.56	1333711.16	Метод спутниковых геодезических измерений	0.1	Закрепление отсутствует
2364	617063.12	1333683.65	Метод спутниковых геодезических измерений	0.1	Закрепление отсутствует
2365	617062.40	1333683.51	Метод спутниковых геодезических измерений	0.1	Закрепление отсутствует
2366	617061.76	1333683.07	Метод спутниковых геодезических измерений	0.1	Закрепление отсутствует
2367	617061.32	1333682.43	Метод спутниковых геодезических измерений	0.1	Закрепление отсутствует
2368	617061.17	1333681.66	Метод спутниковых геодезических измерений	0.1	Закрепление отсутствует

2369	617061.32	1333680.89	Метод спутниковых геодезических измерений	0.1	Закрепление отсутствует
2370	617061.76	1333680.25	Метод спутниковых геодезических измерений	0.1	Закрепление отсутствует
2371	617062.65	1333679.75	Метод спутниковых геодезических измерений	0.1	Закрепление отсутствует
2372	617059.93	1333656.61	Метод спутниковых геодезических измерений	0.1	Закрепление отсутствует
2373	617054.10	1333628.30	Метод спутниковых геодезических измерений	0.1	Закрепление отсутствует
2374	617053.41	1333625.75	Метод спутниковых геодезических измерений	0.1	Закрепление отсутствует
2375	617053.36	1333624.79	Метод спутниковых геодезических измерений	0.1	Закрепление отсутствует
2376	617043.96	1333623.24	Метод спутниковых геодезических измерений	0.1	Закрепление отсутствует
2377	617042.87	1333622.68	Метод спутниковых геодезических измерений	0.1	Закрепление отсутствует
2378	617042.43	1333622.03	Метод спутниковых геодезических измерений	0.1	Закрепление отсутствует
2379	617042.31	1333620.92	Метод спутниковых геодезических измерений	0.1	Закрепление отсутствует
2380	617049.80	1333578.69	Метод спутниковых геодезических измерений	0.1	Закрепление отсутствует
2381	617057.31	1333548.80	Метод спутниковых геодезических измерений	0.1	Закрепление отсутствует
2382	617058.85	1333545.53	Метод спутниковых геодезических измерений	0.1	Закрепление отсутствует

2383	617054.72	1333533.11	Метод спутниковых геодезических измерений	0.1	Закрепление отсутствует
2384	617054.62	1333532.48	Метод спутниковых геодезических измерений	0.1	Закрепление отсутствует
2385	617054.77	1333531.71	Метод спутниковых геодезических измерений	0.1	Закрепление отсутствует
2386	617055.21	1333531.07	Метод спутниковых геодезических измерений	0.1	Закрепление отсутствует
2387	617055.85	1333530.63	Метод спутниковых геодезических измерений	0.1	Закрепление отсутствует
2388	617056.62	1333530.48	Метод спутниковых геодезических измерений	0.1	Закрепление отсутствует
2389	617057.39	1333530.63	Метод спутниковых геодезических измерений	0.1	Закрепление отсутствует
2390	617058.03	1333531.07	Метод спутниковых геодезических измерений	0.1	Закрепление отсутствует
2391	617058.52	1333531.85	Метод спутниковых геодезических измерений	0.1	Закрепление отсутствует
2392	617062.78	1333544.67	Метод спутниковых геодезических измерений	0.1	Закрепление отсутствует
2393	617063.24	1333545.22	Метод спутниковых геодезических измерений	0.1	Закрепление отсутствует
2394	617068.01	1333546.19	Метод спутниковых геодезических измерений	0.1	Закрепление отсутствует
2395	617071.02	1333539.81	Метод спутниковых геодезических измерений	0.1	Закрепление отсутствует
2396	617085.39	1333524.02	Метод спутниковых геодезических измерений	0.1	Закрепление отсутствует

2397	617086.27	1333523.46	Метод спутниковых геодезических измерений	0.1	Закрепление отсутствует
2398	617103.34	1333518.08	Метод спутниковых геодезических измерений	0.1	Закрепление отсутствует
2399	617152.78	1333506.21	Метод спутниковых геодезических измерений	0.1	Закрепление отсутствует
2400	617155.34	1333505.60	Метод спутниковых геодезических измерений	0.1	Закрепление отсутствует
2401	617156.11	1333505.74	Метод спутниковых геодезических измерений	0.1	Закрепление отсутствует
2402	617156.48	1333505.99	Метод спутниковых геодезических измерений	0.1	Закрепление отсутствует
2403	617159.51	1333504.65	Метод спутниковых геодезических измерений	0.1	Закрепление отсутствует
2404	617160.32	1333504.47	Метод спутниковых геодезических измерений	0.1	Закрепление отсутствует
2405	617161.09	1333504.62	Метод спутниковых геодезических измерений	0.1	Закрепление отсутствует
2406	617161.73	1333505.06	Метод спутниковых геодезических измерений	0.1	Закрепление отсутствует
2407	617162.17	1333505.70	Метод спутниковых геодезических измерений	0.1	Закрепление отсутствует
2408	617162.32	1333506.47	Метод спутниковых геодезических измерений	0.1	Закрепление отсутствует
2409	617162.17	1333507.24	Метод спутниковых геодезических измерений	0.1	Закрепление отсутствует
2410	617161.73	1333507.88	Метод спутниковых геодезических измерений	0.1	Закрепление отсутствует

2411	617157.76	1333509.80	Метод спутниковых геодезических измерений	0.1	Закрепление отсутствует
2412	617161.77	1333533.64	Метод спутниковых геодезических измерений	0.1	Закрепление отсутствует
2413	617165.60	1333532.85	Метод спутниковых геодезических измерений	0.1	Закрепление отсутствует
2414	617166.37	1333533.00	Метод спутниковых геодезических измерений	0.1	Закрепление отсутствует
2415	617167.01	1333533.44	Метод спутниковых геодезических измерений	0.1	Закрепление отсутствует
2416	617167.45	1333534.08	Метод спутниковых геодезических измерений	0.1	Закрепление отсутствует
2417	617167.60	1333534.85	Метод спутниковых геодезических измерений	0.1	Закрепление отсутствует
2418	617167.45	1333535.61	Метод спутниковых геодезических измерений	0.1	Закрепление отсутствует
2419	617167.01	1333536.26	Метод спутниковых геодезических измерений	0.1	Закрепление отсутствует
2420	617166.37	1333536.70	Метод спутниковых геодезических измерений	0.1	Закрепление отсутствует
2421	617162.32	1333537.62	Метод спутниковых геодезических измерений	0.1	Закрепление отсутствует
2422	617164.87	1333557.63	Метод спутниковых геодезических измерений	0.1	Закрепление отсутствует
2423	617168.54	1333557.81	Метод спутниковых геодезических измерений	0.1	Закрепление отсутствует
2424	617169.22	1333557.95	Метод спутниковых геодезических измерений	0.1	Закрепление отсутствует

2425	617169.86	1333558.39	Метод спутниковых геодезических измерений	0.1	Закрепление отсутствует
2426	617170.30	1333559.03	Метод спутниковых геодезических измерений	0.1	Закрепление отсутствует
2427	617170.45	1333559.80	Метод спутниковых геодезических измерений	0.1	Закрепление отсутствует
2428	617170.30	1333560.57	Метод спутниковых геодезических измерений	0.1	Закрепление отсутствует
2429	617169.86	1333561.21	Метод спутниковых геодезических измерений	0.1	Закрепление отсутствует
2430	617169.22	1333561.65	Метод спутниковых геодезических измерений	0.1	Закрепление отсутствует
2431	617168.45	1333561.80	Метод спутниковых геодезических измерений	0.1	Закрепление отсутствует
2432	617165.41	1333561.67	Метод спутниковых геодезических измерений	0.1	Закрепление отсутствует
2433	617166.21	1333567.40	Метод спутниковых геодезических измерений	0.1	Закрепление отсутствует
2434	617167.64	1333592.31	Метод спутниковых геодезических измерений	0.1	Закрепление отсутствует
2435	617171.12	1333592.40	Метод спутниковых геодезических измерений	0.1	Закрепление отсутствует
2436	617171.84	1333592.55	Метод спутниковых геодезических измерений	0.1	Закрепление отсутствует
2437	617172.48	1333592.99	Метод спутниковых геодезических измерений	0.1	Закрепление отсутствует
2438	617172.92	1333593.63	Метод спутниковых геодезических измерений	0.1	Закрепление отсутствует

2439	617173.07	1333594.40	Метод спутниковых геодезических измерений	0.1	Закрепление отсутствует
2440	617172.92	1333595.17	Метод спутниковых геодезических измерений	0.1	Закрепление отсутствует
2441	617172.48	1333595.81	Метод спутниковых геодезических измерений	0.1	Закрепление отсутствует
2442	617171.84	1333596.25	Метод спутниковых геодезических измерений	0.1	Закрепление отсутствует
2443	617171.07	1333596.40	Метод спутниковых геодезических измерений	0.1	Закрепление отсутствует
2444	617167.95	1333596.32	Метод спутниковых геодезических измерений	0.1	Закрепление отсутствует
2445	617168.58	1333602.97	Метод спутниковых геодезических измерений	0.1	Закрепление отсутствует
2446	617168.60	1333606.47	Метод спутниковых геодезических измерений	0.1	Закрепление отсутствует
2447	617171.77	1333606.30	Метод спутниковых геодезических измерений	0.1	Закрепление отсутствует
2448	617172.65	1333606.45	Метод спутниковых геодезических измерений	0.1	Закрепление отсутствует
2449	617173.29	1333606.89	Метод спутниковых геодезических измерений	0.1	Закрепление отсутствует
2450	617173.73	1333607.53	Метод спутниковых геодезических измерений	0.1	Закрепление отсутствует
2451	617173.88	1333608.30	Метод спутниковых геодезических измерений	0.1	Закрепление отсутствует
2452	617173.73	1333609.07	Метод спутниковых геодезических измерений	0.1	Закрепление отсутствует

2453	617173.29	1333609.71	Метод спутниковых геодезических измерений	0.1	Закрепление отсутствует
2454	617172.65	1333610.15	Метод спутниковых геодезических измерений	0.1	Закрепление отсутствует
2455	617171.99	1333610.30	Метод спутниковых геодезических измерений	0.1	Закрепление отсутствует
2456	617168.79	1333610.47	Метод спутниковых геодезических измерений	0.1	Закрепление отсутствует
2457	617170.87	1333633.71	Метод спутниковых геодезических измерений	0.1	Закрепление отсутствует
2458	617178.97	1333634.09	Метод спутниковых геодезических измерений	0.1	Закрепление отсутствует
2459	617179.65	1333634.24	Метод спутниковых геодезических измерений	0.1	Закрепление отсутствует
2460	617180.29	1333634.68	Метод спутниковых геодезических измерений	0.1	Закрепление отсутствует
2461	617183.31	1333639.16	Метод спутниковых геодезических измерений	0.1	Закрепление отсутствует
2462	617183.46	1333639.93	Метод спутниковых геодезических измерений	0.1	Закрепление отсутствует
2463	617183.31	1333640.69	Метод спутниковых геодезических измерений	0.1	Закрепление отсутствует
2464	617182.87	1333641.34	Метод спутниковых геодезических измерений	0.1	Закрепление отсутствует
2465	617182.23	1333641.77	Метод спутниковых геодезических измерений	0.1	Закрепление отсутствует
2466	617181.46	1333641.92	Метод спутниковых геодезических измерений	0.1	Закрепление отсутствует

2467	617180.69	1333641.77	Метод спутниковых геодезических измерений	0.1	Закрепление отсутствует
2468	617180.05	1333641.34	Метод спутниковых геодезических измерений	0.1	Закрепление отсутствует
2469	617177.78	1333638.04	Метод спутниковых геодезических измерений	0.1	Закрепление отсутствует
2470	617171.19	1333637.73	Метод спутниковых геодезических измерений	0.1	Закрепление отсутствует
2471	617173.09	1333679.42	Метод спутниковых геодезических измерений	0.1	Закрепление отсутствует
2472	617173.23	1333681.10	Метод спутниковых геодезических измерений	0.1	Закрепление отсутствует
2473	617178.71	1333682.59	Метод спутниковых геодезических измерений	0.1	Закрепление отсутствует
2474	617179.35	1333683.03	Метод спутниковых геодезических измерений	0.1	Закрепление отсутствует
2475	617179.79	1333683.67	Метод спутниковых геодезических измерений	0.1	Закрепление отсутствует
2476	617179.94	1333684.44	Метод спутниковых геодезических измерений	0.1	Закрепление отсутствует
2477	617179.79	1333685.21	Метод спутниковых геодезических измерений	0.1	Закрепление отсутствует
2478	617179.35	1333685.85	Метод спутниковых геодезических измерений	0.1	Закрепление отсутствует
2479	617178.71	1333686.29	Метод спутниковых геодезических измерений	0.1	Закрепление отсутствует
2480	617177.94	1333686.44	Метод спутниковых геодезических измерений	0.1	Закрепление отсутствует

2481	617173.55	1333685.33	Метод спутниковых геодезических измерений	0.1	Закрепление отсутствует
2482	617174.20	1333694.89	Метод спутниковых геодезических измерений	0.1	Закрепление отсутствует
2483	617175.32	1333715.06	Метод спутниковых геодезических измерений	0.1	Закрепление отсутствует
2484	617178.62	1333714.70	Метод спутниковых геодезических измерений	0.1	Закрепление отсутствует
2485	617179.13	1333713.68	Метод спутниковых геодезических измерений	0.1	Закрепление отсутствует
2486	617179.51	1333713.17	Метод спутниковых геодезических измерений	0.1	Закрепление отсутствует
2487	617180.15	1333712.73	Метод спутниковых геодезических измерений	0.1	Закрепление отсутствует
2488	617180.92	1333712.59	Метод спутниковых геодезических измерений	0.1	Закрепление отсутствует
2489	617181.69	1333712.73	Метод спутниковых геодезических измерений	0.1	Закрепление отсутствует
2490	617182.33	1333713.17	Метод спутниковых геодезических измерений	0.1	Закрепление отсутствует
2491	617182.77	1333713.82	Метод спутниковых геодезических измерений	0.1	Закрепление отсутствует
2492	617182.92	1333714.58	Метод спутниковых геодезических измерений	0.1	Закрепление отсутствует
2493	617182.77	1333715.35	Метод спутниковых геодезических измерений	0.1	Закрепление отсутствует
2494	617181.33	1333717.98	Метод спутниковых геодезических измерений	0.1	Закрепление отсутствует

2495	617180.69	1333718.42	Метод спутниковых геодезических измерений	0.1	Закрепление отсутствует
2496	617175.43	1333719.07	Метод спутниковых геодезических измерений	0.1	Закрепление отсутствует
2497	617175.37	1333737.28	Метод спутниковых геодезических измерений	0.1	Закрепление отсутствует
2498	617179.62	1333737.77	Метод спутниковых геодезических измерений	0.1	Закрепление отсутствует
2499	617180.16	1333737.91	Метод спутниковых геодезических измерений	0.1	Закрепление отсутствует
2500	617180.80	1333738.35	Метод спутниковых геодезических измерений	0.1	Закрепление отсутствует
2501	617181.24	1333738.99	Метод спутниковых геодезических измерений	0.1	Закрепление отсутствует
2502	617181.39	1333739.76	Метод спутниковых геодезических измерений	0.1	Закрепление отсутствует
2503	617181.24	1333740.53	Метод спутниковых геодезических измерений	0.1	Закрепление отсутствует
2504	617180.80	1333741.17	Метод спутниковых геодезических измерений	0.1	Закрепление отсутствует
2505	617180.16	1333741.61	Метод спутниковых геодезических измерений	0.1	Закрепление отсутствует
2506	617179.39	1333741.76	Метод спутниковых геодезических измерений	0.1	Закрепление отсутствует
2507	617175.52	1333741.32	Метод спутниковых геодезических измерений	0.1	Закрепление отсутствует
2508	617176.50	1333755.90	Метод спутниковых геодезических измерений	0.1	Закрепление отсутствует

2509	617180.08	1333755.96	Метод спутниковых геодезических измерений	0.1	Закрепление отсутствует
2510	617180.82	1333756.11	Метод спутниковых геодезических измерений	0.1	Закрепление отсутствует
2511	617181.46	1333756.55	Метод спутниковых геодезических измерений	0.1	Закрепление отсутствует
2512	617181.90	1333757.19	Метод спутниковых геодезических измерений	0.1	Закрепление отсутствует
2513	617182.05	1333757.96	Метод спутниковых геодезических измерений	0.1	Закрепление отсутствует
2514	617181.90	1333758.72	Метод спутниковых геодезических измерений	0.1	Закрепление отсутствует
2515	617181.46	1333759.37	Метод спутниковых геодезических измерений	0.1	Закрепление отсутствует
2516	617180.82	1333759.81	Метод спутниковых геодезических измерений	0.1	Закрепление отсутствует
2517	617180.05	1333759.95	Метод спутниковых геодезических измерений	0.1	Закрепление отсутствует
2518	617177.35	1333759.91	Метод спутниковых геодезических измерений	0.1	Закрепление отсутствует
2519	617181.75	1333774.29	Метод спутниковых геодезических измерений	0.1	Закрепление отсутствует
2520	617186.58	1333771.03	Метод спутниковых геодезических измерений	0.1	Закрепление отсутствует
2521	617187.70	1333770.69	Метод спутниковых геодезических измерений	0.1	Закрепление отсутствует
2522	617205.09	1333771.34	Метод спутниковых геодезических измерений	0.1	Закрепление отсутствует

2523	617250.83	1333777.24	Метод спутниковых геодезических измерений	0.1	Закрепление отсутствует
2524	617293.89	1333782.41	Метод спутниковых геодезических измерений	0.1	Закрепление отсутствует
2525	617309.26	1333789.69	Метод спутниковых геодезических измерений	0.1	Закрепление отсутствует
2526	617321.24	1333786.84	Метод спутниковых геодезических измерений	0.1	Закрепление отсутствует
2527	617323.07	1333758.70	Метод спутниковых геодезических измерений	0.1	Закрепление отсутствует
2528	617314.54	1333757.95	Метод спутниковых геодезических измерений	0.1	Закрепление отсутствует
2529	617313.95	1333757.80	Метод спутниковых геодезических измерений	0.1	Закрепление отсутствует
2530	617313.31	1333757.36	Метод спутниковых геодезических измерений	0.1	Закрепление отсутствует
2531	617312.87	1333756.72	Метод спутниковых геодезических измерений	0.1	Закрепление отсутствует
2532	617312.72	1333755.95	Метод спутниковых геодезических измерений	0.1	Закрепление отсутствует
2533	617312.87	1333755.19	Метод спутниковых геодезических измерений	0.1	Закрепление отсутствует
2534	617313.31	1333754.54	Метод спутниковых геодезических измерений	0.1	Закрепление отсутствует
2535	617313.95	1333754.10	Метод спутниковых геодезических измерений	0.1	Закрепление отсутствует
2536	617314.90	1333753.96	Метод спутниковых геодезических измерений	0.1	Закрепление отсутствует

2537	617323.21	1333754.69	Метод спутниковых геодезических измерений	0.1	Закрепление отсутствует
2538	617323.41	1333731.24	Метод спутниковых геодезических измерений	0.1	Закрепление отсутствует
2539	617317.27	1333730.58	Метод спутниковых геодезических измерений	0.1	Закрепление отсутствует
2540	617316.71	1333730.44	Метод спутниковых геодезических измерений	0.1	Закрепление отсутствует
2541	617316.07	1333730.00	Метод спутниковых геодезических измерений	0.1	Закрепление отсутствует
2542	617315.63	1333729.36	Метод спутниковых геодезических измерений	0.1	Закрепление отсутствует
2543	617315.48	1333728.59	Метод спутниковых геодезических измерений	0.1	Закрепление отсутствует
2544	617315.63	1333727.82	Метод спутниковых геодезических измерений	0.1	Закрепление отсутствует
2545	617316.07	1333727.18	Метод спутниковых геодезических измерений	0.1	Закрепление отсутствует
2546	617316.71	1333726.74	Метод спутниковых геодезических измерений	0.1	Закрепление отсутствует
2547	617317.69	1333726.60	Метод спутниковых геодезических измерений	0.1	Закрепление отсутствует
2548	617323.35	1333727.20	Метод спутниковых геодезических измерений	0.1	Закрепление отсутствует
2549	617323.52	1333725.76	Метод спутниковых геодезических измерений	0.1	Закрепление отсутствует
2550	617316.55	1333725.40	Метод спутниковых геодезических измерений	0.1	Закрепление отсутствует

2551	617315.88	1333725.25	Метод спутниковых геодезических измерений	0.1	Закрепление отсутствует
2552	617315.24	1333724.81	Метод спутниковых геодезических измерений	0.1	Закрепление отсутствует
2553	617314.80	1333724.17	Метод спутниковых геодезических измерений	0.1	Закрепление отсутствует
2554	617314.65	1333723.40	Метод спутниковых геодезических измерений	0.1	Закрепление отсутствует
2555	617314.80	1333722.63	Метод спутниковых геодезических измерений	0.1	Закрепление отсутствует
2556	617315.24	1333721.99	Метод спутниковых геодезических измерений	0.1	Закрепление отсутствует
2557	617315.88	1333721.55	Метод спутниковых геодезических измерений	0.1	Закрепление отсутствует
2558	617316.75	1333721.40	Метод спутниковых геодезических измерений	0.1	Закрепление отсутствует
2559	617323.83	1333721.78	Метод спутниковых геодезических измерений	0.1	Закрепление отсутствует
2560	617323.91	1333700.77	Метод спутниковых геодезических измерений	0.1	Закрепление отсутствует
2561	617317.40	1333700.80	Метод спутниковых геодезических измерений	0.1	Закрепление отсутствует
2562	617316.62	1333700.65	Метод спутниковых геодезических измерений	0.1	Закрепление отсутствует
2563	617315.98	1333700.21	Метод спутниковых геодезических измерений	0.1	Закрепление отсутствует
2564	617315.54	1333699.57	Метод спутниковых геодезических измерений	0.1	Закрепление отсутствует

2565	617315.39	1333698.80	Метод спутниковых геодезических измерений	0.1	Закрепление отсутствует
2566	617315.54	1333698.03	Метод спутниковых геодезических измерений	0.1	Закрепление отсутствует
2567	617315.98	1333697.39	Метод спутниковых геодезических измерений	0.1	Закрепление отсутствует
2568	617316.62	1333696.95	Метод спутниковых геодезических измерений	0.1	Закрепление отсутствует
2569	617317.38	1333696.81	Метод спутниковых геодезических измерений	0.1	Закрепление отсутствует
2570	617324.04	1333696.76	Метод спутниковых геодезических измерений	0.1	Закрепление отсутствует
2571	617325.19	1333683.49	Метод спутниковых геодезических измерений	0.1	Закрепление отсутствует
2572	617323.02	1333683.14	Метод спутниковых геодезических измерений	0.1	Закрепление отсутствует
2573	617317.63	1333683.09	Метод спутниковых геодезических измерений	0.1	Закрепление отсутствует
2574	617316.88	1333682.94	Метод спутниковых геодезических измерений	0.1	Закрепление отсутствует
2575	617316.24	1333682.50	Метод спутниковых геодезических измерений	0.1	Закрепление отсутствует
2576	617315.80	1333681.86	Метод спутниковых геодезических измерений	0.1	Закрепление отсутствует
2577	617315.65	1333681.09	Метод спутниковых геодезических измерений	0.1	Закрепление отсутствует
2578	617315.80	1333680.32	Метод спутниковых геодезических измерений	0.1	Закрепление отсутствует

2579	617316.24	1333679.68	Метод спутниковых геодезических измерений	0.1	Закрепление отсутствует
2580	617316.88	1333679.24	Метод спутниковых геодезических измерений	0.1	Закрепление отсутствует
2581	617317.67	1333679.09	Метод спутниковых геодезических измерений	0.1	Закрепление отсутствует
2582	617323.21	1333679.14	Метод спутниковых геодезических измерений	0.1	Закрепление отсутствует
2583	617325.27	1333679.46	Метод спутниковых геодезических измерений	0.1	Закрепление отсутствует
2584	617324.89	1333665.94	Метод спутниковых геодезических измерений	0.1	Закрепление отсутствует
2585	617319.71	1333666.32	Метод спутниковых геодезических измерений	0.1	Закрепление отсутствует
2586	617317.64	1333666.28	Метод спутниковых геодезических измерений	0.1	Закрепление отсутствует
2587	617316.90	1333666.13	Метод спутниковых геодезических измерений	0.1	Закрепление отсутствует
2588	617316.26	1333665.70	Метод спутниковых геодезических измерений	0.1	Закрепление отсутствует
2589	617315.82	1333665.05	Метод спутниковых геодезических измерений	0.1	Закрепление отсутствует
2590	617315.67	1333664.29	Метод спутниковых геодезических измерений	0.1	Закрепление отсутствует
2591	617315.82	1333663.52	Метод спутниковых геодезических измерений	0.1	Закрепление отсутствует
2592	617316.26	1333662.88	Метод спутниковых геодезических измерений	0.1	Закрепление отсутствует

2593	617316.90	1333662.44	Метод спутниковых геодезических измерений	0.1	Закрепление отсутствует
2594	617317.67	1333662.29	Метод спутниковых геодезических измерений	0.1	Закрепление отсутствует
2595	617319.52	1333662.32	Метод спутниковых геодезических измерений	0.1	Закрепление отсутствует
2596	617325.19	1333661.92	Метод спутниковых геодезических измерений	0.1	Закрепление отсутствует
2597	617327.40	1333647.30	Метод спутниковых геодезических измерений	0.1	Закрепление отсутствует
2598	617319.39	1333646.30	Метод спутниковых геодезических измерений	0.1	Закрепление отсутствует
2599	617318.87	1333646.15	Метод спутниковых геодезических измерений	0.1	Закрепление отсутствует
2600	617318.23	1333645.72	Метод спутниковых геодезических измерений	0.1	Закрепление отсутствует
2601	617317.79	1333645.07	Метод спутниковых геодезических измерений	0.1	Закрепление отсутствует
2602	617317.64	1333644.31	Метод спутниковых геодезических измерений	0.1	Закрепление отсутствует
2603	617317.79	1333643.54	Метод спутниковых геодезических измерений	0.1	Закрепление отсутствует
2604	617318.23	1333642.90	Метод спутниковых геодезических измерений	0.1	Закрепление отсутствует
2605	617318.87	1333642.46	Метод спутниковых геодезических измерений	0.1	Закрепление отсутствует
2606	617319.89	1333642.32	Метод спутниковых геодезических измерений	0.1	Закрепление отсутствует

2607	617327.66	1333643.30	Метод спутниковых геодезических измерений	0.1	Закрепление отсутствует
2608	617327.62	1333638.54	Метод спутниковых геодезических измерений	0.1	Закрепление отсутствует
2609	617321.12	1333637.79	Метод спутниковых геодезических измерений	0.1	Закрепление отсутствует
2610	617319.24	1333637.28	Метод спутниковых геодезических измерений	0.1	Закрепление отсутствует
2611	617318.60	1333636.84	Метод спутниковых геодезических измерений	0.1	Закрепление отсутствует
2612	617318.16	1333636.20	Метод спутниковых геодезических измерений	0.1	Закрепление отсутствует
2613	617318.01	1333635.43	Метод спутниковых геодезических измерений	0.1	Закрепление отсутствует
2614	617318.16	1333634.66	Метод спутниковых геодезических измерений	0.1	Закрепление отсутствует
2615	617318.60	1333634.02	Метод спутниковых геодезических измерений	0.1	Закрепление отсутствует
2616	617319.24	1333633.58	Метод спутниковых геодезических измерений	0.1	Закрепление отсутствует
2617	617320.01	1333633.43	Метод спутниковых геодезических измерений	0.1	Закрепление отсутствует
2618	617321.73	1333633.83	Метод спутниковых геодезических измерений	0.1	Закрепление отсутствует
2619	617327.48	1333634.50	Метод спутниковых геодезических измерений	0.1	Закрепление отсутствует
2620	617326.98	1333624.65	Метод спутниковых геодезических измерений	0.1	Закрепление отсутствует

2621	617327.99	1333614.32	Метод спутниковых геодезических измерений	0.1	Закрепление отсутствует
2622	617323.01	1333614.40	Метод спутниковых геодезических измерений	0.1	Закрепление отсутствует
2623	617321.43	1333614.31	Метод спутниковых геодезических измерений	0.1	Закрепление отсутствует
2624	617320.79	1333614.16	Метод спутниковых геодезических измерений	0.1	Закрепление отсутствует
2625	617320.15	1333613.73	Метод спутниковых геодезических измерений	0.1	Закрепление отсутствует
2626	617319.71	1333613.08	Метод спутниковых геодезических измерений	0.1	Закрепление отсутствует
2627	617319.56	1333612.32	Метод спутниковых геодезических измерений	0.1	Закрепление отсутствует
2628	617319.71	1333611.55	Метод спутниковых геодезических измерений	0.1	Закрепление отсутствует
2629	617320.15	1333610.91	Метод спутниковых геодезических измерений	0.1	Закрепление отсутствует
2630	617320.79	1333610.47	Метод спутниковых геодезических измерений	0.1	Закрепление отсутствует
2631	617321.56	1333610.32	Метод спутниковых геодезических измерений	0.1	Закрепление отсутствует
2632	617323.03	1333610.40	Метод спутниковых геодезических измерений	0.1	Закрепление отсутствует
2633	617327.88	1333610.32	Метод спутниковых геодезических измерений	0.1	Закрепление отсутствует
2634	617324.94	1333590.81	Метод спутниковых геодезических измерений	0.1	Закрепление отсутствует

2635	617319.05	1333569.65	Метод спутниковых геодезических измерений	0.1	Закрепление отсутствует
2636	617313.79	1333572.89	Метод спутниковых геодезических измерений	0.1	Закрепление отсутствует
2637	617312.74	1333573.19	Метод спутниковых геодезических измерений	0.1	Закрепление отсутствует
2638	617311.97	1333573.04	Метод спутниковых геодезических измерений	0.1	Закрепление отсутствует
2639	617311.33	1333572.60	Метод спутниковых геодезических измерений	0.1	Закрепление отсутствует
2640	617310.89	1333571.96	Метод спутниковых геодезических измерений	0.1	Закрепление отсутствует
2641	617310.74	1333571.19	Метод спутниковых геодезических измерений	0.1	Закрепление отсутствует
2642	617311.01	1333570.25	Метод спутниковых геодезических измерений	0.1	Закрепление отсутствует
2643	617310.37	1333569.47	Метод спутниковых геодезических измерений	0.1	Закрепление отсутствует
2644	617310.22	1333568.70	Метод спутниковых геодезических измерений	0.1	Закрепление отсутствует
2645	617310.37	1333567.94	Метод спутниковых геодезических измерений	0.1	Закрепление отсутствует
2646	617310.81	1333567.29	Метод спутниковых геодезических измерений	0.1	Закрепление отсутствует
2647	617311.45	1333566.85	Метод спутниковых геодезических измерений	0.1	Закрепление отсутствует
2648	617312.29	1333566.58	Метод спутниковых геодезических измерений	0.1	Закрепление отсутствует

2649	617317.18	1333563.55	Метод спутниковых геодезических измерений	0.1	Закрепление отсутствует
2650	617317.06	1333562.85	Метод спутниковых геодезических измерений	0.1	Закрепление отсутствует
2651	617317.21	1333562.09	Метод спутниковых геодезических измерений	0.1	Закрепление отсутствует
2652	617317.65	1333561.44	Метод спутниковых геодезических измерений	0.1	Закрепление отсутствует
2653	617318.29	1333561.01	Метод спутниковых геодезических измерений	0.1	Закрепление отсутствует
2654	617319.06	1333560.86	Метод спутниковых геодезических измерений	0.1	Закрепление отсутствует
2655	617319.83	1333561.01	Метод спутниковых геодезических измерений	0.1	Закрепление отсутствует
2656	617320.47	1333561.44	Метод спутниковых геодезических измерений	0.1	Закрепление отсутствует
2657	617320.91	1333562.09	Метод спутниковых геодезических измерений	0.1	Закрепление отсутствует
2658	617321.41	1333563.88	Метод спутниковых геодезических измерений	0.1	Закрепление отсутствует
2659	617322.19	1333566.01	Метод спутниковых геодезических измерений	0.1	Закрепление отсутствует
2660	617328.84	1333589.85	Метод спутниковых геодезических измерений	0.1	Закрепление отсутствует
2661	617332.19	1333611.99	Метод спутниковых геодезических измерений	0.1	Закрепление отсутствует
2662	617331.21	1333622.42	Метод спутниковых геодезических измерений	0.1	Закрепление отсутствует

2663	617332.55	1333622.35	Метод спутниковых геодезических измерений	0.1	Закрепление отсутствует
2664	617333.32	1333622.50	Метод спутниковых геодезических измерений	0.1	Закрепление отсутствует
2665	617333.96	1333622.93	Метод спутниковых геодезических измерений	0.1	Закрепление отсутствует
2666	617334.40	1333623.58	Метод спутниковых геодезических измерений	0.1	Закрепление отсутствует
2667	617334.55	1333624.34	Метод спутниковых геодезических измерений	0.1	Закрепление отсутствует
2668	617334.40	1333625.11	Метод спутниковых геодезических измерений	0.1	Закрепление отсутствует
2669	617333.96	1333625.75	Метод спутниковых геодезических измерений	0.1	Закрепление отсутствует
2670	617333.32	1333626.19	Метод спутниковых геодезических измерений	0.1	Закрепление отсутствует
2671	617331.09	1333626.43	Метод спутниковых геодезических измерений	0.1	Закрепление отсутствует
2672	617331.61	1333636.74	Метод спутниковых геодезических измерений	0.1	Закрепление отсутствует
2673	617331.69	1333645.57	Метод спутниковых геодезических измерений	0.1	Закрепление отсутствует
2674	617329.12	1333662.77	Метод спутниковых геодезических измерений	0.1	Закрепление отсутствует
2675	617330.20	1333662.78	Метод спутниковых геодезических измерений	0.1	Закрепление отсутствует
2676	617330.96	1333662.93	Метод спутниковых геодезических измерений	0.1	Закрепление отсутствует

2677	617331.60	1333663.36	Метод спутниковых геодезических измерений	0.1	Закрепление отсутствует
2678	617332.04	1333664.01	Метод спутниковых геодезических измерений	0.1	Закрепление отсутствует
2679	617332.19	1333664.77	Метод спутниковых геодезических измерений	0.1	Закрепление отсутствует
2680	617332.04	1333665.54	Метод спутниковых геодезических измерений	0.1	Закрепление отсутствует
2681	617331.60	1333666.18	Метод спутниковых геодезических измерений	0.1	Закрепление отсутствует
2682	617330.96	1333666.62	Метод спутниковых геодезических измерений	0.1	Закрепление отсутствует
2683	617330.19	1333666.77	Метод спутниковых геодезических измерений	0.1	Закрепление отсутствует
2684	617328.93	1333666.77	Метод спутниковых геодезических измерений	0.1	Закрепление отсутствует
2685	617329.35	1333681.76	Метод спутниковых геодезических измерений	0.1	Закрепление отсутствует
2686	617327.99	1333697.56	Метод спутниковых геодезических измерений	0.1	Закрепление отсутствует
2687	617329.97	1333697.20	Метод спутниковых геодезических измерений	0.1	Закрепление отсутствует
2688	617330.74	1333697.35	Метод спутниковых геодезических измерений	0.1	Закрепление отсутствует
2689	617331.38	1333697.79	Метод спутниковых геодезических измерений	0.1	Закрепление отсутствует
2690	617331.82	1333698.43	Метод спутниковых геодезических измерений	0.1	Закрепление отсутствует

2691	617331.97	1333699.20	Метод спутниковых геодезических измерений	0.1	Закрепление отсутствует
2692	617331.82	1333699.96	Метод спутниковых геодезических измерений	0.1	Закрепление отсутствует
2693	617331.38	1333700.61	Метод спутниковых геодезических измерений	0.1	Закрепление отсутствует
2694	617330.74	1333701.05	Метод спутниковых геодезических измерений	0.1	Закрепление отсутствует
2695	617327.90	1333701.66	Метод спутниковых геодезических измерений	0.1	Закрепление отсутствует
2696	617327.82	1333723.89	Метод спутниковых геодезических измерений	0.1	Закрепление отсутствует
2697	617327.66	1333725.13	Метод спутниковых геодезических измерений	0.1	Закрепление отсутствует
2698	617329.52	1333725.21	Метод спутниковых геодезических измерений	0.1	Закрепление отсутствует
2699	617330.21	1333725.36	Метод спутниковых геодезических измерений	0.1	Закрепление отсутствует
2700	617330.85	1333725.79	Метод спутниковых геодезических измерений	0.1	Закрепление отсутствует
2701	617331.29	1333726.44	Метод спутниковых геодезических измерений	0.1	Закрепление отсутствует
2702	617331.44	1333727.20	Метод спутниковых геодезических измерений	0.1	Закрепление отсутствует
2703	617331.29	1333727.97	Метод спутниковых геодезических измерений	0.1	Закрепление отсутствует
2704	617330.85	1333728.61	Метод спутниковых геодезических измерений	0.1	Закрепление отсутствует

2705	617330.21	1333729.05	Метод спутниковых геодезических измерений	0.1	Закрепление отсутствует
2706	617329.44	1333729.20	Метод спутниковых геодезических измерений	0.1	Закрепление отсутствует
2707	617327.41	1333729.13	Метод спутниковых геодезических измерений	0.1	Закрепление отсутствует
2708	617327.19	1333756.89	Метод спутниковых геодезических измерений	0.1	Закрепление отсутствует
2709	617325.35	1333785.34	Метод спутниковых геодезических измерений	0.1	Закрепление отсутствует
2710	617396.95	1333755.03	Метод спутниковых геодезических измерений	0.1	Закрепление отсутствует
2711	617402.01	1333753.53	Метод спутниковых геодезических измерений	0.1	Закрепление отсутствует
2712	617402.57	1333753.45	Метод спутниковых геодезических измерений	0.1	Закрепление отсутствует
2713	617403.34	1333753.60	Метод спутниковых геодезических измерений	0.1	Закрепление отсутствует
2714	617403.98	1333754.04	Метод спутниковых геодезических измерений	0.1	Закрепление отсутствует
2715	617404.42	1333754.68	Метод спутниковых геодезических измерений	0.1	Закрепление отсутствует
2716	617418.09	1333791.55	Метод спутниковых геодезических измерений	0.1	Закрепление отсутствует
2717	617429.68	1333787.09	Метод спутниковых геодезических измерений	0.1	Закрепление отсутствует
2718	617430.40	1333786.95	Метод спутниковых геодезических измерений	0.1	Закрепление отсутствует

2719	617431.17	1333787.10	Метод спутниковых геодезических измерений	0.1	Закрепление отсутствует
2720	617431.81	1333787.54	Метод спутниковых геодезических измерений	0.1	Закрепление отсутствует
2721	617432.28	1333788.28	Метод спутниковых геодезических измерений	0.1	Закрепление отсутствует
2722	617439.04	1333807.35	Метод спутниковых геодезических измерений	0.1	Закрепление отсутствует
2723	617441.03	1333806.96	Метод спутниковых геодезических измерений	0.1	Закрепление отсутствует
2724	617444.86	1333807.72	Метод спутниковых геодезических измерений	0.1	Закрепление отсутствует
2725	617448.10	1333809.89	Метод спутниковых геодезических измерений	0.1	Закрепление отсутствует
2726	617450.03	1333812.60	Метод спутниковых геодезических измерений	0.1	Закрепление отсутствует
2727	617450.73	1333814.04	Метод спутниковых геодезических измерений	0.1	Закрепление отсутствует
1	617465.41	1333808.34	Метод спутниковых геодезических измерений	0.1	Закрепление отсутствует
2728	617141.94	1334009.41	Метод спутниковых геодезических измерений	0.1	Закрепление отсутствует
2729	617142.03	1334000.64	Метод спутниковых геодезических измерений	0.1	Закрепление отсутствует
2730	617142.18	1333999.90	Метод спутниковых геодезических измерений	0.1	Закрепление отсутствует
2731	617142.62	1333999.26	Метод спутниковых геодезических измерений	0.1	Закрепление отсутствует

2732	617143.26	1333998.82	Метод спутниковых геодезических измерений	0.1	Закрепление отсутствует
2733	617143.91	1333998.67	Метод спутниковых геодезических измерений	0.1	Закрепление отсутствует
2734	617150.98	1333998.25	Метод спутниковых геодезических измерений	0.1	Закрепление отсутствует
2735	617145.21	1333988.03	Метод спутниковых геодезических измерений	0.1	Закрепление отсутствует
2736	617144.95	1333987.05	Метод спутниковых геодезических измерений	0.1	Закрепление отсутствует
2737	617145.18	1333985.18	Метод спутниковых геодезических измерений	0.1	Закрепление отсутствует
2738	617145.59	1333982.30	Метод спутниковых геодезических измерений	0.1	Закрепление отсутствует
2739	617144.94	1333982.13	Метод спутниковых геодезических измерений	0.1	Закрепление отсутствует
2740	617144.30	1333981.69	Метод спутниковых геодезических измерений	0.1	Закрепление отсутствует
2741	617143.86	1333981.05	Метод спутниковых геодезических измерений	0.1	Закрепление отсутствует
2742	617143.71	1333980.28	Метод спутниковых геодезических измерений	0.1	Закрепление отсутствует
2743	617143.86	1333979.52	Метод спутниковых геодезических измерений	0.1	Закрепление отсутствует
2744	617144.30	1333978.87	Метод спутниковых геодезических измерений	0.1	Закрепление отсутствует
2745	617144.94	1333978.44	Метод спутниковых геодезических измерений	0.1	Закрепление отсутствует

2746	617145.90	1333978.30	Метод спутниковых геодезических измерений	0.1	Закрепление отсутствует
2747	617146.18	1333972.39	Метод спутниковых геодезических измерений	0.1	Закрепление отсутствует
2748	617146.39	1333971.59	Метод спутниковых геодезических измерений	0.1	Закрепление отсутствует
2749	617153.38	1333957.56	Метод спутниковых геодезических измерений	0.1	Закрепление отсутствует
2750	617153.34	1333953.17	Метод спутниковых геодезических измерений	0.1	Закрепление отсутствует
2751	617148.43	1333953.14	Метод спутниковых геодезических измерений	0.1	Закрепление отсутствует
2752	617147.67	1333953.00	Метод спутниковых геодезических измерений	0.1	Закрепление отсутствует
2753	617147.03	1333952.56	Метод спутниковых геодезических измерений	0.1	Закрепление отсутствует
2754	617145.76	1333950.31	Метод спутниковых геодезических измерений	0.1	Закрепление отсутствует
2755	617145.54	1333949.39	Метод спутниковых геодезических измерений	0.1	Закрепление отсутствует
2756	617145.69	1333948.62	Метод спутниковых геодезических измерений	0.1	Закрепление отсутствует
2757	617146.13	1333947.98	Метод спутниковых геодезических измерений	0.1	Закрепление отсутствует
2758	617146.77	1333947.54	Метод спутниковых геодезических измерений	0.1	Закрепление отсутствует
2759	617147.54	1333947.39	Метод спутниковых геодезических измерений	0.1	Закрепление отсутствует

2760	617148.31	1333947.54	Метод спутниковых геодезических измерений	0.1	Закрепление отсутствует
2761	617148.95	1333947.98	Метод спутниковых геодезических измерений	0.1	Закрепление отсутствует
2762	617149.67	1333949.15	Метод спутниковых геодезических измерений	0.1	Закрепление отсутствует
2763	617153.50	1333949.17	Метод спутниковых геодезических измерений	0.1	Закрепление отсутствует
2764	617154.21	1333941.11	Метод спутниковых геодезических измерений	0.1	Закрепление отсутствует
2765	617157.80	1333919.76	Метод спутниковых геодезических измерений	0.1	Закрепление отсутствует
2766	617152.79	1333919.28	Метод спутниковых геодезических измерений	0.1	Закрепление отсутствует
2767	617152.21	1333920.16	Метод спутниковых геодезических измерений	0.1	Закрепление отсутствует
2768	617151.57	1333920.60	Метод спутниковых геодезических измерений	0.1	Закрепление отсутствует
2769	617150.80	1333920.75	Метод спутниковых геодезических измерений	0.1	Закрепление отсутствует
2770	617150.03	1333920.60	Метод спутниковых геодезических измерений	0.1	Закрепление отсутствует
2771	617149.39	1333920.16	Метод спутниковых геодезических измерений	0.1	Закрепление отсутствует
2772	617148.95	1333919.52	Метод спутниковых геодезических измерений	0.1	Закрепление отсутствует
2773	617148.80	1333918.75	Метод спутниковых геодезических измерений	0.1	Закрепление отсутствует

2774	617148.95	1333917.99	Метод спутниковых геодезических измерений	0.1	Закрепление отсутствует
2775	617149.90	1333916.21	Метод спутниковых геодезических измерений	0.1	Закрепление отсутствует
2776	617150.25	1333915.76	Метод спутниковых геодезических измерений	0.1	Закрепление отсутствует
2777	617150.89	1333915.32	Метод спутниковых геодезических измерений	0.1	Закрепление отсутствует
2778	617151.85	1333915.18	Метод спутниковых геодезических измерений	0.1	Закрепление отсутствует
2779	617158.33	1333915.79	Метод спутниковых геодезических измерений	0.1	Закрепление отсутствует
2780	617159.14	1333907.23	Метод спутниковых геодезических измерений	0.1	Закрепление отсутствует
2781	617160.42	1333897.29	Метод спутниковых геодезических измерений	0.1	Закрепление отсутствует
2782	617152.56	1333896.49	Метод спутниковых геодезических измерений	0.1	Закрепление отсутствует
2783	617151.99	1333896.35	Метод спутниковых геодезических измерений	0.1	Закрепление отсутствует
2784	617151.35	1333895.91	Метод спутниковых геодезических измерений	0.1	Закрепление отсутствует
2785	617150.91	1333895.27	Метод спутниковых геодезических измерений	0.1	Закрепление отсутствует
2786	617150.76	1333894.50	Метод спутниковых геодезических измерений	0.1	Закрепление отсутствует
2787	617150.91	1333893.73	Метод спутниковых геодезических измерений	0.1	Закрепление отсутствует

2788	617151.35	1333893.09	Метод спутниковых геодезических измерений	0.1	Закрепление отсутствует
2789	617151.99	1333892.65	Метод спутниковых геодезических измерений	0.1	Закрепление отсутствует
2790	617152.96	1333892.51	Метод спутниковых геодезических измерений	0.1	Закрепление отсутствует
2791	617161.05	1333893.33	Метод спутниковых геодезических измерений	0.1	Закрепление отсутствует
2792	617161.39	1333891.60	Метод спутниковых геодезических измерений	0.1	Закрепление отсутствует
2793	617161.37	1333889.53	Метод спутниковых геодезических измерений	0.1	Закрепление отсутствует
2794	617153.66	1333888.66	Метод спутниковых геодезических измерений	0.1	Закрепление отсутствует
2795	617153.11	1333888.52	Метод спутниковых геодезических измерений	0.1	Закрепление отсутствует
2796	617152.47	1333888.08	Метод спутниковых геодезических измерений	0.1	Закрепление отсутствует
2797	617152.03	1333887.44	Метод спутниковых геодезических измерений	0.1	Закрепление отсутствует
2798	617151.88	1333886.67	Метод спутниковых геодезических измерений	0.1	Закрепление отсутствует
2799	617152.03	1333885.90	Метод спутниковых геодезических измерений	0.1	Закрепление отсутствует
2800	617152.47	1333885.26	Метод спутниковых геодезических измерений	0.1	Закрепление отсутствует
2801	617153.11	1333884.82	Метод спутниковых геодезических измерений	0.1	Закрепление отсутствует

2802	617154.10	1333884.68	Метод спутниковых геодезических измерений	0.1	Закрепление отсутствует
2803	617161.52	1333885.52	Метод спутниковых геодезических измерений	0.1	Закрепление отсутствует
2804	617162.57	1333870.93	Метод спутниковых геодезических измерений	0.1	Закрепление отсутствует
2805	617162.77	1333869.87	Метод спутниковых геодезических измерений	0.1	Закрепление отсутствует
2806	617154.77	1333869.25	Метод спутниковых геодезических измерений	0.1	Закрепление отсутствует
2807	617154.16	1333869.10	Метод спутниковых геодезических измерений	0.1	Закрепление отсутствует
2808	617153.52	1333868.66	Метод спутниковых геодезических измерений	0.1	Закрепление отсутствует
2809	617153.08	1333868.02	Метод спутниковых геодезических измерений	0.1	Закрепление отсутствует
2810	617152.93	1333867.25	Метод спутниковых геодезических измерений	0.1	Закрепление отсутствует
2811	617153.08	1333866.48	Метод спутниковых геодезических измерений	0.1	Закрепление отсутствует
2812	617153.52	1333865.84	Метод спутниковых геодезических измерений	0.1	Закрепление отсутствует
2813	617154.16	1333865.40	Метод спутниковых геодезических измерений	0.1	Закрепление отсутствует
2814	617155.09	1333865.26	Метод спутниковых геодезических измерений	0.1	Закрепление отсутствует
2815	617163.44	1333865.91	Метод спутниковых геодезических измерений	0.1	Закрепление отсутствует

2816	617163.66	1333864.03	Метод спутниковых геодезических измерений	0.1	Закрепление отсутствует
2817	617164.14	1333858.50	Метод спутниковых геодезических измерений	0.1	Закрепление отсутствует
2818	617157.18	1333857.20	Метод спутниковых геодезических измерений	0.1	Закрепление отсутствует
2819	617156.78	1333857.09	Метод спутниковых геодезических измерений	0.1	Закрепление отсутствует
2820	617156.14	1333856.65	Метод спутниковых геодезических измерений	0.1	Закрепление отсутствует
2821	617155.70	1333856.01	Метод спутниковых геодезических измерений	0.1	Закрепление отсутствует
2822	617155.55	1333855.24	Метод спутниковых геодезических измерений	0.1	Закрепление отсутствует
2823	617155.70	1333854.47	Метод спутниковых геодезических измерений	0.1	Закрепление отсутствует
2824	617156.14	1333853.83	Метод спутниковых геодезических измерений	0.1	Закрепление отсутствует
2825	617156.78	1333853.39	Метод спутниковых геодезических измерений	0.1	Закрепление отсутствует
2826	617157.55	1333853.24	Метод спутниковых геодезических измерений	0.1	Закрепление отсутствует
2827	617157.92	1333853.28	Метод спутниковых геодезических измерений	0.1	Закрепление отсутствует
2828	617164.49	1333854.50	Метод спутниковых геодезических измерений	0.1	Закрепление отсутствует
2829	617166.14	1333835.81	Метод спутниковых геодезических измерений	0.1	Закрепление отсутствует

2830	617166.37	1333833.77	Метод спутниковых геодезических измерений	0.1	Закрепление отсутствует
2831	617160.75	1333833.36	Метод спутниковых геодезических измерений	0.1	Закрепление отсутствует
2832	617160.13	1333833.22	Метод спутниковых геодезических измерений	0.1	Закрепление отсутствует
2833	617159.49	1333832.78	Метод спутниковых геодезических измерений	0.1	Закрепление отсутствует
2834	617159.05	1333832.13	Метод спутниковых геодезических измерений	0.1	Закрепление отсутствует
2835	617158.90	1333831.37	Метод спутниковых геодезических измерений	0.1	Закрепление отсутствует
2836	617159.05	1333830.60	Метод спутниковых геодезических измерений	0.1	Закрепление отсутствует
2837	617159.49	1333829.96	Метод спутниковых геодезических измерений	0.1	Закрепление отсутствует
2838	617160.13	1333829.52	Метод спутниковых геодезических измерений	0.1	Закрепление отсутствует
2839	617161.05	1333829.37	Метод спутниковых геодезических измерений	0.1	Закрепление отсутствует
2840	617166.80	1333829.79	Метод спутниковых геодезических измерений	0.1	Закрепление отсутствует
2841	617169.51	1333805.13	Метод спутниковых геодезических измерений	0.1	Закрепление отсутствует
2842	617170.77	1333798.65	Метод спутниковых геодезических измерений	0.1	Закрепление отсутствует
2843	617165.01	1333797.88	Метод спутниковых геодезических измерений	0.1	Закрепление отсутствует

2844	617164.35	1333798.76	Метод спутниковых геодезических измерений	0.1	Закрепление отсутствует
2845	617163.71	1333799.20	Метод спутниковых геодезических измерений	0.1	Закрепление отсутствует
2846	617162.94	1333799.34	Метод спутниковых геодезических измерений	0.1	Закрепление отсутствует
2847	617162.17	1333799.20	Метод спутниковых геодезических измерений	0.1	Закрепление отсутствует
2848	617161.53	1333798.76	Метод спутниковых геодезических измерений	0.1	Закрепление отсутствует
2849	617161.09	1333798.11	Метод спутниковых геодезических измерений	0.1	Закрепление отсутствует
2850	617160.94	1333797.35	Метод спутниковых геодезических измерений	0.1	Закрепление отсутствует
2851	617161.09	1333796.58	Метод спутниковых геодезических измерений	0.1	Закрепление отсутствует
2852	617162.66	1333794.32	Метод спутниковых геодезических измерений	0.1	Закрепление отсутствует
2853	617163.30	1333793.88	Метод спутниковых геодезических измерений	0.1	Закрепление отсутствует
2854	617164.34	1333793.75	Метод спутниковых геодезических измерений	0.1	Закрепление отсутствует
2855	617171.42	1333794.70	Метод спутниковых геодезических измерений	0.1	Закрепление отсутствует
2856	617172.47	1333786.62	Метод спутниковых геодезических измерений	0.1	Закрепление отсутствует
2857	617172.60	1333786.10	Метод спутниковых геодезических измерений	0.1	Закрепление отсутствует

2858	617173.04	1333785.46	Метод спутниковых геодезических измерений	0.1	Закрепление отсутствует
2859	617173.41	1333785.16	Метод спутниковых геодезических измерений	0.1	Закрепление отсутствует
2860	617175.59	1333783.83	Метод спутниковых геодезических измерений	0.1	Закрепление отсутствует
2861	617178.42	1333777.07	Метод спутниковых геодезических измерений	0.1	Закрепление отсутствует
2862	617174.84	1333765.39	Метод спутниковых геодезических измерений	0.1	Закрепление отсутствует
2863	617167.12	1333767.55	Метод спутниковых геодезических измерений	0.1	Закрепление отсутствует
2864	617166.58	1333767.63	Метод спутниковых геодезических измерений	0.1	Закрепление отсутствует
2865	617165.81	1333767.48	Метод спутниковых геодезических измерений	0.1	Закрепление отсутствует
2866	617165.17	1333767.04	Метод спутниковых геодезических измерений	0.1	Закрепление отсутствует
2867	617164.73	1333766.40	Метод спутниковых геодезических измерений	0.1	Закрепление отсутствует
2868	617164.58	1333765.63	Метод спутниковых геодезических измерений	0.1	Закрепление отсутствует
2869	617164.73	1333764.86	Метод спутниковых геодезических измерений	0.1	Закрепление отсутствует
2870	617165.17	1333764.22	Метод спутниковых геодезических измерений	0.1	Закрепление отсутствует
2871	617166.04	1333763.71	Метод спутниковых геодезических измерений	0.1	Закрепление отсутствует

2872	617173.67	1333761.56	Метод спутниковых геодезических измерений	0.1	Закрепление отсутствует
2873	617172.63	1333758.00	Метод спутниковых геодезических измерений	0.1	Закрепление отсутствует
2874	617171.36	1333739.05	Метод спутниковых геодезических измерений	0.1	Закрепление отсутствует
2875	617171.44	1333717.33	Метод спутниковых геодезических измерений	0.1	Закрепление отсутствует
2876	617170.30	1333696.90	Метод спутниковых геодезических измерений	0.1	Закрепление отсутствует
2877	617166.44	1333696.70	Метод спутниковых геодезических измерений	0.1	Закрепление отсутствует
2878	617165.77	1333696.55	Метод спутниковых геодезических измерений	0.1	Закрепление отсутствует
2879	617165.13	1333696.11	Метод спутниковых геодезических измерений	0.1	Закрепление отсутствует
2880	617164.69	1333695.47	Метод спутниковых геодезических измерений	0.1	Закрепление отсутствует
2881	617164.54	1333694.70	Метод спутниковых геодезических измерений	0.1	Закрепление отсутствует
2882	617164.69	1333693.93	Метод спутниковых геодезических измерений	0.1	Закрепление отсутствует
2883	617165.13	1333693.29	Метод спутниковых геодезических измерений	0.1	Закрепление отсутствует
2884	617165.77	1333692.85	Метод спутниковых геодезических измерений	0.1	Закрепление отсутствует
2885	617166.64	1333692.71	Метод спутниковых геодезических измерений	0.1	Закрепление отсутствует

2886	617170.05	1333692.89	Метод спутниковых геодезических измерений	0.1	Закрепление отсутствует
2887	617169.37	1333682.82	Метод спутниковых геодезических измерений	0.1	Закрепление отсутствует
2888	617169.25	1333681.45	Метод спутниковых геодезических измерений	0.1	Закрепление отсутствует
2889	617165.24	1333681.20	Метод спутниковых геодезических измерений	0.1	Закрепление отсутствует
2890	617164.59	1333681.05	Метод спутниковых геодезических измерений	0.1	Закрепление отсутствует
2891	617163.95	1333680.61	Метод спутниковых геодезических измерений	0.1	Закрепление отсутствует
2892	617163.51	1333679.97	Метод спутниковых геодезических измерений	0.1	Закрепление отсутствует
2893	617163.36	1333679.20	Метод спутниковых геодезических измерений	0.1	Закрепление отсутствует
2894	617163.51	1333678.43	Метод спутниковых геодезических измерений	0.1	Закрепление отсутствует
2895	617163.95	1333677.79	Метод спутниковых геодезических измерений	0.1	Закрепление отсутствует
2896	617164.59	1333677.35	Метод спутниковых геодезических измерений	0.1	Закрепление отсутствует
2897	617165.48	1333677.21	Метод спутниковых геодезических измерений	0.1	Закрепление отсутствует
2898	617169.00	1333677.42	Метод спутниковых геодезических измерений	0.1	Закрепление отсутствует
2899	617167.56	1333643.80	Метод спутниковых геодезических измерений	0.1	Закрепление отсутствует

2900	617162.15	1333644.48	Метод спутниковых геодезических измерений	0.1	Закрепление отсутствует
2901	617161.38	1333644.33	Метод спутниковых геодезических измерений	0.1	Закрепление отсутствует
2902	617160.74	1333643.89	Метод спутниковых геодезических измерений	0.1	Закрепление отсутствует
2903	617160.30	1333643.25	Метод спутниковых геодезических измерений	0.1	Закрепление отсутствует
2904	617160.15	1333642.48	Метод спутниковых геодезических измерений	0.1	Закрепление отсутствует
2905	617160.30	1333641.72	Метод спутниковых геодезических измерений	0.1	Закрепление отсутствует
2906	617160.74	1333641.07	Метод спутниковых геодезических измерений	0.1	Закрепление отсутствует
2907	617161.38	1333640.64	Метод спутниковых геодезических измерений	0.1	Закрепление отсутствует
2908	617167.33	1333639.80	Метод спутниковых геодезических измерений	0.1	Закрепление отсутствует
2909	617167.04	1333635.79	Метод спутниковых геодезических измерений	0.1	Закрепление отсутствует
2910	617164.61	1333608.59	Метод спутниковых геодезических измерений	0.1	Закрепление отсутствует
2911	617164.60	1333605.17	Метод спутниковых геодезических измерений	0.1	Закрепление отсутствует
2912	617155.30	1333605.24	Метод спутниковых геодезических измерений	0.1	Закрепление отсутствует
2913	617154.53	1333605.09	Метод спутниковых геодезических измерений	0.1	Закрепление отсутствует

2914	617153.89	1333604.65	Метод спутниковых геодезических измерений	0.1	Закрепление отсутствует
2915	617153.45	1333604.01	Метод спутниковых геодезических измерений	0.1	Закрепление отсутствует
2916	617153.30	1333603.24	Метод спутниковых геодезических измерений	0.1	Закрепление отсутствует
2917	617153.45	1333602.47	Метод спутниковых геодезических измерений	0.1	Закрепление отсутствует
2918	617153.89	1333601.83	Метод спутниковых геодезических измерений	0.1	Закрепление отсутствует
2919	617154.53	1333601.39	Метод спутниковых геодезических измерений	0.1	Закрепление отсутствует
2920	617155.29	1333601.25	Метод спутниковых геодезических измерений	0.1	Закрепление отсутствует
2921	617164.39	1333601.17	Метод спутниковых геодезических измерений	0.1	Закрепление отсутствует
2922	617163.75	1333594.38	Метод спутниковых геодезических измерений	0.1	Закрепление отсутствует
2923	617162.37	1333570.09	Метод спутниковых геодезических измерений	0.1	Закрепление отсутствует
2924	617151.39	1333572.28	Метод спутниковых геодезических измерений	0.1	Закрепление отсутствует
2925	617151.00	1333572.32	Метод спутниковых геодезических измерений	0.1	Закрепление отсутствует
2926	617150.23	1333572.17	Метод спутниковых геодезических измерений	0.1	Закрепление отсутствует
2927	617149.59	1333571.73	Метод спутниковых геодезических измерений	0.1	Закрепление отсутствует

2928	617149.15	1333571.09	Метод спутниковых геодезических измерений	0.1	Закрепление отсутствует
2929	617149.00	1333570.32	Метод спутниковых геодезических измерений	0.1	Закрепление отсутствует
2930	617149.15	1333569.55	Метод спутниковых геодезических измерений	0.1	Закрепление отсутствует
2931	617149.59	1333568.91	Метод спутниковых геодезических измерений	0.1	Закрепление отсутствует
2932	617150.23	1333568.47	Метод спутниковых геодезических измерений	0.1	Закрепление отсутствует
2933	617161.99	1333566.08	Метод спутниковых геодезических измерений	0.1	Закрепление отсутствует
2934	617161.12	1333559.83	Метод спутниковых геодезических измерений	0.1	Закрепление отсутствует
2935	617158.25	1333537.25	Метод спутниковых геодезических измерений	0.1	Закрепление отсутствует
2936	617146.22	1333538.85	Метод спутниковых геодезических измерений	0.1	Закрепление отсутствует
2937	617145.19	1333538.72	Метод спутниковых геодезических измерений	0.1	Закрепление отсутствует
2938	617144.55	1333538.28	Метод спутниковых геодезических измерений	0.1	Закрепление отсутствует
2939	617144.11	1333537.64	Метод спутниковых геодезических измерений	0.1	Закрепление отсутствует
2940	617143.96	1333536.87	Метод спутниковых геодезических измерений	0.1	Закрепление отсутствует
2941	617144.11	1333536.10	Метод спутниковых геодезических измерений	0.1	Закрепление отсутствует

2942	617144.55	1333535.46	Метод спутниковых геодезических измерений	0.1	Закрепление отсутствует
2943	617145.19	1333535.02	Метод спутниковых геодезических измерений	0.1	Закрепление отсутствует
2944	617145.70	1333534.89	Метод спутниковых геодезических измерений	0.1	Закрепление отсутствует
2945	617157.65	1333533.30	Метод спутниковых геодезических измерений	0.1	Закрепление отсутствует
2946	617153.75	1333510.10	Метод спутниковых геодезических измерений	0.1	Закрепление отсутствует
2947	617104.47	1333521.91	Метод спутниковых геодезических измерений	0.1	Закрепление отсутствует
2948	617087.99	1333527.12	Метод спутниковых геодезических измерений	0.1	Закрепление отсутствует
2949	617074.19	1333542.27	Метод спутниковых геодезических измерений	0.1	Закрепление отсутствует
2950	617070.99	1333549.30	Метод спутниковых геодезических измерений	0.1	Закрепление отсутствует
2951	617070.58	1333549.88	Метод спутниковых геодезических измерений	0.1	Закрепление отсутствует
2952	617069.94	1333550.31	Метод спутниковых геодезических измерений	0.1	Закрепление отсутствует
2953	617069.17	1333550.46	Метод спутниковых геодезических измерений	0.1	Закрепление отсутствует
2954	617068.77	1333550.43	Метод спутниковых геодезических измерений	0.1	Закрепление отсутствует
2955	617061.63	1333548.97	Метод спутниковых геодезических измерений	0.1	Закрепление отсутствует

2956	617061.14	1333549.97	Метод спутниковых геодезических измерений	0.1	Закрепление отсутствует
2957	617053.73	1333579.46	Метод спутниковых геодезических измерений	0.1	Закрепление отсутствует
2958	617046.60	1333619.63	Метод спутниковых геодезических измерений	0.1	Закрепление отсутствует
2959	617055.74	1333621.13	Метод спутниковых геодезических измерений	0.1	Закрепление отсутствует
2960	617056.49	1333621.45	Метод спутниковых геодезических измерений	0.1	Закрепление отсутствует
2961	617062.65	1333615.07	Метод спутниковых геодезических измерений	0.1	Закрепление отсутствует
2962	617063.29	1333614.63	Метод спутниковых геодезических измерений	0.1	Закрепление отсутствует
2963	617064.06	1333614.49	Метод спутниковых геодезических измерений	0.1	Закрепление отсутствует
2964	617064.83	1333614.63	Метод спутниковых геодезических измерений	0.1	Закрепление отсутствует
2965	617065.47	1333615.07	Метод спутниковых геодезических измерений	0.1	Закрепление отсутствует
2966	617065.91	1333615.72	Метод спутниковых геодезических измерений	0.1	Закрепление отсутствует
2967	617066.06	1333616.48	Метод спутниковых геодезических измерений	0.1	Закрепление отсутствует
2968	617065.91	1333617.25	Метод спутниковых геодезических измерений	0.1	Закрепление отсутствует
2969	617062.57	1333620.91	Метод спутниковых геодезических измерений	0.1	Закрепление отсутствует

2970	617063.64	1333620.59	Метод спутниковых геодезических измерений	0.1	Закрепление отсутствует
2971	617064.41	1333620.74	Метод спутниковых геодезических измерений	0.1	Закрепление отсутствует
2972	617065.05	1333621.18	Метод спутниковых геодезических измерений	0.1	Закрепление отсутствует
2973	617065.49	1333621.82	Метод спутниковых геодезических измерений	0.1	Закрепление отсутствует
2974	617065.64	1333622.59	Метод спутниковых геодезических измерений	0.1	Закрепление отсутствует
2975	617065.49	1333623.35	Метод спутниковых геодезических измерений	0.1	Закрепление отсутствует
2976	617064.81	1333624.21	Метод спутниковых геодезических измерений	0.1	Закрепление отсутствует
2977	617058.31	1333628.89	Метод спутниковых геодезических измерений	0.1	Закрепление отсутствует
2978	617063.29	1333653.09	Метод спутниковых геодезических измерений	0.1	Закрепление отсутствует
2979	617067.23	1333650.68	Метод спутниковых геодезических измерений	0.1	Закрепление отсутствует
2980	617068.00	1333650.54	Метод спутниковых геодезических измерений	0.1	Закрепление отсутствует
2981	617068.77	1333650.68	Метод спутниковых геодезических измерений	0.1	Закрепление отсутствует
2982	617069.41	1333651.12	Метод спутниковых геодезических измерений	0.1	Закрепление отсутствует
2983	617069.85	1333651.76	Метод спутниковых геодезических измерений	0.1	Закрепление отсутствует

2984	617070.00	1333652.53	Метод спутниковых геодезических измерений	0.1	Закрепление отсутствует
2985	617069.85	1333653.30	Метод спутниковых геодезических измерений	0.1	Закрепление отсутствует
2986	617069.41	1333653.94	Метод спутниковых геодезических измерений	0.1	Закрепление отсутствует
2987	617069.05	1333654.23	Метод спутниковых геодезических измерений	0.1	Закрепление отсутствует
2988	617064.04	1333657.32	Метод спутниковых геодезических измерений	0.1	Закрепление отсутствует
2989	617066.85	1333681.18	Метод спутниковых геодезических измерений	0.1	Закрепление отсутствует
2990	617071.81	1333680.69	Метод спутниковых геодезических измерений	0.1	Закрепление отсутствует
2991	617072.78	1333680.83	Метод спутниковых геодезических измерений	0.1	Закрепление отсутствует
2992	617073.42	1333681.27	Метод спутниковых геодезических измерений	0.1	Закрепление отсутствует
2993	617073.86	1333681.92	Метод спутниковых геодезических измерений	0.1	Закрепление отсутствует
2994	617074.01	1333682.68	Метод спутниковых геодезических измерений	0.1	Закрепление отсутствует
2995	617073.86	1333683.45	Метод спутниковых геодезических измерений	0.1	Закрепление отсутствует
2996	617073.42	1333684.09	Метод спутниковых геодезических измерений	0.1	Закрепление отсутствует
2997	617072.78	1333684.53	Метод спутниковых геодезических измерений	0.1	Закрепление отсутствует

2998	617072.21	1333684.67	Метод спутниковых геодезических измерений	0.1	Закрепление отсутствует
2999	617067.41	1333685.15	Метод спутниковых геодезических измерений	0.1	Закрепление отсутствует
3000	617071.65	1333711.42	Метод спутниковых геодезических измерений	0.1	Закрепление отсутствует
3001	617076.14	1333710.54	Метод спутниковых геодезических измерений	0.1	Закрепление отсутствует
3002	617077.29	1333710.66	Метод спутниковых геодезических измерений	0.1	Закрепление отсутствует
3003	617077.93	1333711.09	Метод спутниковых геодезических измерений	0.1	Закрепление отсутствует
3004	617078.37	1333711.74	Метод спутниковых геодезических измерений	0.1	Закрепление отсутствует
3005	617078.52	1333712.50	Метод спутниковых геодезических измерений	0.1	Закрепление отсутствует
3006	617078.37	1333713.27	Метод спутниковых геодезических измерений	0.1	Закрепление отсутствует
3007	617077.93	1333713.91	Метод спутниковых геодезических измерений	0.1	Закрепление отсутствует
3008	617076.90	1333714.47	Метод спутниковых геодезических измерений	0.1	Закрепление отсутствует
3009	617072.16	1333715.39	Метод спутниковых геодезических измерений	0.1	Закрепление отсутствует
3010	617074.68	1333740.15	Метод спутниковых геодезических измерений	0.1	Закрепление отсутствует
3011	617079.90	1333739.93	Метод спутниковых геодезических измерений	0.1	Закрепление отсутствует

3012	617080.75	1333740.08	Метод спутниковых геодезических измерений	0.1	Закрепление отсутствует
3013	617081.39	1333740.52	Метод спутниковых геодезических измерений	0.1	Закрепление отсутствует
3014	617081.83	1333741.16	Метод спутниковых геодезических измерений	0.1	Закрепление отсутствует
3015	617081.98	1333741.93	Метод спутниковых геодезических измерений	0.1	Закрепление отсутствует
3016	617081.83	1333742.70	Метод спутниковых геодезических измерений	0.1	Закрепление отсутствует
3017	617081.39	1333743.34	Метод спутниковых геодезических измерений	0.1	Закрепление отсутствует
3018	617080.75	1333743.78	Метод спутниковых геодезических измерений	0.1	Закрепление отсутствует
3019	617080.06	1333743.93	Метод спутниковых геодезических измерений	0.1	Закрепление отсутствует
3020	617074.91	1333744.14	Метод спутниковых геодезических измерений	0.1	Закрепление отсутствует
3021	617075.64	1333761.69	Метод спутниковых геодезических измерений	0.1	Закрепление отсутствует
3022	617075.49	1333762.54	Метод спутниковых геодезических измерений	0.1	Закрепление отсутствует
3023	617072.55	1333766.97	Метод спутниковых геодезических измерений	0.1	Закрепление отсутствует
3024	617077.85	1333767.72	Метод спутниковых геодезических измерений	0.1	Закрепление отсутствует
3025	617078.49	1333768.16	Метод спутниковых геодезических измерений	0.1	Закрепление отсутствует

3026	617078.93	1333768.81	Метод спутниковых геодезических измерений	0.1	Закрепление отсутствует
3027	617079.08	1333769.57	Метод спутниковых геодезических измерений	0.1	Закрепление отсутствует
3028	617078.93	1333770.34	Метод спутниковых геодезических измерений	0.1	Закрепление отсутствует
3029	617078.49	1333770.98	Метод спутниковых геодезических измерений	0.1	Закрепление отсутствует
3030	617077.85	1333771.42	Метод спутниковых геодезических измерений	0.1	Закрепление отсутствует
3031	617077.08	1333771.57	Метод спутниковых геодезических измерений	0.1	Закрепление отсутствует
3032	617070.15	1333770.69	Метод спутниковых геодезических измерений	0.1	Закрепление отсутствует
3033	617048.36	1333808.30	Метод спутниковых геодезических измерений	0.1	Закрепление отсутствует
3034	617044.07	1333820.89	Метод спутниковых геодезических измерений	0.1	Закрепление отсутствует
3035	617047.53	1333822.40	Метод спутниковых геодезических измерений	0.1	Закрепление отсутствует
3036	617048.14	1333822.82	Метод спутниковых геодезических измерений	0.1	Закрепление отсутствует
3037	617048.58	1333823.46	Метод спутниковых геодезических измерений	0.1	Закрепление отсутствует
3038	617048.73	1333824.23	Метод спутниковых геодезических измерений	0.1	Закрепление отсутствует
3039	617048.50	1333825.16	Метод спутниковых геодезических измерений	0.1	Закрепление отсутствует

3040	617039.22	1333842.89	Метод спутниковых геодезических измерений	0.1	Закрепление отсутствует
3041	617034.74	1333851.46	Метод спутниковых геодезических измерений	0.1	Закрепление отсутствует
3042	617035.33	1333851.86	Метод спутниковых геодезических измерений	0.1	Закрепление отсутствует
3043	617035.77	1333852.50	Метод спутниковых геодезических измерений	0.1	Закрепление отсутствует
3044	617035.92	1333853.27	Метод спутниковых геодезических измерений	0.1	Закрепление отсутствует
3045	617035.77	1333854.04	Метод спутниковых геодезических измерений	0.1	Закрепление отсутствует
3046	617035.33	1333854.68	Метод спутниковых геодезических измерений	0.1	Закрепление отсутствует
3047	617034.69	1333855.12	Метод спутниковых геодезических измерений	0.1	Закрепление отсутствует
3048	617033.92	1333855.27	Метод спутниковых геодезических измерений	0.1	Закрепление отсутствует
3049	617033.16	1333855.12	Метод спутниковых геодезических измерений	0.1	Закрепление отсутствует
3050	617027.25	1333872.36	Метод спутниковых геодезических измерений	0.1	Закрепление отсутствует
3051	617025.16	1333881.68	Метод спутниковых геодезических измерений	0.1	Закрепление отсутствует
3052	617026.00	1333881.91	Метод спутниковых геодезических измерений	0.1	Закрепление отсутствует
3053	617026.64	1333882.35	Метод спутниковых геодезических измерений	0.1	Закрепление отсутствует

3054	617027.08	1333882.99	Метод спутниковых геодезических измерений	0.1	Закрепление отсутствует
3055	617027.23	1333883.76	Метод спутниковых геодезических измерений	0.1	Закрепление отсутствует
3056	617027.08	1333884.53	Метод спутниковых геодезических измерений	0.1	Закрепление отсутствует
3057	617026.64	1333885.17	Метод спутниковых геодезических измерений	0.1	Закрепление отсутствует
3058	617026.00	1333885.61	Метод спутниковых геодезических измерений	0.1	Закрепление отсутствует
3059	617025.23	1333885.76	Метод спутниковых геодезических измерений	0.1	Закрепление отсутствует
3060	617024.34	1333885.60	Метод спутниковых геодезических измерений	0.1	Закрепление отсутствует
3061	617021.71	1333904.01	Метод спутниковых геодезических измерений	0.1	Закрепление отсутствует
3062	617023.26	1333904.34	Метод спутниковых геодезических измерений	0.1	Закрепление отсутствует
3063	617023.90	1333904.78	Метод спутниковых геодезических измерений	0.1	Закрепление отсутствует
3064	617024.34	1333905.42	Метод спутниковых геодезических измерений	0.1	Закрепление отсутствует
3065	617024.49	1333906.19	Метод спутниковых геодезических измерений	0.1	Закрепление отсутствует
3066	617024.34	1333906.96	Метод спутниковых геодезических измерений	0.1	Закрепление отсутствует
3067	617023.90	1333907.60	Метод спутниковых геодезических измерений	0.1	Закрепление отсутствует

3068	617023.26	1333908.04	Метод спутниковых геодезических измерений	0.1	Закрепление отсутствует
3069	617022.49	1333908.19	Метод спутниковых геодезических измерений	0.1	Закрепление отсутствует
3070	617021.22	1333907.99	Метод спутниковых геодезических измерений	0.1	Закрепление отсутствует
3071	617020.63	1333913.53	Метод спутниковых геодезических измерений	0.1	Закрепление отсутствует
3072	617020.16	1333916.62	Метод спутниковых геодезических измерений	0.1	Закрепление отсутствует
3073	617021.29	1333916.75	Метод спутниковых геодезических измерений	0.1	Закрепление отсутствует
3074	617021.84	1333916.89	Метод спутниковых геодезических измерений	0.1	Закрепление отсутствует
3075	617022.48	1333917.33	Метод спутниковых геодезических измерений	0.1	Закрепление отсутствует
3076	617022.92	1333917.97	Метод спутниковых геодезических измерений	0.1	Закрепление отсутствует
3077	617023.07	1333918.74	Метод спутниковых геодезических измерений	0.1	Закрепление отсутствует
3078	617022.92	1333919.50	Метод спутниковых геодезических измерений	0.1	Закрепление отсутствует
3079	617022.48	1333920.15	Метод спутниковых геодезических измерений	0.1	Закрепление отсутствует
3080	617021.84	1333920.58	Метод спутниковых геодезических измерений	0.1	Закрепление отсутствует
3081	617021.07	1333920.73	Метод спутниковых геодезических измерений	0.1	Закрепление отсутствует

3082	617019.71	1333920.60	Метод спутниковых геодезических измерений	0.1	Закрепление отсутствует
3083	617018.46	1333936.67	Метод спутниковых геодезических измерений	0.1	Закрепление отсутствует
3084	617021.62	1333936.93	Метод спутниковых геодезических измерений	0.1	Закрепление отсутствует
3085	617022.26	1333937.37	Метод спутниковых геодезических измерений	0.1	Закрепление отсутствует
3086	617022.70	1333938.01	Метод спутниковых геодезических измерений	0.1	Закрепление отсутствует
3087	617022.85	1333938.78	Метод спутниковых геодезических измерений	0.1	Закрепление отсутствует
3088	617022.70	1333939.55	Метод спутниковых геодезических измерений	0.1	Закрепление отсутствует
3089	617022.26	1333940.19	Метод спутниковых геодезических измерений	0.1	Закрепление отсутствует
3090	617021.62	1333940.63	Метод спутниковых геодезических измерений	0.1	Закрепление отсутствует
3091	617020.85	1333940.78	Метод спутниковых геодезических измерений	0.1	Закрепление отсутствует
3092	617018.22	1333940.66	Метод спутниковых геодезических измерений	0.1	Закрепление отсутствует
3093	617015.30	1333970.08	Метод спутниковых геодезических измерений	0.1	Закрепление отсутствует
3094	617022.92	1333969.30	Метод спутниковых геодезических измерений	0.1	Закрепление отсутствует
3095	617023.90	1333969.44	Метод спутниковых геодезических измерений	0.1	Закрепление отсутствует

3096	617024.54	1333969.87	Метод спутниковых геодезических измерений	0.1	Закрепление отсутствует
3097	617024.98	1333970.52	Метод спутниковых геодезических измерений	0.1	Закрепление отсутствует
3098	617025.13	1333971.28	Метод спутниковых геодезических измерений	0.1	Закрепление отсутствует
3099	617024.98	1333972.05	Метод спутниковых геодезических измерений	0.1	Закрепление отсутствует
3100	617024.54	1333972.69	Метод спутниковых геодезических измерений	0.1	Закрепление отсутствует
3101	617023.90	1333973.13	Метод спутниковых геодезических измерений	0.1	Закрепление отсутствует
3102	617023.34	1333973.27	Метод спутниковых геодезических измерений	0.1	Закрепление отсутствует
3103	617014.68	1333974.17	Метод спутниковых геодезических измерений	0.1	Закрепление отсутствует
3104	617013.12	1333982.29	Метод спутниковых геодезических измерений	0.1	Закрепление отсутствует
3105	617020.07	1333983.22	Метод спутниковых геодезических измерений	0.1	Закрепление отсутствует
3106	617021.21	1333983.79	Метод спутниковых геодезических измерений	0.1	Закрепление отсутствует
3107	617021.65	1333984.43	Метод спутниковых геодезических измерений	0.1	Закрепление отсутствует
3108	617021.80	1333985.23	Метод спутниковых геодезических измерений	0.1	Закрепление отсутствует
3109	617021.73	1333990.59	Метод спутниковых геодезических измерений	0.1	Закрепление отсутствует

3110	617031.19	1333992.03	Метод спутниковых геодезических измерений	0.1	Закрепление отсутствует
3111	617083.32	1334000.21	Метод спутниковых геодезических измерений	0.1	Закрепление отсутствует
3112	617094.47	1334002.42	Метод спутниковых геодезических измерений	0.1	Закрепление отсутствует
2728	617141.94	1334009.41	Метод спутниковых геодезических измерений	0.1	Закрепление отсутствует
3113	617259.57	1334020.27	Метод спутниковых геодезических измерений	0.1	Закрепление отсутствует
3114	617287.75	1334019.48	Метод спутниковых геодезических измерений	0.1	Закрепление отсутствует
3115	617292.67	1334018.07	Метод спутниковых геодезических измерений	0.1	Закрепление отсутствует
3116	617290.04	1334009.45	Метод спутниковых геодезических измерений	0.1	Закрепление отсутствует
3117	617290.19	1334008.69	Метод спутниковых геодезических измерений	0.1	Закрепление отсутствует
3118	617290.63	1334008.04	Метод спутниковых геодезических измерений	0.1	Закрепление отсутствует
3119	617291.15	1334007.66	Метод спутниковых геодезических измерений	0.1	Закрепление отсутствует
3120	617292.87	1334006.81	Метод спутниковых геодезических измерений	0.1	Закрепление отсутствует
3121	617285.71	1333996.52	Метод спутниковых геодезических измерений	0.1	Закрепление отсутствует
3122	617285.56	1333995.75	Метод спутниковых геодезических измерений	0.1	Закрепление отсутствует

3123	617285.71	1333994.98	Метод спутниковых геодезических измерений	0.1	Закрепление отсутствует
3124	617286.15	1333994.34	Метод спутниковых геодезических измерений	0.1	Закрепление отсутствует
3125	617286.79	1333993.90	Метод спутниковых геодезических измерений	0.1	Закрепление отсутствует
3126	617287.56	1333993.75	Метод спутниковых геодезических измерений	0.1	Закрепление отсутствует
3127	617288.33	1333993.90	Метод спутниковых геодезических измерений	0.1	Закрепление отсутствует
3128	617288.97	1333994.34	Метод спутниковых геодезических измерений	0.1	Закрепление отсутствует
3129	617296.39	1334004.87	Метод спутниковых геодезических измерений	0.1	Закрепление отсутствует
3130	617305.54	1333999.23	Метод спутниковых геодезических измерений	0.1	Закрепление отсутствует
3131	617310.72	1333997.34	Метод спутниковых геодезических измерений	0.1	Закрепление отсутствует
3132	617326.22	1333990.08	Метод спутниковых геодезических измерений	0.1	Закрепление отсутствует
3133	617323.77	1333980.20	Метод спутниковых геодезических измерений	0.1	Закрепление отсутствует
3134	617323.47	1333975.55	Метод спутниковых геодезических измерений	0.1	Закрепление отсутствует
3135	617287.45	1333974.01	Метод спутниковых геодезических измерений	0.1	Закрепление отсутствует
3136	617286.76	1333973.87	Метод спутниковых геодезических измерений	0.1	Закрепление отсутствует

3137	617286.12	1333973.43	Метод спутниковых геодезических измерений	0.1	Закрепление отсутствует
3138	617285.68	1333972.79	Метод спутниковых геодезических измерений	0.1	Закрепление отсутствует
3139	617285.53	1333972.02	Метод спутниковых геодезических измерений	0.1	Закрепление отсутствует
3140	617285.68	1333971.25	Метод спутниковых геодезических измерений	0.1	Закрепление отсутствует
3141	617286.12	1333970.61	Метод спутниковых геодезических измерений	0.1	Закрепление отсутствует
3142	617286.76	1333970.17	Метод спутниковых геодезических измерений	0.1	Закрепление отсутствует
3143	617287.61	1333970.02	Метод спутниковых геодезических измерений	0.1	Закрепление отсутствует
3144	617322.86	1333971.51	Метод спутниковых геодезических измерений	0.1	Закрепление отсутствует
3145	617316.78	1333943.10	Метод спутниковых геодезических измерений	0.1	Закрепление отсутствует
3146	617291.28	1333943.33	Метод спутниковых геодезических измерений	0.1	Закрепление отсутствует
3147	617290.49	1333943.18	Метод спутниковых геодезических измерений	0.1	Закрепление отсутствует
3148	617289.85	1333942.74	Метод спутниковых геодезических измерений	0.1	Закрепление отсутствует
3149	617289.41	1333942.10	Метод спутниковых геодезических измерений	0.1	Закрепление отсутствует
3150	617289.26	1333941.33	Метод спутниковых геодезических измерений	0.1	Закрепление отсутствует

3151	617289.41	1333940.56	Метод спутниковых геодезических измерений	0.1	Закрепление отсутствует
3152	617289.85	1333939.92	Метод спутниковых геодезических измерений	0.1	Закрепление отсутствует
3153	617290.49	1333939.48	Метод спутниковых геодезических измерений	0.1	Закрепление отсутствует
3154	617291.24	1333939.33	Метод спутниковых геодезических измерений	0.1	Закрепление отсутствует
3155	617315.98	1333939.10	Метод спутниковых геодезических измерений	0.1	Закрепление отсутствует
3156	617310.96	1333913.43	Метод спутниковых геодезических измерений	0.1	Закрепление отсутствует
3157	617310.01	1333905.44	Метод спутниковых геодезических измерений	0.1	Закрепление отсутствует
3158	617294.86	1333908.03	Метод спутниковых геодезических измерений	0.1	Закрепление отсутствует
3159	617294.09	1333907.88	Метод спутниковых геодезических измерений	0.1	Закрепление отсутствует
3160	617293.45	1333907.44	Метод спутниковых геодезических измерений	0.1	Закрепление отсутствует
3161	617293.01	1333906.80	Метод спутниковых геодезических измерений	0.1	Закрепление отсутствует
3162	617292.86	1333906.03	Метод спутниковых геодезических измерений	0.1	Закрепление отсутствует
3163	617293.01	1333905.26	Метод спутниковых геодезических измерений	0.1	Закрепление отсутствует
3164	617293.45	1333904.62	Метод спутниковых геодезических измерений	0.1	Закрепление отсутствует

3165	617294.09	1333904.18	Метод спутниковых геодезических измерений	0.1	Закрепление отсутствует
3166	617309.69	1333901.43	Метод спутниковых геодезических измерений	0.1	Закрепление отсутствует
3167	617308.87	1333879.87	Метод спутниковых геодезических измерений	0.1	Закрепление отсутствует
3168	617298.32	1333878.44	Метод спутниковых геодезических измерений	0.1	Закрепление отсутствует
3169	617297.82	1333878.31	Метод спутниковых геодезических измерений	0.1	Закрепление отсутствует
3170	617297.18	1333877.87	Метод спутниковых геодезических измерений	0.1	Закрепление отсутствует
3171	617296.74	1333877.23	Метод спутниковых геодезических измерений	0.1	Закрепление отсутствует
3172	617296.59	1333876.46	Метод спутниковых геодезических измерений	0.1	Закрепление отсутствует
3173	617296.74	1333875.69	Метод спутниковых геодезических измерений	0.1	Закрепление отсутствует
3174	617297.18	1333875.05	Метод спутниковых геодезических измерений	0.1	Закрепление отсутствует
3175	617297.82	1333874.61	Метод спутниковых геодезических измерений	0.1	Закрепление отсутствует
3176	617298.59	1333874.46	Метод спутниковых геодезических измерений	0.1	Закрепление отсутствует
3177	617308.70	1333875.81	Метод спутниковых геодезических измерений	0.1	Закрепление отсутствует
3178	617308.44	1333869.34	Метод спутниковых геодезических измерений	0.1	Закрепление отсутствует

3179	617307.53	1333861.01	Метод спутниковых геодезических измерений	0.1	Закрепление отсутствует
3180	617308.10	1333846.74	Метод спутниковых геодезических измерений	0.1	Закрепление отсутствует
3181	617301.36	1333846.65	Метод спутниковых геодезических измерений	0.1	Закрепление отсутствует
3182	617300.62	1333846.50	Метод спутниковых геодезических измерений	0.1	Закрепление отсутствует
3183	617299.98	1333846.06	Метод спутниковых геодезических измерений	0.1	Закрепление отсутствует
3184	617299.54	1333845.42	Метод спутниковых геодезических измерений	0.1	Закрепление отсутствует
3185	617299.39	1333844.65	Метод спутниковых геодезических измерений	0.1	Закрепление отсутствует
3186	617299.54	1333843.88	Метод спутниковых геодезических измерений	0.1	Закрепление отсутствует
3187	617299.98	1333843.24	Метод спутниковых геодезических измерений	0.1	Закрепление отсутствует
3188	617300.62	1333842.80	Метод спутниковых геодезических измерений	0.1	Закрепление отсутствует
3189	617301.42	1333842.65	Метод спутниковых геодезических измерений	0.1	Закрепление отсутствует
3190	617307.94	1333842.74	Метод спутниковых геодезических измерений	0.1	Закрепление отсутствует
3191	617305.43	1333839.09	Метод спутниковых геодезических измерений	0.1	Закрепление отсутствует
3192	617305.23	1333838.73	Метод спутниковых геодезических измерений	0.1	Закрепление отсутствует

3193	617305.09	1333837.78	Метод спутниковых геодезических измерений	0.1	Закрепление отсутствует
3194	617307.18	1333814.58	Метод спутниковых геодезических измерений	0.1	Закрепление отсутствует
3195	617304.24	1333814.18	Метод спутниковых геодезических измерений	0.1	Закрепление отсутствует
3196	617303.60	1333813.75	Метод спутниковых геодезических измерений	0.1	Закрепление отсутствует
3197	617303.16	1333813.10	Метод спутниковых геодезических измерений	0.1	Закрепление отсутствует
3198	617303.01	1333812.34	Метод спутниковых геодезических измерений	0.1	Закрепление отсутствует
3199	617303.16	1333811.57	Метод спутниковых геодезических измерений	0.1	Закрепление отсутствует
3200	617303.60	1333810.93	Метод спутниковых геодезических измерений	0.1	Закрепление отсутствует
3201	617304.24	1333810.49	Метод спутниковых геодезических измерений	0.1	Закрепление отсутствует
3202	617305.01	1333810.34	Метод спутниковых геодезических измерений	0.1	Закрепление отсутствует
3203	617307.06	1333810.55	Метод спутниковых геодезических измерений	0.1	Закрепление отсутствует
3204	617305.88	1333801.04	Метод спутниковых геодезических измерений	0.1	Закрепление отсутствует
3205	617306.78	1333792.85	Метод спутниковых геодезических измерений	0.1	Закрепление отсутствует
3206	617293.09	1333786.34	Метод спутниковых геодезических измерений	0.1	Закрепление отсутствует

3207	617250.34	1333781.21	Метод спутниковых геодезических измерений	0.1	Закрепление отсутствует
3208	617204.85	1333775.33	Метод спутниковых геодезических измерений	0.1	Закрепление отсутствует
3209	617188.29	1333774.71	Метод спутниковых геодезических измерений	0.1	Закрепление отсутствует
3210	617183.28	1333778.09	Метод спутниковых геодезических измерений	0.1	Закрепление отсутствует
3211	617182.09	1333778.66	Метод спутниковых геодезических измерений	0.1	Закрепление отсутствует
3212	617178.65	1333786.54	Метод спутниковых геодезических измерений	0.1	Закрепление отсутствует
3213	617178.96	1333787.00	Метод спутниковых геодезических измерений	0.1	Закрепление отсутствует
3214	617179.11	1333787.77	Метод спутниковых геодезических измерений	0.1	Закрепление отсутствует
3215	617178.96	1333788.54	Метод спутниковых геодезических измерений	0.1	Закрепление отсутствует
3216	617178.52	1333789.18	Метод спутниковых геодезических измерений	0.1	Закрепление отсутствует
3217	617177.88	1333789.62	Метод спутниковых геодезических измерений	0.1	Закрепление отсутствует
3218	617177.11	1333789.77	Метод спутниковых геодезических измерений	0.1	Закрепление отсутствует
3219	617176.12	1333789.54	Метод спутниковых геодезических измерений	0.1	Закрепление отсутствует
3220	617175.12	1333797.21	Метод спутниковых геодезических измерений	0.1	Закрепление отсутствует

3221	617173.82	1333803.87	Метод спутниковых геодезических измерений	0.1	Закрепление отсутствует
3222	617175.17	1333804.24	Метод спутниковых геодезических измерений	0.1	Закрепление отсутствует
3223	617175.81	1333804.68	Метод спутниковых геодезических измерений	0.1	Закрепление отсутствует
3224	617176.25	1333805.32	Метод спутниковых геодезических измерений	0.1	Закрепление отсутствует
3225	617176.40	1333806.09	Метод спутниковых геодезических измерений	0.1	Закрепление отсутствует
3226	617176.25	1333806.86	Метод спутниковых геодезических измерений	0.1	Закрепление отсутствует
3227	617175.81	1333807.50	Метод спутниковых геодезических измерений	0.1	Закрепление отсутствует
3228	617175.17	1333807.94	Метод спутниковых геодезических измерений	0.1	Закрепление отсутствует
3229	617174.40	1333808.09	Метод спутниковых геодезических измерений	0.1	Закрепление отсутствует
3230	617173.24	1333807.86	Метод спутниковых геодезических измерений	0.1	Закрепление отсутствует
3231	617170.57	1333832.14	Метод спутниковых геодезических измерений	0.1	Закрепление отсутствует
3232	617170.36	1333834.02	Метод спутниковых геодезических измерений	0.1	Закрепление отсутствует
3233	617172.37	1333834.16	Метод спутниковых геодезических измерений	0.1	Закрепление отсутствует
3234	617173.01	1333834.60	Метод спутниковых геодезических измерений	0.1	Закрепление отсутствует

3235	617173.45	1333835.24	Метод спутниковых геодезических измерений	0.1	Закрепление отсутствует
3236	617173.60	1333836.01	Метод спутниковых геодезических измерений	0.1	Закрепление отсутствует
3237	617173.45	1333836.78	Метод спутниковых геодезических измерений	0.1	Закрепление отсутствует
3238	617173.01	1333837.42	Метод спутниковых геодезических измерений	0.1	Закрепление отсутствует
3239	617172.37	1333837.86	Метод спутниковых геодезических измерений	0.1	Закрепление отсутствует
3240	617169.96	1333838.02	Метод спутниковых геодезических измерений	0.1	Закрепление отсутствует
3241	617168.28	1333857.04	Метод спутниковых геодезических измерений	0.1	Закрепление отсутствует
3242	617167.64	1333864.46	Метод спутниковых геодезических измерений	0.1	Закрепление отсутствует
3243	617167.20	1333868.28	Метод спутниковых геодезических измерений	0.1	Закрепление отсутствует
3244	617166.97	1333869.38	Метод спутниковых геодезических измерений	0.1	Закрепление отсутствует
3245	617168.93	1333869.72	Метод спутниковых геодезических измерений	0.1	Закрепление отсутствует
3246	617169.57	1333870.16	Метод спутниковых геодезических измерений	0.1	Закрепление отсутствует
3247	617170.01	1333870.80	Метод спутниковых геодезических измерений	0.1	Закрепление отсутствует
3248	617170.16	1333871.57	Метод спутниковых геодезических измерений	0.1	Закрепление отсутствует

3249	617170.01	1333872.33	Метод спутниковых геодезических измерений	0.1	Закрепление отсутствует
3250	617169.57	1333872.98	Метод спутниковых геодезических измерений	0.1	Закрепление отсутствует
3251	617168.93	1333873.41	Метод спутниковых геодезических измерений	0.1	Закрепление отсутствует
3252	617168.16	1333873.56	Метод спутниковых геодезических измерений	0.1	Закрепление отсутствует
3253	617166.40	1333873.34	Метод спутниковых геодезических измерений	0.1	Закрепление отсутствует
3254	617165.36	1333887.81	Метод спутниковых геодезических измерений	0.1	Закрепление отсутствует
3255	617165.35	1333892.16	Метод спутниковых геодезических измерений	0.1	Закрепление отсутствует
3256	617164.65	1333895.83	Метод спутниковых геодезических измерений	0.1	Закрепление отсутствует
3257	617163.39	1333905.57	Метод спутниковых геодезических измерений	0.1	Закрепление отсутствует
3258	617166.56	1333905.89	Метод спутниковых геодезических измерений	0.1	Закрепление отсутствует
3259	617167.20	1333906.33	Метод спутниковых геодезических измерений	0.1	Закрепление отсутствует
3260	617167.64	1333906.97	Метод спутниковых геодезических измерений	0.1	Закрепление отсутствует
3261	617167.79	1333907.74	Метод спутниковых геодезических измерений	0.1	Закрепление отсутствует
3262	617167.64	1333908.51	Метод спутниковых геодезических измерений	0.1	Закрепление отсутствует

3263	617167.20	1333909.15	Метод спутниковых геодезических измерений	0.1	Закрепление отсутствует
3264	617166.56	1333909.59	Метод спутниковых геодезических измерений	0.1	Закрепление отсутствует
3265	617165.79	1333909.74	Метод спутниковых геодезических измерений	0.1	Закрепление отсутствует
3266	617162.94	1333909.55	Метод спутниковых геодезических измерений	0.1	Закрепление отсутствует
3267	617162.12	1333918.16	Метод спутниковых геодезических измерений	0.1	Закрепление отсутствует
3268	617158.50	1333939.71	Метод спутниковых геодезических измерений	0.1	Закрепление отсутствует
3269	617161.20	1333940.13	Метод спутниковых геодезических измерений	0.1	Закрепление отсутствует
3270	617161.84	1333940.56	Метод спутниковых геодезических измерений	0.1	Закрепление отсутствует
3271	617162.28	1333941.21	Метод спутниковых геодезических измерений	0.1	Закрепление отсутствует
3272	617162.43	1333941.97	Метод спутниковых геодезических измерений	0.1	Закрепление отсутствует
3273	617162.28	1333942.74	Метод спутниковых геодезических измерений	0.1	Закрепление отсутствует
3274	617161.84	1333943.38	Метод спутниковых геодезических измерений	0.1	Закрепление отсутствует
3275	617161.20	1333943.82	Метод спутниковых геодезических измерений	0.1	Закрепление отсутствует
3276	617160.43	1333943.97	Метод спутниковых геодезических измерений	0.1	Закрепление отсутствует

3277	617157.99	1333943.68	Метод спутниковых геодезических измерений	0.1	Закрепление отсутствует
3278	617157.33	1333951.26	Метод спутниковых геодезических измерений	0.1	Закрепление отсутствует
3279	617157.38	1333958.02	Метод спутниковых геодезических измерений	0.1	Закрепление отсутствует
3280	617157.17	1333958.91	Метод спутниковых геодезических измерений	0.1	Закрепление отсутствует
3281	617150.16	1333972.99	Метод спутниковых геодезических измерений	0.1	Закрепление отсутствует
3282	617149.98	1333976.71	Метод спутниковых геодезических измерений	0.1	Закрепление отсутствует
3283	617156.38	1333977.04	Метод спутниковых геодезических измерений	0.1	Закрепление отсутствует
3284	617160.87	1333977.16	Метод спутниковых геодезических измерений	0.1	Закрепление отсутствует
3285	617161.59	1333977.31	Метод спутниковых геодезических измерений	0.1	Закрепление отсутствует
3286	617162.23	1333977.74	Метод спутниковых геодезических измерений	0.1	Закрепление отсутствует
3287	617162.67	1333978.39	Метод спутниковых геодезических измерений	0.1	Закрепление отсутствует
3288	617162.82	1333979.15	Метод спутниковых геодезических измерений	0.1	Закрепление отсутствует
3289	617162.67	1333979.92	Метод спутниковых геодезических измерений	0.1	Закрепление отсутствует
3290	617162.23	1333980.56	Метод спутниковых геодезических измерений	0.1	Закрепление отсутствует

3291	617161.59	1333981.00	Метод спутниковых геодезических измерений	0.1	Закрепление отсутствует
3292	617160.77	1333981.15	Метод спутниковых геодезических измерений	0.1	Закрепление отсутствует
3293	617156.20	1333981.03	Метод спутниковых геодезических измерений	0.1	Закрепление отсутствует
3294	617149.84	1333980.71	Метод спутниковых геодезических измерений	0.1	Закрепление отсутствует
3295	617149.02	1333986.64	Метод спутниковых геодезических измерений	0.1	Закрепление отсутствует
3296	617154.78	1333996.86	Метод спутниковых геодезических измерений	0.1	Закрепление отсутствует
3297	617171.50	1333999.42	Метод спутниковых геодезических измерений	0.1	Закрепление отсутствует
3298	617175.36	1334000.96	Метод спутниковых геодезических измерений	0.1	Закрепление отсутствует
3299	617185.85	1334003.04	Метод спутниковых геодезических измерений	0.1	Закрепление отсутствует
3300	617233.75	1334013.26	Метод спутниковых геодезических измерений	0.1	Закрепление отсутствует
3301	617242.17	1334015.57	Метод спутниковых геодезических измерений	0.1	Закрепление отсутствует
3302	617255.68	1334019.74	Метод спутниковых геодезических измерений	0.1	Закрепление отсутствует
3303	617256.17	1334018.89	Метод спутниковых геодезических измерений	0.1	Закрепление отсутствует
3304	617256.81	1334018.45	Метод спутниковых геодезических измерений	0.1	Закрепление отсутствует

3305	617257.58	1334018.30	Метод спутниковых геодезических измерений	0.1	Закрепление отсутствует
3306	617258.35	1334018.45	Метод спутниковых геодезических измерений	0.1	Закрепление отсутствует
3307	617258.99	1334018.89	Метод спутниковых геодезических измерений	0.1	Закрепление отсутствует
3308	617259.43	1334019.53	Метод спутниковых геодезических измерений	0.1	Закрепление отсутствует
3113	617259.57	1334020.27	Метод спутниковых геодезических измерений	0.1	Закрепление отсутствует
3309	617451.79	1333817.92	Метод спутниковых геодезических измерений	0.1	Закрепление отсутствует
3310	617451.24	1333822.79	Метод спутниковых геодезических измерений	0.1	Закрепление отсутствует
3311	617449.07	1333826.03	Метод спутниковых геодезических измерений	0.1	Закрепление отсутствует
3312	617446.47	1333827.87	Метод спутниковых геодезических измерений	0.1	Закрепление отсутствует
3313	617448.09	1333831.47	Метод спутниковых геодезических измерений	0.1	Закрепление отсутствует
3314	617449.57	1333835.57	Метод спутниковых геодезических измерений	0.1	Закрепление отсутствует
3315	617450.13	1333836.09	Метод спутниковых геодезических измерений	0.1	Закрепление отсутствует
3316	617457.80	1333848.20	Метод спутниковых геодезических измерений	0.1	Закрепление отсутствует
3317	617462.21	1333861.07	Метод спутниковых геодезических измерений	0.1	Закрепление отсутствует

3318	617462.32	1333861.71	Метод спутниковых геодезических измерений	0.1	Закрепление отсутствует
3319	617462.17	1333862.48	Метод спутниковых геодезических измерений	0.1	Закрепление отсутствует
3320	617461.73	1333863.12	Метод спутниковых геодезических измерений	0.1	Закрепление отсутствует
3321	617459.73	1333864.41	Метод спутниковых геодезических измерений	0.1	Закрепление отсутствует
3322	617448.57	1333870.70	Метод спутниковых геодезических измерений	0.1	Закрепление отсутствует
3323	617448.68	1333871.58	Метод спутниковых геодезических измерений	0.1	Закрепление отсутствует
3324	617451.35	1333878.25	Метод спутниковых геодезических измерений	0.1	Закрепление отсутствует
3325	617464.12	1333910.45	Метод спутниковых геодезических измерений	0.1	Закрепление отсутствует
3326	617474.17	1333928.36	Метод спутниковых геодезических измерений	0.1	Закрепление отсутствует
3327	617482.31	1333952.81	Метод спутниковых геодезических измерений	0.1	Закрепление отсутствует
3328	617487.14	1333965.26	Метод спутниковых геодезических измерений	0.1	Закрепление отсутствует
3329	617503.99	1333993.71	Метод спутниковых геодезических измерений	0.1	Закрепление отсутствует
3330	617523.72	1333985.32	Метод спутниковых геодезических измерений	0.1	Закрепление отсутствует
3331	617489.23	1333891.51	Метод спутниковых геодезических измерений	0.1	Закрепление отсутствует

3332	617485.96	1333880.17	Метод спутниковых геодезических измерений	0.1	Закрепление отсутствует
3333	617467.94	1333826.06	Метод спутниковых геодезических измерений	0.1	Закрепление отсутствует
3334	617466.14	1333821.55	Метод спутниковых геодезических измерений	0.1	Закрепление отсутствует
3335	617464.59	1333812.95	Метод спутниковых геодезических измерений	0.1	Закрепление отсутствует
3309	617451.79	1333817.92	Метод спутниковых геодезических измерений	0.1	Закрепление отсутствует
3336	617641.90	1334509.86	Метод спутниковых геодезических измерений	0.1	Закрепление отсутствует
3337	617648.67	1334508.30	Метод спутниковых геодезических измерений	0.1	Закрепление отсутствует
3338	617646.61	1334497.98	Метод спутниковых геодезических измерений	0.1	Закрепление отсутствует
3339	617640.01	1334500.45	Метод спутниковых геодезических измерений	0.1	Закрепление отсутствует
3336	617641.90	1334509.86	Метод спутниковых геодезических измерений	0.1	Закрепление отсутствует
3340	618045.15	1335713.58	Метод спутниковых геодезических измерений	0.1	Закрепление отсутствует
3341	618048.00	1335711.69	Метод спутниковых геодезических измерений	0.1	Закрепление отсутствует
3342	618044.10	1335704.45	Метод спутниковых геодезических измерений	0.1	Закрепление отсутствует
3343	618043.24	1335705.12	Метод спутниковых геодезических измерений	0.1	Закрепление отсутствует

3344	618042.40	1335705.61	Метод спутниковых геодезических измерений	0.1	Закрепление отсутствует
3345	618040.94	1335706.29	Метод спутниковых геодезических измерений	0.1	Закрепление отсутствует
3340	618045.15	1335713.58	Метод спутниковых геодезических измерений	0.1	Закрепление отсутствует

3. Сведения о характерных точках части (частей) границы объекта

Обозначение характерных точек части границы	**Координаты, м**		**Метод определения координат характерной точки**	**Средняя квадратическая погрешность положения характерной точки (Mt), м**	**Описание обозначения точки на местности (при наличии)**
	X	**Y**			
1	**2**	**3**	**4**	**5**	**6**
-	-	-	-	-	-

Раздел 3

Сведения о местоположении измененных (уточненных) границ объекта

1. Система координат -

2. Сведения о характерных точках границ объекта

Обозначение характерных точек границ	**Существующие координаты, м**		**Измененные (уточненные) координаты, м**		**Метод определения координат характерной точки**	**Средняя квадратическая погрешность положения характерной точки (Mt), м**	**Описание обозначения точки на местности (при наличии)**
	X	**Y**	**X**	**Y**			
1	**2**	**3**	**4**	**5**	**6**	**7**	**8**
-	-	-	-	-	-	-	

3. Сведения о характерных точках части (частей) границы объекта

Обозначение характерных точек части границы	**Существующие координаты, м**		**Измененные (уточненные) координаты, м**		**Метод определения координат характерной точки**	**Средняя квадратическая погрешность положения характерной точки (Mt), м**	**Описание обозначения точки на местности (при наличии)**
	X	**Y**	**X**	**Y**			
1	**2**	**3**	**4**	**5**	**6**	**7**	**8**
-	-	-	-	-	-	-	

Охранная зона "Газопровод высокого давления 2 категории до ГРП №№ 724, 817 и распределительные газопроводы среднего давления п. Комсомолец, г. Кемерово Кемеровской области" (код объекта 42-23-428-000120) с кадастровым номером 42:24:0000000:4893

ЛИСТ 1

Обзорная схема

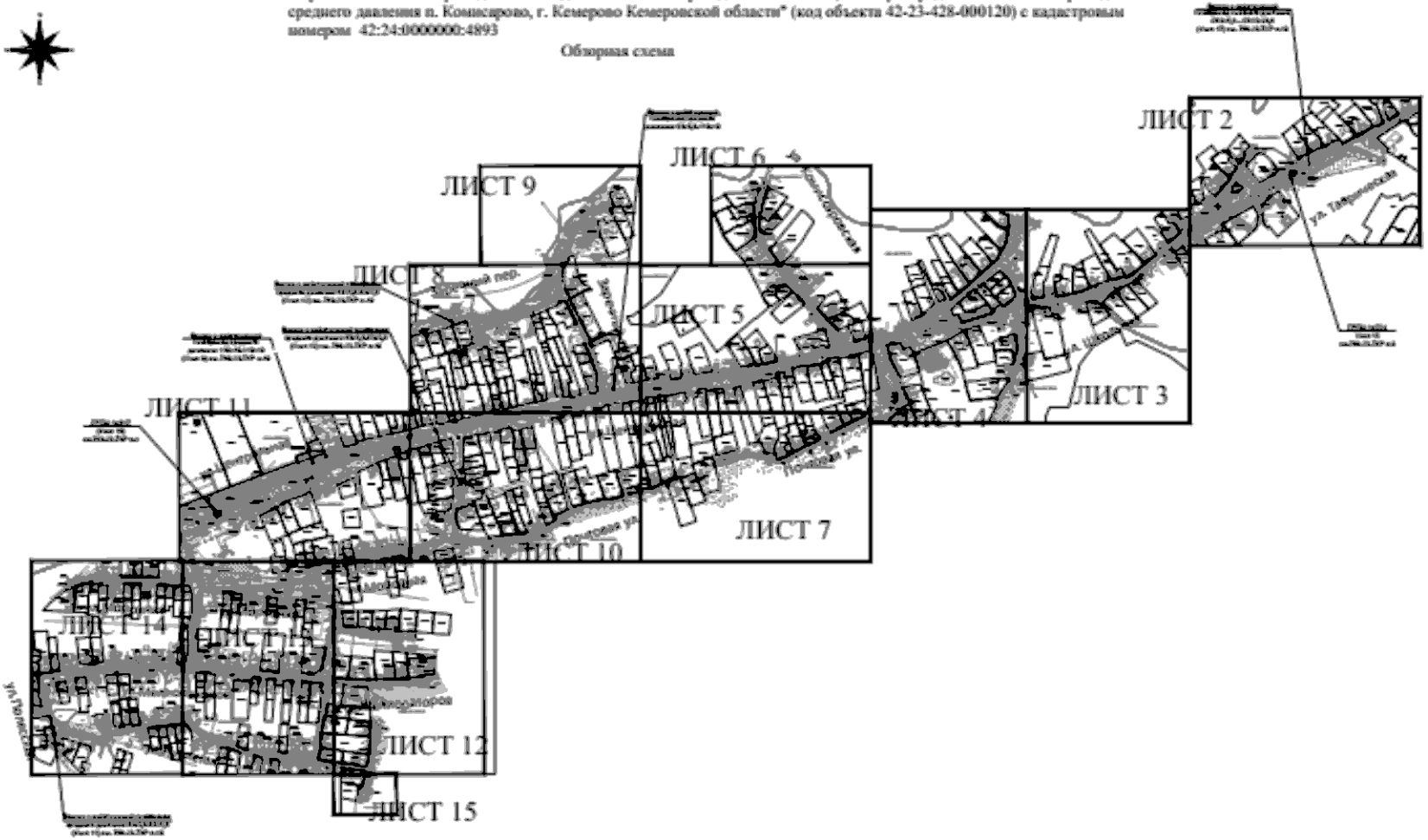

Используемые условные знаки и обозначения

граница ЗОУИТ

кадастровый квартал

42:24:0000000:4893 -кадастровый номер сооружения газопровода

ось подземного газопровода среднего давления

ось подземного газопровода высокого давления

12.05.2026

Система координат: МСК-42, зона 1

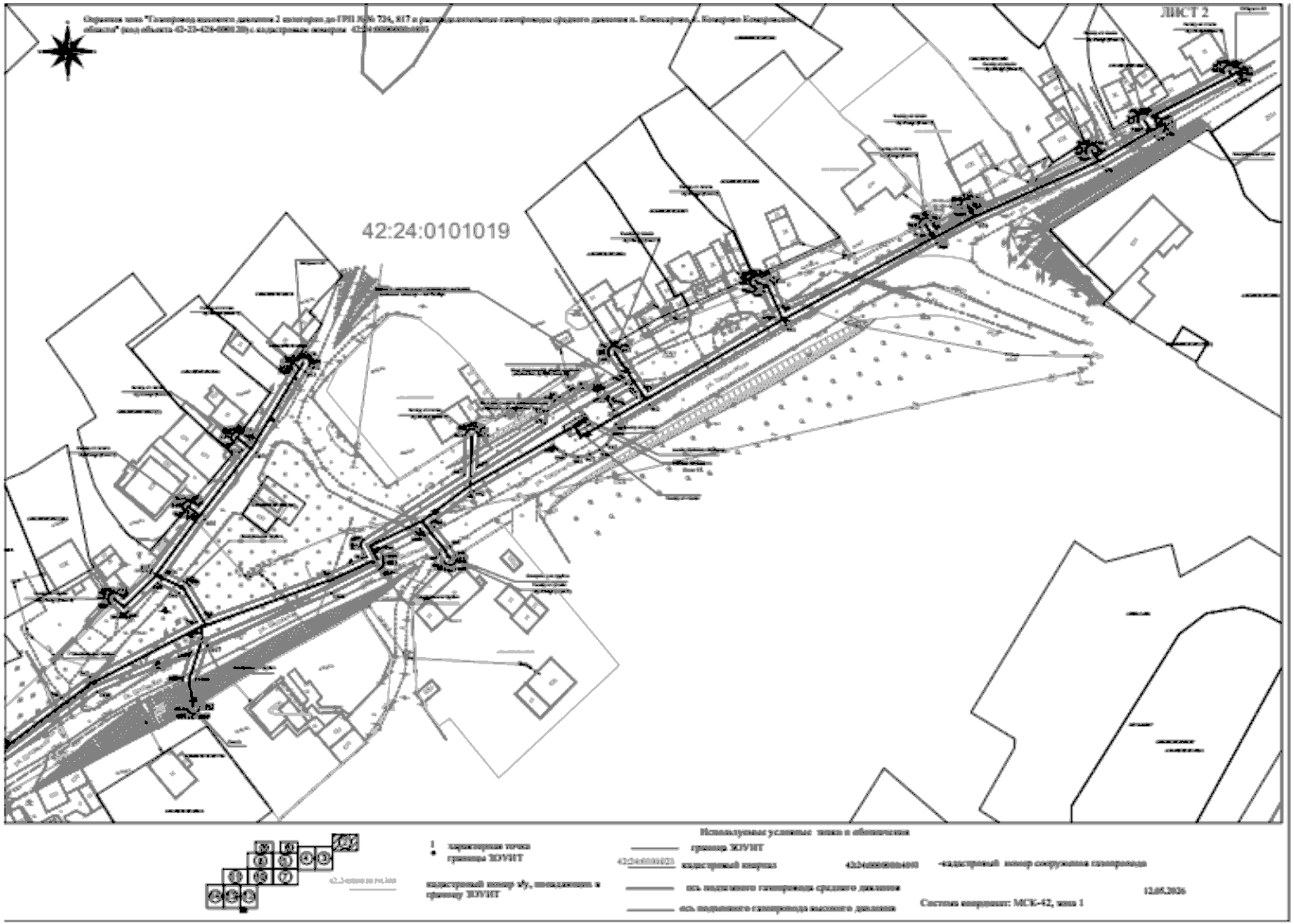
Отрезок трубопровода высокого давления 2 категории до ГРП №№ 724, 817 и распределительных газопроводов среднего давления п. Кожурлы, п. Кожурлы Кемеровской области" (код объекта 42-23-424-0008 20)) с кадастровым номером 42:24:0000000:0000
ЛИСТ 2
42:24:0101019
Используемые условные знаки и обозначения
характерные точки границы ЗОУИТ
граница ЗОУИТ
кадастровый квартал
42:24:0000000:0000 - кадастровый номер сооружения газопровода
ось подземного газопровода среднего давления
ось подземного газопровода высокого давления
12.05.2026
Система координат: МСК-42, зона 1
кадастровый номер з/у, попадающих в границу ЗОУИТ

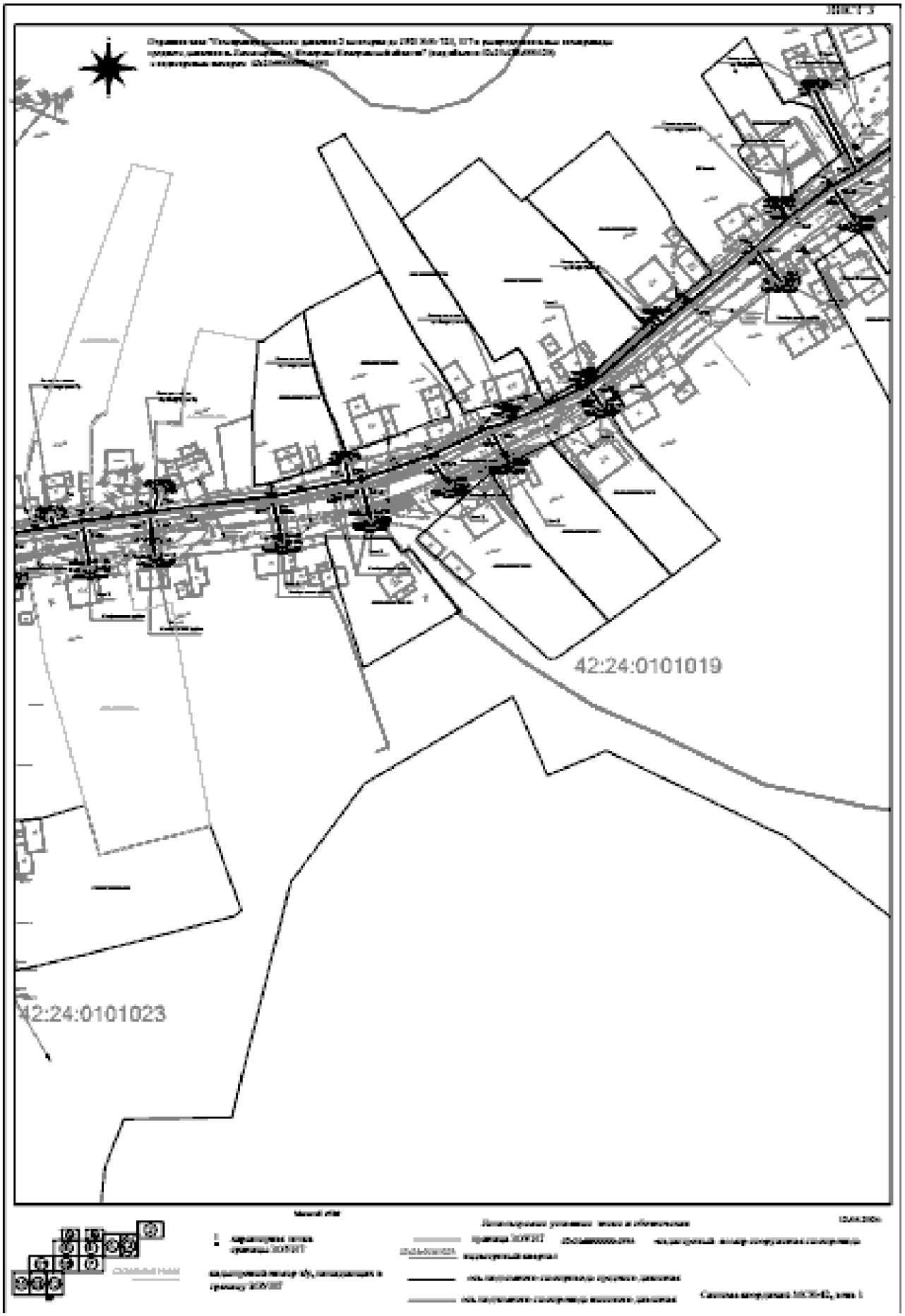
42:24:0101019
42:24:0101023


ЛИСТ 4
42:24:0101019


42:24:0101019
ЛИСТ 5

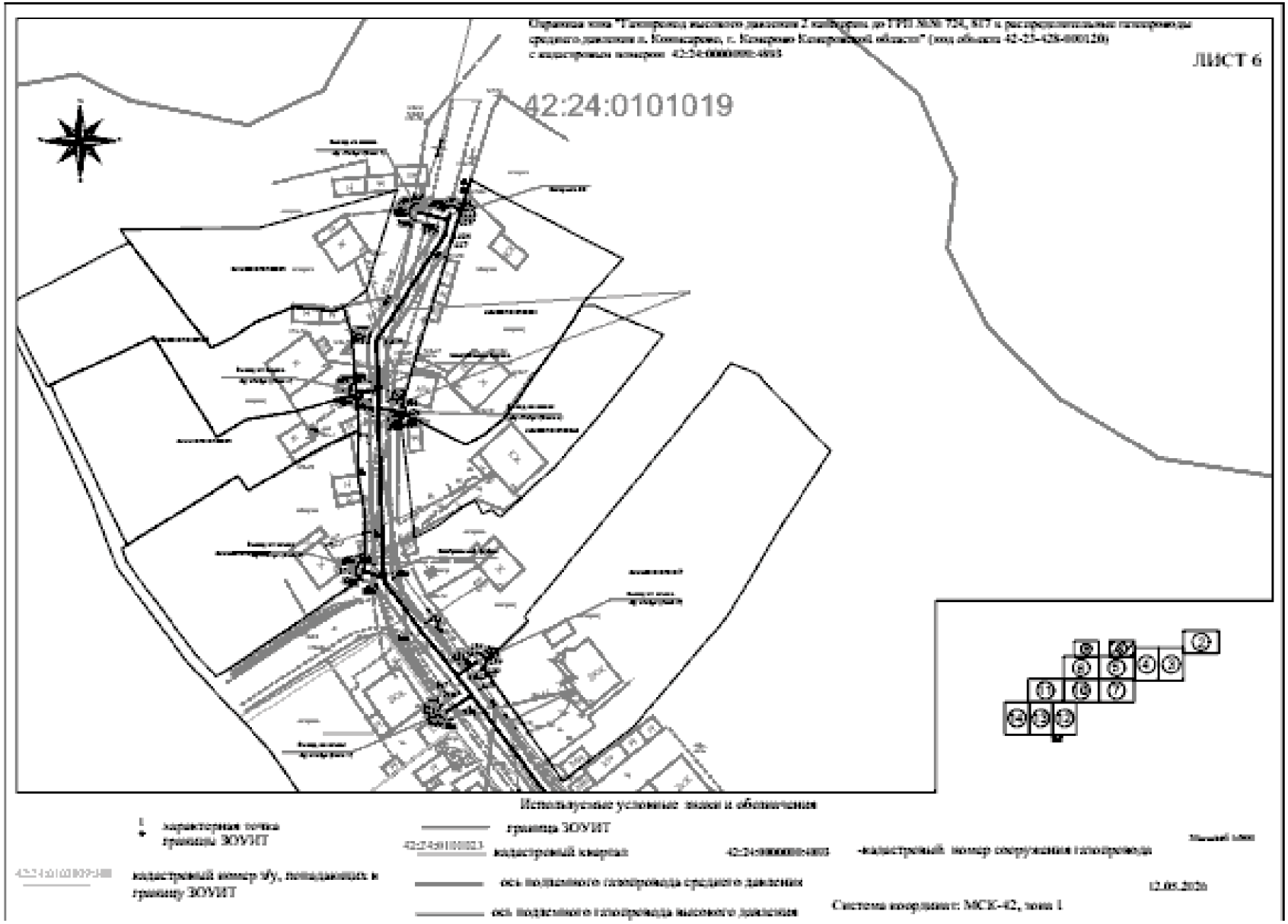
Охранная зона "Газопровод высокого давления 2 категории до ГРП №№ 726, 817 и распределительные газопроводы среднего давления п. Комсарово, г. Комарово Кемеровской области" (код объекта 42-23-428-000120)
с кадастровым номером 42:24:0000000:4803
ЛИСТ 6
42:24:0101019
Используемые условные знаки и обозначения
характерная точка границы ЗОУИТ
граница ЗОУИТ
42:24:0101023
кадастровый квартал
42:24:0000000:4803
-кадастровый номер сооружения газопровода
42:24:0101003:309
кадастровый номер ЗУ, попадающих в границу ЗОУИТ
ось подземного газопровода среднего давления
ось подземного газопровода высокого давления
12.05.2026
Система координат: МСК-42, зона 1

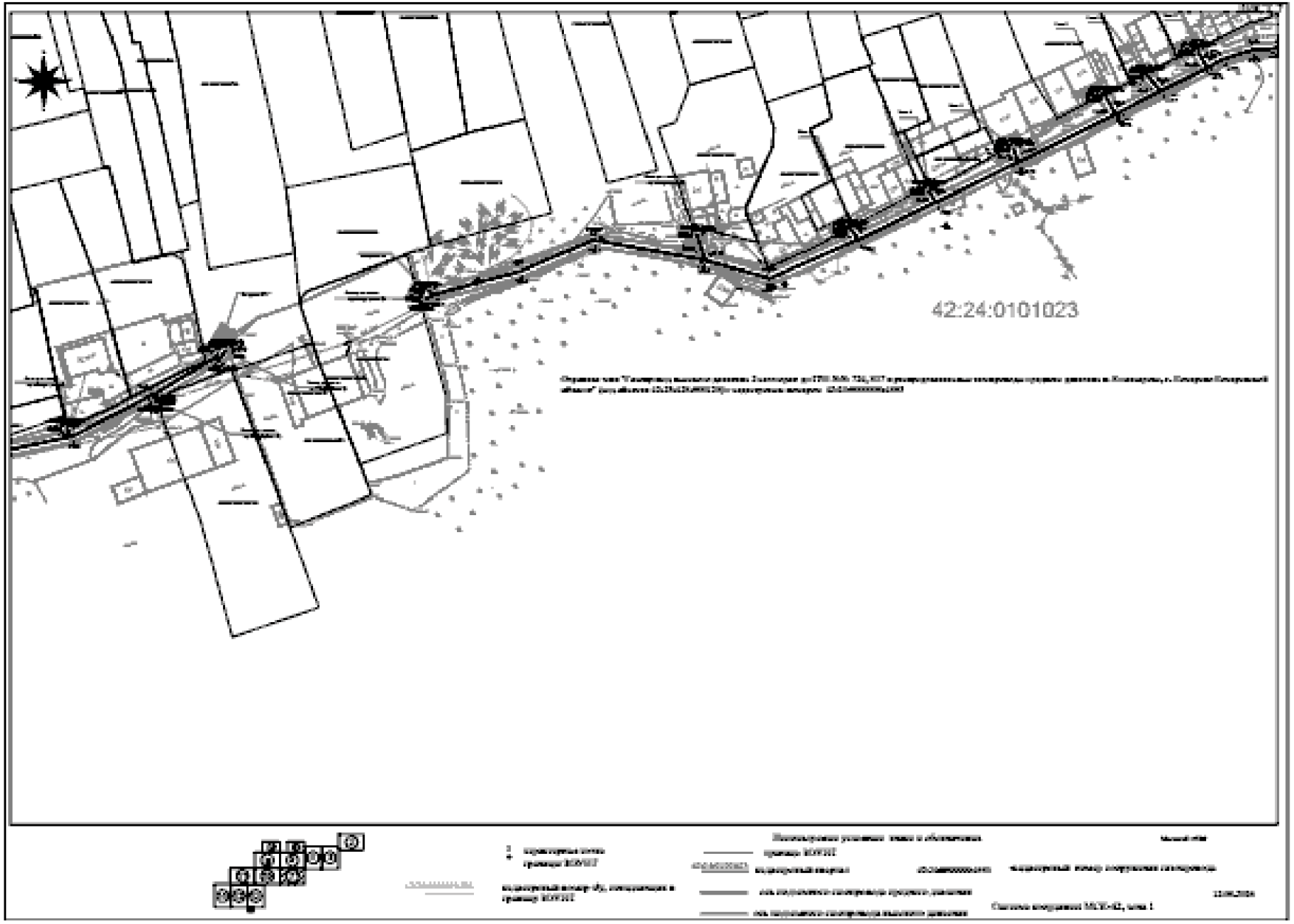
42:24:0101023

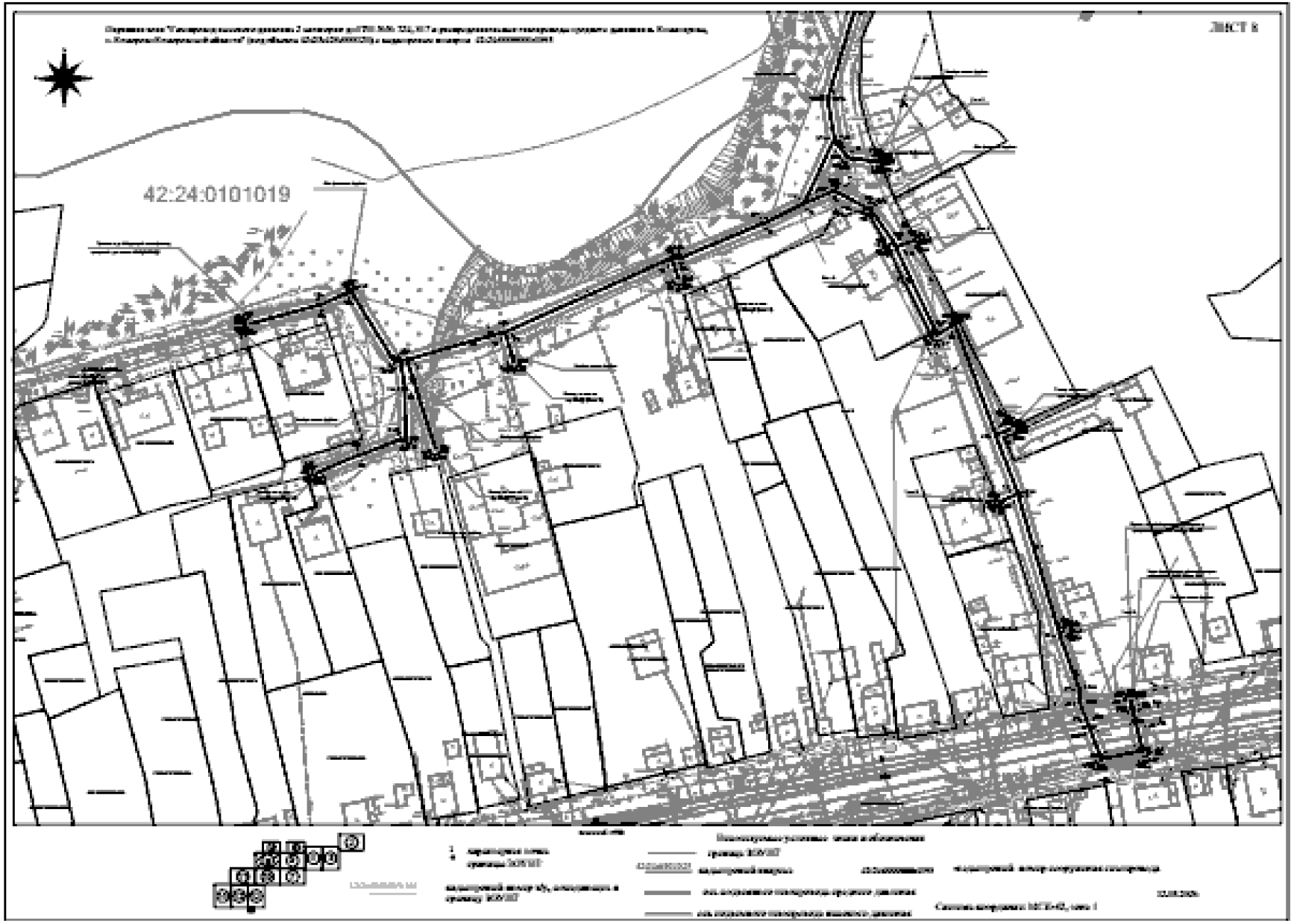
ЛИСТ 8
42:24:0101019

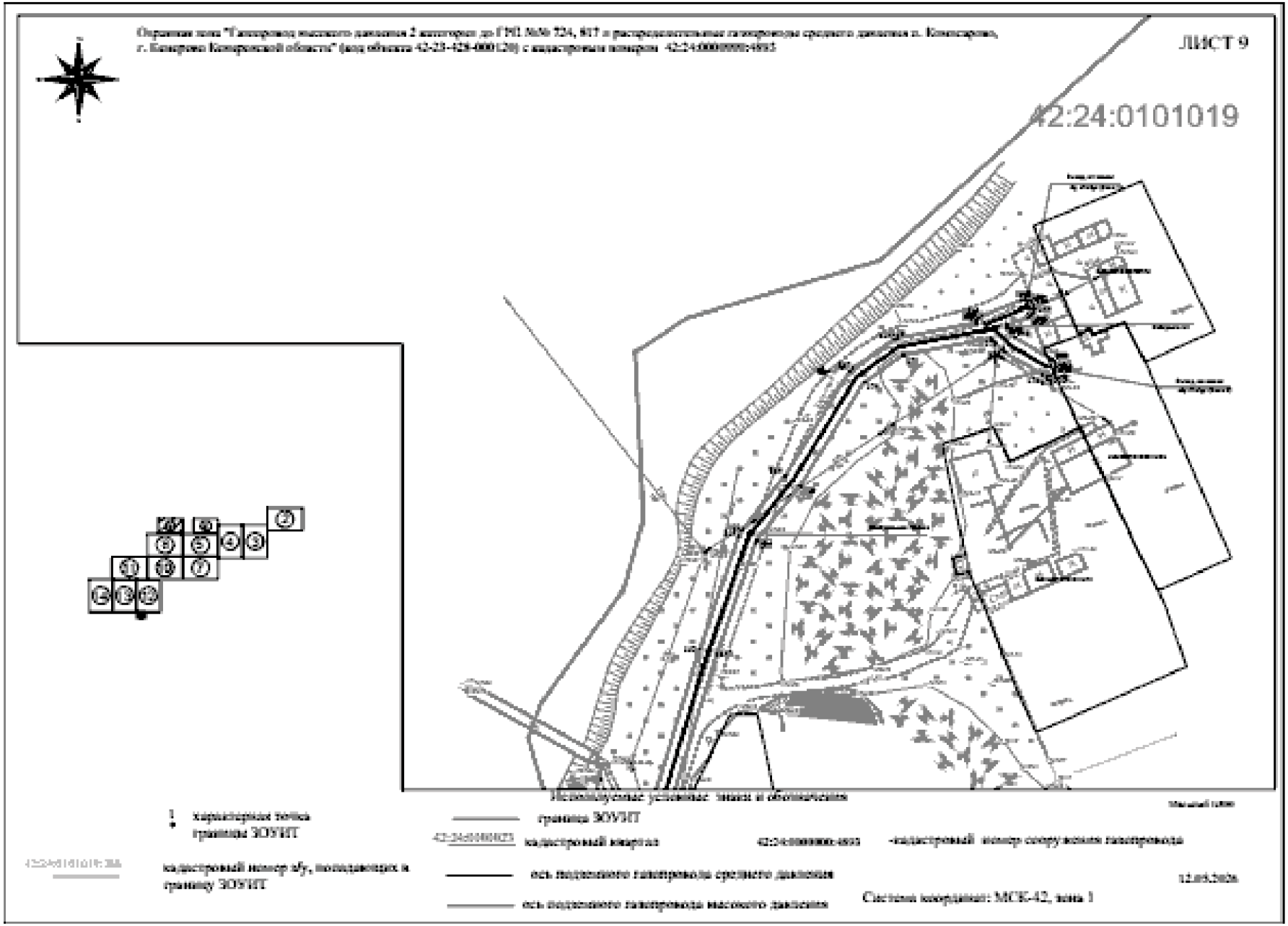
Охранная зона "Газопровод высокого давления 2 категории до ГРП №№ 724, 817 и распределительные газопроводы среднего давления п. Комсарово, г. Кинерма Кинермской области" (код объекта 42-23-428-000120) с кадастровым номером 42:24:0000000:4933
ЛИСТ 9
42:24:0101019
Использованные условные знаки и обозначения
характерная точка границы ЗОУИТ
граница ЗОУИТ
кадастровый квартал
42:24:0000000:4933 -кадастровый номер сооружения газопровода
кадастровый номер зу, попадающих в границу ЗОУИТ
ось подземного газопровода среднего давления
ось подземного газопровода высокого давления
Система координат: МСК-42, зона 1
12.05.2026

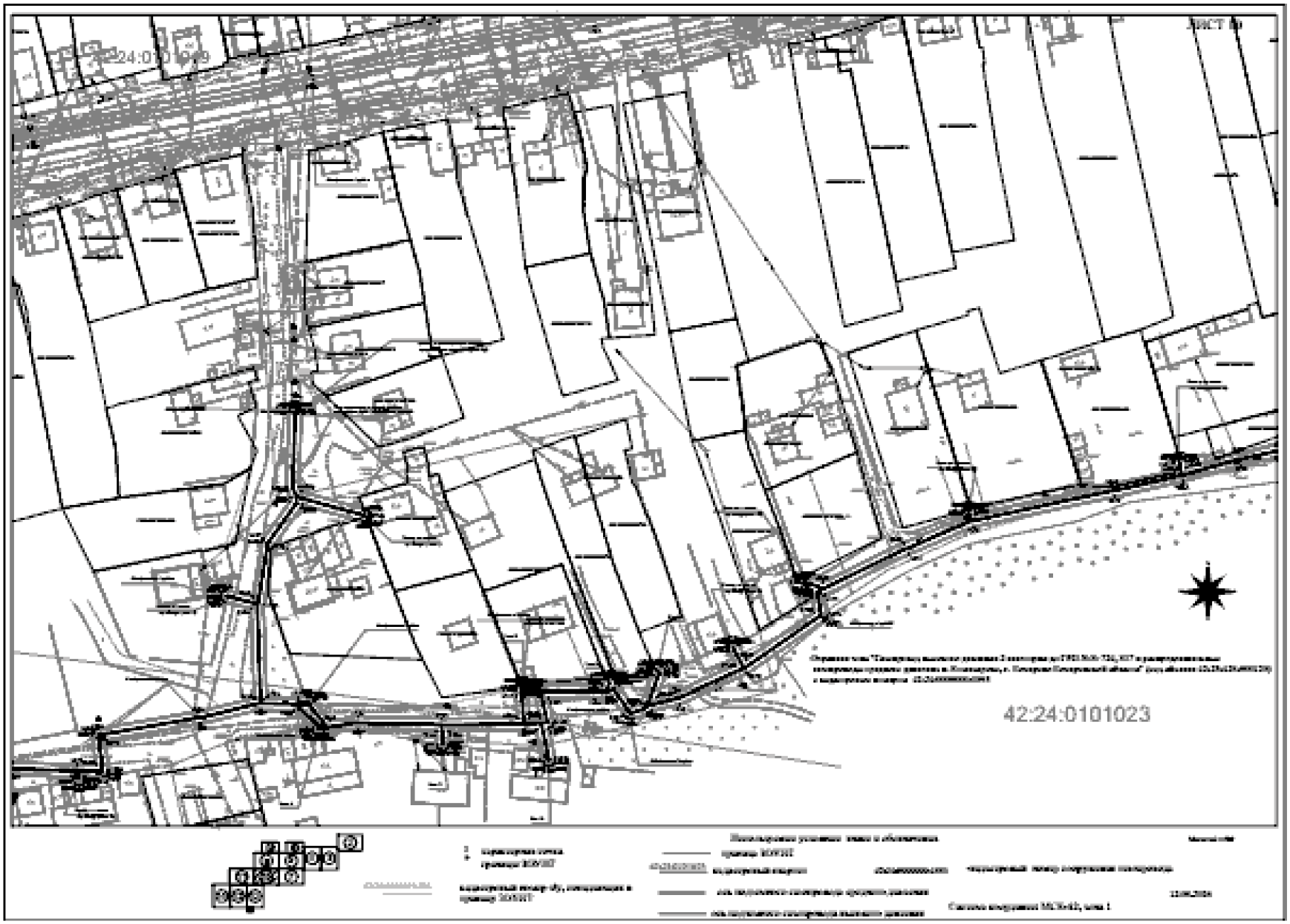
42:24:0101023

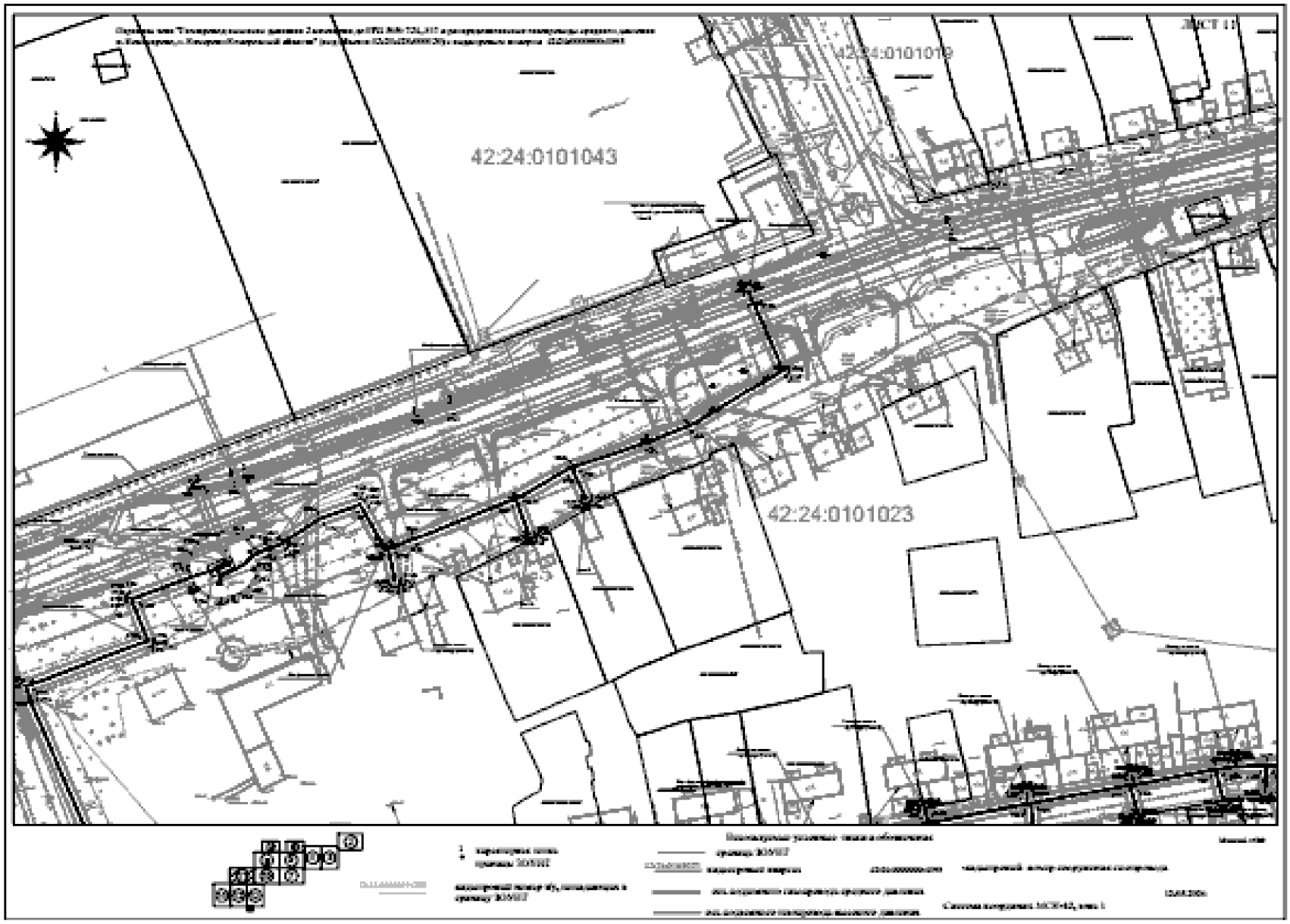
42:24:0101043
42:24:0101019
42:24:0101023

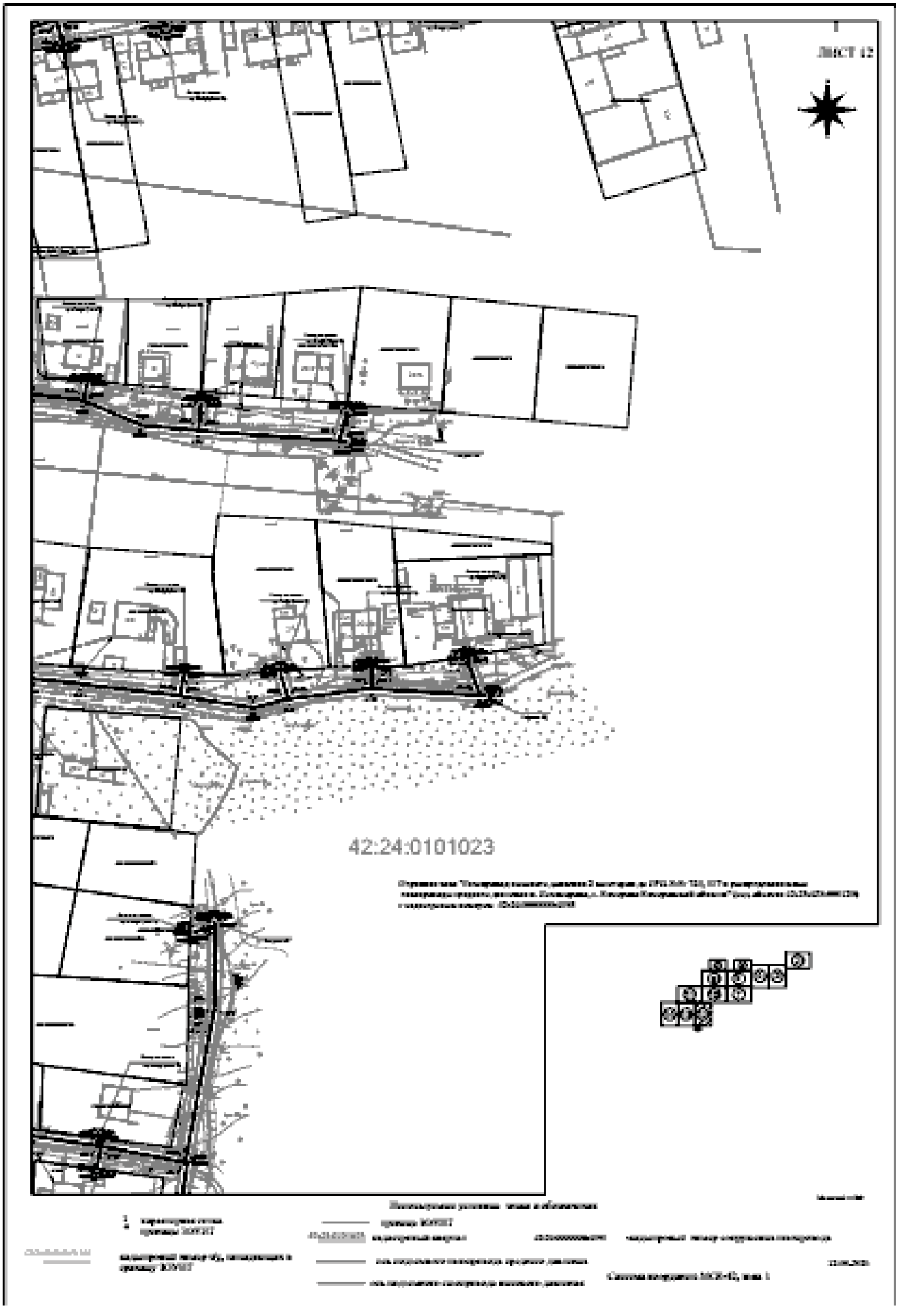
ЛИСТ 12
42:24:0101023

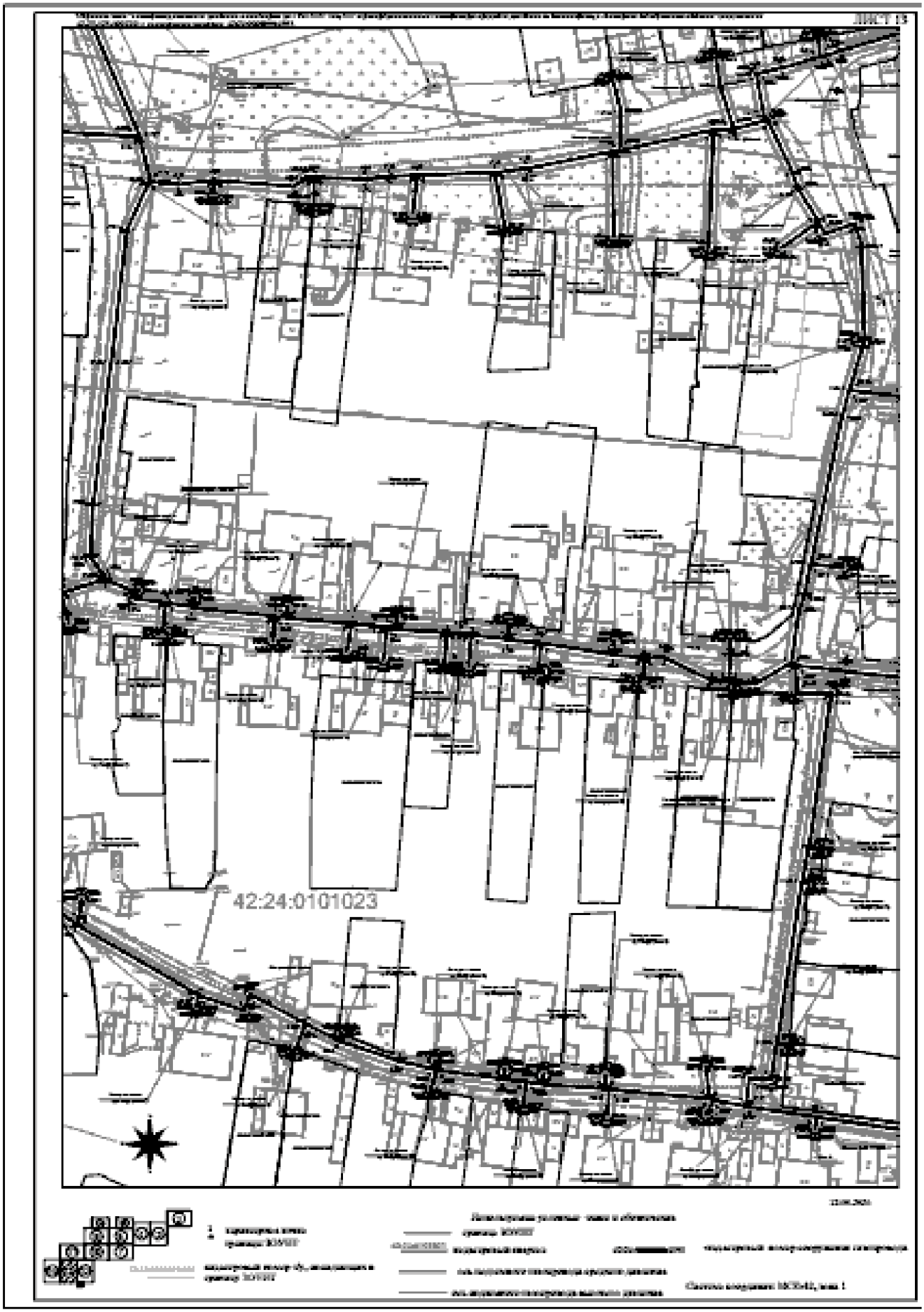
42:24:0101023

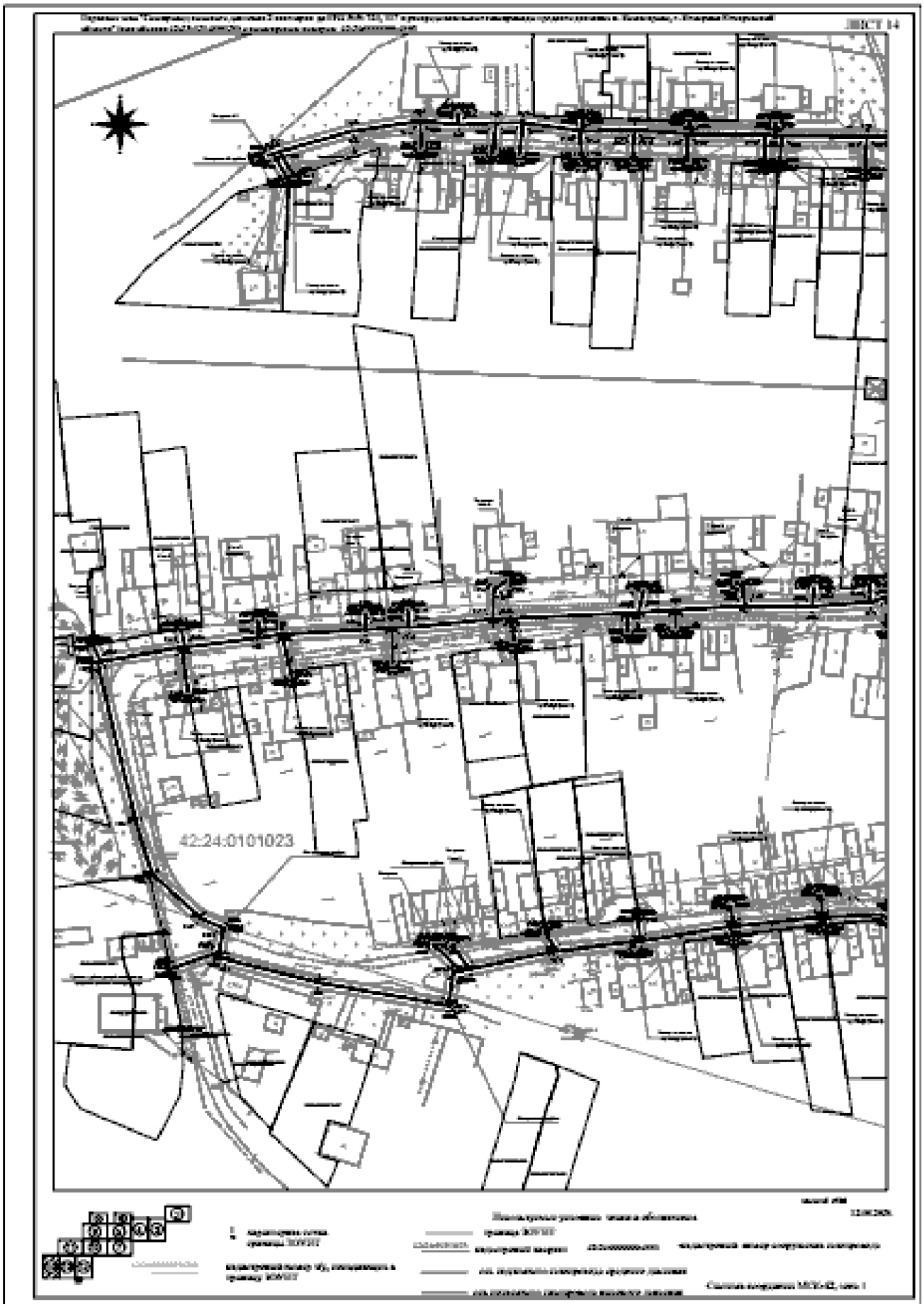
ЛИСТ 14
42:24:0101023

Охранная зона "Газопровод высокого давления" протяженностью 1501 м, 224, 817 в распределительном газопроводе среднего давления г. Кострома, г. Кострома Костромской области"
(вид объекта 42-23-429-000120) с кадастровым кварталом 42:24:0000000:6893

ЛИСТ 15

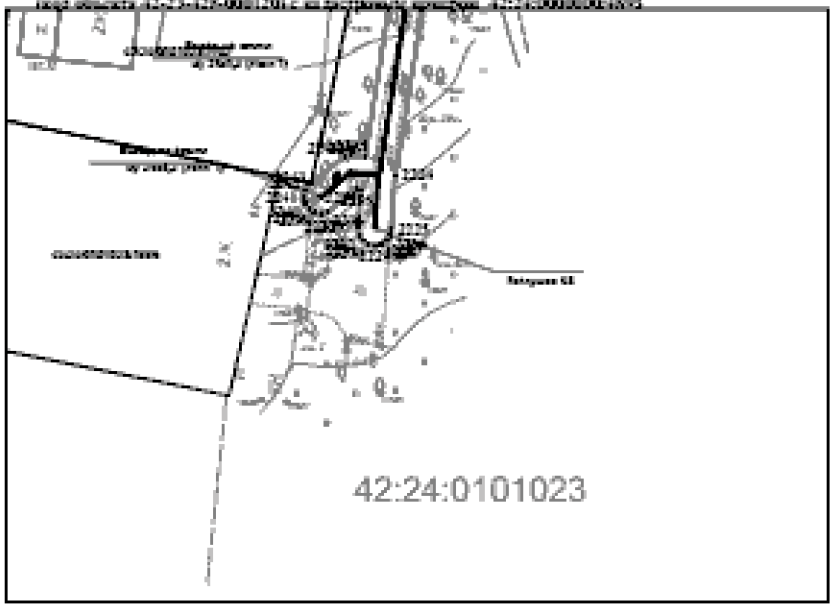

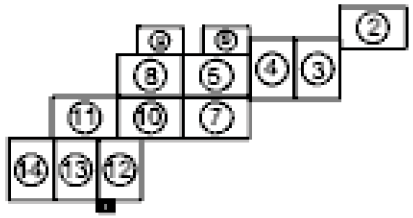

Масштаб 1:500

Используемые условные знаки и обозначения

1 — характерная точка границы ЗОУИТ

——— граница ЗОУИТ

42:24:0101023 — кадастровый квартал

42:24:0000000:6893 - кадастровый номер сооружения газопровода

42:24:0101ВН:9:286 — кадастровый номер зу, попадающих в границу ЗОУИТ

ось подземного газопровода среднего давления

ось подземного газопровода высокого давления

12.08.2020

Система координат: МСК-42, зона 1