



**МИНИСТЕРСТВО
ПРОМЫШЛЕННОСТИ И ТОРГОВЛИ
КУЗБАССА**

ПРИКАЗ

от 17.05.2023 № 01-05/86

г. Кемерово

**Об утверждении границ охранных зон существующих
газораспределительных сетей и наложении ограничений
(обременений) на входящие в них земельные участки**

В соответствии со статьями 56, 104 - 106 Земельного кодекса Российской Федерации от 25.10.2001 № 136-ФЗ, статьями 19, 32 Федерального закона от 13.07.2015 № 218-ФЗ «О государственной регистрации недвижимости», Правилами охраны газораспределительных сетей, утвержденными постановлением Правительства Российской Федерации от 20.11.2000 № 878, подпунктом 4.20.14 Положения о Министерстве промышленности и торговли Кузбасса, утвержденного постановлением Правительства Кемеровской области - Кузбасса от 13.11.2020 № 670 «О Министерстве промышленности и торговли Кузбасса и признании утратившими силу отдельных нормативных правовых актов Правительства Кемеровской области - Кузбасса», на основании заявления собственника газораспределительных сетей общества с ограниченной ответственностью «Газпром газораспределение Томск» приказываю:

1. Утвердить границы охранных зон следующих газораспределительных сетей:

1.1. Охранная зона «Газопровод к жилому дому, расположенному по адресу: Кемеровская область, Кемеровский район, с. Ягуново, ул. Озерная, д. 48» (код объекта К-ТП/У-102), с кадастровым номером 42:04:0320001:3273;

1.2. Охранная зона «Газопровод к жилому дому, расположенному по адресу: Кемеровская область, Кемеровский район, д. Сухово, ул. Заречная, д. 20а» (код объекта К-ТП/У-103), с кадастровым номером 42:04:0353001:2790;

1.3. Охранная зона «Газопровод к жилому дому, расположенному по адресу: Кемеровская область, Кемеровский район, д. Сухово, ул. Вишневая, д. 29а» (код объекта К-ТП/У-104), с кадастровым номером 42:04:0353001:2792;

1.4. Охранная зона «Газопровод к жилому дому, расположенному по адресу: Кемеровская область, Кемеровский район, с. Ягуново, ул. Озерная, д. 14» (код объекта К-ТП/У-105), с кадастровым номером 42:04:0320001:3300;

1.5. Охранная зона «Газопровод к жилому дому, расположенному по адресу: Кемеровская область, Кемеровский район, с. Ягуново, ул. Озерная, д. 24» (код объекта К-ТП/У-106), с кадастровым номером 42:04:0320001:3275;

1.6. Охранная зона «Газопровод к жилому дому, расположенному по адресу: Кемеровская область, Кемеровский район, с. Ягуново, ул. Садовая, д. 32а» (код объекта К-ТП/У-107), с кадастровым номером 42:04:0320001:3297;

1.7. Охранная зона «Газопровод к жилому дому, расположенному по адресу: Кемеровская область, Кемеровский район, д. Сухово, ул. Вишневая, д. 37» (код объекта К-ТП/У-110), с кадастровым номером 42:04:0353001:2793;

1.8. Охранная зона «Газопровод к жилому дому, расположенному по адресу: Кемеровская область, Кемеровский район, с. Ягуново, пер. Садовый, д. 19» (код объекта К-ТП/У-111), с кадастровым номером 42:04:0320001:3298;

1.9. Охранная зона «Газопровод к жилому дому, расположенному по адресу: Кемеровская область, Кемеровский район, с. Ягуново, ул. Озерная, д. 40» (код объекта К-ТП/У-116), с кадастровым номером 42:04:0320001:3296;

1.10. Охранная зона Газопровод к жилому дому, расположенному по адресу: Кемеровская область, Кемеровский район, с. Ягуново, ул. Озерная, д. 52» (код объекта К-ТП/У-117), с кадастровым номером 42:04:0320001:3299;

1.11. Охранная зона «Газопровод к жилому дому, расположенному по адресу: Кемеровская область, Кемеровский район, с. Ягуново, пер. Садовый, д. 40» (код объекта К-ТП/У-118), с кадастровым номером 42:04:0320001:3301;

1.12. Охранная зона «Газопровод к жилому дому, расположенному по адресу: Кемеровская область, Кемеровский район, с. Андреевка, ул. Трудовая, д. 33а» (код объекта К-ТП/У-120), с кадастровым номером 42:04:0209001:3197;

1.13. Охранная зона «Газопровод к жилому дому, расположенному по адресу: Кемеровская область, Кемеровский район, п. Металлплощадка, ул. Фестивальная, поз.64» (код объекта К-ТП/У-133), с кадастровым номером 42:04:0352001:8245;

1.14. Охранная зона «Газопровод к жилому дому, расположенному по адресу: Кемеровская область, Кемеровский район, д. Сухово, ул. Центральная, д. 56» (код объекта К-ТП/У-137), с кадастровым номером 42:04:0353001:2753;

1.15. Охранная зона «Газопровод к жилому дому, расположенному по адресу: Кемеровская область, Кемеровский район, с. Андреевка, ул. Калиновская, д. 20» (код объекта К-ТП/У-139), с кадастровым номером 42:04:0209001:3124;

1.16. Охранная зона «Газопровод к жилому дому, расположенному по адресу: Кемеровская область, Кемеровский район, п. Металлплощадка, ул. Фестивальная, 9» (код объекта К-ТП/У-140), с кадастровым номером 42:04:0352001:8244;

1.17. Охранная зона «Газопровод к жилому дому, расположенному по адресу: Кемеровская область, Кемеровский район, с. Ягуново, пер. Садовый, д. 39» (код объекта К-ТП/У-142), с кадастровым номером 42:04:0320001:3267;

1.18. Охранная зона «Газопровод к жилому дому, расположенному по адресу: Кемеровская область, Кемеровский городской округ, г. Кемерово, жилой район Лесная Поляна (кадастровый номер земельного участка 42:04:0208002:4195) (код объекта К-ТП/У-144)», с кадастровым номером 42:04:0208002:11041;

1.19. Охранная зона «Газопровод к жилому дому, расположенному по адресу: Кемеровская область, Кемеровский район, п. Металлплощадка, ул. Логовая, д. 32» (код объекта К-ТП/У-149), с кадастровым номером 42:04:0352001:8232;

1.20. Охранная зона «Газопровод к жилому дому, расположенному по адресу: Кемеровская область, Кемеровский район, с. Ягуново, пер. Садовый, д. 43а» (код объекта К-ТП/У-151), с кадастровым номером 42:04:0320001:3272;

2. Наложить на земельные участки, расположенные в утвержденных пунктом 1 настоящего приказа границах охранных зон существующих газораспределительных сетей, ограничения (обременения), предусмотренные пунктами 14 - 16 Правил охраны газораспределительных сетей, утвержденных постановлением Правительства Российской Федерации от 20.11.2000 № 878 «Об утверждении Правил охраны газораспределительных сетей», на срок эксплуатации этих сетей.

3. Убытки, причиненные в связи с установлением охранных зон, возмещаются обществом с ограниченной ответственностью «Газпром газораспределение Томск» в порядке и сроки, установленные статьей 57¹ Земельного кодекса Российской Федерации.

4. Главному консультанту отдела нефтепереработки и развития газификации Министерства промышленности и торговли Кузбасса Рженицыну И.А. направить в Управление Федеральной службы государственной регистрации, кадастра и картографии по Кемеровской области - Кузбассу документы (содержащиеся в них сведения) для внесения сведений в Единый государственный реестр недвижимости в соответствии со статьей 32 Федерального закона от 13.07.2015 № 218-ФЗ «О государственной регистрации недвижимости».

5. Сектору защиты информации и мобилизационной работы обеспечить размещение настоящего приказа на официальном сайте Минпромторга Кузбасса в информационно-телекоммуникационной сети «Интернет».

6. Настоящий приказ подлежит опубликованию на сайте «Электронный бюллетень Правительства Кемеровской области - Кузбасса».

7. Контроль за исполнением приказа оставляю за собой.

Заместитель председателя
Правительства Кемеровской области -
Кузбасса - министр промышленности
и торговли Кузбасса

Л.В. Старосвет

Приложение
к приказу Минпромторга Кузбасса
от «17» мая 2023 г. № 01-05/86

ОПИСАНИЕ МЕСТОПОЛОЖЕНИЯ ГРАНИЦ

охранных зон существующих газораспределительных сетей, для которых
устанавливаются границы зон с особыми условиями использования территории

1. Охранная зона «Газопровод к жилому дому, расположенному по адресу: Кемеровская область, Кемеровский район, с. Ягуново, ул. Озерная, д. 48» (код объекта К-ТП/У-102), с кадастровым номером 42:04:0320001:3273.

ОПИСАНИЕ МЕСТОПОЛОЖЕНИЯ ГРАНИЦ					
Охранная зона «Газопровод к жилому дому, расположенному по адресу: Кемеровская область, Кемеровский район, с. Ягуново, ул. Озерная, д. 48» (код объекта К-ТП/У-102), с кадастровым номером 42:04:0320001:3273					
<small>(наименование объекта, местоположение границ которого описано (далее - объект))</small>					
Раздел 1					
Сведения об объекте					
№ п/п	Характеристики объекта			Описание характеристик	
1	2			3	
1.	Местоположение объекта			Российская Федерация, Кемеровская область-Кузбасс, Кемеровский муниципальный округ, с. Ягуново	
2.	Площадь объекта +/- величина погрешности определения площади (Р +/- Дельта Р)			97 +/- 3 м ²	
3.	Иные характеристики объекта			-	
Раздел 2					
Сведения о местоположении границ объекта					
1. Система координат МСК-42, зона 1					
2. Сведения о характерных точках границ объекта					
Обозначение характерных точек границ	Координаты, м		Метод определения координат характерной точки	Средняя квадратическая погрешность положения характерной точки (Mt), м	Описание обозначения точки на местности (при наличии)
	X	Y			
1	2	3	4	5	6
1	610819.71	1333800.22	Аналитический метод	0.1	Закрепление отсутствует

2	610820.35	1333800.66	Аналитический метод	0.1	Закрепление отсутствует
3	610820.79	1333801.31	Аналитический метод	0.1	Закрепление отсутствует
4	610820.94	1333802.07	Аналитический метод	0.1	Закрепление отсутствует
5	610820.79	1333802.84	Аналитический метод	0.1	Закрепление отсутствует
6	610820.64	1333803.13	Аналитический метод	0.1	Закрепление отсутствует
7	610819.53	1333804.89	Аналитический метод	0.1	Закрепление отсутствует
8	610814.26	1333821.75	Аналитический метод	0.1	Закрепление отсутствует
9	610814.07	1333822.56	Аналитический метод	0.1	Закрепление отсутствует
10	610813.97	1333822.87	Аналитический метод	0.1	Закрепление отсутствует
11	610813.53	1333823.51	Аналитический метод	0.1	Закрепление отсутствует
12	610812.88	1333823.95	Аналитический метод	0.1	Закрепление отсутствует
13	610812.12	1333824.10	Аналитический метод	0.1	Закрепление отсутствует
14	610811.36	1333823.95	Аналитический метод	0.1	Закрепление отсутствует
15	610810.71	1333823.51	Аналитический метод	0.1	Закрепление отсутствует
16	610810.27	1333822.85	Аналитический метод	0.1	Закрепление отсутствует
17	610810.12	1333822.10	Аналитический метод	0.1	Закрепление отсутствует
18	610810.17	1333821.64	Аналитический метод	0.1	Закрепление отсутствует
19	610810.40	1333820.69	Аналитический метод	0.1	Закрепление отсутствует
20	610815.87	1333803.21	Аналитический метод	0.1	Закрепление отсутствует
21	610817.24	1333801.01	Аналитический метод	0.1	Закрепление отсутствует
22	610817.53	1333800.66	Аналитический метод	0.1	Закрепление отсутствует
23	610818.17	1333800.22	Аналитический метод	0.1	Закрепление отсутствует
24	610818.94	1333800.07	Аналитический метод	0.1	Закрепление отсутствует
1	610819.71	1333800.22	Аналитический метод	0.1	Закрепление отсутствует

3. Сведения о характерных точках части (частей) границы объекта


Обозначение характерных точек части границы	Координаты, м	Метод определения координат	Средняя квадратическая погрешность	Описание обозначения точки на
---	---------------	-----------------------------	------------------------------------	-------------------------------

	X	Y	характерной точки	положения характерной точки (Mt), м	местности (при наличии)
1	2	3	4	5	6
-	-	-	-	-	-

РАЗДЕЛ 4




охранная зона «Газопровод к жилому дому, расположенному по адресу: Кемеровская область, Кемеровский район, с. Ягуново, ул. Озерная, д. 48» (код объекта К-ТП/У-102), кадастровый номер 42:04:0320001:3273

План границ объекта



Условные обозначения:

Масштаб 1:500

-  - граница ЗОУИТ
- 42:04:0320001:116 - граница и номер земельного участка по данным ЕГРН
-  1 - характерная точка границы ЗОУИТ
-  - ось подземного газопровода
- 42:04:0320001 - номер кадастрового квартала



Подпись

Дата «27» февраля 2023 г.

Место для оттиска печати (при наличии) лица, составившего описание местоположения границ объекта

2. Охранная зона «Газопровод к жилому дому, расположенному по адресу: Кемеровская область, Кемеровский район, д. Сухово, ул. Заречная, д. 20а» (код объекта К-ТП/У-103), с кадастровым номером 42:04:0353001:2790.

ОПИСАНИЕ МЕСТОПОЛОЖЕНИЯ ГРАНИЦ					
Охранная зона «Газопровод к жилому дому, расположенному по адресу: Кемеровская область, Кемеровский район, д. Сухово, ул. Заречная, д. 20а» (код объекта К-ТП/У-103), с кадастровым номером 42:04:0353001:2790					
(наименование объекта, местоположение границ которого описано (далее - объект))					
Раздел 1					
Сведения об объекте					
№ п/п	Характеристики объекта			Описание характеристик	
1	2			3	
1.	Местоположение объекта			Российская Федерация, Кемеровская область-Кузбасс, Кемеровский муниципальный округ, д. Сухово	
2.	Площадь объекта +/- величина погрешности определения площади (Р +/- Дельта Р)			86 +/- 3 м ²	
3.	Иные характеристики объекта			-	
Раздел 2					
Сведения о местоположении границ объекта					
1. Система координат МСК-42, зона 1					
2. Сведения о характерных точках границ объекта					
Обозначение характерных точек границ	Координаты, м		Метод определения координат характерной точки	Средняя квадратическая погрешность положения характерной точки (Mt), м	Описание обозначения точки на местности (при наличии)
	X	Y			
1	2	3	4	5	6
1	625117.19	1347220.86	Аналитический метод	0.1	Закрепление отсутствует
2	625125.29	1347223.99	Аналитический метод	0.1	Закрепление отсутствует
3	625125.93	1347224.43	Аналитический метод	0.1	Закрепление отсутствует
4	625126.38	1347225.08	Аналитический метод	0.1	Закрепление отсутствует
5	625126.52	1347225.84	Аналитический метод	0.1	Закрепление отсутствует
6	625126.37	1347226.61	Аналитический метод	0.1	Закрепление отсутствует
7	625125.97	1347227.22	Аналитический метод	0.1	Закрепление отсутствует

8	625125.28	1347227.69	Аналитический метод	0.1	Закрепление отсутствует
9	625124.52	1347227.84	Аналитический метод	0.1	Закрепление отсутствует
10	625123.80	1347227.71	Аналитический метод	0.1	Закрепление отсутствует
11	625115.69	1347224.58	Аналитический метод	0.1	Закрепление отсутствует
12	625107.84	1347221.27	Аналитический метод	0.1	Закрепление отсутствует
13	625107.48	1347221.27	Аналитический метод	0.1	Закрепление отсутствует
14	625106.72	1347221.11	Аналитический метод	0.1	Закрепление отсутствует
15	625106.07	1347220.68	Аналитический метод	0.1	Закрепление отсутствует
16	625105.63	1347220.02	Аналитический метод	0.1	Закрепление отсутствует
17	625105.48	1347219.27	Аналитический метод	0.1	Закрепление отсутствует
18	625105.64	1347218.51	Аналитический метод	0.1	Закрепление отсутствует
19	625106.07	1347217.86	Аналитический метод	0.1	Закрепление отсутствует
20	625106.72	1347217.43	Аналитический метод	0.1	Закрепление отсутствует
21	625107.48	1347217.27	Аналитический метод	0.1	Закрепление отсутствует
22	625108.64	1347217.27	Аналитический метод	0.1	Закрепление отсутствует
1	625117.19	1347220.86	Аналитический метод	0.1	Закрепление отсутствует

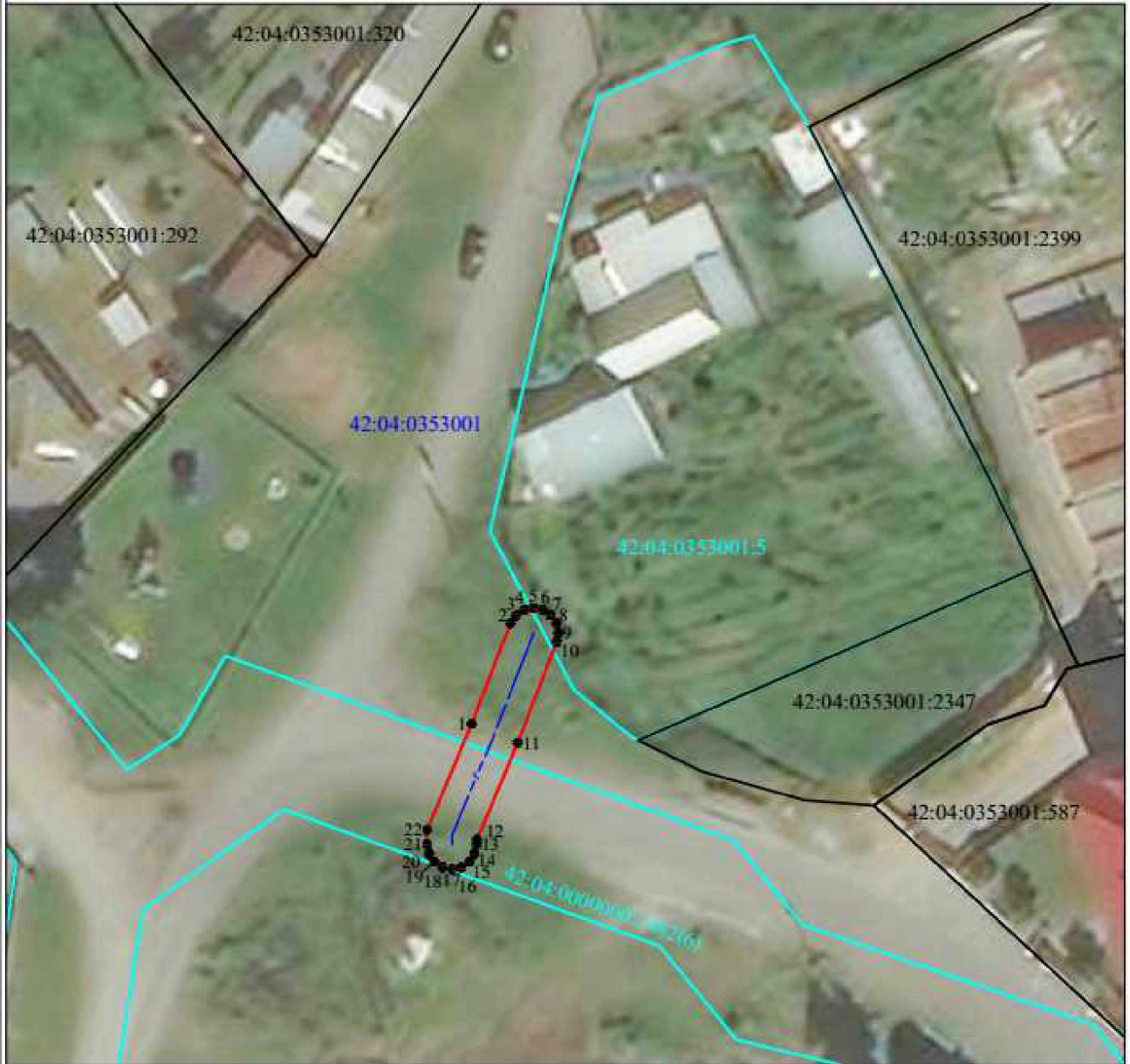
3. Сведения о характерных точках части (частей) границы объекта

Обозначение характерных точек части границы	Координаты, м		Метод определения координат характерной точки	Средняя квадратическая погрешность положения характерной точки (Mt), м	Описание обозначения точки на местности (при наличии)
	X	Y			
1	2	3	4	5	6
-	-	-	-	-	-

РАЗДЕЛ 4

охранная зона «Газопровод к жилому дому, расположенному по адресу: Кемеровская область, Кемеровский район, д. Сухово, ул. Заречная, д. 20а» (код объекта К-ТП/У-103), кадастровый номер 42:04:0353001:2790

План границ объекта



Условные обозначения:

Масштаб 1:500

- - граница ЗОУИТ
- 42:04:0353001:320 - граница и номер земельного участка по данным ЕГРН
- 1 - характеристическая точка границы ЗОУИТ
- 42:04:0353001:5 - граница и номер земельного участка по данным ЕГРН, в охранной зоне
- - - - ось подземного газопровода
- 42:04:0353001 - номер кадастрового квартала



Подпись

[Handwritten signature]

Дата «27» февраля 2023 г.

Место для оттиска печати (при наличии) лица, составившего описание местоположения границ объекта

3. Охранная зона «Газопровод к жилому дому, расположенному по адресу: Кемеровская область, Кемеровский район, д. Сухово, ул. Вишневая, д. 29а» (код объекта К-ТП/У-104), с кадастровым номером 42:04:0353001:2792.

ОПИСАНИЕ МЕСТОПОЛОЖЕНИЯ ГРАНИЦ					
Охранная зона «Газопровод к жилому дому, расположенному по адресу: Кемеровская область, Кемеровский район, д. Сухово, ул. Вишневая, д. 29а» (код объекта К-ТП/У-104), с кадастровым номером 42:04:0353001:2792					
<small>(наименование объекта, местоположение границ которого описано (далее - объект))</small>					
Раздел 1					
Сведения об объекте					
№ п/п	Характеристики объекта			Описание характеристик	
1	2			3	
1.	Местоположение объекта			Российская Федерация, Кемеровская область-Кузбасс, Кемеровский муниципальный округ, д. Сухово	
2.	Площадь объекта +/- величина погрешности определения площади (Р +/- Дельта Р)			66 +/- 3 м ²	
3.	Иные характеристики объекта			-	
Раздел 2					
Сведения о местоположении границ объекта					
1. Система координат МСК-42, зона 1					
2. Сведения о характерных точках границ объекта					
Обозначение характерных точек границ	Координаты, м		Метод определения координат характерной точки	Средняя квадратическая погрешность положения характерной точки (Mt), м	Описание обозначения точки на местности (при наличии)
	X	Y			
1	2	3	4	5	6
1	623992.10	1347112.47	Аналитический метод	0.1	Закрепление отсутствует
2	623992.87	1347112.32	Аналитический метод	0.1	Закрепление отсутствует
3	623993.64	1347112.47	Аналитический метод	0.1	Закрепление отсутствует
4	623994.28	1347112.91	Аналитический метод	0.1	Закрепление отсутствует
5	623994.72	1347113.56	Аналитический метод	0.1	Закрепление отсутствует
6	623994.85	1347114.05	Аналитический метод	0.1	Закрепление отсутствует

7	623995.03	1347115.38	Аналитический метод	0.1	Закрепление отсутствует
8	623998.16	1347124.44	Аналитический метод	0.1	Закрепление отсутствует
9	623999.04	1347125.81	Аналитический метод	0.1	Закрепление отсутствует
10	623999.22	1347126.13	Аналитический метод	0.1	Закрепление отсутствует
11	623999.36	1347126.89	Аналитический метод	0.1	Закрепление отсутствует
12	623999.21	1347127.66	Аналитический метод	0.1	Закрепление отсутствует
13	623998.77	1347128.30	Аналитический метод	0.1	Закрепление отсутствует
14	623998.12	1347128.74	Аналитический метод	0.1	Закрепление отсутствует
15	623997.36	1347128.89	Аналитический метод	0.1	Закрепление отсутствует
16	623996.59	1347128.74	Аналитический метод	0.1	Закрепление отсутствует
17	623995.95	1347128.30	Аналитический метод	0.1	Закрепление отсутствует
18	623995.68	1347127.97	Аналитический метод	0.1	Закрепление отсутствует
19	623994.54	1347126.20	Аналитический метод	0.1	Закрепление отсутствует
20	623991.13	1347116.32	Аналитический метод	0.1	Закрепление отсутствует
21	623990.89	1347114.59	Аналитический метод	0.1	Закрепление отсутствует
22	623990.87	1347114.32	Аналитический метод	0.1	Закрепление отсутствует
23	623991.02	1347113.55	Аналитический метод	0.1	Закрепление отсутствует
24	623991.46	1347112.91	Аналитический метод	0.1	Закрепление отсутствует
1	623992.10	1347112.47	Аналитический метод	0.1	Закрепление отсутствует

3. Сведения о характерных точках части (частей) границы объекта

Обозначение характерных точек части границы	Координаты, м		Метод определения координат характерной точки	Средняя квадратическая погрешность положения характерной точки (Mt), м	Описание обозначения точки на местности (при наличии)
	X	Y			
1	2	3	4	5	6
-	-	-	-	-	-

РАЗДЕЛ 4

охранная зона «Газопровод к жилому дому, расположенному по адресу: Кемеровская область, Кемеровский район, д. Сухово, ул. Вишневая, д. 29а» (код объекта К-ТП/У-104), кадастровый номер 42:04:0353001:2792

План границ объекта



Условные обозначения:

Масштаб 1:500

- - граница ЗОУИТ
- 42:04:0353001:753 - граница и номер земельного участка по данным ЕГРН
- - характеристическая точка границы ЗОУИТ
- - граница и номер земельного участка по данным ЕГРН, в охранной зоне
- - - - ось подземного газопровода
- 42:04:0353001 - номер кадастрового квартала



Подпись

Дата «27» февраля 2023 г.

Место для оттиска печати (при наличии) лица, составившего описание местоположения границ объекта

4. Охранная зона «Газопровод к жилому дому, расположенному по адресу: Кемеровская область, Кемеровский район, с. Ягуново, ул. Озерная, д. 14» (код объекта К-ТП/У-105), с кадастровым номером 42:04:0320001:3300.

ОПИСАНИЕ МЕСТОПОЛОЖЕНИЯ ГРАНИЦ					
Охранная зона «Газопровод к жилому дому, расположенному по адресу: Кемеровская область, Кемеровский район, с. Ягуново, ул. Озерная, д. 14» (код объекта К-ТП/У-105), с кадастровым номером 42:04:0320001:3300					
(наименование объекта, местоположение границ которого описано (далее - объект))					
Раздел 1					
Сведения об объекте					
№ п/п	Характеристики объекта			Описание характеристик	
1	2			3	
1.	Местоположение объекта			Российская Федерация, Кемеровская область-Кузбасс, Кемеровский муниципальный округ, с. Ягуново	
2.	Площадь объекта +/- величина погрешности определения площади (Р +/- Дельта Р)			51+/- 2 м ²	
3.	Иные характеристики объекта			-	
Раздел 2					
Сведения о местоположении границ объекта					
1. Система координат МСК-42, зона 1					
2. Сведения о характерных точках границ объекта					
Обозначение характерных точек границ	Координаты, м		Метод определения координат характерной точки	Средняя квадратическая погрешность положения характерной точки (Mt), м	Описание обозначения точки на местности (при наличии)
	X	Y			
1	2	3	4	5	6
1	611304.22	1334051.51	Аналитический метод	0.1	Закрепление отсутствует
2	611304.66	1334052.16	Аналитический метод	0.1	Закрепление отсутствует
3	611304.81	1334052.92	Аналитический метод	0.1	Закрепление отсутствует
4	611304.66	1334053.69	Аналитический метод	0.1	Закрепление отсутствует
5	611304.47	1334054.04	Аналитический метод	0.1	Закрепление отсутствует
6	611303.82	1334055.00	Аналитический метод	0.1	Закрепление отсутствует
7	611298.79	1334061.67	Аналитический метод	0.1	Закрепление отсутствует

8	611298.56	1334061.95	Аналитический метод	0.1	Закрепление отсутствует
9	611298.43	1334062.08	Аналитический метод	0.1	Закрепление отсутствует
10	611297.79	1334062.52	Аналитический метод	0.1	Закрепление отсутствует
11	611297.02	1334062.67	Аналитический метод	0.1	Закрепление отсутствует
12	611296.25	1334062.52	Аналитический метод	0.1	Закрепление отсутствует
13	611295.61	1334062.08	Аналитический метод	0.1	Закрепление отсутствует
14	611295.17	1334061.42	Аналитический метод	0.1	Закрепление отсутствует
15	611295.02	1334060.67	Аналитический метод	0.1	Закрепление отсутствует
16	611295.17	1334059.90	Аналитический метод	0.1	Закрепление отсутствует
17	611295.48	1334059.39	Аналитический метод	0.1	Закрепление отсутствует
18	611295.65	1334059.19	Аналитический метод	0.1	Закрепление отсутствует
19	611300.56	1334052.68	Аналитический метод	0.1	Закрепление отсутствует
20	611301.15	1334051.80	Аналитический метод	0.1	Закрепление отсутствует
21	611301.40	1334051.51	Аналитический метод	0.1	Закрепление отсутствует
22	611302.04	1334051.07	Аналитический метод	0.1	Закрепление отсутствует
23	611302.81	1334050.92	Аналитический метод	0.1	Закрепление отсутствует
24	611303.58	1334051.07	Аналитический метод	0.1	Закрепление отсутствует
1	611304.22	1334051.51	Аналитический метод	0.1	Закрепление отсутствует

3. Сведения о характерных точках части (частей) границы объекта

Обозначение характерных точек части границы	Координаты, м		Метод определения координат характерной точки	Средняя квадратическая погрешность положения характерной точки (Mt), м	Описание обозначения точки на местности (при наличии)
	X	Y			
1	2	3	4	5	6
-	-	-	-	-	-

РАЗДЕЛ 4

охранная зона «Газопровод к жилому дому, расположенному по адресу: Кемеровская область, Кемеровский район, с. Ягуново, ул. Озерная, д. 14» (код объекта К-ТП/У-105), кадастровый номер 42:04:0320001:3300

План границ объекта



Условные обозначения:

Масштаб 1:500

- - граница ЗОУИТ
- 42:04:0320001:127 - граница и номер земельного участка по данным ЕГРН
- - характерная точка границы ЗОУИТ
- 42:04:0320001:213 - граница и номер земельного участка по данным ЕГРН, в охранной зоне
- - - - ось подземного газопровода
- 42:04:0320001 - номер кадастрового квартала



Подпись

[Handwritten signature]

Дата «27» февраля 2023 г.

Место для отриски печати (при наличии) лица, составившего описание местоположения границ объекта

5. Охранная зона «Газопровод к жилому дому, расположенному по адресу: Кемеровская область, Кемеровский район, с. Ягуново, ул. Озерная, д. 24» (код объекта К-ТП/У-106), с кадастровым номером 42:04:0320001:3275.

ОПИСАНИЕ МЕСТОПОЛОЖЕНИЯ ГРАНИЦ					
Охранная зона «Газопровод к жилому дому, расположенному по адресу: Кемеровская область, Кемеровский район, с. Ягуново, ул. Озерная, д. 24» (код объекта К-ТП/У-106), с кадастровым номером 42:04:0320001:3275					
(наименование объекта, местоположение границ которого описано (далее - объект))					
Раздел 1					
Сведения об объекте					
№ п/п	Характеристики объекта			Описание характеристик	
1	2			3	
1.	Местоположение объекта			Российская Федерация, Кемеровская область-Кузбасс, Кемеровский муниципальный округ, с. Ягуново	
2.	Площадь объекта +/- величина погрешности определения площади (Р +/- Дельта Р)			68+/- 3 м ²	
3.	Иные характеристики объекта			-	
Раздел 2					
Сведения о местоположении границ объекта					
1. Система координат МСК-42, зона 1					
2. Сведения о характерных точках границ объекта					
Обозначение характерных точек границ	Координаты, м		Метод определения координат характерной точки	Средняя квадратическая погрешность положения характерной точки (Mt), м	Описание обозначения точки на местности (при наличии)
	X	Y			
1	2	3	4	5	6
1	611139.48	1333964.89	Аналитический метод	0.1	Закрепление отсутствует
2	611140.12	1333965.33	Аналитический метод	0.1	Закрепление отсутствует
3	611140.56	1333965.98	Аналитический метод	0.1	Закрепление отсутствует
4	611140.71	1333966.74	Аналитический метод	0.1	Закрепление отсутствует
5	611140.56	1333967.51	Аналитический метод	0.1	Закрепление отсутствует
6	611139.82	1333969.09	Аналитический метод	0.1	Закрепление отсутствует
7	611134.07	1333979.97	Аналитический метод	0.1	Закрепление отсутствует

8	611133.71	1333980.44	Аналитический метод	0.1	Закрепление отсутствует
9	611133.06	1333980.88	Аналитический метод	0.1	Закрепление отсутствует
10	611132.30	1333981.03	Аналитический метод	0.1	Закрепление отсутствует
11	611131.53	1333980.88	Аналитический метод	0.1	Закрепление отсутствует
12	611130.89	1333980.44	Аналитический метод	0.1	Закрепление отсутствует
13	611130.44	1333979.79	Аналитический метод	0.1	Закрепление отсутствует
14	611130.30	1333979.03	Аналитический метод	0.1	Закрепление отсутствует
15	611130.45	1333978.26	Аналитический метод	0.1	Закрепление отсутствует
16	611136.24	1333967.31	Аналитический метод	0.1	Закрепление отсутствует
17	611136.90	1333965.90	Аналитический метод	0.1	Закрепление отсутствует
18	611137.30	1333965.33	Аналитический метод	0.1	Закрепление отсутствует
19	611137.94	1333964.89	Аналитический метод	0.1	Закрепление отсутствует
20	611138.71	1333964.74	Аналитический метод	0.1	Закрепление отсутствует
1	611139.48	1333964.89	Аналитический метод	0.1	Закрепление отсутствует

3. Сведения о характерных точках части (частей) границы объекта

Обозначение характерных точек части границы	Координаты, м		Метод определения координат характерной точки	Средняя квадратическая погрешность положения характерной точки (Mt), м	Описание обозначения точки на местности (при наличии)
	X	Y			
1	2	3	4	5	6

РАЗДЕЛ 4

охранная зона «Газопровод к жилому дому, расположенному по адресу: Кемеровская область, Кемеровский район, с. Ягуново, ул. Озерная, д. 24» (код объекта К-ТП/У-106), кадастровый номер 42:04:0320001:3275

План границ объекта



Условные обозначения:

Масштаб 1:500

- - граница ЗОУИТ
- 42:04:0320001:111 - граница и номер земельного участка по данным ЕГРН
- 1 - характерная точка границы ЗОУИТ
- - - - - ось подземного газопровода
- 42:04:0320001 - номер кадастрового квартала



Подпись

[Handwritten signature]

Дата «27» февраля 2023 г.

Место для оттиска печати (при наличии) лица, составившего описание местоположения границ объекта

6. Охранная зона «Газопровод к жилому дому, расположенному по адресу: Кемеровская область, Кемеровский район, с. Ягуново, ул. Садовая, д. 32а» (код объекта К-ТП/У-107), с кадастровым номером 42:04:0320001:3297.

ОПИСАНИЕ МЕСТОПОЛОЖЕНИЯ ГРАНИЦ					
Охранная зона «Газопровод к жилому дому, расположенному по адресу: Кемеровская область, Кемеровский район, с. Ягуново, ул. Садовая, д. 32а» (код объекта К-ТП/У-107), с кадастровым номером 42:04:0320001:3297					
(наименование объекта, местоположение границ которого описано (далее - объект))					
Раздел 1					
Сведения об объекте					
№ п/п	Характеристики объекта			Описание характеристик	
1	2			3	
1.	Местоположение объекта			Российская Федерация, Кемеровская область-Кузбасс, Кемеровский муниципальный округ, с. Ягуново	
2.	Площадь объекта +/- величина погрешности определения площади (Р +/- Дельта Р)			36+/- 2 м ²	
3.	Иные характеристики объекта			-	
Раздел 2					
Сведения о местоположении границ объекта					
1. Система координат МСК-42, зона 1					
2. Сведения о характерных точках границ объекта					
Обозначение характерных точек границ	Координаты, м		Метод определения координат характерной точки	Средняя квадратическая погрешность положения характерной точки (Mt), м	Описание обозначения точки на местности (при наличии)
	X	Y			
1	2	3	4	5	6
1	610739.54	1334481.26	Аналитический метод	0.1	Закрепление отсутствует
2	610740.31	1334481.41	Аналитический метод	0.1	Закрепление отсутствует
3	610740.95	1334481.85	Аналитический метод	0.1	Закрепление отсутствует
4	610741.39	1334482.50	Аналитический метод	0.1	Закрепление отсутствует
5	610741.54	1334483.26	Аналитический метод	0.1	Закрепление отсутствует
6	610741.45	1334484.67	Аналитический метод	0.1	Закрепление отсутствует

7	610740.96	1334489.30	Аналитический метод	0.1	Закрепление отсутствует
8	610740.81	1334489.85	Аналитический метод	0.1	Закрепление отсутствует
9	610740.38	1334490.50	Аналитический метод	0.1	Закрепление отсутствует
10	610739.73	1334490.93	Аналитический метод	0.1	Закрепление отсутствует
11	610738.97	1334491.09	Аналитический метод	0.1	Закрепление отсутствует
12	610738.21	1334490.93	Аналитический метод	0.1	Закрепление отсутствует
13	610737.56	1334490.50	Аналитический метод	0.1	Закрепление отсутствует
14	610737.13	1334489.84	Аналитический метод	0.1	Закрепление отсутствует
15	610736.97	1334489.09	Аналитический метод	0.1	Закрепление отсутствует
16	610737.47	1334484.33	Аналитический метод	0.1	Закрепление отсутствует
17	610737.54	1334483.13	Аналитический метод	0.1	Закрепление отсутствует
18	610737.69	1334482.49	Аналитический метод	0.1	Закрепление отсутствует
19	610738.13	1334481.85	Аналитический метод	0.1	Закрепление отсутствует
20	610738.77	1334481.41	Аналитический метод	0.1	Закрепление отсутствует
1	610739.54	1334481.26	Аналитический метод	0.1	Закрепление отсутствует

3. Сведения о характерных точках части (частей) границы объекта

Обозначение характерных точек части границы	Координаты, м		Метод определения координат характерной точки	Средняя квадратическая погрешность положения характерной точки (Mt), м	Описание обозначения точки на местности (при наличии)
	X	Y			
1	2	3	4	5	6
-	-	-	-	-	-

7. Охранная зона «Газопровод к жилому дому, расположенному по адресу: Кемеровская область, Кемеровский район, д. Сухово, ул. Вишневая, д. 37» (код объекта К-ТП/У-110), с кадастровым номером 42:04:0353001:2793.

ОПИСАНИЕ МЕСТОПОЛОЖЕНИЯ ГРАНИЦ					
Охранная зона «Газопровод к жилому дому, расположенному по адресу: Кемеровская область, Кемеровский район, д. Сухово, ул. Вишневая, д. 37» (код объекта К-ТП/У-110), с кадастровым номером 42:04:0353001:2793					
(наименование объекта, местоположение границ которого описано (далее - объект))					
Раздел 1					
Сведения об объекте					
№ п/п	Характеристики объекта			Описание характеристик	
1	2			3	
1.	Местоположение объекта			Российская Федерация, Кемеровская область-Кузбасс, Кемеровский муниципальный округ, д. Сухово	
2.	Площадь объекта +/- величина погрешности определения площади (Р +/- Дельта Р)			71 +/- 3 м ²	
3.	Иные характеристики объекта			-	
Раздел 2					
Сведения о местоположении границ объекта					
1. Система координат МСК-42, зона 1					
2. Сведения о характерных точках границ объекта					
Обозначение характерных точек границ	Координаты, м		Метод определения координат характерной точки	Средняя квадратическая погрешность положения характерной точки (Mt), м	Описание обозначения точки на местности (при наличии)
	X	Y			
1	2	3	4	5	6
1	623760.16	1347129.58	Аналитический метод	0.1	Закрепление отсутствует
2	623760.93	1347129.73	Аналитический метод	0.1	Закрепление отсутствует
3	623761.57	1347130.17	Аналитический метод	0.1	Закрепление отсутствует
4	623762.01	1347130.82	Аналитический метод	0.1	Закрепление отсутствует
5	623762.16	1347131.58	Аналитический метод	0.1	Закрепление отсутствует
6	623762.16	1347133.01	Аналитический метод	0.1	Закрепление отсутствует
7	623760.55	1347144.84	Аналитический метод	0.1	Закрепление отсутствует

8	623760.45	1347146.23	Аналитический метод	0.1	Закрепление отсутствует
9	623760.28	1347146.99	Аналитический метод	0.1	Закрепление отсутствует
10	623759.86	1347147.64	Аналитический метод	0.1	Закрепление отсутствует
11	623759.21	1347148.07	Аналитический метод	0.1	Закрепление отсутствует
12	623758.45	1347148.23	Аналитический метод	0.1	Закрепление отсутствует
13	623757.69	1347148.07	Аналитический метод	0.1	Закрепление отсутствует
14	623757.05	1347147.63	Аналитический метод	0.1	Закрепление отсутствует
15	623756.61	1347146.98	Аналитический метод	0.1	Закрепление отсутствует
16	623756.45	1347146.23	Аналитический метод	0.1	Закрепление отсутствует
17	623756.57	1347144.44	Аналитический метод	0.1	Закрепление отсутствует
18	623758.16	1347132.73	Аналитический метод	0.1	Закрепление отсутствует
19	623758.16	1347131.58	Аналитический метод	0.1	Закрепление отсутствует
20	623758.31	1347130.81	Аналитический метод	0.1	Закрепление отсутствует
21	623758.75	1347130.17	Аналитический метод	0.1	Закрепление отсутствует
22	623759.39	1347129.73	Аналитический метод	0.1	Закрепление отсутствует
1	623760.16	1347129.58	Аналитический метод	0.1	Закрепление отсутствует

3. Сведения о характерных точках части (частей) границы объекта

Обозначение характерных точек части границы	Координаты, м		Метод определения координат характерной точки	Средняя квадратическая погрешность положения характерной точки (Mt), м	Описание обозначения точки на местности (при наличии)
	X	Y			
1	2	3	4	5	6
-	-	-	-	-	-

8. Охранная зона «Газопровод к жилому дому, расположенному по адресу: Кемеровская область, Кемеровский район, с. Ягуново, пер. Садовый, д. 19» (код объекта К-ТП/У-111), с кадастровым номером 42:04:0320001:3298.

ОПИСАНИЕ МЕСТОПОЛОЖЕНИЯ ГРАНИЦ					
Охранная зона «Газопровод к жилому дому, расположенному по адресу: Кемеровская область, Кемеровский район, с. Ягуново, пер. Садовый, д. 19» (код объекта К-ТП/У-111), с кадастровым номером 42:04:0320001:3298					
(наименование объекта, местоположение границ которого описано (далее - объект))					
Раздел 1					
Сведения об объекте					
№ п/п	Характеристики объекта			Описание характеристик	
1	2			3	
1.	Местоположение объекта			Российская Федерация, Кемеровская область-Кузбасс, Кемеровский муниципальный округ, с. Ягуново	
2.	Площадь объекта +/- величина погрешности определения площади (P +/- Дельта P)			50+/- 2 м ²	
3.	Иные характеристики объекта			-	
Раздел 2					
Сведения о местоположении границ объекта					
1. Система координат МСК-42, зона 1					
2. Сведения о характерных точках границ объекта					
Обозначение характерных точек границ	Координаты, м		Метод определения координат характерной точки	Средняя квадратическая погрешность положения характерной точки (Mt), м	Описание обозначения точки на местности (при наличии)
	X	Y			
1	2	3	4	5	6
1	610992.90	1334062.50	Аналитический метод	0.1	Закрепление отсутствует
2	610993.54	1334062.94	Аналитический метод	0.1	Закрепление отсутствует
3	610993.98	1334063.60	Аналитический метод	0.1	Закрепление отсутствует
4	610994.13	1334064.35	Аналитический метод	0.1	Закрепление отсутствует
5	610993.98	1334065.12	Аналитический метод	0.1	Закрепление отсутствует
6	610990.14	1334072.76	Аналитический метод	0.1	Закрепление отсутствует
7	610989.66	1334073.75	Аналитический метод	0.1	Закрепление отсутствует

8	610989.27	1334074.28	Аналитический метод	0.1	Закрепление отсутствует
9	610988.63	1334074.72	Аналитический метод	0.1	Закрепление отсутствует
10	610987.86	1334074.87	Аналитический метод	0.1	Закрепление отсутствует
11	610987.09	1334074.72	Аналитический метод	0.1	Закрепление отсутствует
12	610986.45	1334074.28	Аналитический метод	0.1	Закрепление отсутствует
13	610986.01	1334073.62	Аналитический метод	0.1	Закрепление отсутствует
14	610985.86	1334072.87	Аналитический метод	0.1	Закрепление отсутствует
15	610986.01	1334072.10	Аналитический метод	0.1	Закрепление отсутствует
16	610986.56	1334070.98	Аналитический метод	0.1	Закрепление отсутствует
17	610990.28	1334063.58	Аналитический метод	0.1	Закрепление отсутствует
18	610990.72	1334062.94	Аналитический метод	0.1	Закрепление отсутствует
19	610991.36	1334062.50	Аналитический метод	0.1	Закрепление отсутствует
20	610992.13	1334062.35	Аналитический метод	0.1	Закрепление отсутствует
1	610992.90	1334062.50	Аналитический метод	0.1	Закрепление отсутствует
Обозначение характерных точек части границы	Координаты, м		Метод определения координат характерной точки	Средняя квадратическая погрешность положения характерной точки (Mt), м	Описание обозначения точки на местности (при наличии)
	X	Y			
1	2	3	4	5	6
-	-	-	-	-	-

РАЗДЕЛ 4

охранная зона «Газопровод к жилому дому, расположенному по адресу: Кемеровская область, Кемеровский район, с. Ягуново, пер. Садовый, д. 19» (код объекта К-ТП/У-111), кадастровый номер 42:04:0320001:3298

План границ объекта



Условные обозначения:

Масштаб 1:500

- - граница ЗОУИТ
- 42:04:0320001:137 - граница и номер земельного участка по данным ЕГРН
- 1● - характеристическая точка границы ЗОУИТ
- - - - - ось подземного газопровода
- 42:04:0320001 - номер кадастрового квартала



Подпись

Дата «27» февраля 2023 г.

Место для оттиска печати (при наличии) лица, составившего описание местоположения границ объекта

9. Охранная зона «Газопровод к жилому дому, расположенному по адресу: Кемеровская область, Кемеровский район, с. Ягуново, ул. Озерная, д. 40» (код объекта К-ТП/У-116), с кадастровым номером 42:04:0320001:3296.

ОПИСАНИЕ МЕСТОПОЛОЖЕНИЯ ГРАНИЦ					
Охранная зона «Газопровод к жилому дому, расположенному по адресу: Кемеровская область, Кемеровский район, с. Ягуново, ул. Озерная, д. 40» (код объекта К-ТП/У-116), с кадастровым номером 42:04:0320001:3296					
(наименование объекта, местоположение границ которого описано (далее - объект))					
Раздел 1					
Сведения об объекте					
№ п/п	Характеристики объекта			Описание характеристик	
1	2			3	
1.	Местоположение объекта			Российская Федерация, Кемеровская область-Кузбасс, Кемеровский муниципальный округ, с. Ягуново	
2.	Площадь объекта +/- величина погрешности определения площади (Р +/- Дельта Р)			93 +/- 3 м ²	
3.	Иные характеристики объекта			-	
Раздел 2					
Сведения о местоположении границ объекта					
1. Система координат МСК-42, зона 1					
2. Сведения о характерных точках границ объекта					
Обозначение характерных точек границ	Координаты, м		Метод определения координат характерной точки	Средняя квадратическая погрешность положения характерной точки (Mt), м	Описание обозначения точки на местности (при наличии)
	X	Y			
1	2	3	4	5	6
1	610924.08	1333854.22	Аналитический метод	0.1	Закрепление отсутствует
2	610924.73	1333854.66	Аналитический метод	0.1	Закрепление отсутствует
3	610925.17	1333855.32	Аналитический метод	0.1	Закрепление отсутствует
4	610925.32	1333856.07	Аналитический метод	0.1	Закрепление отсутствует
5	610925.25	1333856.61	Аналитический метод	0.1	Закрепление отсутствует
6	610924.82	1333858.11	Аналитический метод	0.1	Закрепление отсутствует

7	610916.72	1333874.30	Аналитический метод	0.1	Закрепление отсутствует
8	610916.23	1333875.12	Аналитический метод	0.1	Закрепление отсутствует
9	610915.92	1333875.51	Аналитический метод	0.1	Закрепление отсутствует
10	610915.27	1333875.95	Аналитический метод	0.1	Закрепление отсутствует
11	610914.51	1333876.10	Аналитический метод	0.1	Закрепление отсутствует
12	610913.75	1333875.95	Аналитический метод	0.1	Закрепление отсутствует
13	610913.10	1333875.51	Аналитический метод	0.1	Закрепление отсутствует
14	610912.66	1333874.85	Аналитический метод	0.1	Закрепление отсутствует
15	610912.51	1333874.10	Аналитический метод	0.1	Закрепление отсутствует
16	610912.66	1333873.34	Аналитический метод	0.1	Закрепление отсутствует
17	610912.79	1333873.08	Аналитический метод	0.1	Закрепление отсутствует
18	610913.20	1333872.38	Аналитический метод	0.1	Закрепление отсутствует
19	610921.08	1333856.67	Аналитический метод	0.1	Закрепление отсутствует
20	610921.39	1333855.53	Аналитический метод	0.1	Закрепление отсутствует
21	610921.47	1333855.31	Аналитический метод	0.1	Закрепление отсутствует
22	610921.91	1333854.66	Аналитический метод	0.1	Закрепление отсутствует
23	610922.56	1333854.22	Аналитический метод	0.1	Закрепление отсутствует
24	610923.32	1333854.07	Аналитический метод	0.1	Закрепление отсутствует
1	610924.08	1333854.22	Аналитический метод	0.1	Закрепление отсутствует

3. Сведения о характерных точках части (частей) границы объекта

Обозначение характерных точек части границы	Координаты, м		Метод определения координат характерной точки	Средняя квадратическая погрешность положения характерной точки (Mt), м	Описание обозначения точки на местности (при наличии)
	X	Y			
1	2	3	4	5	6
-	-	-	-	-	-

РАЗДЕЛ 4

охранная зона «Газопровод к жилому дому, расположенному по адресу: Кемеровская область, Кемеровский район, с. Ягуново, ул. Озерная, д. 40» (код объекта К-ТП/У-116), кадастровый номер 42:04:0320001:3296

План границ объекта



Условные обозначения:

Масштаб 1:500

- - граница ЗОУИТ
- 42:04:0320001:503 - граница и номер земельного участка по данным ЕГРН
- 1 - характерная точка границы ЗОУИТ
- 42:04:0320001:191 - граница и номер земельного участка по данным ЕГРН, в охранной зоне
- - г - - - - - ось подземного газопровода
- 42:04:0320001 - номер кадастрового квартала



Подпись _____

Дата «27» февраля 2023 г.

Место для оттиска печати (при наличии) лица, составившего описание местоположения границ объекта

10. Охранная зона Газопровод к жилому дому, расположенному по адресу: Кемеровская область, Кемеровский район, с. Ягуново, ул. Озерная, д. 52» (код объекта К-ТП/У-117), с кадастровым номером 42:04:0320001:3299.

ОПИСАНИЕ МЕСТОПОЛОЖЕНИЯ ГРАНИЦ					
Охранная зона «Газопровод к жилому дому, расположенному по адресу: Кемеровская область, Кемеровский район, с. Ягуново, ул. Озерная, д. 52» (код объекта К-ТП/У-117), с кадастровым номером 42:04:0320001:3299					
(наименование объекта, местоположение границ которого описано (далее - объект))					
Раздел 1					
Сведения об объекте					
№ п/п	Характеристики объекта			Описание характеристик	
1	2			3	
1.	Местоположение объекта			Российская Федерация, Кемеровская область-Кузбасс, Кемеровский муниципальный округ, с. Ягуново	
2.	Площадь объекта +/- величина погрешности определения площади (Р +/- Дельта Р)			82+/- 3 м ²	
3.	Иные характеристики объекта			-	
Раздел 2					
Сведения о местоположении границ объекта					
1. Система координат МСК-42, зона 1					
2. Сведения о характерных точках границ объекта					
Обозначение характерных точек границ	Координаты, м		Метод определения координат характерной точки	Средняя квадратическая погрешность положения характерной точки (Mt), м	Описание обозначения точки на местности (при наличии)
	X	Y			
1	2	3	4	5	6
1	610711.52	1333747.77	Аналитический метод	0.1	Закрепление отсутствует
2	610711.96	1333748.42	Аналитический метод	0.1	Закрепление отсутствует
3	610712.11	1333749.18	Аналитический метод	0.1	Закрепление отсутствует
4	610711.96	1333749.95	Аналитический метод	0.1	Закрепление отсутствует
5	610711.75	1333750.33	Аналитический метод	0.1	Закрепление отсутствует
6	610701.80	1333764.57	Аналитический метод	0.1	Закрепление отсутствует
7	610701.57	1333764.83	Аналитический метод	0.1	Закрепление отсутствует

8	610700.93	1333765.27	Аналитический метод	0.1	Закрепление отсутствует
9	610700.16	1333765.42	Аналитический метод	0.1	Закрепление отсутствует
10	610699.39	1333765.27	Аналитический метод	0.1	Закрепление отсутствует
11	610698.75	1333764.83	Аналитический метод	0.1	Закрепление отсутствует
12	610698.31	1333764.18	Аналитический метод	0.1	Закрепление отсутствует
13	610698.16	1333763.42	Аналитический метод	0.1	Закрепление отсутствует
14	610698.31	1333762.65	Аналитический метод	0.1	Закрепление отсутствует
15	610698.52	1333762.27	Аналитический метод	0.1	Закрепление отсутствует
16	610708.47	1333748.03	Аналитический метод	0.1	Закрепление отсутствует
17	610708.70	1333747.77	Аналитический метод	0.1	Закрепление отсутствует
18	610709.34	1333747.33	Аналитический метод	0.1	Закрепление отсутствует
19	610710.11	1333747.18	Аналитический метод	0.1	Закрепление отсутствует
20	610710.88	1333747.33	Аналитический метод	0.1	Закрепление отсутствует
1	610711.52	1333747.77	Аналитический метод	0.1	Закрепление отсутствует

3. Сведения о характерных точках части (частей) границы объекта

Обозначение характерных точек части границы	Координаты, м		Метод определения координат характерной точки	Средняя квадратическая погрешность положения характерной точки (Mt), м	Описание обозначения точки на местности (при наличии)
	X	Y			
1	2	3	4	5	6
-	-	-	-	-	-

РАЗДЕЛ 4

охранная зона «Газопровод к жилому дому, расположенному по адресу: Кемеровская область, Кемеровский район, с. Ягуново, ул. Озерная, д. 52» (код объекта К-ТП/У-117), кадастровый номер 42:04:0320001:3299

План границ объекта



Условные обозначения:

Масштаб 1:500

- - граница ЗОУИТ
- 42:04:0320001:509 - граница и номер земельного участка по данным ЕГРН
- 1 - характерная точка границы ЗОУИТ
- - граница и номер земельного участка по данным ЕГРН, в охранной зоне
- - г - - - - - ось подземного газопровода
- 42:04:0320001 - номер кадастрового квартала



Подпись

[Handwritten signature]

Дата «27» февраля 2023 г.

Место для оттиска печати (при наличии) лица, составившего описание местоположения границ объекта

11. Охранная зона «Газопровод к жилому дому, расположенному по адресу: Кемеровская область, Кемеровский район, с. Ягуново, пер. Садовый, д. 40» (код объекта К-ТП/У-118), с кадастровым номером 42:04:0320001:3301.

ОПИСАНИЕ МЕСТОПОЛОЖЕНИЯ ГРАНИЦ					
Охранная зона «Газопровод к жилому дому, расположенному по адресу: Кемеровская область, Кемеровский район, с. Ягуново, пер. Садовый, д. 40» (код объекта К-ТП/У-118), с кадастровым номером 42:04:0320001:3301					
(наименование объекта, местоположение границ которого описано (далее - объект))					
Раздел 1					
Сведения об объекте					
№ п/п	Характеристики объекта			Описание характеристик	
1	2			3	
1.	Местоположение объекта			Российская Федерация, Кемеровская область-Кузбасс, Кемеровский муниципальный округ, с. Ягуново	
2.	Площадь объекта +/- величина погрешности определения площади (Р +/- Дельта Р)			65 +/- 3 м ²	
3.	Иные характеристики объекта			-	
Раздел 2					
Сведения о местоположении границ объекта					
1. Система координат МСК-42, зона 1					
2. Сведения о характерных точках границ объекта					
Обозначение характерных точек границ	Координаты, м		Метод определения координат характерной точки	Средняя квадратическая погрешность положения характерной точки (Mt), м	Описание обозначения точки на местности (при наличии)
	X	Y			
1	2	3	4	5	6
1	610732.81	1333930.59	Аналитический метод	0.1	Закрепление отсутствует
2	610733.58	1333930.74	Аналитический метод	0.1	Закрепление отсутствует
3	610734.22	1333931.18	Аналитический метод	0.1	Закрепление отсутствует
4	610734.66	1333931.83	Аналитический метод	0.1	Закрепление отсутствует
5	610734.81	1333932.59	Аналитический метод	0.1	Закрепление отсутствует
6	610734.79	1333934.31	Аналитический метод	0.1	Закрепление отсутствует

7	610733.57	1333944.70	Аналитический метод	0.1	Закрепление отсутствует
8	610732.86	1333946.38	Аналитический метод	0.1	Закрепление отсутствует
9	610732.42	1333947.02	Аналитический метод	0.1	Закрепление отсутствует
10	610731.78	1333947.46	Аналитический метод	0.1	Закрепление отсутствует
11	610731.01	1333947.61	Аналитический метод	0.1	Закрепление отсутствует
12	610730.24	1333947.46	Аналитический метод	0.1	Закрепление отсутствует
13	610729.60	1333947.02	Аналитический метод	0.1	Закрепление отсутствует
14	610729.16	1333946.37	Аналитический метод	0.1	Закрепление отсутствует
15	610729.01	1333945.61	Аналитический метод	0.1	Закрепление отсутствует
16	610729.17	1333944.83	Аналитический метод	0.1	Закрепление отсутствует
17	610729.67	1333943.66	Аналитический метод	0.1	Закрепление отсутствует
18	610730.79	1333934.05	Аналитический метод	0.1	Закрепление отсутствует
19	610730.81	1333932.59	Аналитический метод	0.1	Закрепление отсутствует
20	610730.96	1333931.82	Аналитический метод	0.1	Закрепление отсутствует
21	610731.40	1333931.18	Аналитический метод	0.1	Закрепление отсутствует
22	610732.04	1333930.74	Аналитический метод	0.1	Закрепление отсутствует
1	610732.81	1333930.59	Аналитический метод	0.1	Закрепление отсутствует

3. Сведения о характерных точках части (частей) границы объекта

Обозначение характерных точек части границы	Координаты, м		Метод определения координат характерной точки	Средняя квадратическая погрешность положения характерной точки (Mt), м	Описание обозначения точки на местности (при наличии)
	X	Y			
1	2	3	4	5	6
-	-	-	-	-	-

РАЗДЕЛ 4

охранная зона «Газопровод к жилому дому, расположенному по адресу: Кемеровская область, Кемеровский район, с. Ягуново, пер. Садовый, д.40» (код объекта К-ТП/У-118), кадастровый номер 42:04:0320001:3301

План границ объекта



Условные обозначения:

Масштаб 1:500

- - граница ЗОУИТ
- 42:04:0320001:813 - граница и номер земельного участка по данным ЕГРН
- 1 - характерная точка границы ЗОУИТ
- - граница и номер земельного участка по данным ЕГРН, в охранной зоне
- - - - - ось подземного газопровода
- 42:04:0320001 - номер кадастрового квартала



Подпись

Евгений Анатольевич Тимошенко

Дата «27» февраля 2023 г.

Место для оттиска печати (при наличии) лица, составившего описание местоположения границ объекта

12. Охранная зона «Газопровод к жилому дому, расположенному по адресу: Кемеровская область, Кемеровский район, с. Андреевка, ул. Трудовая, д. 33а» (код объекта К-ТП/У-120), с кадастровым номером 42:04:0209001:3197.

ОПИСАНИЕ МЕСТОПОЛОЖЕНИЯ ГРАНИЦ					
Охранная зона «Газопровод к жилому дому, расположенному по адресу: Кемеровская область, Кемеровский район, с. Андреевка, ул. Трудовая, д. 33а» (код объекта К-ТП/У-120), с кадастровым номером 42:04:0209001:3197					
(наименование объекта, местоположение границ которого описано (далее - объект))					
Раздел 1					
Сведения об объекте					
№ п/п	Характеристики объекта			Описание характеристик	
1	2			3	
1.	Местоположение объекта			Российская Федерация, Кемеровская область-Кузбасс, Кемеровский муниципальный округ, с. Андреевка	
2.	Площадь объекта +/- величина погрешности определения площади (Р +/- Дельта Р)			82 +/- 3 м ²	
3.	Иные характеристики объекта			-	
Раздел 2					
Сведения о местоположении границ объекта					
1. Система координат МСК-42, зона 1					
2. Сведения о характерных точках границ объекта					
Обозначение характерных точек границ	Координаты, м		Метод определения координат характерной точки	Средняя квадратическая погрешность положения характерной точки (Mt), м	Описание обозначения точки на местности (при наличии)
	X	Y			
1	2	3	4	5	6
1	633597.39	1348345.66	Аналитический метод	0.1	Закрепление отсутствует
2	633596.74	1348346.10	Аналитический метод	0.1	Закрепление отсутствует
3	633595.98	1348346.25	Аналитический метод	0.1	Закрепление отсутствует
4	633595.70	1348346.23	Аналитический метод	0.1	Закрепление отсутствует
5	633591.15	1348345.59	Аналитический метод	0.1	Закрепление отсутствует
6	633589.63	1348343.95	Аналитический метод	0.1	Закрепление отсутствует

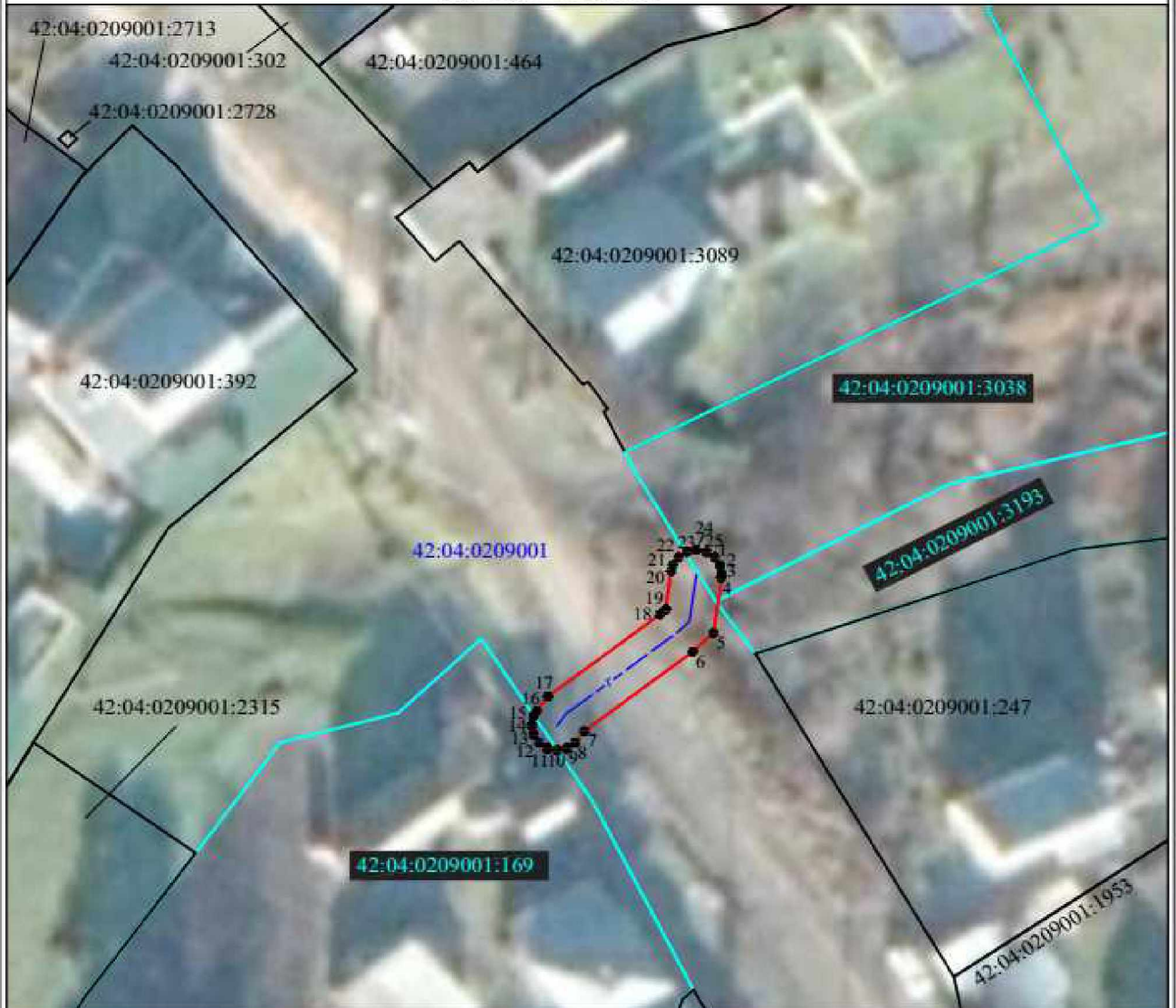
7	633583.12	1348335.43	Аналитический метод	0.1	Закрепление отсутствует
8	633582.16	1348334.68	Аналитический метод	0.1	Закрепление отсутствует
9	633581.72	1348334.02	Аналитический метод	0.1	Закрепление отсутствует
10	633581.57	1348333.27	Аналитический метод	0.1	Закрепление отсутствует
11	633581.72	1348332.51	Аналитический метод	0.1	Закрепление отсутствует
12	633582.16	1348331.86	Аналитический метод	0.1	Закрепление отсутствует
13	633582.81	1348331.42	Аналитический метод	0.1	Закрепление отсутствует
14	633583.57	1348331.27	Аналитический метод	0.1	Закрепление отсутствует
15	633584.33	1348331.42	Аналитический метод	0.1	Закрепление отсутствует
16	633584.77	1348331.67	Аналитический метод	0.1	Закрепление отсутствует
17	633585.96	1348332.57	Аналитический метод	0.1	Закрепление отсутствует
18	633592.69	1348341.37	Аналитический метод	0.1	Закрепление отсутствует
19	633593.11	1348341.83	Аналитический метод	0.1	Закрепление отсутствует
20	633596.26	1348342.27	Аналитический метод	0.1	Закрепление отсутствует
21	633596.75	1348342.40	Аналитический метод	0.1	Закрепление отсутствует
22	633597.39	1348342.84	Аналитический метод	0.1	Закрепление отсутствует
23	633597.83	1348343.49	Аналитический метод	0.1	Закрепление отсутствует
24	633597.98	1348344.25	Аналитический метод	0.1	Закрепление отсутствует
25	633597.83	1348345.02	Аналитический метод	0.1	Закрепление отсутствует
1	633597.39	1348345.66	Аналитический метод	0.1	Закрепление отсутствует

3. Сведения о характерных точках части (частей) границы объекта

Обозначение характерных точек части границы	Координаты, м		Метод определения координат характерной точки	Средняя квадратическая погрешность положения характерной точки (Mt), м	Описание обозначения точки на местности (при наличии)
	X	Y			
1	2	3	4	5	6
-	-	-	-	-	-

РАЗДЕЛ 4

охранная зона «Газопровод к жилому дому, расположенному по адресу: Кемеровская область, Кемеровский район, с. Андреевка, ул. Трудовая, 33а» (Код объекта К-ТП/У-120), с кадастровым номером 42:04:0209001:3197
План границ объекта



Масштаб 1:500

Условные обозначения:

- - граница ЗОУИТ
- 42:04:0209001:247 - граница и номер земельного участка по данным ЕГРН
- 42:04:0209001:169 - граница и номер земельного участка по данным ЕГРН, в охранной зоне
- 1 - характерная точка границы ЗОУИТ
- - - - - ось подземного газопровода
- 42:04:0209001 - номер кадастрового квартала



Подпись _____

Дата «27» февраля 2023 г.

Место для оттиска печати (при наличии) лица, составившего описание местоположения границ объекта

13. Охранная зона «Газопровод к жилому дому, расположенному по адресу: Кемеровская область, Кемеровский район, п. Металлплощадка, ул. Фестивальная, поз.64» (код объекта К-ТП/У-133), с кадастровым номером 42:04:0352001:8245.

ОПИСАНИЕ МЕСТОПОЛОЖЕНИЯ ГРАНИЦ					
Охранная зона «Газопровод к жилому дому, расположенному по адресу: Кемеровская область, Кемеровский район, п. Металлплощадка, ул. Фестивальная, поз.64» (код объекта К-ТП/У-133), с кадастровым номером 42:04:0352001:8245					
<small>(наименование объекта, местоположение границ которого описано (далее - объект))</small>					
Раздел 1					
Сведения об объекте					
№ п/п	Характеристики объекта			Описание характеристик	
1	2			3	
1.	Местоположение объекта			Российская Федерация, Кемеровская область-Кузбасс, Кемеровский муниципальный округ, п. Металлплощадка	
2.	Площадь объекта +/- величина погрешности определения площади (Р +/- Дельта Р)			62+/- 3 м ²	
3.	Иные характеристики объекта			-	
Раздел 2					
Сведения о местоположении границ объекта					
1. Система координат МСК-42, зона 1					
2. Сведения о характерных точках границ объекта					
Обозначение характерных точек границ	Координаты, м		Метод определения координат характерной точки	Средняя квадратическая погрешность положения характерной точки (Mt), м	Описание обозначения точки на местности (при наличии)
	X	Y			
1	2	3	4	5	6
1	620380.94	1347228.51	Аналитический метод	0.1	Закрепление отсутствует
2	620381.09	1347229.27	Аналитический метод	0.1	Закрепление отсутствует
3	620380.94	1347230.04	Аналитический метод	0.1	Закрепление отсутствует
4	620380.50	1347230.68	Аналитический метод	0.1	Закрепление отсутствует
5	620379.85	1347231.12	Аналитический метод	0.1	Закрепление отсутствует
6	620379.09	1347231.27	Аналитический метод	0.1	Закрепление отсутствует

7	620377.89	1347231.94	Аналитический метод	0.1	Закрепление отсутствует
8	620369.58	1347237.32	Аналитический метод	0.1	Закрепление отсутствует
9	620369.25	1347237.48	Аналитический метод	0.1	Закрепление отсутствует
10	620368.49	1347237.64	Аналитический метод	0.1	Закрепление отсутствует
11	620367.73	1347237.48	Аналитический метод	0.1	Закрепление отсутствует
12	620367.08	1347237.05	Аналитический метод	0.1	Закрепление отсутствует
13	620366.64	1347236.39	Аналитический метод	0.1	Закрепление отсутствует
14	620366.49	1347235.64	Аналитический метод	0.1	Закрепление отсутствует
15	620366.65	1347234.88	Аналитический метод	0.1	Закрепление отсутствует
16	620367.08	1347234.23	Аналитический метод	0.1	Закрепление отсутствует
17	620367.40	1347233.96	Аналитический метод	0.1	Закрепление отсутствует
18	620375.81	1347228.52	Аналитический метод	0.1	Закрепление отсутствует
19	620378.20	1347227.16	Аналитический метод	0.1	Закрепление отсутствует
20	620379.09	1347227.27	Аналитический метод	0.1	Закрепление отсутствует
21	620379.86	1347227.42	Аналитический метод	0.1	Закрепление отсутствует
22	620380.50	1347227.86	Аналитический метод	0.1	Закрепление отсутствует
1	620380.94	1347228.51	Аналитический метод	0.1	Закрепление отсутствует

3. Сведения о характерных точках части (частей) границы объекта

Обозначение характерных точек части границы	Координаты, м		Метод определения координат характерной точки	Средняя квадратическая погрешность положения характерной точки (Mt), м	Описание обозначения точки на местности (при наличии)
	X	Y			
1	2	3	4	5	6
-	-	-	-	-	-

14. Охранная зона «Газопровод к жилому дому, расположенному по адресу: Кемеровская область, Кемеровский район, д. Сухово, ул. Центральная, д. 56» (код объекта К-ТП/У-137), с кадастровым номером 42:04:0353001:2753.

ОПИСАНИЕ МЕСТОПОЛОЖЕНИЯ ГРАНИЦ					
Охранная зона «Газопровод к жилому дому, расположенному по адресу: Кемеровская область, Кемеровский район, д. Сухово, ул. Центральная, д. 56» (код объекта К-ТП/У-137), с кадастровым номером 42:04:0353001:2753					
(наименование объекта, местоположение границ которого описано (далее - объект))					
Раздел 1					
Сведения об объекте					
№ п/п	Характеристики объекта			Описание характеристик	
1	2			3	
1.	Местоположение объекта			Российская Федерация, Кемеровская область-Кузбасс, Кемеровский муниципальный округ, д. Сухово	
2.	Площадь объекта +/- величина погрешности определения площади (Р +/- Дельта Р)			167 +/- 5 м ²	
3.	Иные характеристики объекта			-	
Раздел 2					
Сведения о местоположении границ объекта					
1. Система координат МСК-42, зона 1					
2. Сведения о характерных точках границ объекта					
Обозначение характерных точек границ	Координаты, м		Метод определения координат характерной точки	Средняя квадратическая погрешность положения характерной точки (Mt), м	Описание обозначения точки на местности (при наличии)
	X	Y			
1	2	3	4	5	6
1	624752.00	1347114.08	Аналитический метод	0.1	Закрепление отсутствует
2	624752.44	1347114.73	Аналитический метод	0.1	Закрепление отсутствует
3	624752.59	1347115.49	Аналитический метод	0.1	Закрепление отсутствует
4	624752.44	1347116.26	Аналитический метод	0.1	Закрепление отсутствует
5	624752.00	1347116.90	Аналитический метод	0.1	Закрепление отсутствует
6	624751.36	1347117.34	Аналитический метод	0.1	Закрепление отсутствует

7	624750.74	1347117.59	Аналитический метод	0.1	Закрепление отсутствует
8	624726.51	1347145.87	Аналитический метод	0.1	Закрепление отсутствует
9	624725.86	1347146.31	Аналитический метод	0.1	Закрепление отсутствует
10	624725.10	1347146.46	Аналитический метод	0.1	Закрепление отсутствует
11	624724.33	1347146.31	Аналитический метод	0.1	Закрепление отсутствует
12	624723.69	1347145.87	Аналитический метод	0.1	Закрепление отсутствует
13	624723.25	1347145.22	Аналитический метод	0.1	Закрепление отсутствует
14	624723.10	1347144.46	Аналитический метод	0.1	Закрепление отсутствует
15	624723.25	1347143.69	Аналитический метод	0.1	Закрепление отсутствует
16	624723.58	1347143.16	Аналитический метод	0.1	Закрепление отсутствует
17	624748.32	1347114.27	Аналитический метод	0.1	Закрепление отсутствует
18	624749.82	1347113.64	Аналитический метод	0.1	Закрепление отсутствует
19	624750.59	1347113.49	Аналитический метод	0.1	Закрепление отсутствует
20	624751.36	1347113.64	Аналитический метод	0.1	Закрепление отсутствует
1	624752.00	1347114.08	Аналитический метод	0.1	Закрепление отсутствует

3. Сведения о характерных точках части (частей) границы объекта

Обозначение характерных точек части границы	Координаты, м		Метод определения координат характерной точки	Средняя квадратическая погрешность положения характерной точки (Mt), м	Описание обозначения точки на местности (при наличии)
	X	Y			
1	2	3	4	5	6
-	-	-	-	-	-

15. Охранная зона «Газопровод к жилому дому, расположенному по адресу: Кемеровская область, Кемеровский район, с. Андреевка, ул. Калиновская, д. 20» (код объекта К-ТП/У-139), с кадастровым номером 42:04:0209001:3124.

ОПИСАНИЕ МЕСТОПОЛОЖЕНИЯ ГРАНИЦ					
Охранная зона «Газопровод к жилому дому, расположенному по адресу: Кемеровская область, Кемеровский район, с. Андреевка, ул. Калиновская, д. 20» (код объекта К-ТП/У-139), с кадастровым номером 42:04:0209001:3124					
(наименование объекта, местоположение границ которого описано (далее - объект))					
Раздел 1					
Сведения об объекте					
№ п/п	Характеристики объекта			Описание характеристик	
1	2			3	
1.	Местоположение объекта			Российская Федерация, Кемеровская область-Кузбасс, Кемеровский муниципальный округ, с. Андреевка	
2.	Площадь объекта +/- величина погрешности определения площади (Р +/- Дельта Р)			372+/- 7 м ²	
3.	Иные характеристики объекта			-	
Раздел 2					
Сведения о местоположении границ объекта					
1. Система координат МСК-42, зона 1					
2. Сведения о характерных точках границ объекта					
Обозначение характерных точек границ	Координаты, м		Метод определения координат характерной точки	Средняя квадратическая погрешность положения характерной точки (Mt), м	Описание обозначения точки на местности (при наличии)
	X	Y			
1	2	3	4	5	6
1	634335.49	1348512.15	Аналитический метод	0.1	Закрепление отсутствует
2	634335.05	1348512.79	Аналитический метод	0.1	Закрепление отсутствует
3	634334.73	1348513.06	Аналитический метод	0.1	Закрепление отсутствует
4	634330.09	1348516.07	Аналитический метод	0.1	Закрепление отсутствует
5	634329.76	1348516.24	Аналитический метод	0.1	Закрепление отсутствует
6	634329.00	1348516.39	Аналитический метод	0.1	Закрепление отсутствует

7	634328.23	1348516.24	Аналитический метод	0.1	Закрепление отсутствует
8	634309.58	1348507.41	Аналитический метод	0.1	Закрепление отсутствует
9	634303.93	1348504.42	Аналитический метод	0.1	Закрепление отсутствует
10	634293.51	1348498.58	Аналитический метод	0.1	Закрепление отсутствует
11	634280.96	1348490.42	Аналитический метод	0.1	Закрепление отсутствует
12	634267.74	1348482.56	Аналитический метод	0.1	Закрепление отсутствует
13	634256.99	1348475.87	Аналитический метод	0.1	Закрепление отсутствует
14	634256.11	1348475.16	Аналитический метод	0.1	Закрепление отсутствует
15	634255.95	1348475.01	Аналитический метод	0.1	Закрепление отсутствует
16	634255.51	1348474.36	Аналитический метод	0.1	Закрепление отсутствует
17	634255.36	1348473.60	Аналитический метод	0.1	Закрепление отсутствует
18	634255.51	1348472.83	Аналитический метод	0.1	Закрепление отсутствует
19	634255.95	1348472.19	Аналитический метод	0.1	Закрепление отсутствует
20	634256.59	1348471.75	Аналитический метод	0.1	Закрепление отсутствует
21	634257.36	1348471.60	Аналитический метод	0.1	Закрепление отсутствует
22	634257.92	1348470.77	Аналитический метод	0.1	Закрепление отсутствует
23	634258.57	1348470.33	Аналитический метод	0.1	Закрепление отсутствует
24	634259.33	1348470.17	Аналитический метод	0.1	Закрепление отсутствует
25	634260.09	1348470.33	Аналитический метод	0.1	Закрепление отсутствует
26	634260.73	1348470.77	Аналитический метод	0.1	Закрепление отсутствует
27	634261.18	1348471.42	Аналитический метод	0.1	Закрепление отсутствует
28	634261.33	1348472.17	Аналитический метод	0.1	Закрепление отсутствует
29	634261.17	1348472.93	Аналитический метод	0.1	Закрепление отсутствует
30	634261.06	1348473.19	Аналитический метод	0.1	Закрепление отсутствует
31	634260.85	1348473.56	Аналитический метод	0.1	Закрепление отсутствует
32	634269.82	1348479.14	Аналитический метод	0.1	Закрепление отсутствует

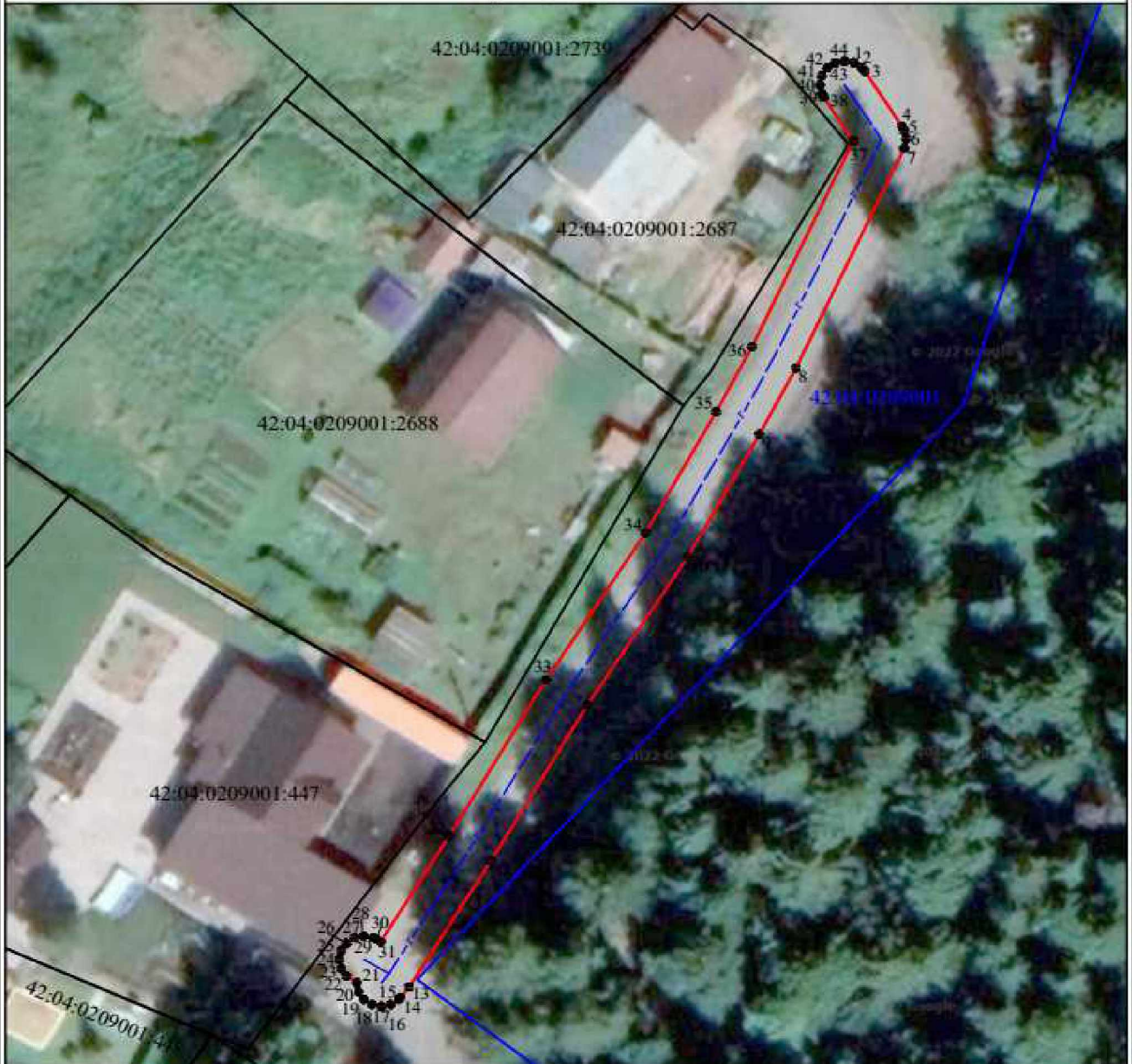
33	634283.08	1348487.02	Аналитический метод	0.1	Закрепление отсутствует
34	634295.57	1348495.16	Аналитический метод	0.1	Закрепление отсутствует
35	634305.85	1348500.90	Аналитический метод	0.1	Закрепление отсутствует
36	634311.38	1348503.83	Аналитический метод	0.1	Закрепление отсутствует
37	634328.85	1348512.10	Аналитический метод	0.1	Закрепление отсутствует
38	634332.55	1348509.70	Аналитический метод	0.1	Закрепление отсутствует
39	634332.87	1348509.53	Аналитический метод	0.1	Закрепление отсутствует
40	634333.64	1348509.38	Аналитический метод	0.1	Закрепление отсутствует
41	634334.41	1348509.53	Аналитический метод	0.1	Закрепление отсутствует
42	634335.05	1348509.97	Аналитический метод	0.1	Закрепление отсутствует
43	634335.49	1348510.62	Аналитический метод	0.1	Закрепление отсутствует
44	634335.64	1348511.38	Аналитический метод	0.1	Закрепление отсутствует
1	634335.49	1348512.15	Аналитический метод	0.1	Закрепление отсутствует

3. Сведения о характерных точках части (частей) границы объекта

Обозначение характерных точек части границы	Координаты, м		Метод определения координат характерной точки	Средняя квадратическая погрешность положения характерной точки (Mt), м	Описание обозначения точки на местности (при наличии)
	X	Y			
1	2	3	4	5	6
-	-	-	-	-	-

РАЗДЕЛ 4

охранная зона «Газопровод к жилому дому, расположенному по адресу: Кемеровская область, Кемеровский район, с. Андреевка, ул. Калиновская д.20» (код объекта К-ТП/У-139), с кадастровым номером 42:04:0209001:3124
План границ объекта



Масштаб 1:500

Условные обозначения:

- - граница ЗОУИТ
- 42:04:0209001:447 - граница и номер земельного участка по данным ЕГРН
- 1 - характерная точка границы ЗОУИТ
- - - - - ось подземного газопровода
- 42:04:0209001 - граница и номер кадастрового квартала



Подпись

[Handwritten signature]

Дата «27» февраля 2023 г.

Место для оттиска печати (при наличии) лица, составившего описание местоположения границ объекта

16. Охранная зона «Газопровод к жилому дому, расположенному по адресу: Кемеровская область, Кемеровский район, п. Металлплощадка, ул. Фестивальная, 9» (код объекта К-ТП/У-140), с кадастровым номером 42:04:0352001:8244.

ОПИСАНИЕ МЕСТОПОЛОЖЕНИЯ ГРАНИЦ					
Охранная зона «Газопровод к жилому дому, расположенному по адресу: Кемеровская область, Кемеровский район, п. Металлплощадка, ул. Фестивальная, 9» (код объекта К-ТП/У-140), с кадастровым номером 42:04:0352001:8244					
(наименование объекта, местоположение границ которого описано (далее - объект))					
Раздел 1					
Сведения об объекте					
№ п/п	Характеристики объекта			Описание характеристик	
1	2			3	
1.	Местоположение объекта			Российская Федерация, Кемеровская область-Кузбасс, Кемеровский муниципальный округ, п. Металлплощадка	
2.	Площадь объекта +/- величина погрешности определения площади (P +/- Дельта P)			63+/- 3 м ²	
3.	Иные характеристики объекта			-	
Раздел 2					
Сведения о местоположении границ объекта					
1. Система координат МСК-42, зона 1					
2. Сведения о характерных точках границ объекта					
Обозначение характерных точек границ	Координаты, м		Метод определения координат характерной точки	Средняя квадратическая погрешность положения характерной точки (Mt), м	Описание обозначения точки на местности (при наличии)
	X	Y			
1	2	3	4	5	6
1	620379.58	1347226.23	Аналитический метод	0.1	Закрепление отсутствует
2	620380.02	1347226.88	Аналитический метод	0.1	Закрепление отсутствует
3	620380.17	1347227.64	Аналитический метод	0.1	Закрепление отсутствует
4	620380.02	1347228.41	Аналитический метод	0.1	Закрепление отсутствует
5	620379.77	1347228.84	Аналитический метод	0.1	Закрепление отсутствует
6	620377.90	1347231.29	Аналитический метод	0.1	Закрепление отсутствует

7	620369.44	1347236.74	Аналитический метод	0.1	Закрепление отсутствует
8	620368.07	1347236.89	Аналитический метод	0.1	Закрепление отсутствует
9	620367.30	1347236.74	Аналитический метод	0.1	Закрепление отсутствует
10	620366.66	1347236.30	Аналитический метод	0.1	Закрепление отсутствует
11	620366.21	1347235.65	Аналитический метод	0.1	Закрепление отсутствует
12	620366.07	1347234.89	Аналитический метод	0.1	Закрепление отсутствует
13	620366.22	1347234.12	Аналитический метод	0.1	Закрепление отсутствует
14	620366.66	1347233.48	Аналитический метод	0.1	Закрепление отсутствует
15	620367.30	1347233.04	Аналитический метод	0.1	Закрепление отсутствует
16	620367.84	1347232.90	Аналитический метод	0.1	Закрепление отсутствует
17	620368.06	1347232.88	Аналитический метод	0.1	Закрепление отсутствует
18	620375.14	1347228.31	Аналитический метод	0.1	Закрепление отсутствует
19	620376.76	1347226.23	Аналитический метод	0.1	Закрепление отсутствует
20	620377.40	1347225.79	Аналитический метод	0.1	Закрепление отсутствует
21	620378.17	1347225.64	Аналитический метод	0.1	Закрепление отсутствует
22	620378.94	1347225.79	Аналитический метод	0.1	Закрепление отсутствует
1	620379.58	1347226.23	Аналитический метод	0.1	Закрепление отсутствует

3. Сведения о характерных точках части (частей) границы объекта

Обозначение характерных точек части границы	Координаты, м		Метод определения координат характерной точки	Средняя квадратическая погрешность положения характерной точки (Mt), м	Описание обозначения точки на местности (при наличии)
	X	Y			
1	2	3	4	5	6
-	-	-	-	-	-

РАЗДЕЛ 4

охранная зона «Газопровод к жилому дому, расположенному по адресу: Кемеровская область, Кемеровский район, п. Металлоплощадка, ул. Фестивальная, д. 9» (код объекта К-ТП/У-140), кадастровый номер 42:04:0352001:8244

План границ объекта



Условные обозначения:

Масштаб 1:500

- - граница ЗОУИТ
- 42:04:0352001:5131 - граница и номер земельного участка по данным ЕГРН
- 1 - характерная точка границы ЗОУИТ
- - граница и номер земельного участка по данным ЕГРН, в охранной зоне
- - - - - ось подземного газопровода
- 42:04:0352001 - номер кадастрового квартала



Подпись

[Handwritten signature]

Дата «27» февраля 2023 г.

Место для оттиска печати (при наличии) лица, составившего описание местоположения границ объекта

17. Охранная зона «Газопровод к жилому дому, расположенному по адресу: Кемеровская область, Кемеровский район, с. Ягуново, пер. Садовый, д. 39» (код объекта К-ТП/У-142), с кадастровым номером 42:04:0320001:3267.

ОПИСАНИЕ МЕСТОПОЛОЖЕНИЯ ГРАНИЦ					
Охранная зона «Газопровод к жилому дому, расположенному по адресу: Кемеровская область, Кемеровский район, с. Ягуново, пер. Садовый, д. 39» (код объекта К-ТП/У-142), с кадастровым номером 42:04:0320001:3267					
(наименование объекта, местоположение границ которого описано (далее - объект))					
Раздел 1					
Сведения об объекте					
№ п/п	Характеристики объекта			Описание характеристик	
1	2			3	
1.	Местоположение объекта			Российская Федерация, Кемеровская область-Кузбасс, Кемеровский муниципальный округ, с. Ягуново	
2.	Площадь объекта +/- величина погрешности определения площади (Р +/- Дельта Р)			136+/- 4 м ²	
3.	Иные характеристики объекта			-	
Раздел 2					
Сведения о местоположении границ объекта					
1. Система координат МСК-42, зона 1					
2. Сведения о характерных точках границ объекта					
Обозначение характерных точек границ	Координаты, м		Метод определения координат характерной точки	Средняя квадратическая погрешность положения характерной точки (Mt), м	Описание обозначения точки на местности (при наличии)
	X	Y			
1	2	3	4	5	6
1	610731.75	1333945.54	Аналитический метод	0.1	Закрепление отсутствует
2	610731.31	1333946.18	Аналитический метод	0.1	Закрепление отсутствует
3	610730.66	1333946.62	Аналитический метод	0.1	Закрепление отсутствует
4	610729.90	1333946.77	Аналитический метод	0.1	Закрепление отсутствует
5	610729.13	1333946.62	Аналитический метод	0.1	Закрепление отсутствует
6	610728.49	1333946.18	Аналитический метод	0.1	Закрепление отсутствует

7	610728.05	1333945.53	Аналитический метод	0.1	Закрепление отсутствует
8	610727.65	1333944.49	Аналитический метод	0.1	Закрепление отсутствует
9	610707.02	1333934.09	Аналитический метод	0.1	Закрепление отсутствует
10	610704.08	1333932.35	Аналитический метод	0.1	Закрепление отсутствует
11	610703.57	1333932.43	Аналитический метод	0.1	Закрепление отсутствует
12	610702.81	1333932.28	Аналитический метод	0.1	Закрепление отсутствует
13	610702.16	1333931.84	Аналитический метод	0.1	Закрепление отсутствует
14	610701.71	1333931.19	Аналитический метод	0.1	Закрепление отсутствует
15	610701.57	1333930.46	Аналитический метод	0.1	Закрепление отсутствует
16	610701.72	1333929.66	Аналитический метод	0.1	Закрепление отсутствует
17	610701.95	1333929.25	Аналитический метод	0.1	Закрепление отсутствует
18	610702.48	1333928.50	Аналитический метод	0.1	Закрепление отсутствует
19	610703.15	1333928.08	Аналитический метод	0.1	Закрепление отсутствует
20	610703.92	1333927.93	Аналитический метод	0.1	Закрепление отсутствует
21	610704.70	1333928.07	Аналитический метод	0.1	Закрепление отсутствует
22	610708.94	1333930.57	Аналитический метод	0.1	Закрепление отсутствует
23	610730.01	1333941.20	Аналитический метод	0.1	Закрепление отсутствует
24	610730.65	1333941.64	Аналитический метод	0.1	Закрепление отсутствует
25	610731.09	1333942.29	Аналитический метод	0.1	Закрепление отсутствует
26	610731.77	1333944.05	Аналитический метод	0.1	Закрепление отсутствует
27	610731.90	1333944.77	Аналитический метод	0.1	Закрепление отсутствует
1	610731.75	1333945.54	Аналитический метод	0.1	Закрепление отсутствует

3. Сведения о характерных точках части (частей) границы объекта

Обозначение характерных точек части границы	Координаты, м		Метод определения координат характерной точки	Средняя квадратическая погрешность положения характерной точки (Mt), м	Описание обозначения точки на местности (при наличии)
	X	Y			
1	2	3	4	5	6
-	-	-	-	-	-

РАЗДЕЛ 4

охранная зона «Газопровод к жилому дому, расположенному по адресу: Кемеровская область, Кемеровский район, с. Ягуново, пер. Садовый, д.39» (код объекта К-ТП/У-142), кадастровый номер 42:04:0320001:3267

План границ объекта



Условные обозначения:

Масштаб 1:500

- - граница ЗОУИТ
- 42:04:0320001:813 - граница и номер земельного участка по данным ЕГРН
- 1 - характерная точка границы ЗОУИТ
- 42:04:0320001:242 - граница и номер земельного участка по данным ЕГРН, в охранной зоне
- - - - - ось подземного газопровода
- 42:04:0320001 - номер кадастрового квартала



Подпись

[Handwritten signature]

Дата «27» февраля 2023 г.

Место для оттиска печати (при наличии) лица, составившего описание местоположения границ объекта

18. Охранная зона «Газопровод к жилому дому, расположенному по адресу: Кемеровская область, Кемеровский городской округ, г. Кемерово, жилой район Лесная Поляна (кадастровый номер земельного участка 42:04:0208002:4195) (код объекта К-ТП/У-144)», с кадастровым номером 42:04:0208002:11041.

ОПИСАНИЕ МЕСТОПОЛОЖЕНИЯ ГРАНИЦ					
Охранная зона «Газопровод к жилому дому, расположенному по адресу: Кемеровская область, Кемеровский городской округ, г. Кемерово, жилой район Лесная Поляна (кадастровый номер земельного участка 42:04:0208002:4195) (код объекта К-ТП/У-144)», с кадастровым номером 42:04:0208002:11041					
<small>(наименование объекта, местоположение границ которого описано (далее - объект))</small>					
Раздел 1					
Сведения об объекте					
№ п/п	Характеристики объекта		Описание характеристик		
1	2		3		
1.	Местоположение объекта		Российская Федерация, Кемеровская область-Кузбасс, Кемеровский городской округ, г. Кемерово		
2.	Площадь объекта +/- величина погрешности определения площади (Р +/- Дельта Р)		88+/- 3 м ²		
3.	Иные характеристики объекта		-		
Раздел 2					
Сведения о местоположении границ объекта					
1. Система координат МСК-42, зона I					
2. Сведения о характерных точках границ объекта					
Обозначение характерных точек границ	Координаты, м		Метод определения координат характерной точки	Средняя квадратическая погрешность положения характерной точки (Mt), м	Описание обозначения точки на местности (при наличии)
	X	Y			
1	2	3	4	5	6
1	631409.94	1349913.12	Аналитический метод	0.1	Закрепление отсутствует
2	631410.69	1349912.89	Аналитический метод	0.1	Закрепление отсутствует
3	631411.46	1349912.97	Аналитический метод	0.1	Закрепление отсутствует
4	631412.16	1349913.35	Аналитический метод	0.1	Закрепление отсутствует
5	631412.65	1349913.94	Аналитический метод	0.1	Закрепление отсутствует
6	631412.87	1349914.69	Аналитический метод	0.1	Закрепление отсутствует

7	631412.80	1349915.46	Аналитический метод	0.1	Закрепление отсутствует
8	631412.43	1349916.15	Аналитический метод	0.1	Закрепление отсутствует
9	631411.82	1349916.65	Аналитический метод	0.1	Закрепление отсутствует
10	631395.14	1349925.55	Аналитический метод	0.1	Закрепление отсутствует
11	631394.38	1349925.78	Аналитический метод	0.1	Закрепление отсутствует
12	631393.61	1349925.70	Аналитический метод	0.1	Закрепление отсутствует
13	631392.92	1349925.33	Аналитический метод	0.1	Закрепление отсутствует
14	631392.43	1349924.73	Аналитический метод	0.1	Закрепление отсутствует
15	631392.20	1349923.99	Аналитический метод	0.1	Закрепление отсутствует
16	631392.28	1349923.21	Аналитический метод	0.1	Закрепление отсутствует
17	631392.65	1349922.52	Аналитический метод	0.1	Закрепление отсутствует
18	631393.25	1349922.02	Аналитический метод	0.1	Закрепление отсутствует
1	631409.94	1349913.12	Аналитический метод	0.1	Закрепление отсутствует

3. Сведения о характерных точках части (частей) границы объекта

Обозначение характерных точек части границы	Координаты, м		Метод определения координат характерной точки	Средняя квадратическая погрешность положения характерной точки (Mt), м	Описание обозначения точки на местности (при наличии)
	X	Y			
1	2	3	4	5	6
-	-	-	-	-	-

19. Охранная зона «Газопровод к жилому дому, расположенному по адресу: Кемеровская область, Кемеровский район, п. Металлплощадка, ул. Логовая, д. 32» (код объекта К-ТП/У-149), с кадастровым номером 42:04:0352001:8232.

ОПИСАНИЕ МЕСТОПОЛОЖЕНИЯ ГРАНИЦ					
Охранная зона «Газопровод к жилому дому, расположенному по адресу: Кемеровская область, Кемеровский район, п. Металлплощадка, ул. Логовая, д. 32» (код объекта К-ТП/У-149), с кадастровым номером 42:04:0352001:8232					
<small>(наименование объекта, местоположение границ которого описано (далее - объект))</small>					
Раздел 1					
Сведения об объекте					
№ п/п	Характеристики объекта			Описание характеристик	
1	2			3	
1.	Местоположение объекта			Российская Федерация, Кемеровская область-Кузбасс, Кемеровский муниципальный округ, п. Металлплощадка	
2.	Площадь объекта +/- величина погрешности определения площади (Р +/- Дельта Р)			345+/- 7 м ²	
3.	Иные характеристики объекта			-	
Раздел 2					
Сведения о местоположении границ объекта					
1. Система координат МСК-42, зона 1					
2. Сведения о характерных точках границ объекта					
Обозначение характерных точек границ	Координаты, м		Метод определения координат характерной точки	Средняя квадратическая погрешность положения характерной точки (Mt), м	Описание обозначения точки на местности (при наличии)
	X	Y			
1	2	3	4	5	6
1	618995.85	1346840.05	Аналитический метод	0.1	Закрепление отсутствует
2	618996.00	1346840.81	Аналитический метод	0.1	Закрепление отсутствует
3	618995.85	1346841.58	Аналитический метод	0.1	Закрепление отсутствует
4	618995.41	1346842.22	Аналитический метод	0.1	Закрепление отсутствует
5	618994.76	1346842.66	Аналитический метод	0.1	Закрепление отсутствует
6	618993.11	1346843.18	Аналитический метод	0.1	Закрепление отсутствует

7	618971.96	1346847.74	Аналитический метод	0.1	Закрепление отсутствует
8	618960.76	1346850.29	Аналитический метод	0.1	Закрепление отсутствует
9	618940.58	1346856.85	Аналитический метод	0.1	Закрепление отсутствует
10	618928.53	1346865.42	Аналитический метод	0.1	Закрепление отсутствует
11	618925.49	1346867.86	Аналитический метод	0.1	Закрепление отсутствует
12	618917.48	1346870.47	Аналитический метод	0.1	Закрепление отсутствует
13	618916.88	1346870.57	Аналитический метод	0.1	Закрепление отсутствует
14	618916.09	1346870.42	Аналитический метод	0.1	Закрепление отсутствует
15	618915.45	1346869.98	Аналитический метод	0.1	Закрепление отсутствует
16	618915.01	1346869.33	Аналитический метод	0.1	Закрепление отсутствует
17	618914.86	1346868.57	Аналитический метод	0.1	Закрепление отсутствует
18	618915.01	1346867.80	Аналитический метод	0.1	Закрепление отсутствует
19	618915.45	1346867.16	Аналитический метод	0.1	Закрепление отсутствует
20	618916.09	1346866.72	Аналитический метод	0.1	Закрепление отсутствует
21	618923.55	1346864.28	Аналитический метод	0.1	Закрепление отсутствует
22	618926.11	1346862.22	Аналитический метод	0.1	Закрепление отсутствует
23	618938.76	1346853.23	Аналитический метод	0.1	Закрепление отсутствует
24	618959.70	1346846.43	Аналитический метод	0.1	Закрепление отсутствует
25	618971.10	1346843.84	Аналитический метод	0.1	Закрепление отсутствует
26	618992.09	1346839.30	Аналитический метод	0.1	Закрепление отсутствует
27	618993.41	1346838.90	Аналитический метод	0.1	Закрепление отсутствует
28	618994.00	1346838.81	Аналитический метод	0.1	Закрепление отсутствует
29	618994.77	1346838.96	Аналитический метод	0.1	Закрепление отсутствует
30	618995.41	1346839.40	Аналитический метод	0.1	Закрепление отсутствует
1	618995.85	1346840.05	Аналитический метод	0.1	Закрепление отсутствует

3. Сведения о характерных точках части (частей) границы объекта

Обозначение характерных точек части границы	Координаты, м		Метод определения координат характерной точки	Средняя квадратическая погрешность положения характерной точки (Mt), м	Описание обозначения точки на местности (при наличии)
	X	Y			
1	2	3	4	5	6
-	-	-	-	-	-

РАЗДЕЛ 4

охранная зона «Газопровод к жилому дому, расположенному по адресу: Кемеровская область, Кемеровский район, п. Металлплощадка, ул. Логовая, д.32» (код объекта К-ТП/У-149), кадастровый номер 42:04:0352001:8232

План границ объекта



Условные обозначения:

Масштаб 1:500

- - граница ЗОУИТ
- 42:04:0352001:840 - граница и номер земельного участка по данным ЕГРН
- 1 - характеристическая точка границы ЗОУИТ
- 42:04:0352001:255 - граница и номер земельного участка по данным ЕГРН, в охранной зоне
- - ось надземного газопровода
- - - - ось подземного газопровода
- 42:04:0352001 - номер кадастрового квартала

Подпись

Дата «27» февраля 2023 г.

Место для оттиска печати (при наличии) лица, составившего описание местоположения границ объекта



20. Охранная зона «Газопровод к жилому дому, расположенному по адресу: Кемеровская область, Кемеровский район, с. Ягуново, пер. Садовый, д. 43а» (код объекта К-ТП/У-151), с кадастровым номером 42:04:0320001:3272.

ОПИСАНИЕ МЕСТОПОЛОЖЕНИЯ ГРАНИЦ					
Охранная зона «Газопровод к жилому дому, расположенному по адресу: Кемеровская область, Кемеровский район, с. Ягуново, пер. Садовый, д. 43а» (код объекта К-ТП/У-151), с кадастровым номером 42:04:0320001:3272					
(наименование объекта, местоположение границ которого описано (далее - объект))					
Раздел 1					
Сведения об объекте					
№ п/п	Характеристики объекта			Описание характеристик	
1	2			3	
1.	Местоположение объекта			Российская Федерация, Кемеровская область-Кузбасс, Кемеровский муниципальный округ, с. Ягуново	
2.	Площадь объекта +/- величина погрешности определения площади (Р +/- Дельта Р)			59+/- 3 м ²	
3.	Иные характеристики объекта			-	
Раздел 2					
Сведения о местоположении границ объекта					
1. Система координат МСК-42, зона 1					
2. Сведения о характерных точках границ объекта					
Обозначение характерных точек границ	Координаты, м		Метод определения координат характерной точки	Средняя квадратическая погрешность положения характерной точки (Mt), м	Описание обозначения точки на местности (при наличии)
	X	Y			
1	2	3	4	5	6
1	610623.51	1333874.77	Аналитический метод	0.1	Закрепление отсутствует
2	610624.15	1333875.21	Аналитический метод	0.1	Закрепление отсутствует
3	610624.59	1333875.86	Аналитический метод	0.1	Закрепление отсутствует
4	610624.74	1333876.62	Аналитический метод	0.1	Закрепление отсутствует
5	610624.59	1333877.39	Аналитический метод	0.1	Закрепление отсутствует
6	610619.62	1333888.06	Аналитический метод	0.1	Закрепление отсутствует
7	610619.18	1333888.70	Аналитический метод	0.1	Закрепление отсутствует
8	610618.53	1333889.14	Аналитический метод	0.1	Закрепление отсутствует

9	610617.77	1333889.29	Аналитический метод	0.1	Закрепление отсутствует
10	610617.00	1333889.14	Аналитический метод	0.1	Закрепление отсутствует
11	610616.36	1333888.70	Аналитический метод	0.1	Закрепление отсутствует
12	610615.92	1333888.05	Аналитический метод	0.1	Закрепление отсутствует
13	610615.77	1333887.29	Аналитический метод	0.1	Закрепление отсутствует
14	610615.92	1333886.52	Аналитический метод	0.1	Закрепление отсутствует
15	610620.89	1333875.85	Аналитический метод	0.1	Закрепление отсутствует
16	610621.33	1333875.21	Аналитический метод	0.1	Закрепление отсутствует
17	610621.97	1333874.77	Аналитический метод	0.1	Закрепление отсутствует
18	610622.74	1333874.62	Аналитический метод	0.1	Закрепление отсутствует
1	610623.51	1333874.77	Аналитический метод	0.1	Закрепление отсутствует
3. Сведения о характерных точках части (частей) границы объекта					
Обозначение характерных точек части границы	Координаты, м		Метод определения координат характерной точки	Средняя квадратическая погрешность положения характерной точки (Mt), м	Описание обозначения точки на местности (при наличии)
	X	Y			
1	2	3	4	5	6
-	-	-	-	-	-

РАЗДЕЛ 4

охранная зона «Газопровод к жилому дому, расположенному по адресу: Кемеровская область, Кемеровский район, с. Ягуново, пер. Садовый, д.43а» (код объекта К-ТП/У-151), кадастровый номер 42:04:0320001:3272

План границ объекта



Условные обозначения:

Масштаб 1:500

- - граница ЗОУИТ
- 42:04:0320001:805 - граница и номер земельного участка по данным ЕГРН
- 1 - характерная точка границы ЗОУИТ
- - граница и номер земельного участка по данным ЕГРН, в охранной зоне
- - г - - - - - ось подземного газопровода
- 42:04:0320001 - номер кадастрового квартала



Подпись _____

Дата «27» февраля 2023 г.

Место для оттиска печати (при наличии) лица, составившего описание местоположения границ объекта