



ПРАВИТЕЛЬСТВО
КЕМЕРОВСКОЙ ОБЛАСТИ – КУЗБАССА

ПОСТАНОВЛЕНИЕ

от 1 ноября 2025 г. № 648
г. Кемерово

**Об изменении площадей и границ земель,
на которых расположены леса,
указанные в пункте 3 части 1 статьи 114
Лесного кодекса Российской Федерации,
Кузедеевского лесничества
Кемеровской области – Кузбасса**

В соответствии со статьей 82 Лесного кодекса Российской Федерации, постановлением Правительства Российской Федерации от 21.12.2019 № 1755 «Об утверждении Правил изменения границ земель, на которых располагаются леса, указанные в пунктах 3 и 4 части 1 статьи 114 Лесного кодекса Российской Федерации, и определения функциональных зон в лесах, расположенных в лесопарковых зонах», подпунктом 5-4 статьи 3 Закона Кемеровской области от 13.06.2007 № 75-ОЗ «О разграничении полномочий между органами государственной власти Кемеровской области – Кузбасса в сфере лесных отношений», на основании согласования проектной документации Федеральным агентством лесного хозяйства от 18.08.2025 № ИС-03-27/22963 и приказа Департамента лесного комплекса Кузбасса от 21.08.2025 № 01-06/1559 «Об утверждении проектной документации по изменению границ лесов, расположенных в зеленых зонах Кузедеевского лесничества Кемеровской области – Кузбасса» Правительство Кемеровской области – Кузбасса постановляет:

1. Исключить из границ земель, на которых расположены леса, указанные в пункте 3 части 1 статьи 114 Лесного кодекса Российской Федерации (далее – леса в зеленых зонах), Кузедеевского лесничества Кемеровской области – Кузбасса лесной участок площадью 2,2699 га, расположенный в квартале 8 (выделы 48, 49, 50, 51) урочища совхоз «Николаевский» Калтанского участкового лесничества, в соответствии с приложением № 1 к настоящему постановлению.

2. Включить в границы земель, на которых расположены леса в зеленых зонах, Кузедеевского лесничества Кемеровской области – Кузбасса лесной участок площадью 2,2699 га, расположенный в квартале 10 (выдел 7)

урочища совхоз «Кузедеевский» Кузедеевского участкового лесничества, в соответствии с приложением № 2 к настоящему постановлению.

3. Департаменту лесного комплекса Кузбасса обеспечить в установленном порядке внесение сведений об изменении границ земель, на которых расположены леса в зеленых зонах, Кузедеевского лесничества Кемеровской области – Кузбасса в государственный лесной реестр.

4. Настоящее постановление подлежит опубликованию в сетевом издании «Электронный бюллетень Правительства Кемеровской области – Кузбасса».

5. Контроль за исполнением настоящего постановления возложить на заместителя Губернатора Кемеровской области – Кузбасса (по промышленности, транспорту и цифровизации) Старосвета Л.В.

Первый заместитель
председателя Правительства
Кемеровской области – Кузбасса –
министр финансов Кузбасса



И.Ю. Малахов

Приложение № 1
к постановлению Правительства
Кемеровской области – Кузбасса
от 1 ноября 2025 г. № 648

Текстовое и графическое описание местоположения
границ лесного участка, исключаемого из границ земель,
на которых расположены леса, указанные в пункте 3
части 1 статьи 114 Лесного кодекса
Российской Федерации

Границы лесного участка площадью 2,2699 га, расположенного в выделах 48, 49, 50, 51 квартала 8 урочища совхоз «Николаевский» Калтанского участкового лесничества Кузедеевского лесничества Кемеровской области – Кузбасса, проходят следующим образом:

от точки 1 до точки 4 граница проходит по границе выдела 51 квартала 8 урочища совхоз «Николаевский» Калтанского участкового лесничества Кузедеевского Кемеровской области – Кузбасса;

от точки 4 до точки 13 граница проходит по границе выдела 49 квартала 8 урочища совхоз «Николаевский» Калтанского участкового лесничества Кузедеевского Кемеровской области – Кузбасса;

от точки 13 до точки до точки 16 граница проходит по границе выдела 48 квартала 8 урочища совхоз «Николаевский» Калтанского участкового лесничества Кузедеевского Кемеровской области – Кузбасса;

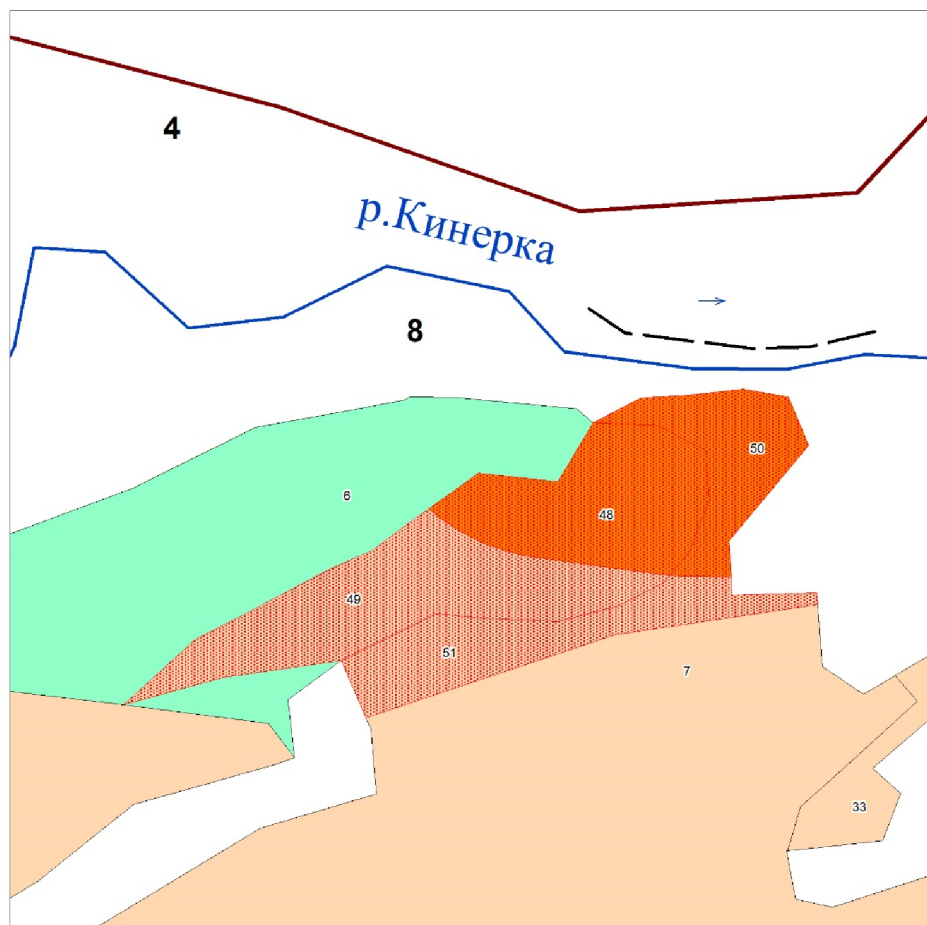
от точки 16 до точки 23 граница проходит по границе выдела 50 квартала 8 урочища совхоз «Николаевский» Калтанского участкового лесничества Кузедеевского Кемеровской области – Кузбасса;

от точки 23 до точки 1 граница проходит по границе выдела 51 квартала 8 урочища совхоз «Николаевский» Калтанского участкового лесничества Кузедеевского Кемеровской области – Кузбасса.







КАРТА-СХЕМА (фрагмент)

разделения лесных выделов по целевому назначению и категориям защитности в связи с проектированием границ земель, на которых расположены леса в зеленых зонах, урочища совхоз «Николаевский» Калтанского участкового лесничества Кузнецкого лесничества Кемеровской области – Кузбасса

Масштаб 1 : 2 500

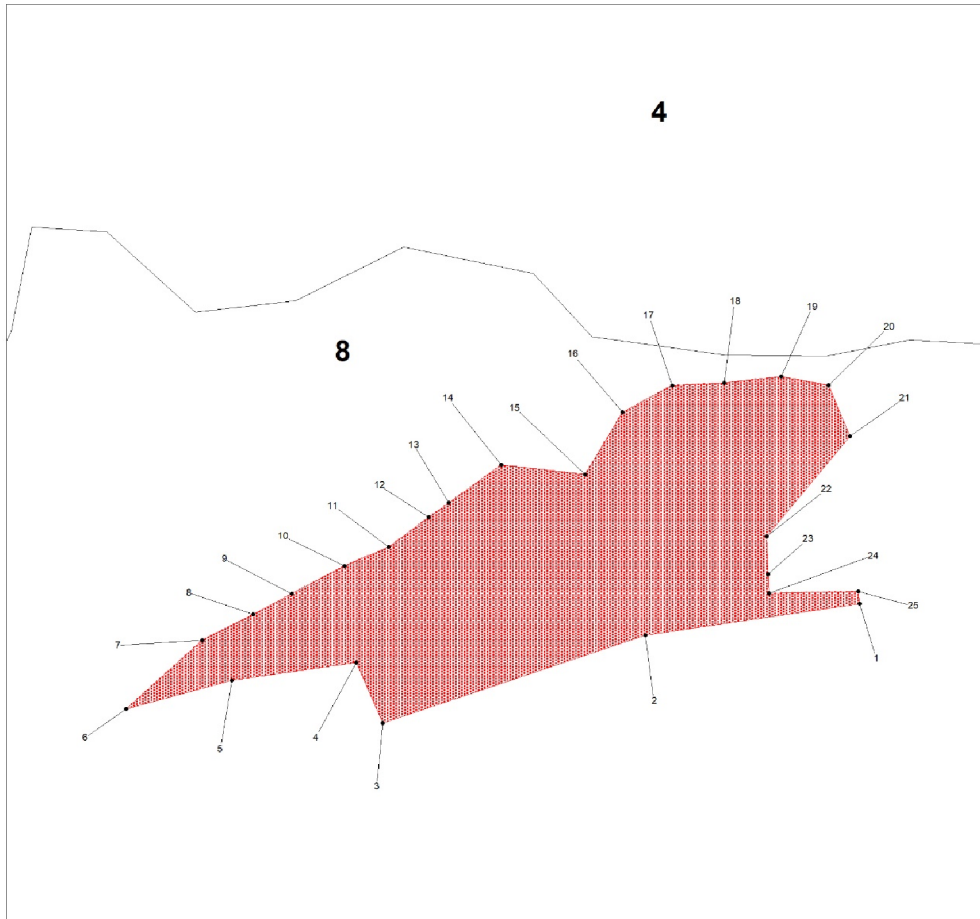


УСЛОВНЫЕ ОБОЗНАЧЕНИЯ

	Леса, расположенные в зеленых зонах		Испрашиваемый участок
	Леса, расположенные в водоохраных зонах		Лесная дорога
	Эксплуатационные леса		Гидрография

План инструментальной съемки лесного участка площадью
2,2699 га, проектируемого к исключению из границ земель, на которых
расположены леса в зеленых зонах

Масштаб 1 : 2 500



Условные обозначения

1-25	№ поворотных точек
------	--------------------

Обозначение характерных точек границ	Координаты, применяемые для ведения ЕГРН в Кемеровской области – Кузбассе (X, Y), – МСК-42, зона 2	
Лесной участок площадью 2,2699 га		
1	415359,60	2216845,01
2	415345,14	2216747,24
3	415305,13	2216627,31
4	415332,77	2216615,31
5	415324,58	2216558,46
6	415311,43	2216510,37
7	415342,83	2216545,12
8	415354,80	2216568,41
9	415364,13	2216585,83
10	415376,82	2216609,95
11	415385,63	2216630,09
12	415399,07	2216648,34
13	415405,72	2216657,53
14	415422,99	2216681,40
15	415418,67	2216719,76
16	415447,15	2216736,79
17	415459,08	2216759,56
18	415460,36	2216783,10
19	415463,37	2216809,23
20	415459,38	2216830,90
21	415436,16	2216840,54
22	415390,39	2216802,42
23	415373,00	2216803,23
24	415364,31	2216803,64
25	415365,25	2216844,40
1	415359,60	2216845,01

Приложение № 2
к постановлению Правительства
Кемеровской области – Кузбасса
от 1 ноября 2025 г. № 648

Текстовое и графическое описание местоположения
границ лесного участка, включаемого в границы земель,
на которых расположены леса, указанные в пункте 3
части 1 статьи 114 Лесного кодекса
Российской Федерации

Границы лесного участка площадью 2,2699 га, расположенного в выделе 7 квартала 10 урочища совхоз «Кузедеевский» Кузедеевского участкового лесничества Кузедеевского лесничества Кемеровской области – Кузбасса, проходят следующим образом:

от точки 1 до точки 2 граница проходит по территории выдела 7 квартала 10 урочища совхоз «Кузедеевский» Кузедеевского участкового лесничества Кузедеевского лесничества Кемеровской области – Кузбасса;

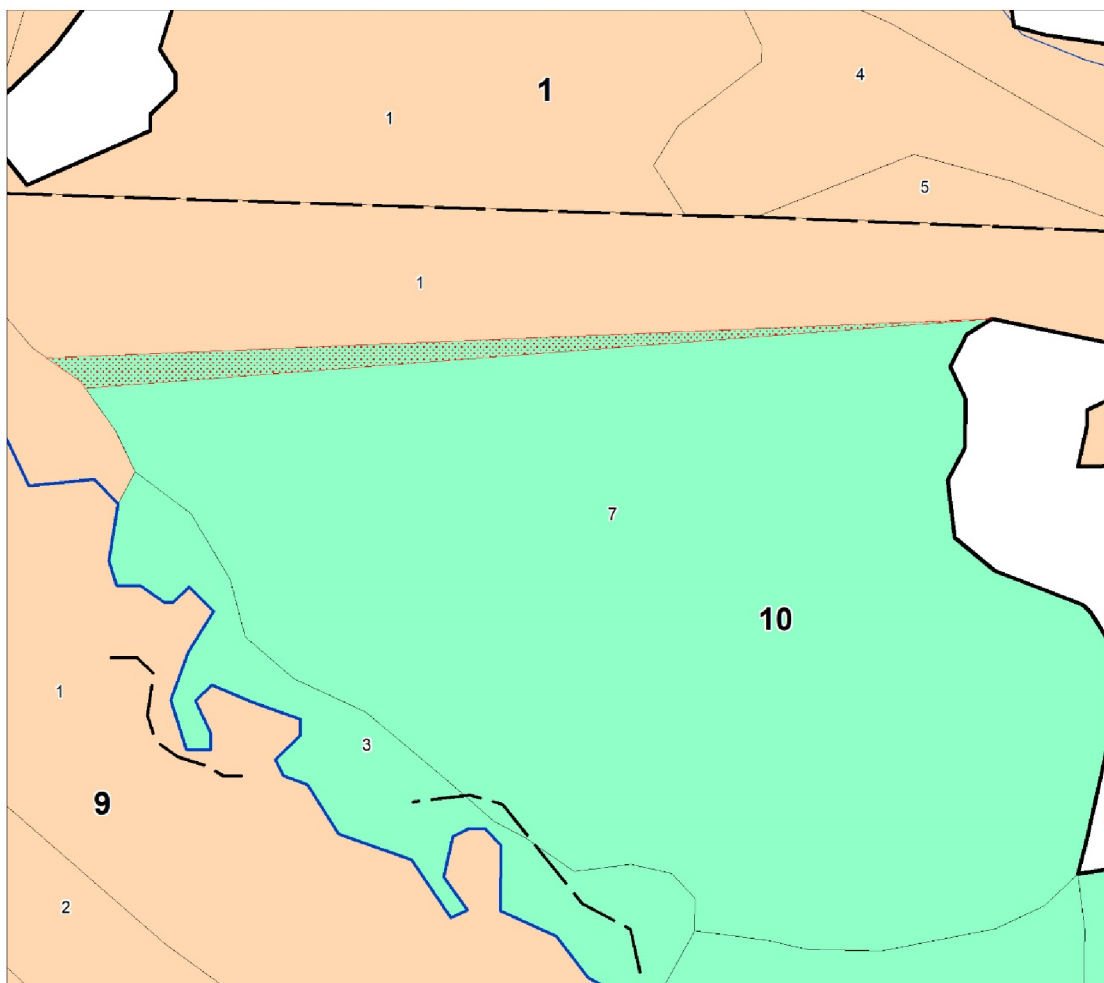
от точки 2 до точки 1 граница проходит по границе выдела 7 квартала 10 урочища совхоз «Кузедеевский» Кузедеевского участкового лесничества Кузедеевского лесничества Кемеровской области – Кузбасса.

КАРТА-СХЕМА (фрагмент)






разделения лесных выделов по целевому назначению и категориям
защитности лесов в связи с проектированием границ земель, на которых
расположены леса в зеленых зонах, урочища совхоз «Кузедеевский»

Кузедеевского участкового лесничества
Кузедеевского лесничества Кемеровской области – Кузбасса

Масштаб 1 : 7 000

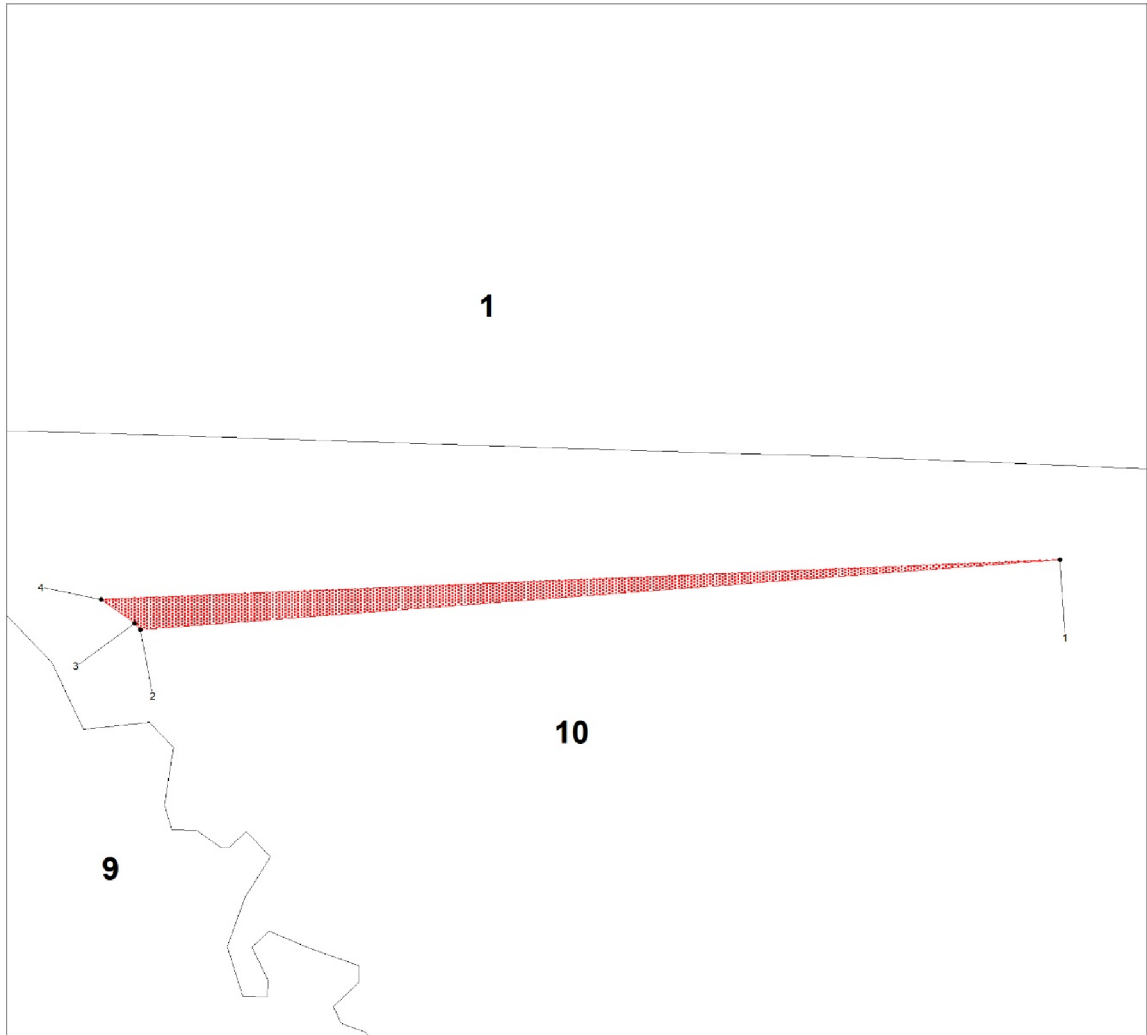


УСЛОВНЫЕ ОБОЗНАЧЕНИЯ

-  Леса, расположенные в зеленых зонах
-  Эксплуатационные леса
-  Испрашиваемый участок
-  Квартальная просека условная
-  Гидрография

План инструментальной съемки лесного участка площадью 2,2699 га,
проектируемого для включения в границы земель, на которых
расположены леса в зеленых зонах

Масштаб 1 : 7 000



Условные обозначения

1-4	№ поворотных точек
-----	--------------------

Обозначение характерных точек границ	Координаты, применяемые для ведения ЕГРН в Кемеровской области – Кузбассе (X, Y), – МСК-42, зона 2)	
Лесной участок площадью 2,2699 га		
1	407968,63	2205049,69
2	407883,25	2203934,20
3	407891,66	2203927,75
4	407920,44	2203886,45
1	407968,63	2205049,69