



ПРАВИТЕЛЬСТВО  
КЕМЕРОВСКОЙ ОБЛАСТИ – КУЗБАССА

**ПОСТАНОВЛЕНИЕ**

от 1 ноября 2025 г. № 647  
г. Кемерово

**Об изменении площадей и границ земель,  
на которых расположены леса,  
указанные в пункте 3 части 1 статьи 114  
Лесного кодекса Российской Федерации,  
Таштагольского лесничества  
Кемеровской области – Кузбасса**

В соответствии со статьей 82 Лесного кодекса Российской Федерации, постановлением Правительства Российской Федерации от 21.12.2019 № 1755 «Об утверждении Правил изменения границ земель, на которых располагаются леса, указанные в пунктах 3 и 4 части 1 статьи 114 Лесного кодекса Российской Федерации, и определения функциональных зон в лесах, расположенных в лесопарковых зонах», подпунктом 5-4 статьи 3 Закона Кемеровской области от 13.06.2007 № 75-ОЗ «О разграничении полномочий между органами государственной власти Кемеровской области – Кузбасса в сфере лесных отношений», на основании согласования проектной документации Федеральным агентством лесного хозяйства от 12.08.2025 № ИС-03-27/22377 и приказа Департамента лесного комплекса Кузбасса от 18.08.2025 № 01-06/1511 «Об утверждении проектной документации по изменению границ лесов, расположенных в зеленых зонах Таштагольского лесничества Кемеровской области – Кузбасса» Правительство Кемеровской области – Кузбасса постановляет:

1. Исключить из границ земель, на которых расположены леса, указанные в пункте 3 части 1 статьи 114 Лесного кодекса Российской Федерации (далее – леса в зеленых зонах), Таштагольского лесничества Кемеровской области – Кузбасса лесной участок площадью 32,6586 га, расположенный в кварталах 25 (выделы 8, 9, 10, 12, 14), 106 (выделы 16, 18, 19), 108 (выделы 28, 29, 30, 31, 32), 110 (выделы 20, 23, 24, 25, 26, 27, 28, 29, 31, 32, 33) Таштагольского урочища Таштагольского участкового лесничества, в соответствии с приложением № 1 к настоящему постановлению.

2. Включить в границы земель, на которых расположены леса в зеленых зонах, Таштагольского лесничества Кемеровской области – Кузбасса лесной участок площадью 32,6586 га, расположенный в кварталах 31 (выделы 21, 28), 36 (выдел 22) Шалымского участкового лесничества, в соответствии с приложением № 2 к настоящему постановлению.

3. Департаменту лесного комплекса Кузбасса обеспечить в установленном порядке внесение сведений об изменении границ земель, на которых расположены леса в зеленых зонах, Таштагольского лесничества Кемеровской области – Кузбасса в государственный лесной реестр.

4. Настоящее постановление подлежит опубликованию в сетевом издании «Электронный бюллетень Правительства Кемеровской области – Кузбасса».

5. Контроль за исполнением настоящего постановления возложить на заместителя Губернатора Кемеровской области – Кузбасса (по промышленности, транспорту и цифровизации) Старосвета Л.В.

Первый заместитель  
председателя Правительства  
Кемеровской области – Кузбасса –  
министр финансов Кузбасса



И.Ю. Малахов

Приложение № 1  
к постановлению Правительства  
Кемеровской области – Кузбасса  
от 1 ноября 2025 г. № 647

Текстовое и графическое описание местоположения  
границ лесного участка, исключаемого из границ земель,  
на которых расположены леса, указанные в пункте 3  
части 1 статьи 114 Лесного кодекса  
Российской Федерации

За начало границы контура лесного участка площадью 1,9882 га взята точка 1, от точки 1 до точки 1 в границы участка входит выдел 8 квартала 25 Таштагольского урочища Таштагольского участкового лесничества Таштагольского лесничества Кемеровской области – Кузбасса;

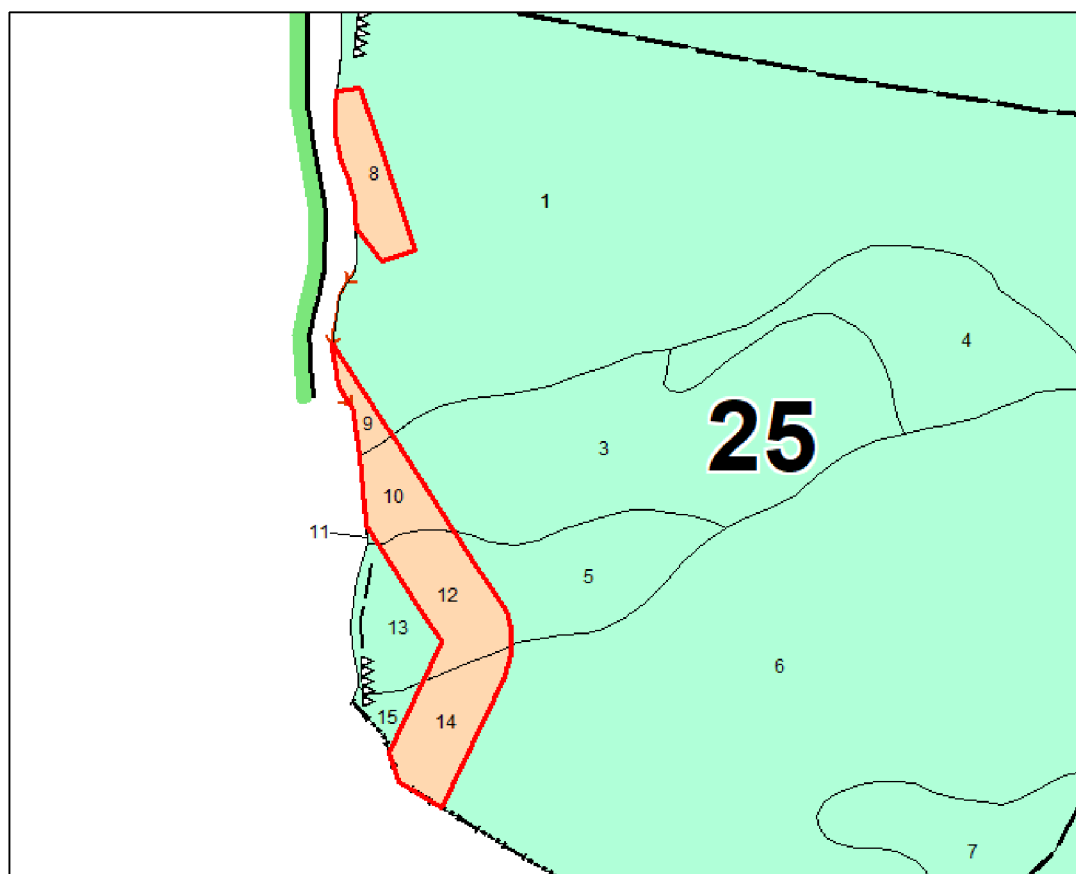
за начало границы контура лесного участка площадью 8,0564 га взята точка 1, от точки 1 до точки 1 в границы участка входят выделы 9, 10, 12, 14 квартала 25 Таштагольского урочища Таштагольского участкового лесничества Таштагольского лесничества Кемеровской области – Кузбасса;



за начало границы контура лесного участка площадью 22,614 га взята точка 1, от точки 1 до точки 1 в границы участка входят выделы 16, 18, 19 квартала 106, выделы 28, 29, 30, 31, 32 квартала 108, выделы 20, 23, 24, 25, 26, 27, 28, 29, 31, 32, 33 квартала 110 Таштагольского урочища Таштагольского участкового лесничества Таштагольского лесничества Кемеровской области – Кузбасса.

## КАРТА-СХЕМА (фрагмент)

разделения лесных выделов по целевому назначению и категориям  
защитности в связи с проектированием границ земель, на которых  
расположены леса в зеленых зонах, Таштагольского урочища  
Таштагольского участкового лесничества  
Таштагольского лесничества Кемеровской области – Кузбасса

Масштаб 1 : 10 000

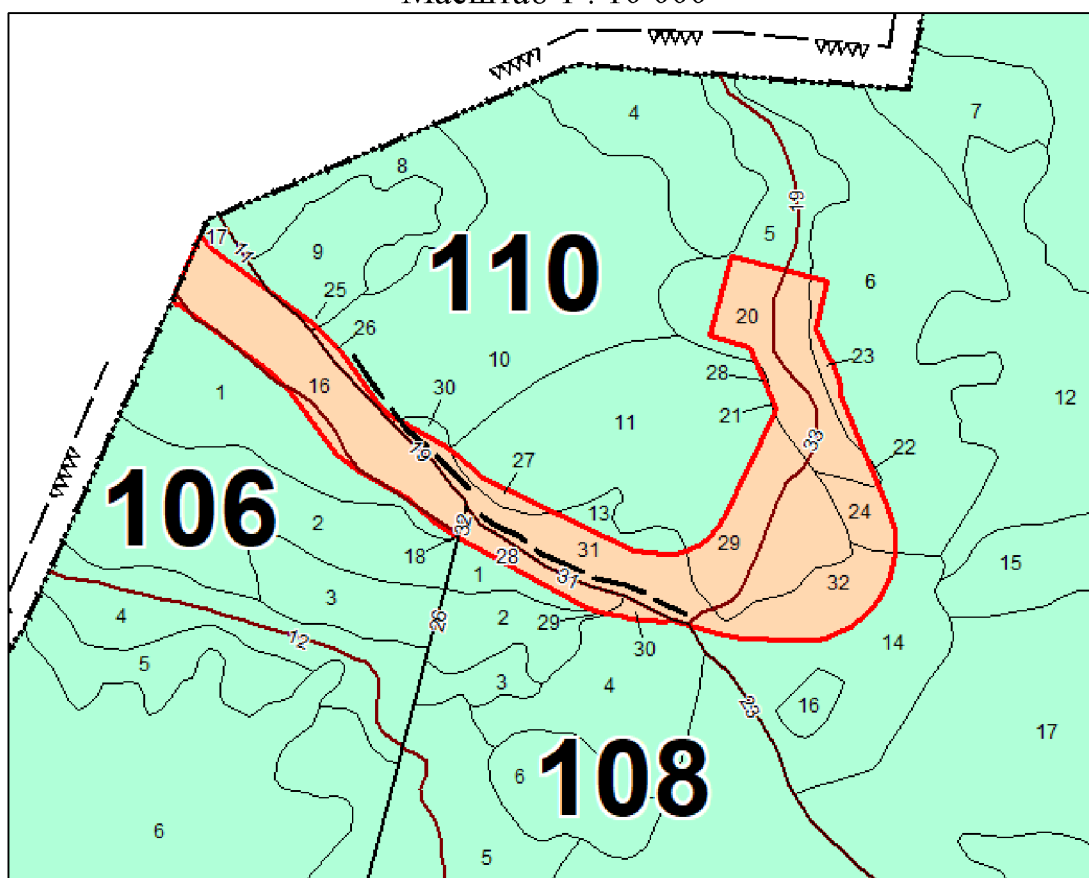




Условные обозначения	Наименование условных обозначений	Целевое назначение и категории защитных лесов
	Лесной участок площадью 32,6586 га, проектируемый с целью исключения из границ земель, на которых расположены леса в зеленых зонах	Леса, расположенные в зеленых зонах
	Границы населенных пунктов	Эксплуатационные леса

## КАРТА-СХЕМА (фрагмент)

разделения лесных выделов по целевому назначению и категориям  
защитности в связи с проектированием границ земель, на которых  
расположены леса в зеленых зонах, Таштагольского урочища  
Таштагольского участкового лесничества  
Таштагольского лесничества Кемеровской области – Кузбасса

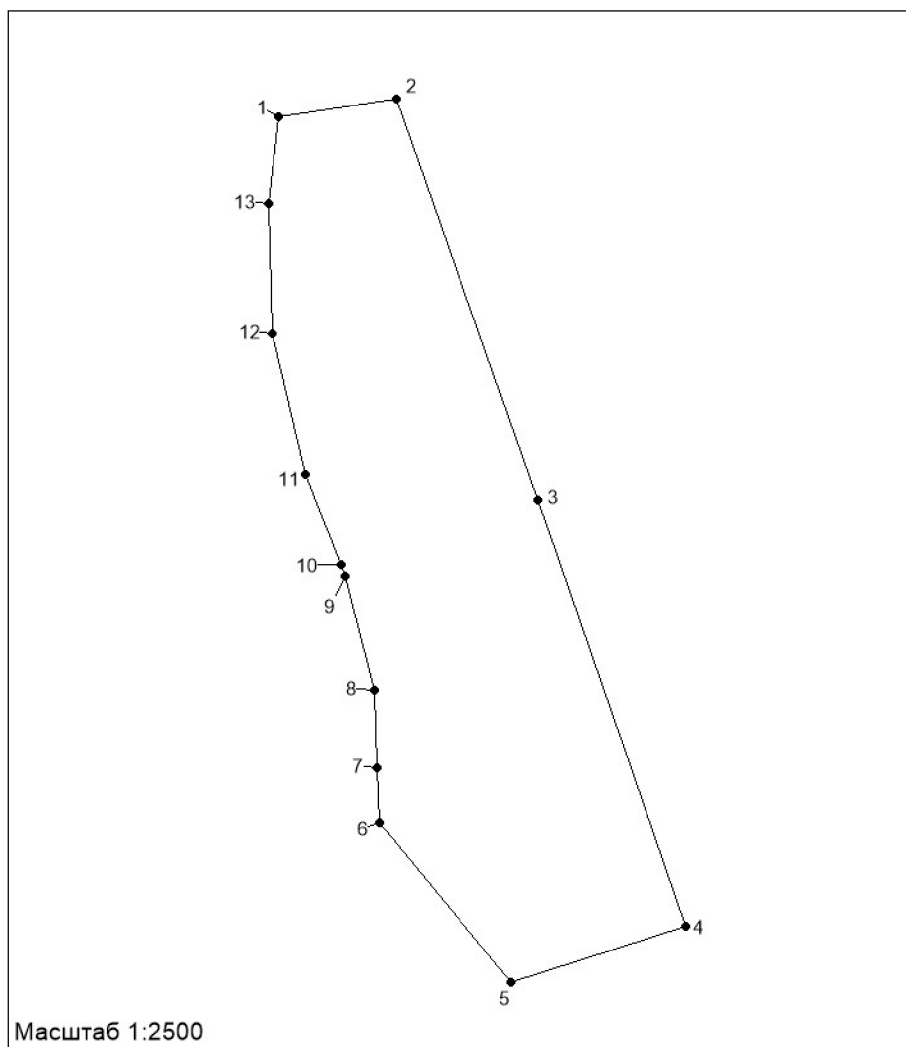
Масштаб 1 : 10 000



Условные обозначения	Наименование условных обозначений	Целевое назначение и категории защитных лесов
	Лесной участок площадью 32,6586 га, проектируемый с целью исключения из границ земель, на которых расположены леса в зеленых зонах	Леса, расположенные в зеленых зонах
	Границы населенных пунктов	Эксплуатационные леса

План инструментальной съемки лесного участка площадью  
1,9882 га, проектируемого к исключению из границ земель, на которых  
расположены леса в зеленых зонах

Масштаб 1 : 2 500

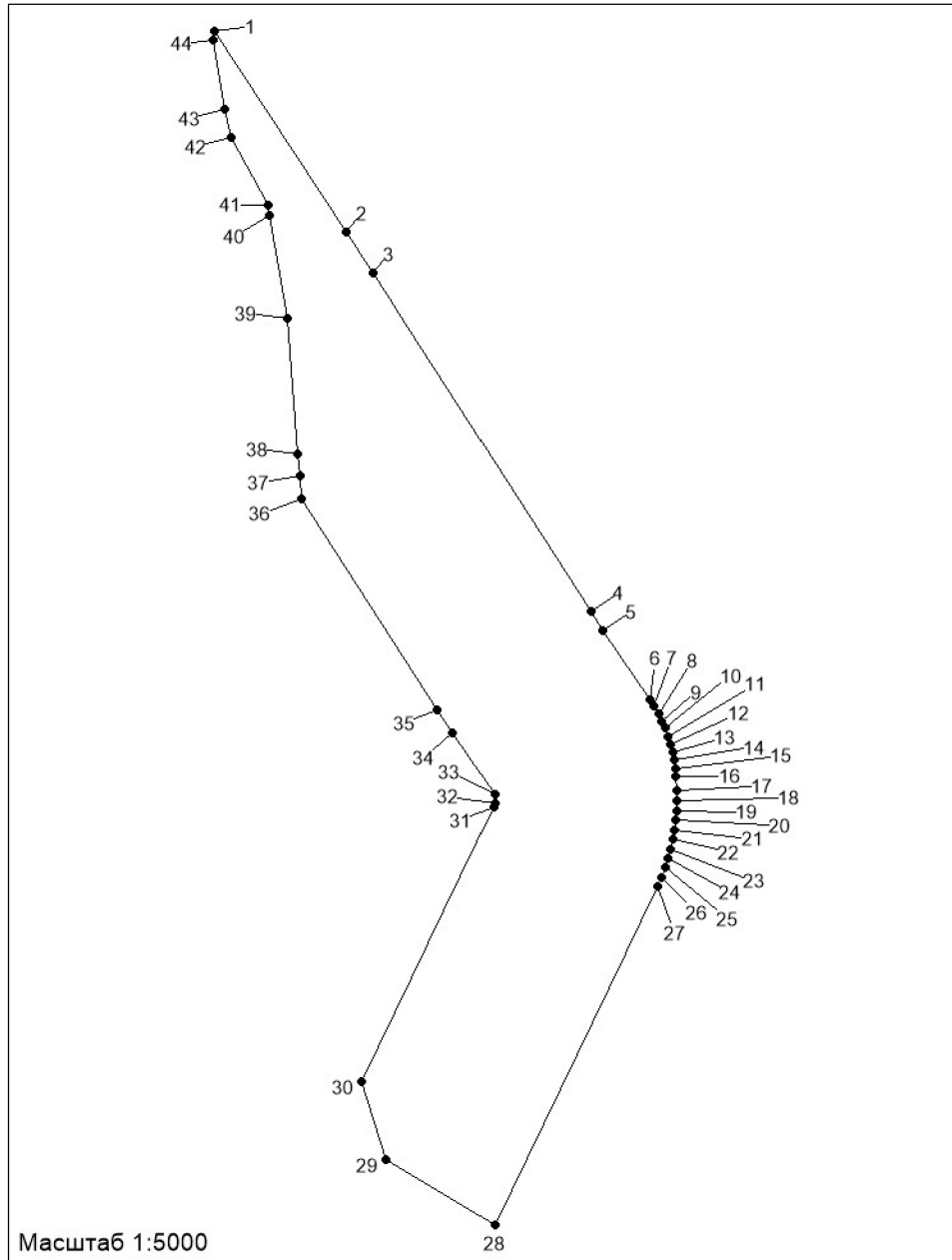


Условные обозначения

1-13	№ поворотных точек
------	--------------------

План инструментальной съемки лесного участка площадью  
8,0564 га, проектируемого к исключению из границ земель, на которых  
расположены леса в зеленых зонах

Масштаб 1 : 5 000

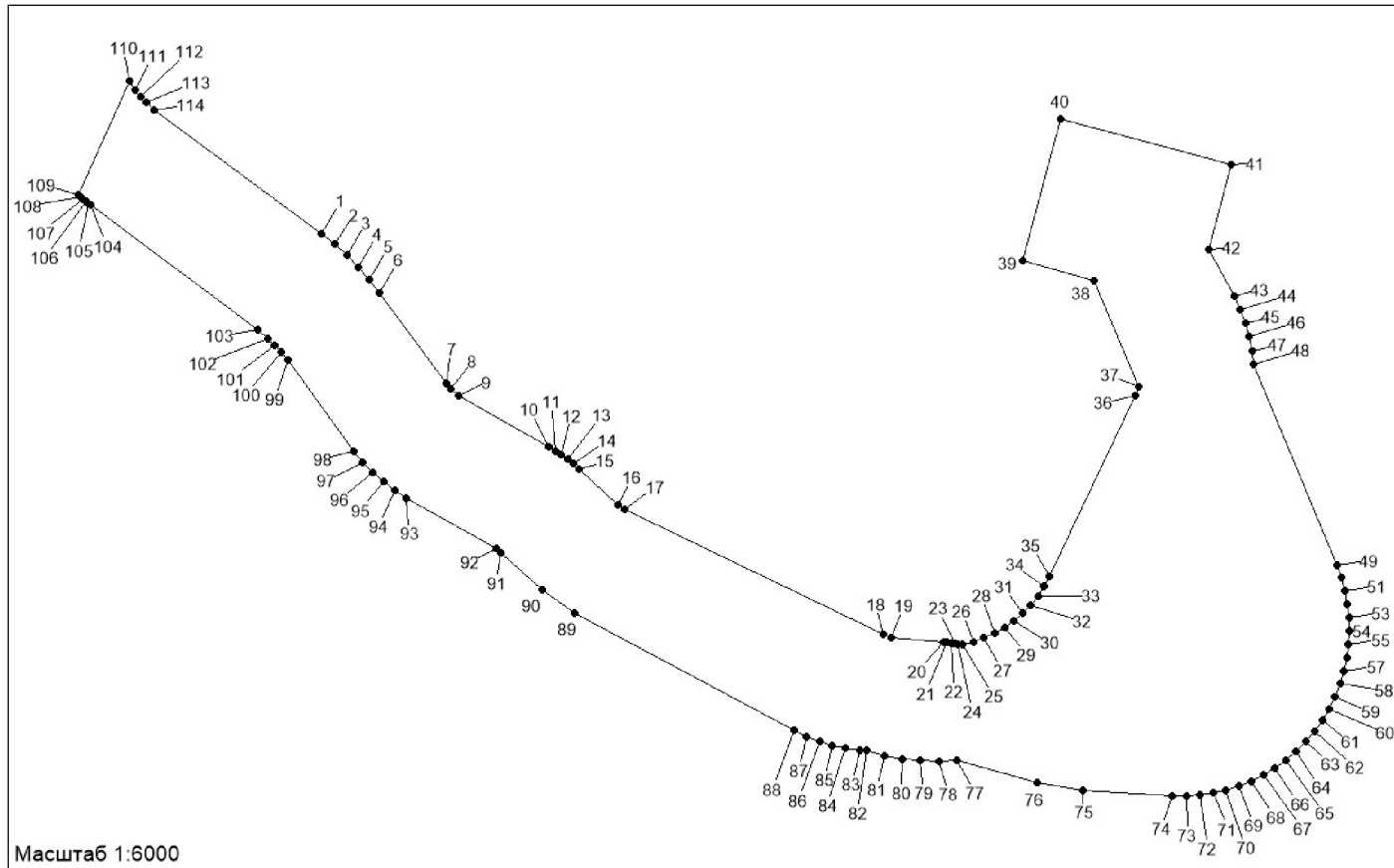


Условные обозначения

1-44	№ поворотных точек
------	--------------------

План инструментальной съемки лесного участка площадью  
22,614 га, проектируемого к исключению из границ земель, на которых расположены леса в зеленых зонах

Масштаб 1 : 6 000



Условные обозначения

1-114 № поворотных точек

Обозначение характерных точек границ	Координаты, применяемые для ведения ЕГРН в Кемеровской области – Кузбассе (X, Y), – МСК-42, зона 2	
1	2	3
Контур лесного участка площадью 1,9882 га		
1	341291,34	2261606,66
2	341296,96	2261645,49
3	341164,14	2261692,55
4	341022,86	2261741,36
5	341004,29	2261683,65
6	341057,33	2261639,81
7	341075,53	2261638,94
8	341101,15	2261638,27
9	341138,66	2261628,51
10	341142,49	2261627,11
11	341172,62	2261615,33
12	341219,45	2261604,57
13	341262,49	2261603,15
1	341291,34	2261606,66
Контур лесного участка площадью 8,0564 га		
1	340863,75	2261599,32
2	340730,39	2261686,31
3	340703,39	2261703,80
4	340479,89	2261847,56
5	340467,73	2261855,62
6	340422,09	2261886,77
7	340417,49	2261889,74
8	340412,73	2261892,44
9	340407,83	2261894,88
10	340402,80	2261897,05
11	340397,66	2261898,94
12	340392,43	2261900,55
13	340387,11	2261901,87
14	340381,74	2261902,89
15	340376,31	2261903,62
16	340370,85	2261904,05
17	340361,57	2261904,53
18	340355,09	2261904,70
19	340348,61	2261904,55
20	340342,15	2261904,07

1	2	3
21	340335,72	2261903,27
22	340329,33	2261902,15
23	340323,01	2261900,72
24	340316,77	2261898,96
25	340310,63	2261896,90
26	340304,60	2261894,54
27	340298,69	2261891,87
28	340075,22	2261784,25
29	340118,06	2261712,82
30	340169,61	2261696,51
31	340350,76	2261783,76
32	340353,24	2261784,80
33	340359,07	2261784,50
34	340400,07	2261756,51
35	340414,97	2261746,63
36	340554,78	2261656,70
37	340570,01	2261655,54
38	340583,91	2261654,51
39	340673,80	2261647,24
40	340741,94	2261635,74
41	340748,46	2261634,55
42	340793,27	2261609,87
43	340811,56	2261606,14
44	340857,52	2261598,39
1	340863,75	2261599,32
Контур лесного участка площадью 22,614 га		
1	333223,28	2263894,76
2	333213,91	2263906,64
3	333203,85	2263917,94
4	333193,12	2263928,61
5	333181,77	2263938,62
6	333169,84	2263947,93
7	333086,97	2264008,69
8	333082,21	2264012,50
9	333075,99	2264019,50
10	333029,15	2264102,25
11	333025,72	2264108,00
12	333022,04	2264113,60
13	333018,12	2264119,03
14	333013,97	2264124,28

1	2	3
15	333009,59	2264129,34
16	332977,05	2264165,30
17	332972,71	2264171,01
18	332858,64	2264406,73
19	332855,63	2264413,50
20	332851,68	2264461,44
21	332851,37	2264464,82
22	332851,01	2264468,19
23	332850,59	2264471,56
24	332850,11	2264474,92
25	332849,58	2264478,27
26	332852,12	2264488,44
27	332855,60	2264498,33
28	332859,97	2264507,85
29	332865,22	2264516,93
30	332871,27	2264525,49
31	332878,10	2264533,44
32	332885,63	2264540,73
33	332893,81	2264547,29
34	332902,56	2264553,06
35	332911,81	2264558,00
36	333076,51	2264636,35
37	333084,56	2264639,04
38	333181,17	2264598,84
39	333198,80	2264533,28
40	333328,01	2264568,05
41	333286,25	2264723,25
42	333209,61	2264702,63
43	333166,36	2264725,79
44	333154,64	2264731,44
45	333142,47	2264736,07
46	333129,96	2264739,63
47	333117,18	2264742,11
48	333104,24	2264743,50
49	332922,15	2264819,28
50	332910,60	2264823,54
51	332898,75	2264826,86
52	332886,67	2264829,20
53	332874,43	2264830,57
54	332862,13	2264830,93

1	2	3
55	332849,84	2264830,31
56	332837,64	2264828,68
57	332825,61	2264826,08
58	332813,83	2264822,51
59	332802,38	2264818,00
60	332791,33	2264812,58
61	332780,75	2264806,29
62	332770,72	2264799,15
63	332761,30	2264791,23
64	332752,55	2264782,58
65	332744,53	2264773,24
66	332737,29	2264763,28
67	332730,88	2264752,78
68	332725,34	2264741,79
69	332720,71	2264730,38
70	332717,02	2264718,64
71	332714,29	2264706,64
72	332712,54	2264694,46
73	332711,78	2264682,17
74	332712,02	2264669,87
75	332716,89	2264588,35
76	332723,88	2264546,41
77	332744,07	2264473,64
78	332743,36	2264457,08
79	332743,90	2264440,52
80	332745,71	2264424,04
81	332748,77	2264407,75
82	332753,07	2264391,74
83	332753,64	2264384,81
84	332755,18	2264372,41
85	332757,73	2264360,18
86	332761,28	2264348,20
87	332765,79	2264336,55
88	332771,25	2264325,31
89	332878,54	2264125,78
90	332899,70	2264095,79
91	332933,41	2264058,52
92	332936,85	2264054,17
93	332983,07	2263972,53
94	332989,88	2263961,61

1	2	3
95	332997,57	2263951,32
96	333006,11	2263941,71
97	333015,43	2263932,86
98	333025,47	2263924,82
99	333108,35	2263864,06
100	333115,35	2263858,59
101	333122,02	2263852,71
102	333128,32	2263846,44
103	333136,20	2263837,60
104	333249,34	2263684,96
105	333251,11	2263682,62
106	333252,91	2263680,30
107	333254,74	2263678,00
108	333256,60	2263675,74
109	333258,50	2263673,50
110	333362,35	2263720,39
111	333354,11	2263725,90
112	333348,22	2263730,53
113	333342,69	2263735,59
114	333335,87	2263742,88
1	333223,28	2263894,76

Приложение № 2  
к постановлению Правительства  
Кемеровской области – Кузбасса  
от 1 ноября 2025 г. № 647

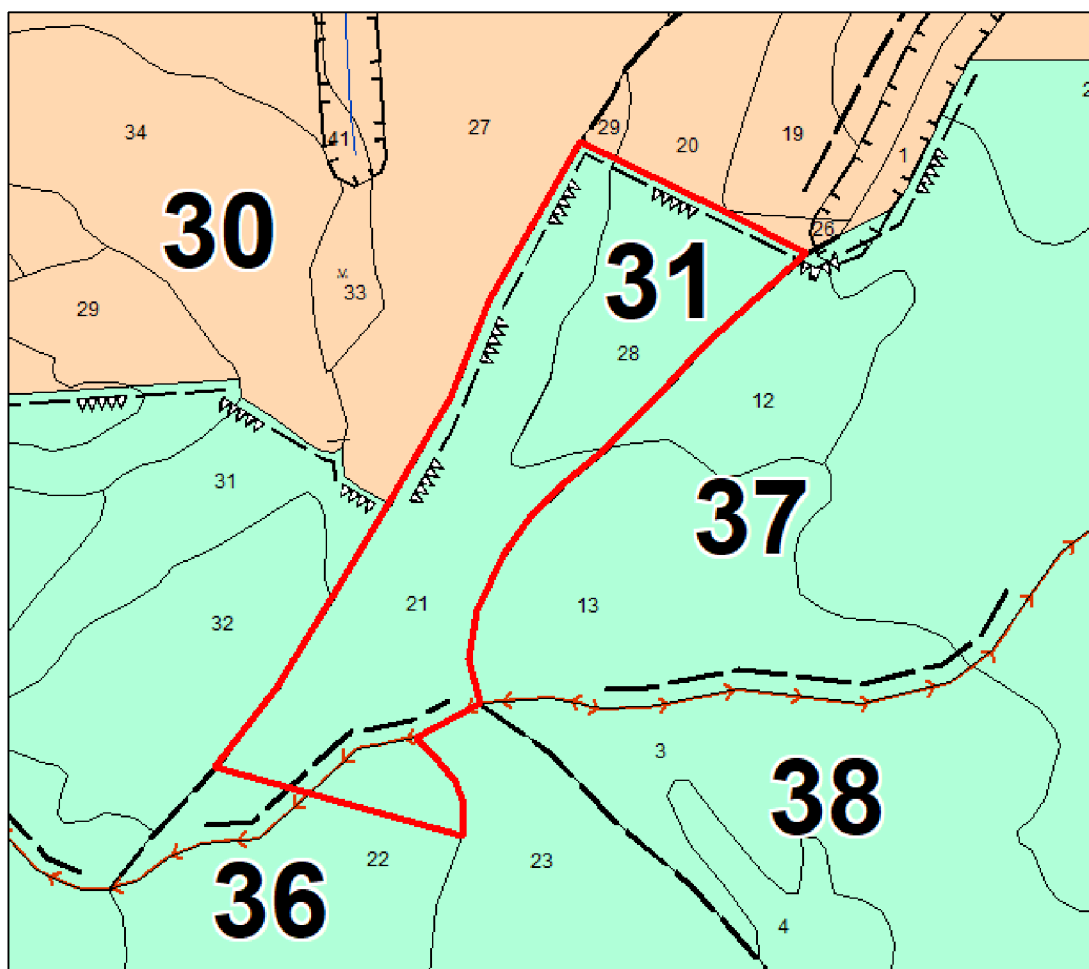
Текстовое и графическое описание местоположения  
границ лесного участка, включаемого в границы земель,  
на которых расположены леса, указанные в пункте 3  
части 1 статьи 114 Лесного кодекса  
Российской Федерации



За начало границы контура площадью 32,6586 га взята точка 1, от точки 1 до точки 1 в границы лесного участка входят выделы 21, 28 квартала 31, выдел 22 квартала 36 Шалымского участкового лесничества Таштагольского лесничества Кемеровской области – Кузбасса.

## КАРТА-СХЕМА (фрагмент)

разделения лесных выделов по целевому назначению и категориям  
защитности лесов в связи с проектированием границ земель, на которых  
расположены леса в зеленых зонах, Шалымского участкового лесничества  
Таштагольского лесничества Кемеровской области – Кузбасса

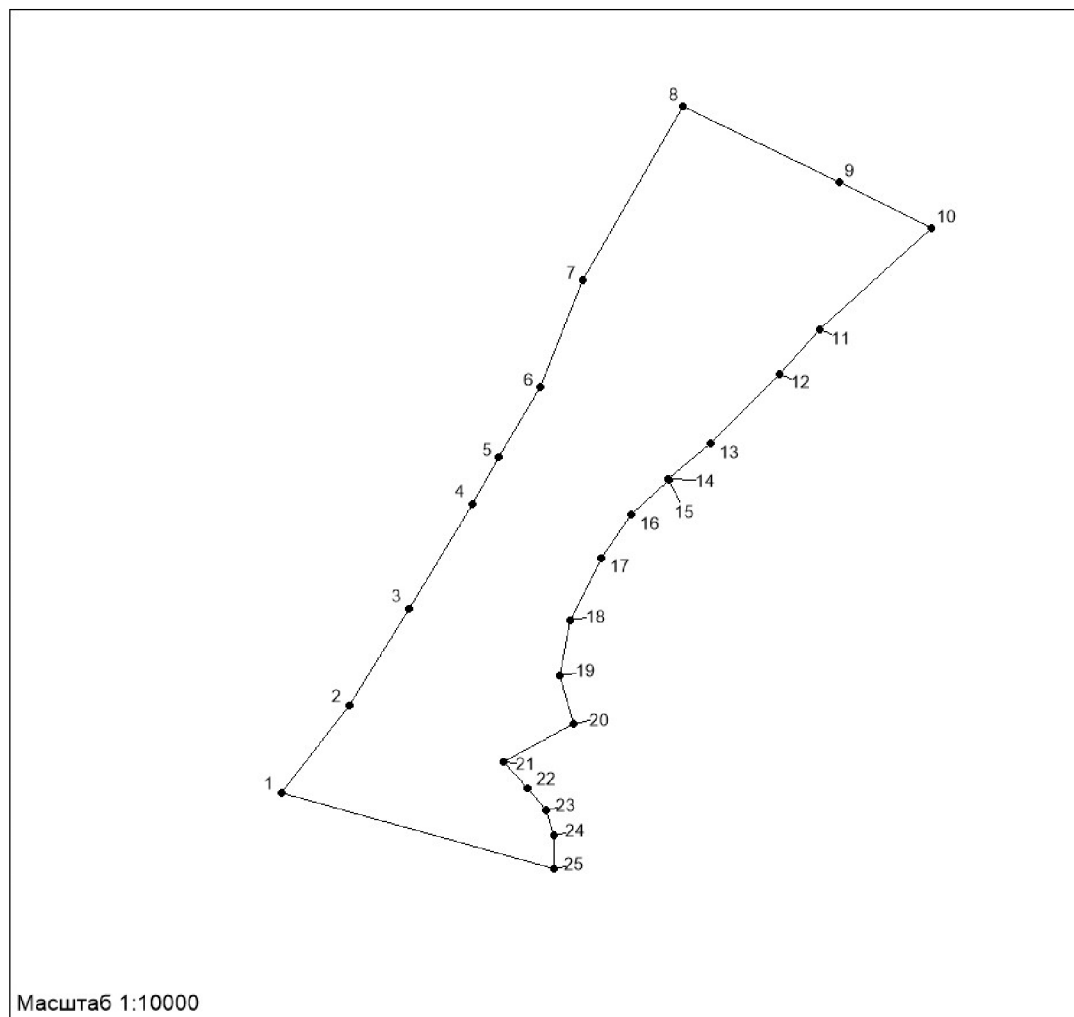
Масштаб 1 : 10 000



Условные обозначения	Наименование условных обозначений	Целевое назначение и категории защитных лесов
	Лесной участок площадью 32,6586 га, проектируемый с целью включения в границы земель, на которых расположены леса в зеленых зонах	Леса, расположенные в зеленых зонах
	Проектируемые границы земель, на которых расположены леса в зеленых зонах	Эксплуатационные леса

План инструментальной съемки лесного участка площадью 32,6586 га,  
проектируемого для включения в границы земель, на которых  
расположены леса в зеленых зонах

Масштаб 1 : 10 000



Условные обозначения

1-25	№ поворотных точек
------	--------------------

Обозначение характерных точек границ	Координаты, применяемые для ведения ЕГРН в Кемеровской области – Кузбассе (X, Y), – МСК-42, зона 2)	
Лесной участок площадью 32,6586 га		
1	365881,01	2270971,53
2	366010,23	2271071,14
3	366152,35	2271159,59
4	366306,75	2271252,51
5	366375,66	2271290,40
6	366478,81	2271352,18
7	366637,11	2271415,09
8	366892,16	2271561,98
9	366779,90	2271791,80
10	366712,22	2271927,05
11	366563,60	2271763,78
12	366498,65	2271704,58
13	366396,32	2271603,23
14	366343,53	2271540,49
15	366341,91	2271541,50
16	366291,13	2271485,54
17	366227,90	2271441,02
18	366134,85	2271395,86
19	366054,62	2271380,78
20	365982,82	2271401,45
21	365928,07	2271298,01
22	365888,52	2271334,14
23	365856,65	2271360,33
24	365819,09	2271372,99
25	365769,90	2271371,99
1	365881,01	2270971,53