



ПРАВИТЕЛЬСТВО
КЕМЕРОВСКОЙ ОБЛАСТИ – КУЗБАССА

ПОСТАНОВЛЕНИЕ

от 16 августа 2024 г. № 550
г. Кемерово

**Об изменении площадей и границ земель,
на которых расположены леса,
указанные в пункте 3 части 1 статьи 114
Лесного кодекса Российской Федерации,
Таштагольского лесничества
Кемеровской области – Кузбасса**

В соответствии со статьей 82 Лесного кодекса Российской Федерации, постановлением Правительства Российской Федерации от 21.12.2019 № 1755 «Об утверждении Правил изменения границ земель, на которых располагаются леса, указанные в пунктах 3 и 4 части 1 статьи 114 Лесного кодекса Российской Федерации, и определения функциональных зон в лесах, расположенных в лесопарковых зонах», подпунктом 5-4 статьи 3 Закона Кемеровской области от 13.06.2007 № 75-ОЗ «О разграничении полномочий между органами государственной власти Кемеровской области – Кузбасса в сфере лесных отношений», на основании согласования проектной документации Федеральным агентством лесного хозяйства от 03.06.2024 № ИС-03-27/13182 и приказа Департамента лесного комплекса Кузбасса от 04.06.2024 № 01-06/954 «Об утверждении проектной документации по изменению границ лесов, расположенных в зеленых зонах Таштагольского лесничества Кемеровской области – Кузбасса» Правительство Кемеровской области – Кузбасса постановляет:

1. Исключить из границ земель, на которых расположены леса, указанные в пункте 3 части 1 статьи 114 Лесного кодекса Российской Федерации (далее – леса в зеленых зонах), Таштагольского лесничества Кемеровской области – Кузбасса лесной участок площадью 285,1841 га, расположенный в кварталах 74 (части выделов 27, 31), 88 (выделы 1, 2, 3, 4, 9, 10, 11, 12, 14, 16, 17, 18, 25, части выделов 5, 6, 7, 13, 15, 19, 22, 23, 24, 26, 27, 28, 29, 35, 36, 37, 39), 89 (части выделов 1, 2, 3, 4, 6, 7, 8, 9, 11, 28, 29, 30), 100 (выделы 3, 26, части выделов 2, 4, 5, 6, 8, 10, 11, 12, 13, 17, 21, 23, 25),

101 (части выделов 6, 7, 29) Шалымского участкового лесничества, в соответствии с приложением № 1 к настоящему постановлению.

2. Включить в границы земель, на которых расположены леса в зеленых зонах, Таштагольского лесничества Кемеровской области – Кузбасса лесной участок площадью 285,1841 га, расположенный в кварталах 30 (выделы 30, 31, 32, части выделов 28, 29), 31 (часть выдела 21), 36 (выделы 5, 6, 7, 8, 9, 11, 12, 13, 14, 15, 16, 18, 19, части выделов 2, 17, 20, 21, 22, 42) Шалымского участкового лесничества, в соответствии с приложением № 2 к настоящему постановлению.

3. Департаменту лесного комплекса Кузбасса обеспечить в установленном порядке внесение сведений об изменении границ земель, на которых расположены леса в зеленых зонах, Таштагольского лесничества Кемеровской области – Кузбасса в государственный лесной реестр.

4. Настоящее постановление подлежит опубликованию на сайте «Электронный бюллетень Правительства Кемеровской области – Кузбасса».

5. Контроль за исполнением настоящего постановления возложить на заместителя Губернатора Кемеровской области – Кузбасса (по промышленности, транспорту и цифровизации) Старосвета Л.В.

Первый заместитель
председателя Правительства
Кемеровской области – Кузбасса –
министр финансов Кузбасса



И.Ю. Малахов

Приложение № 1
к постановлению Правительства
Кемеровской области – Кузбасса
от 16 августа 2024 г. № 550

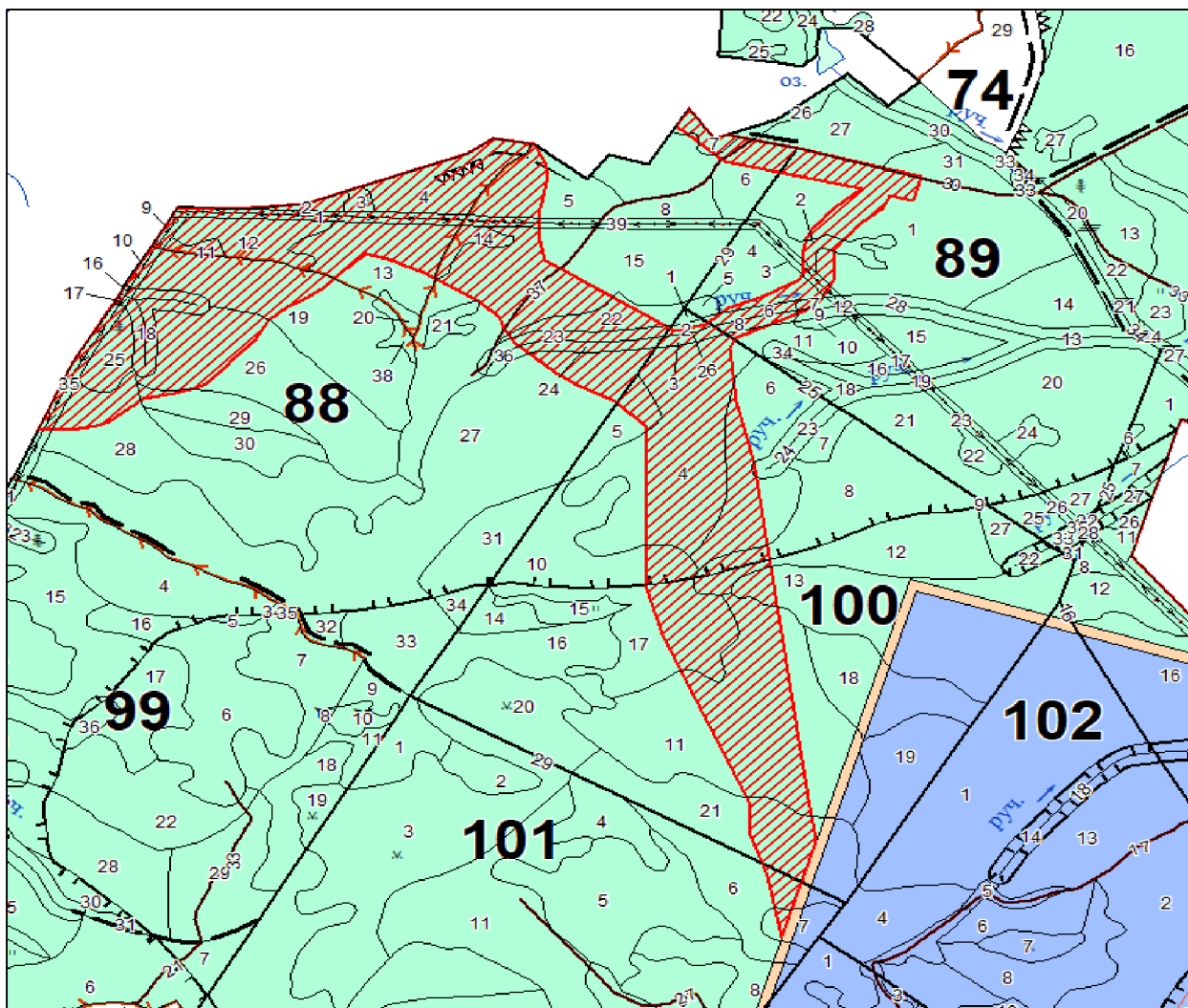
Текстовое и графическое описание местоположения
границ лесного участка, исключаемого из границ земель,
на которых расположены леса, указанные в пункте 3
части 1 статьи 114 Лесного кодекса
Российской Федерации

За начало границы контура лесного участка площадью 285,1841 га взята точка 1, от точки 1 до точки 1 в границы контура лесного участка входят части выделов 27, 31 квартала 74, выделы 1, 2, 3, 4, 9, 10, 11, 12, 14, 16, 17, 18, 25, части выделов 5, 6, 7, 13, 15, 19, 22, 23, 24, 26, 27, 28, 29, 35, 36, 37, 39 квартала 88, части выделов 1, 2, 3, 4, 6, 7, 8, 9, 11, 28, 29, 30 квартала 89, выделы 3, 26, части выделов 2, 4, 5, 6, 8, 10, 11, 12, 13, 17, 21, 23, 25 квартала 100, части выделов 6, 7, 29 квартала 101 Шалымского участкового лесничества Таштагольского лесничества Кемеровской области – Кузбасса.

КАРТА-СХЕМА (фрагмент)

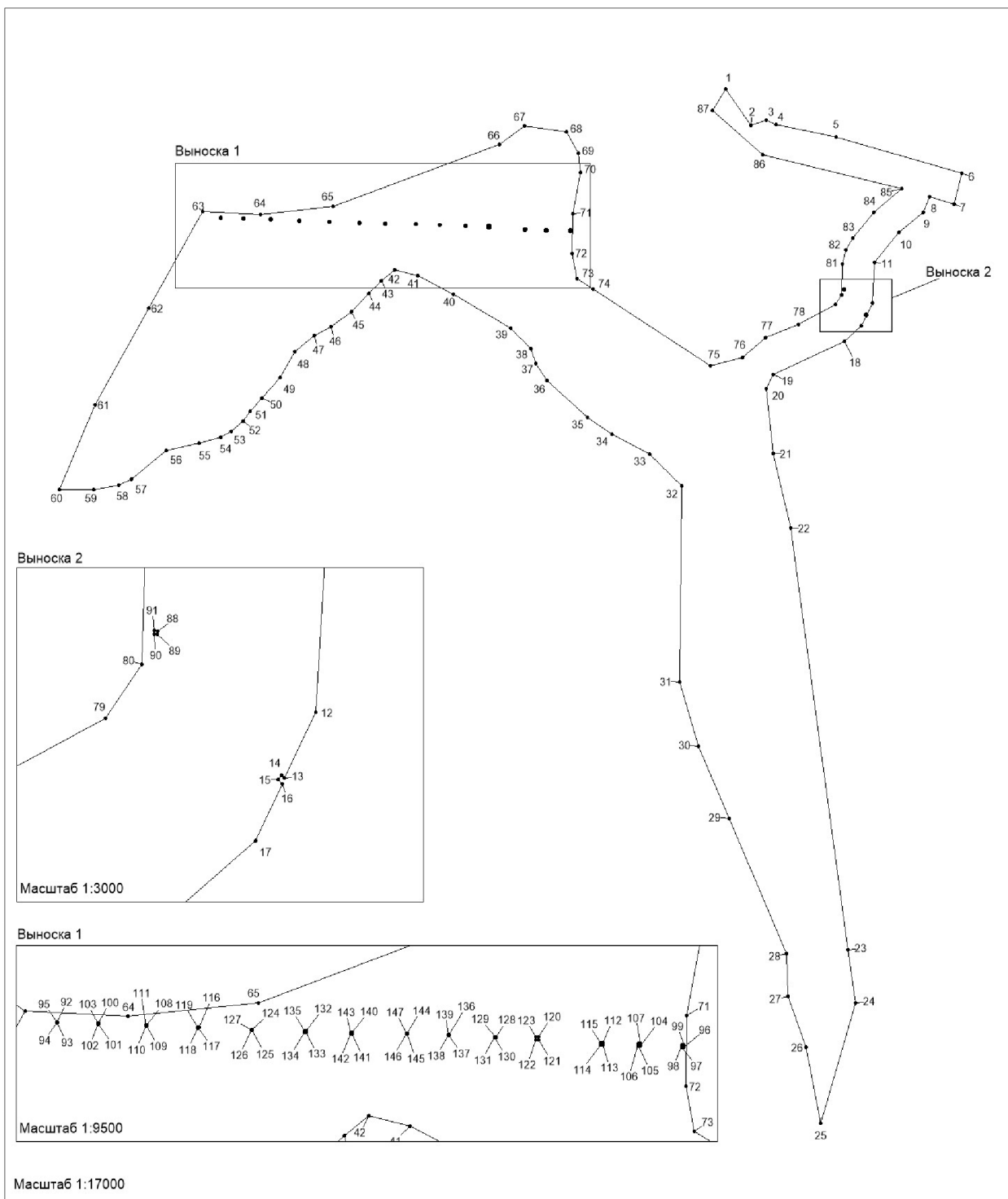
расположения существующих лесов, расположенных в зеленых зонах
Шалымского участкового лесничества Таштагольского лесничества
Кемеровской области – Кузбасса

Масштаб 1 : 25 000



Условные обозначения:		Целевое назначение и категории защитных лесов
	Лесной участок площадью 285,1841 га, проектируемый с целью исключения из границ земель, на которых расположены леса в зеленых зонах	Леса, расположенные в зеленых зонах
	Границы земель, на которых расположены леса в зеленых зонах	Эксплуатационные леса
	Границы особо защитных участков лесов	Земли промышленности

План инструментальной съемки лесного участка площадью 285,1841 га,
проектируемого к исключению из границ земель,
на которых располагаются леса в зеленых зонах



Условные обозначения

1-147	№ поворотных точек
-------	--------------------

Обозначение характерных точек границ	Координаты, применяемые для ведения ЕГРН в Кемеровской области – Кузбассе (X, Y), МСК-42, зона 2	
1	2	3
Лесной участок площадью 285,1841 га		
1	351850,705	2270309,928
2	351708,165	2270414,026
3	351730,930	2270476,729
4	351711,866	2270517,497
5	351664,376	2270764,587
6	351522,445	2271285,398
7	351402,200	2271251,617
8	351431,026	2271152,683
9	351370,363	2271125,106
10	351291,406	2271026,015
11	351174,301	2270924,772
12	351014,867	2270914,386
13	350969,407	2270891,940
14	350971,327	2270889,779
15	350968,217	2270887,056
16	350965,586	2270890,059
17	350926,468	2270870,739
18	350866,905	2270799,020
19	350735,937	2270506,707
20	350682,806	2270478,007
21	350427,621	2270505,148
22	350137,929	2270577,585
23	348488,877	2270813,316
24	348281,513	2270846,247
25	347813,023	2270701,604
26	348109,406	2270640,840
27	348309,099	2270565,697
28	348474,814	2270561,696
29	349003,057	2270323,746
30	349284,467	2270198,390
31	349533,840	2270120,500
32	350300,224	2270129,368
33	350425,211	2269997,635
34	350502,347	2269840,775
35	350568,321	2269741,033
36	350712,602	2269573,977
37	350780,597	2269528,688

1	2	3
38	350838,109	2269506,671
39	350917,276	2269422,619
40	351050,974	2269186,987
41	351122,670	2269041,313
42	351145,535	2268946,858
43	351101,935	2268889,880
44	351053,315	2268837,572
45	350981,930	2268768,352
46	350922,127	2268682,997
47	350888,330	2268614,519
48	350824,186	2268533,330
49	350725,095	2268473,729
50	350642,707	2268398,562
51	350593,167	2268350,180
52	350555,899	2268319,624
53	350513,800	2268270,549
54	350492,055	2268227,422
55	350467,030	2268140,087
56	350440,434	2268004,328
57	350325,980	2267860,098
58	350305,155	2267808,243
59	350285,971	2267703,766
60	350287,191	2267561,853
61	350617,702	2267709,697
62	350995,583	2267932,040
63	351373,463	2268154,399
64	351361,551	2268391,302
65	351391,377	2268691,881
66	351635,839	2269376,440
67	351707,225	2269482,633
68	351683,580	2269653,681
69	351598,692	2269702,723
70	351525,956	2269710,808
71	351363,501	2269679,609
72	351209,568	2269678,000
73	351110,417	2269697,048
74	351070,589	2269764,073
75	350770,445	2270248,570
76	350803,202	2270380,988
77	350879,348	2270475,244
78	350932,749	2270609,608

1	2	3
79	351010,556	2270761,890
80	351047,664	2270788,131
81	351167,959	2270791,909
82	351223,471	2270805,273
83	351270,081	2270833,758
84	351370,373	2270921,423
85	351463,233	2271035,882
86	351595,201	2270462,738
87	351766,477	2270254,567
1	351850,705	2270309,928
Внутренний контур		
88	351070,769	2270799,523
89	351068,568	2270799,482
90	351068,608	2270797,279
91	351070,809	2270797,329
88	351070,769	2270799,523
Внутренний контур		
92	351349,768	2268229,311
93	351347,568	2268229,270
94	351347,608	2268227,067
95	351349,808	2268227,108
92	351349,768	2268229,311
Внутренний контур		
96	351295,227	2269672,671
97	351295,117	2269668,596
98	351299,178	2269668,522
99	351299,298	2269672,589
96	351295,227	2269672,671
Внутренний контур		
100	351346,948	2268323,856
101	351344,747	2268323,807
102	351344,787	2268321,620
103	351346,988	2268321,662
100	351346,948	2268323,856
Внутренний контур		
104	351297,717	2269572,781
105	351297,637	2269568,516
106	351301,878	2269568,433
107	351301,988	2269572,649
104	351297,717	2269572,781

1	2	3
Внутренний контур		
108	351342,827	2268435,197
109	351340,626	2268435,164
110	351340,676	2268432,953
111	351342,877	2268432,994
108	351342,827	2268435,197
Внутренний контур		
112	351303,478	2269485,553
113	351299,298	2269485,338
114	351299,518	2269481,107
115	351303,728	2269481,354
112	351303,478	2269485,553
Внутренний контур		
116	351338,186	2268554,646
117	351335,975	2268554,613
118	351336,025	2268552,419
119	351338,236	2268552,460
116	351338,186	2268554,646
Внутренний контур		
120	351317,031	2269338,394
121	351310,440	2269338,254
122	351310,570	2269331,646
123	351317,171	2269331,778
120	351317,031	2269338,394
Внутренний контур		
124	351333,505	2268677,791
125	351331,304	2268677,750
126	351331,334	2268675,556
127	351333,545	2268675,597
124	351333,505	2268677,791
Внутренний контур		
128	351317,471	2269239,114
129	351315,271	2269239,056
130	351315,311	2269236,854
131	351317,511	2269236,903
128	351317,471	2269239,114
Внутренний контур		
132	351329,474	2268801,316
133	351327,274	2268801,267
134	351327,314	2268799,081

1	2	3
135	351329,514	2268799,130
132	351329,474	2268801,316
Внутренний контур		
136	351321,892	2269131,716
137	351319,692	2269131,683
138	351319,742	2269129,481
139	351321,942	2269129,522
136	351321,892	2269131,716
Внутренний контур		
140	351326,313	2268907,377
141	351324,113	2268907,328
142	351324,163	2268905,133
143	351326,363	2268905,166
140	351326,313	2268907,377
Внутренний контур		
144	351324,993	2269035,027
145	351322,793	2269034,994
146	351322,833	2269032,799
147	351325,033	2269032,841
144	351324,993	2269035,027

Приложение № 2
к постановлению Правительства
Кемеровской области – Кузбасса
от 16 августа 2024 г. № 550

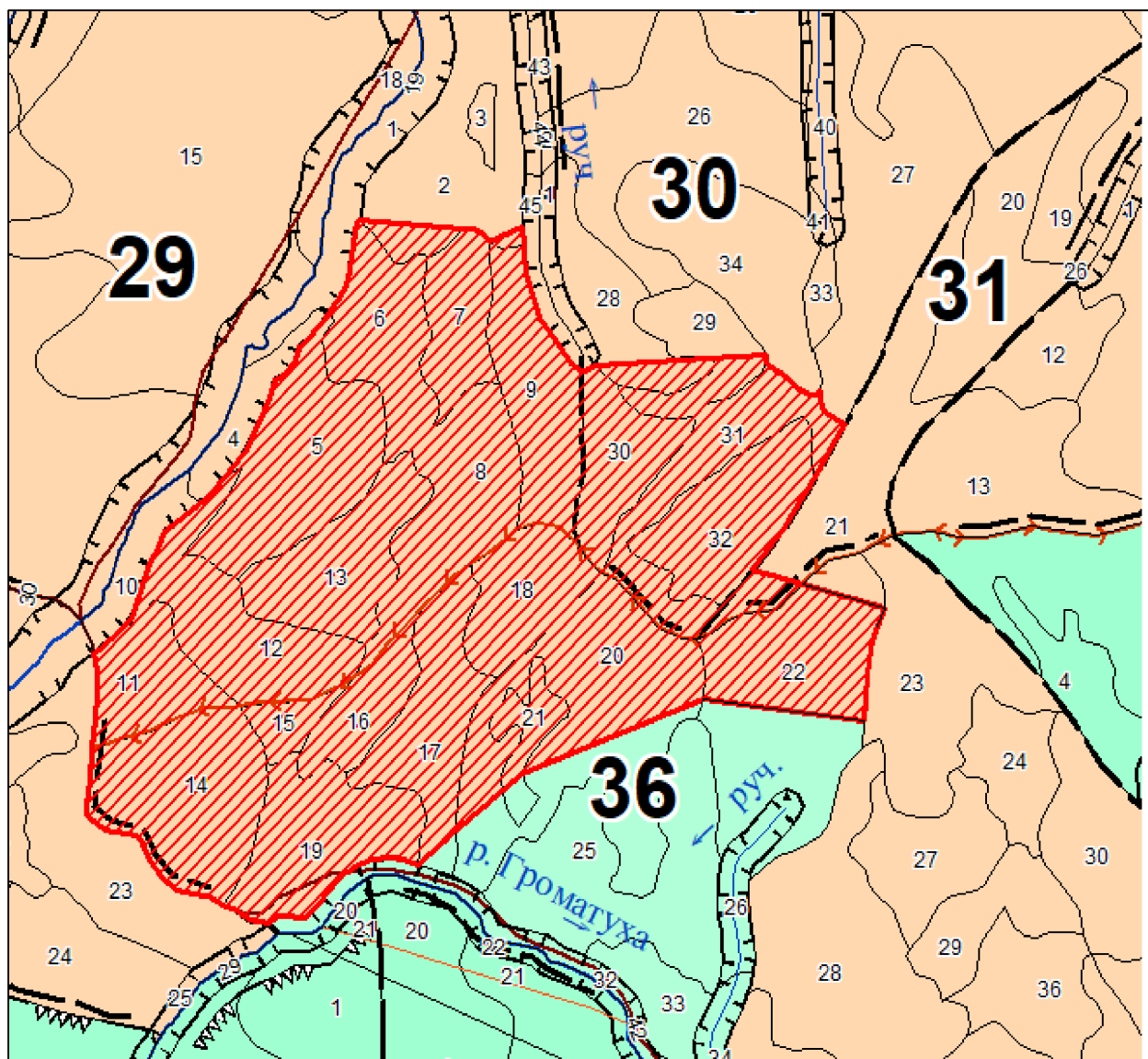
Текстовое и графическое описание местоположения
границ лесного участка, включаемого в границы земель,
на которых расположены леса, указанные в пункте 3
части 1 статьи 114 Лесного кодекса
Российской Федерации


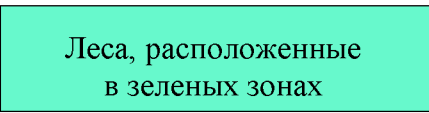

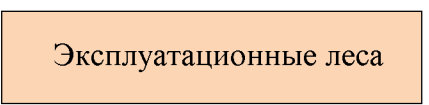
За начало границы лесного участка площадью 285,1841 га взята точка 1, от точки 1 до точки 1 в границы лесного участка входят выделы 30, 31, 32, части выделов 28, 29 квартала 30, часть выдела 21 квартала 31, выделы 5, 6, 7, 8, 9, 11, 12, 13, 14, 15, 16, 18, 19, части выделов 2, 17, 20, 21, 22, 42 квартала 36 Шалымского участкового лесничества Таштагольского лесничества Кемеровской области – Кузбасса.

КАРТА-СХЕМА (фрагмент)

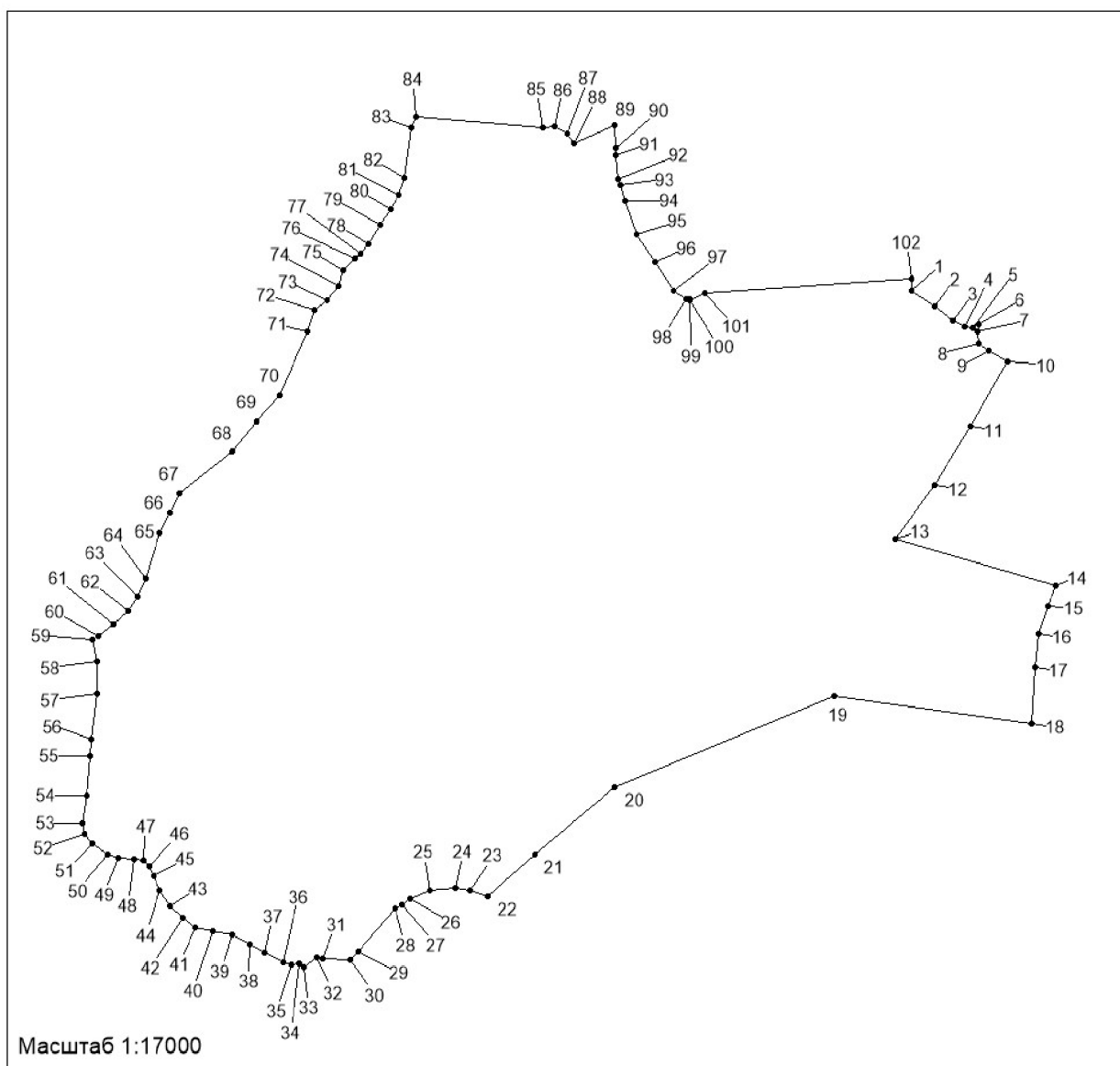
расположения существующих лесов, расположенных в зеленых зонах
Шалымского участкового лесничества Таштагольского лесничества
Кемеровской области – Кузбасса

Масштаб 1 : 20 000



Условные обозначения:		Целевое назначение и категории защитных лесов
	Лесной участок, площадью 285,184 га, проектируемый с целью включения в границы земель, на которых расположены леса в зеленых зонах	 Леса, расположенные в зеленых зонах
	Границы земель, на которых расположены леса в зеленых зонах	 Эксплуатационные леса

План инструментальной съемки лесного участка
площадью 285,1841 га, проектируемого для включения в границы земель,
на которых располагаются леса в зеленых зонах



Условные обозначения

1-102	№ поворотных точек
-------	--------------------

Обозначение характерных точек границ	Координаты, применяемые для ведения ЕГРН в Кемеровской области – Кузбассе (X, Y), МСК-42, зона 2	
1	2	3
Лесной участок площадью 285,1841 га		
1	366477,521	2271012,973
2	366440,643	2271071,716
3	366406,696	2271115,966
4	366391,563	2271144,739
5	366387,182	2271165,783
6	366397,474	2271179,229
7	366380,320	2271177,547
8	366349,854	2271180,879
9	366333,490	2271205,635
10	366306,755	2271252,508
11	366152,352	2271159,588
12	366010,231	2271071,139
13	365881,014	2270971,529
14	365769,730	2271371,924
15	365719,579	2271353,083
16	365654,435	2271329,366
17	365574,078	2271320,243
18	365439,999	2271311,540
19	365504,753	2270821,260
20	365287,187	2270274,481
21	365124,532	2270073,339
22	365024,081	2269957,445
23	365039,974	2269913,468
24	365044,355	2269874,869
25	365040,134	2269811,944
26	365018,929	2269763,884
27	365005,357	2269743,153
28	364995,364	2269727,917
29	364893,223	2269635,129
30	364871,638	2269615,463
31	364874,269	2269545,913
32	364876,679	2269530,074
33	364854,744	2269499,469
34	364862,666	2269486,658
35	364861,416	2269468,840
36	364865,047	2269448,728

1	2	3
37	364889,432	2269402,367
38	364909,966	2269364,759
39	364932,331	2269320,056
40	364940,573	2269272,523
41	364951,175	2269227,482
42	364972,009	2269197,216
43	365000,916	2269166,322
44	365037,804	2269140,395
45	365074,431	2269126,610
46	365096,496	2269114,921
47	365109,719	2269100,674
48	365114,240	2269077,329
49	365117,481	2269036,998
50	365125,302	2269010,477
51	365151,128	2268971,408
52	365174,153	2268951,717
53	365200,108	2268947,378
54	365266,122	2268958,432
55	365361,573	2268966,525
56	365400,121	2268969,536
57	365509,604	2268983,040
58	365589,962	2268983,172
59	365639,492	2268973,033
60	365649,544	2268985,853
61	365678,670	2269023,766
62	365710,517	2269061,045
63	365744,004	2269086,230
64	365787,244	2269104,692
65	365896,317	2269140,452
66	365946,538	2269164,194
67	365992,267	2269187,845
68	366092,289	2269319,586
69	366164,954	2269382,478
70	366228,698	2269437,715
71	366379,620	2269506,787
72	366430,551	2269523,945
73	366453,996	2269557,610
74	366488,634	2269584,569
75	366527,572	2269597,545
76	366555,778	2269627,020
77	366568,351	2269639,385

1	2	3
78	366589,605	2269660,330
79	366634,605	2269690,614
80	366672,373	2269716,013
81	366707,560	2269736,463
82	366749,189	2269750,322
83	366868,375	2269766,631
84	366895,060	2269777,124
85	366868,675	2270093,533
86	366871,245	2270124,641
87	366854,572	2270154,314
88	366831,697	2270173,386
89	366873,886	2270274,126
90	366820,885	2270275,562
91	366802,851	2270276,082
92	366746,309	2270281,897
93	366730,055	2270287,383
94	366694,448	2270299,386
95	366613,860	2270327,706
96	366547,616	2270372,763
97	366478,371	2270418,885
98	366456,797	2270452,624
99	366456,207	2270459,546
100	366456,107	2270460,915
101	366472,560	2270497,558
102	366506,627	2271012,256
1	366477,521	2271012,973