



ПРАВИТЕЛЬСТВО
КЕМЕРОВСКОЙ ОБЛАСТИ – КУЗБАССА

ПОСТАНОВЛЕНИЕ

от 22 июля 2024 г. № 459
г. Кемерово

**Об изменении площадей и границ земель,
на которых расположены леса,
указанные в пункте 3 части 1 статьи 114
Лесного кодекса Российской Федерации,
Юргинского лесничества
Кемеровской области – Кузбасса**

В соответствии со статьей 82 Лесного кодекса Российской Федерации, постановлением Правительства Российской Федерации от 21.12.2019 № 1755 «Об утверждении Правил изменения границ земель, на которых располагаются леса, указанные в пунктах 3 и 4 части 1 статьи 114 Лесного кодекса Российской Федерации, и определения функциональных зон в лесах, расположенных в лесопарковых зонах», подпунктом 5-4 статьи 3 Закона Кемеровской области от 13.06.2007 № 75-ОЗ «О разграничении полномочий между органами государственной власти Кемеровской области – Кузбасса в сфере лесных отношений», на основании согласования проектной документации Федеральным агентством лесного хозяйства от 18.04.2024 № ИС-03-27/9263 и приказа Департамента лесного комплекса Кузбасса от 22.04.2024 № 01-06/701 «Об утверждении проектной документации по изменению границ лесов, расположенных в зеленых зонах Юргинского лесничества Кемеровской области – Кузбасса» Правительство Кемеровской области – Кузбасса постановляет:

1. Исключить из границ земель, на которых расположены леса, указанные в пункте 3 части 1 статьи 114 Лесного кодекса Российской Федерации (далее – леса в зеленых зонах), Юргинского лесничества Кемеровской области – Кузбасса лесной участок площадью 2,8938 га, расположенный в квартале 61 (части выделов 28, 29) Зарубинского участкового лесничества, урочище Зарубинское, в соответствии с приложением № 1 к настоящему постановлению.

2. Включить в границы земель, на которых расположены леса в зеленых зонах, Юргинского лесничества Кемеровской области – Кузбасса лесной участок площадью 2,8938 га, расположенный в квартале 2 (часть выдела 8) Проскоковского участкового лесничества, урочище Томь, в соответствии с приложением № 2 к настоящему постановлению.

3. Департаменту лесного комплекса Кузбасса обеспечить в установленном порядке внесение сведений об изменении границ земель, на которых расположены леса в зеленых зонах, Юргинского лесничества Кемеровской области – Кузбасса в государственный лесной реестр.

4. Настоящее постановление подлежит опубликованию на сайте «Электронный бюллетень Правительства Кемеровской области – Кузбасса».

5. Контроль за исполнением настоящего постановления возложить на заместителя Губернатора Кемеровской области – Кузбасса (по промышленности, транспорту и цифровизации) Старосвета Л.В.

Первый заместитель Губернатора
Кемеровской области – Кузбасса –
председатель Правительства
Кемеровской области – Кузбасса



А.А. Панов

Приложение № 1
к постановлению Правительства
Кемеровской области – Кузбасса
от 22 июля 2024 г. № 459

Текстовое и графическое описание местоположения
границ лесного участка, исключаемого из границ земель,
на которых расположены леса, указанные в пункте 3
части 1 статьи 114 Лесного кодекса
Российской Федерации

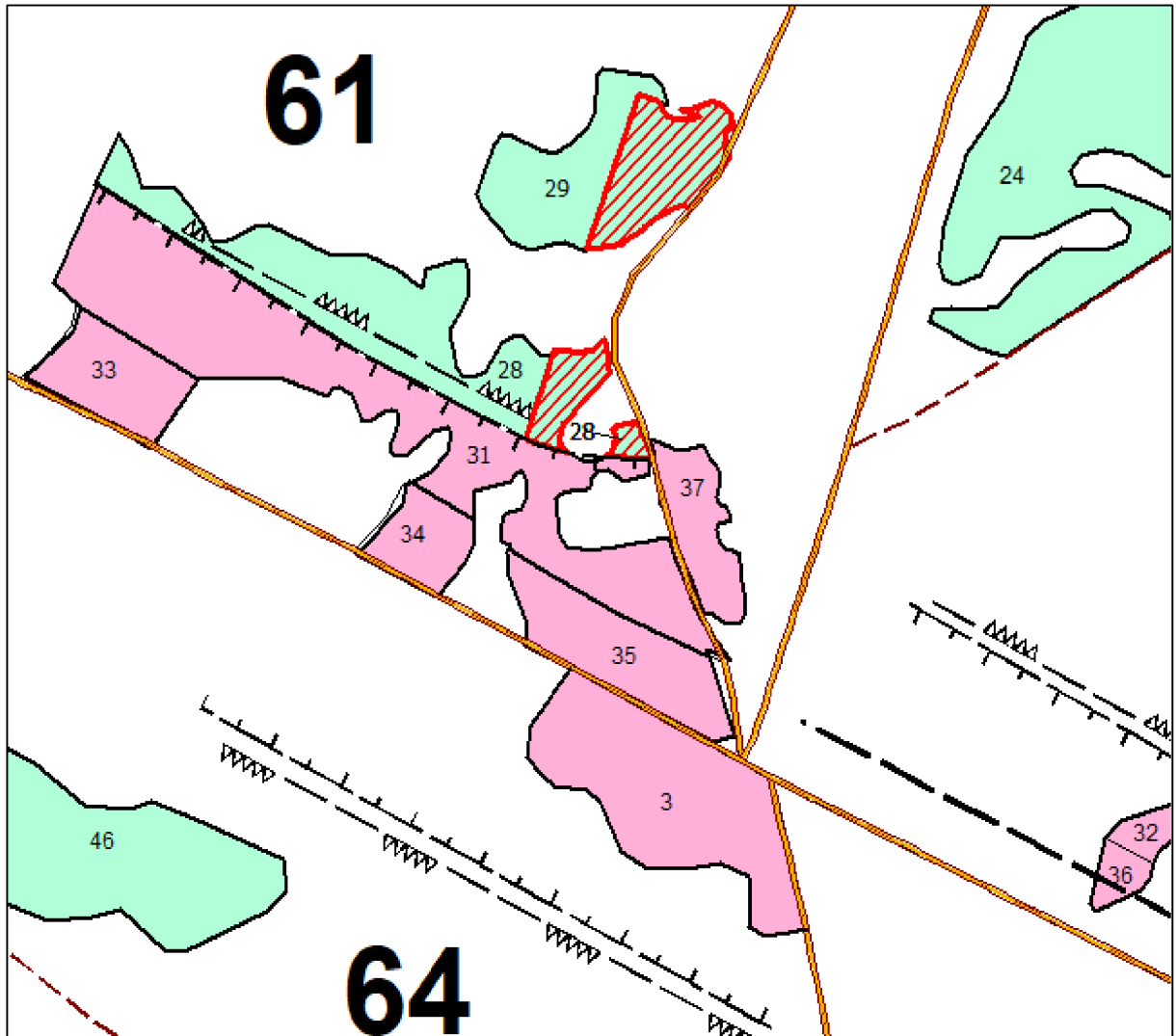
За начало границы контура площадью 0,1684 га взята точка 1, от точки 1 до точки 1 в границы лесного участка входит часть выдела 28 квартала 61 Зарубинского урочища Зарубинского участкового лесничества Юргинского лесничества Кемеровской области – Кузбасса;



за начало границы контура площадью 0,7475 га взята точка 1, от точки 1 до точки 1 в границы лесного участка входит часть выдела 28 квартала 61 Зарубинского урочища Зарубинского участкового лесничества Юргинского лесничества Кемеровской области – Кузбасса;

за начало границы контура площадью 1,9779 га взята точка 1, от точки 1 до точки 1 в границы лесного участка входит часть выдела 29 квартала 61 Зарубинского урочища Зарубинского участкового лесничества Юргинского лесничества Кемеровской области – Кузбасса.

КАРТА-СХЕМА
(фрагмент)
существующих лесов, расположенных в зеленых зонах
Зарубинского урочища Зарубинского участкового лесничества
Юргинского лесничества Кемеровской области – Кузбасса

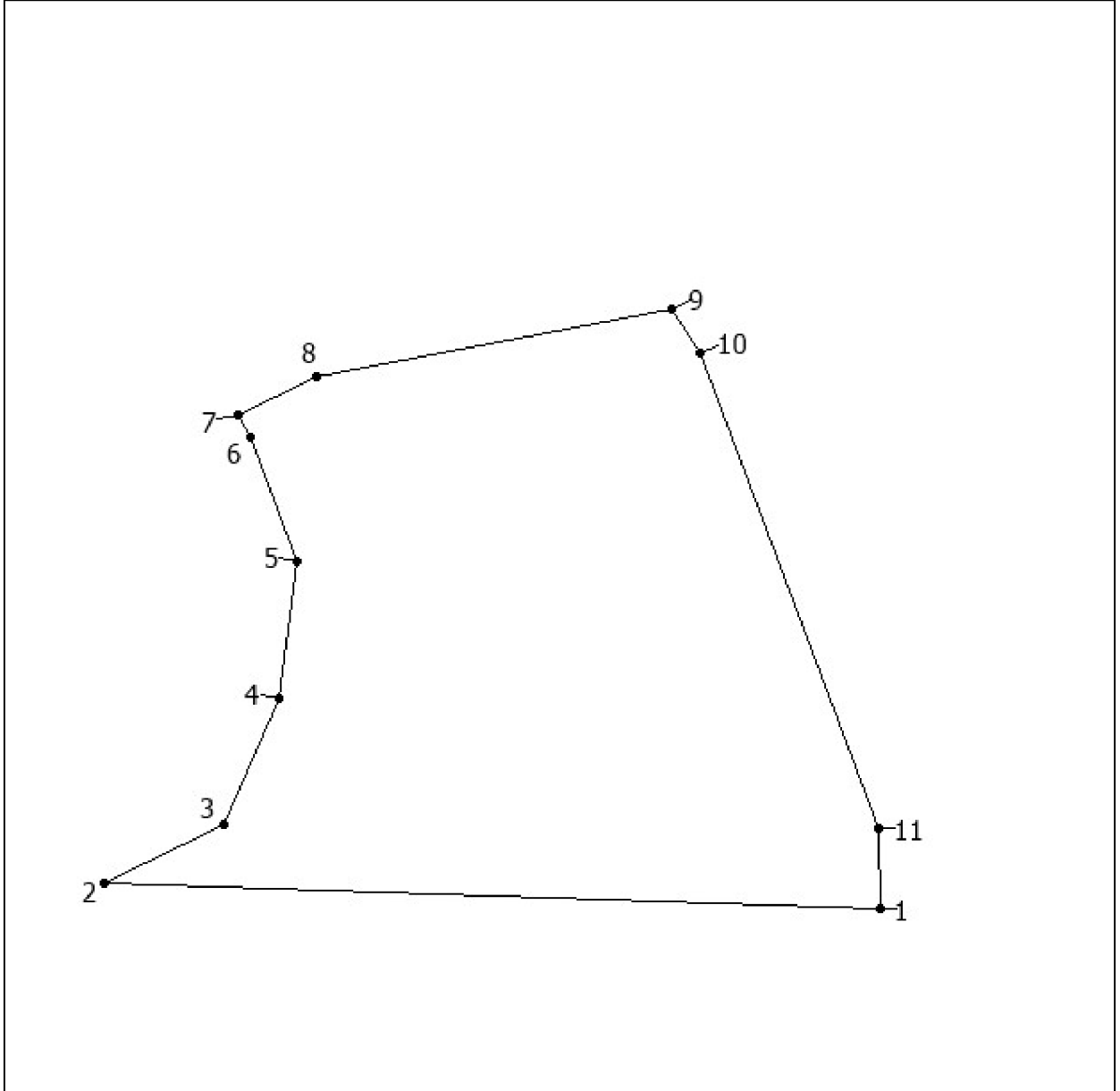
Масштаб 1:10 000



Условные обозначения	Наименование условных обозначений	Целевое назначение и категории защитных лесов
	<p>Лесной участок площадью 2,8938 га, проектируемый с целью исключения из границ земель, на которых расположены леса в зеленых зонах</p>	<div style="background-color: #90EE90; padding: 5px; border: 1px solid black; text-align: center;"> <p>Леса, расположенные в зеленых зонах</p> </div>
	<p>Границы лесов, расположенных в зеленых зонах</p>	<div style="background-color: #FFB6C1; padding: 5px; border: 1px solid black; text-align: center;"> <p>Леса, расположенные в защитных полосах лесов</p> </div>

План инструментальной съемки контура лесного участка площадью 0,1684 га, проектируемого к исключению из границ земель, на которых располагаются леса в зеленых зонах

Масштаб 1 : 500

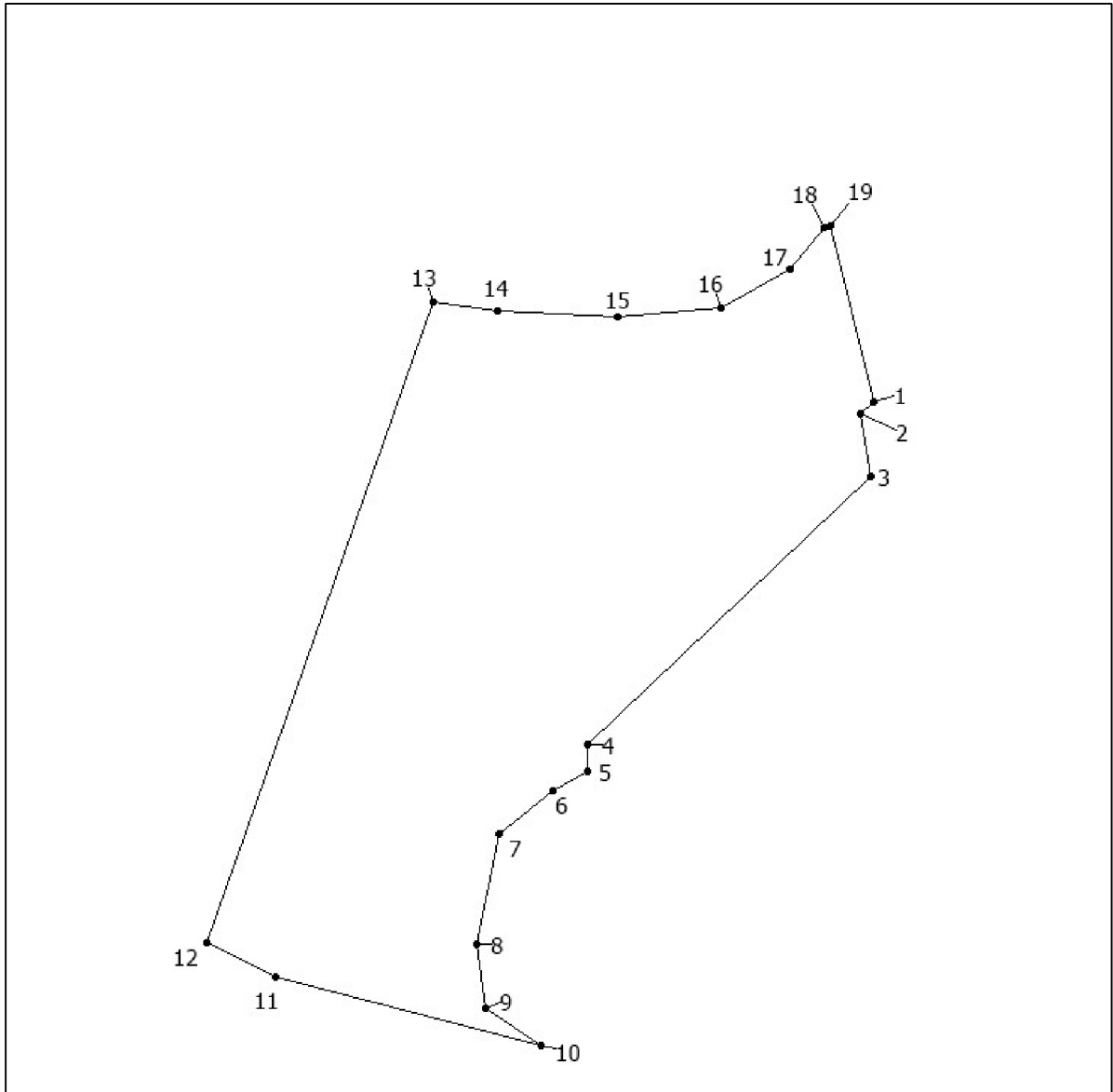


Условные обозначения

1-11	№ поворотных точек
------	--------------------

План инструментальной съемки контура лесного участка площадью 0,7475 га, проектируемого к исключению из границ земель, на которых располагаются леса в зеленых зонах

Масштаб 1:1200

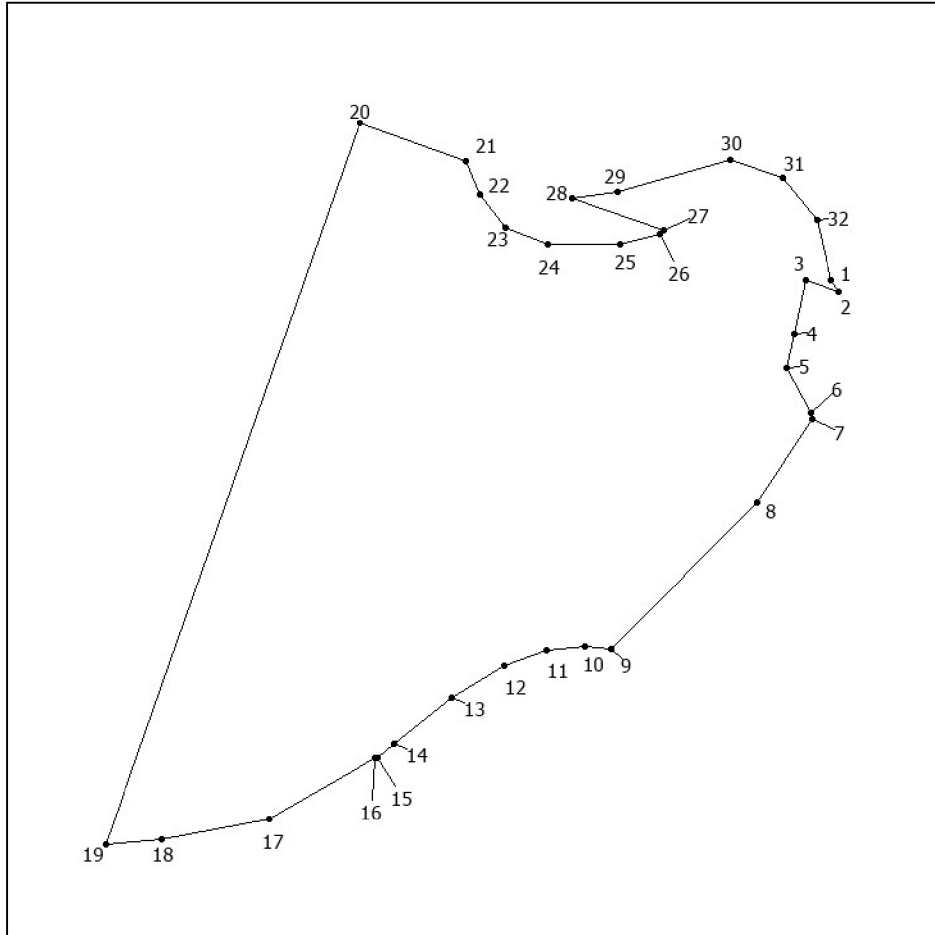


Условные обозначения

1-19	№ поворотных точек
------	--------------------

План инструментальной съемки контура лесного участка площадью 1,9779 га, проектируемого к исключению из границ земель, на которых располагаются леса в зеленых зонах

Масштаб 1:2000



Условные обозначения

1-32	№ поворотных точек
------	--------------------

Обозначение характерных точек границ	Координаты, применяемые для ведения ЕГРН в Кемеровской области – Кузбассе (X,Y), – МСК-42, зона 1	
1	2	3
Контур лесного участка площадью 0,1684 га		
1	622575,630	1305950,446
2	622577,481	1305891,637
3	622581,902	1305900,719
4	622591,194	1305904,794
5	622601,426	1305906,213
6	622610,558	1305902,724
7	622612,188	1305901,759
8	622615,019	1305907,657
9	622620,040	1305934,616
10	622616,809	1305936,802
11	622581,652	1305950,380
1	622575,630	1305950,446
Контур лесного участка площадью 0,7475 га		
1	622692,245	1305900,175
2	622690,265	1305897,873
3	622679,603	1305899,573
4	622633,823	1305851,611
5	622629,152	1305851,611
6	622626,081	1305845,796
7	622618,650	1305836,746
8	622599,816	1305832,885
9	622588,993	1305834,445
10	622582,682	1305843,816
11	622594,324	1305798,907
12	622600,106	1305787,151
13	622709,119	1305825,453
14	622707,789	1305836,433
15	622706,598	1305856,850
16	622708,299	1305874,247
17	622714,800	1305885,953
18	622721,842	1305891,719
19	622722,242	1305892,858
1	622692,245	1305900,175
Контур лесного участка площадью 1,9779 га		
1	622982,107	1306061,127

1	2	3
2	622979,037	1306062,851
3	622982,117	1306054,098
4	622967,854	1306050,996
5	622958,962	1306049,066
6	622946,930	1306055,583
7	622945,239	1306055,888
8	622923,445	1306041,337
9	622884,486	1306002,606
10	622884,997	1305995,693
11	622884,116	1305985,522
12	622879,915	1305974,427
13	622871,384	1305960,469
14	622859,211	1305945,274
15	622855,770	1305940,712
16	622855,490	1305940,011
17	622839,307	1305912,219
18	622833,836	1305883,660
19	622832,695	1305868,877
20	623023,706	1305936,002
21	623013,814	1305964,099
22	623004,872	1305967,786
23	622996,140	1305974,559
24	622991,779	1305985,835
25	622991,549	1306005,254
26	622994,410	1306015,714
27	622995,340	1306016,564
28	623003,952	1305992,097
29	623005,642	1306004,570
30	623014,144	1306034,102
31	623009,143	1306048,117
32	622998,131	1306057,134
1	622982,107	1306061,127

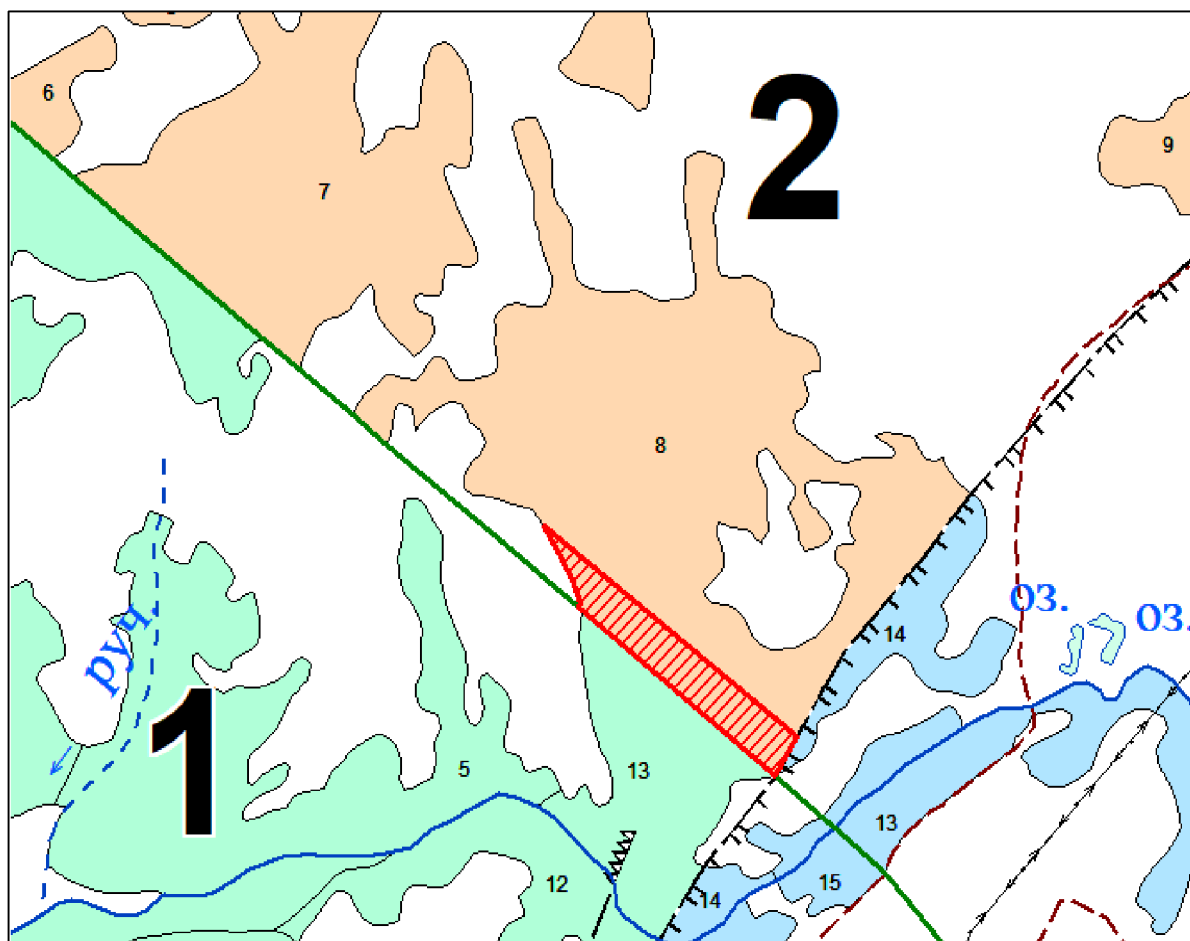
Приложение № 2
к постановлению Правительства
Кемеровской области – Кузбасса
от 22 июля 2024 г. № 459




Текстовое и графическое описание местоположения
границ лесного участка, включаемого в границы земель,
на которых расположены леса, указанные в пункте 3
части 1 статьи 114 Лесного кодекса
Российской Федерации

За начало границы контура площадью 2,8938 га взята точка 1, от точки 1 до точки 1 в границы лесного участка входит часть выдела 8 квартала 2 урочища Томь Проскоковского участкового лесничества Юргинского лесничества Кемеровской области – Кузбасса.

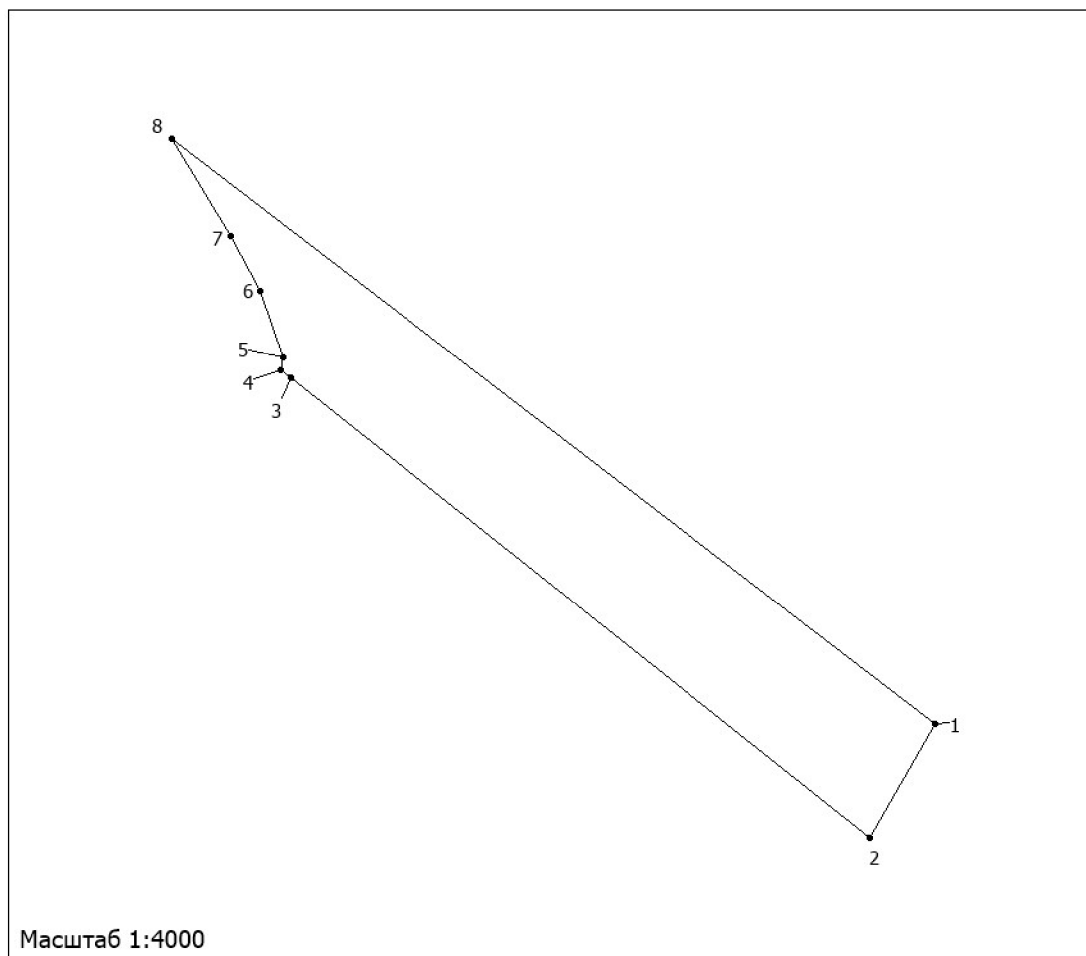
КАРТА-СХЕМА
(фрагмент)
расположения существующей границы лесов
урочища Томь Проскоковского участкового лесничества
Юргинского лесничества Кемеровской области – Кузбасса

Масштаб 1 : 10 000



Условные обозначения	Наименование Условных обозначений	Целевое назначение и категории защитных лесов
	Лесной участок площадью 2,8938 га, проектируемый с целью включения в границы земель, на которых расположены леса в зеленых зонах	Леса, расположенные в зеленых зонах
	Границы лесов, расположенных в зеленых зонах	Эксплуатационные леса
	Границы нерестоохранных полос лесов	Нерестоохранные Полосы лесов

План инструментальной съемки лесного участка, площадью 2,8938 га, проектируемого с целью включения в границы земель, на которых располагаются леса в зеленых зонах



Условные обозначения

1-8	№ поворотных точек
-----	--------------------

Обозначение характерных точек границ	Координаты, применяемые для ведения ЕГРН в Кемеровской области – Кузбассе (X, Y), – МСК-42, зона 1	
Лесной участок площадью 2,8938 га		
1	678366,223	1264690,303
2	678305,980	1264655,302
3	678549,602	1264348,494
4	678553,843	1264343,107
5	678560,845	1264344,782
6	678595,982	1264332,524
7	678625,288	1264316,561
8	678676,299	1264285,767
1	678366,223	1264690,303