



ПРАВИТЕЛЬСТВО  
КЕМЕРОВСКОЙ ОБЛАСТИ – КУЗБАССА

**ПОСТАНОВЛЕНИЕ**

от 18 июля 2024 г. № 454  
г. Кемерово

**Об изменении площадей и границ земель,  
на которых расположены леса,  
указанные в пункте 3 части 1 статьи 114  
Лесного кодекса Российской Федерации,  
Прокопьевского лесничества  
Кемеровской области – Кузбасса**

В соответствии со статьей 82 Лесного кодекса Российской Федерации, постановлением Правительства Российской Федерации от 21.12.2019 № 1755 «Об утверждении Правил изменения границ земель, на которых располагаются леса, указанные в пунктах 3 и 4 части 1 статьи 114 Лесного кодекса Российской Федерации, и определения функциональных зон в лесах, расположенных в лесопарковых зонах», подпунктом 5-4 статьи 3 Закона Кемеровской области от 13.06.2007 № 75-ОЗ «О разграничении полномочий между органами государственной власти Кемеровской области – Кузбасса в сфере лесных отношений», на основании согласования проектной документации Федеральным агентством лесного хозяйства от 18.04.2024 № ИС-03-27/9265 и приказа Департамента лесного комплекса Кузбасса от 22.04.2024 № 01-06/702 «Об утверждении проектной документации по изменению границ лесов, расположенных в зеленых зонах Прокопьевского лесничества Кемеровской области – Кузбасса» Правительство Кемеровской области – Кузбасса постановляет:

1. Исключить из границ земель, на которых расположены леса, указанные в пункте 3 части 1 статьи 114 Лесного кодекса Российской Федерации (далее – леса в зеленых зонах), Прокопьевского лесничества Кемеровской области – Кузбасса лесной участок площадью 3,0351 га, расположенный в квартале 2 (части выделов 7, 11, 14, 30, 31) Еловского участкового лесничества, урочище «Луч», в соответствии с приложением № 1 к настоящему постановлению.

2. Включить в границы земель, на которых расположены леса в зеленых зонах, Прокопьевского лесничества Кемеровской области – Кузбасса лесной участок площадью 3,0351 га, расположенный в квартале 1 (часть выдела 24) Еловского участкового лесничества, урочище «Ясная поляна», в соответствии с приложением № 2 к настоящему постановлению.

3. Департаменту лесного комплекса Кузбасса обеспечить в установленном порядке внесение сведений об изменении границ земель, на которых расположены леса в зеленых зонах, Прокопьевского лесничества Кемеровской области – Кузбасса в государственный лесной реестр.

4. Настоящее постановление подлежит опубликованию на сайте «Электронный бюллетень Правительства Кемеровской области – Кузбасса».

5. Контроль за исполнением настоящего постановления возложить на заместителя Губернатора Кемеровской области – Кузбасса (по промышленности, транспорту и цифровизации) Старосвета Л.В.

Первый заместитель Губернатора  
Кемеровской области – Кузбасса –  
председатель Правительства  
Кемеровской области – Кузбасса



А.А. Панов

Приложение № 1  
к постановлению Правительства  
Кемеровской области – Кузбасса  
от 18 июля 2024 г. № 454

Текстовое и графическое описание местоположения  
границ лесного участка, исключаемого из границ земель,  
на которых расположены леса, указанные в пункте 3  
части 1 статьи 114 Лесного кодекса  
Российской Федерации

Прохождение границы		Описание прохождения границы
от точки	до точки	
1	2	3
Контур I – 0,3540 га		
1	2	Граница проходит на северо-восток по территории выдела 14 квартала 2 урочища «Луч» Еловского участкового лесничества Прокопьевского лесничества Кемеровской области – Кузбасса
2	4	Граница проходит на юго-восток по территории выдела 14 квартала 2 урочища «Луч» Еловского участкового лесничества Прокопьевского лесничества Кемеровской области – Кузбасса
4	5	Граница проходит на северо-восток по территории выдела 14 квартала 2 урочища «Луч» Еловского участкового лесничества Прокопьевского лесничества Кемеровской области – Кузбасса
5	7	Граница проходит на юго-восток по территории выдела 14 квартала 2 урочища «Луч» Еловского участкового лесничества Прокопьевского лесничества Кемеровской области – Кузбасса
7	8	Граница проходит на юго-запад по территории выдела 14 квартала 2 урочища «Луч» Еловского участкового лесничества Прокопьевского лесничества Кемеровской области – Кузбасса

1	2	3
8	9	Граница проходит на юго-восток по территории выдела 14 квартала 2 урочища «Луч» Еловского участкового лесничества Прокопьевского лесничества Кемеровской области – Кузбасса
9	10	Граница проходит на юго-запад по территории выдела 14 квартала 2 урочища «Луч» Еловского участкового лесничества Прокопьевского лесничества Кемеровской области – Кузбасса
10	12	Граница проходит на северо-запад по территории выдела 14 квартала 2 урочища «Луч» Еловского участкового лесничества Прокопьевского лесничества Кемеровской области – Кузбасса
12	13	Граница проходит на юго-запад по территории выдела 14 квартала 2 урочища «Луч» Еловского участкового лесничества Прокопьевского лесничества Кемеровской области – Кузбасса
13	1	Граница проходит на северо-запад по территории выдела 14 квартала 2 урочища «Луч» Еловского участкового лесничества Прокопьевского лесничества Кемеровской области – Кузбасса
Контур II – 0,0023 га		
1	2	Граница проходит на северо-запад по территории выдела 14 квартала 2 урочища «Луч» Еловского участкового лесничества Прокопьевского лесничества Кемеровской области – Кузбасса
2	3	Граница проходит на северо-восток по территории выдела 14 квартала 2 урочища «Луч» Еловского участкового лесничества Прокопьевского лесничества Кемеровской области – Кузбасса
3	5	Граница проходит на юго-восток по территории выдела 14 квартала 2 урочища «Луч» Еловского участкового лесничества Прокопьевского лесничества Кемеровской области – Кузбасса

1	2	3
5	1	Граница проходит на юго-запад по территории выдела 14 квартала 2 урочища «Луч» Еловского участкового лесничества Прокопьевского лесничества Кемеровской области – Кузбасса
Контур III – 0,6056 га		
1	3	Граница проходит на юго-запад по территории выдела 30 квартала 2 урочища «Луч» Еловского участкового лесничества Прокопьевского лесничества Кемеровской области – Кузбасса
3	6	Граница проходит на северо-запад по территории выделов 14, 30 квартала 2 урочища «Луч» Еловского участкового лесничества Прокопьевского лесничества Кемеровской области – Кузбасса
6	7	Граница проходит на юго-запад по территории выдела 14 квартала 2 урочища «Луч» Еловского участкового лесничества Прокопьевского лесничества Кемеровской области – Кузбасса
7	8	Граница проходит на северо-запад по территории выдела 14 квартала 2 урочища «Луч» Еловского участкового лесничества Прокопьевского лесничества Кемеровской области – Кузбасса
8	10	Граница проходит на северо-восток по территории выдела 14 квартала 2 урочища «Луч» Еловского участкового лесничества Прокопьевского лесничества Кемеровской области – Кузбасса
10	1	Граница проходит на юго-восток по территории выделов 14, 30 квартала 2 урочища «Луч» Еловского участкового лесничества Прокопьевского лесничества Кемеровской области – Кузбасса
Контур IV – 1,0563 га		
1	10	Граница проходит на юго-запад по территории выдела 11 квартала 2 урочища «Луч» Еловского участкового лесничества Прокопьевского лесничества Кемеровской области – Кузбасса

1	2	3
10	13	Граница проходит на северо-запад по территории выдела 11 квартала 2 урочища «Луч» Еловского участкового лесничества Прокопьевского лесничества Кемеровской области – Кузбасса
13	1	Граница проходит на северо-восток по территории выдела 11 квартала 2 урочища «Луч» Еловского участкового лесничества Прокопьевского лесничества Кемеровской области – Кузбасса
Контур V – 0,0375 га		
1	2	Граница проходит на юго-запад по территории выдела 31 квартала 2 урочища «Луч» Еловского участкового лесничества Прокопьевского лесничества Кемеровской области – Кузбасса
2	3	Граница проходит на северо-запад по территории выдела 31 квартала 2 урочища «Луч» Еловского участкового лесничества Прокопьевского лесничества Кемеровской области – Кузбасса
3	4	Граница проходит на северо-восток по территории выдела 31 квартала 2 урочища «Луч» Еловского участкового лесничества Прокопьевского лесничества Кемеровской области – Кузбасса
4	1	Граница проходит на юго-запад по территории выдела 31 квартала 2 урочища «Луч» Еловского участкового лесничества Прокопьевского лесничества Кемеровской области – Кузбасса
Контур VI – 0,4159 га		
1	2	Граница проходит на юго-восток по территории выдела 7 квартала 2 урочища «Луч» Еловского участкового лесничества Прокопьевского лесничества Кемеровской области – Кузбасса
2	5	Граница проходит на юго-запад по территории выдела 7 квартала 2 урочища «Луч» Еловского участкового лесничества Прокопьевского лесничества Кемеровской области – Кузбасса

1	2	3
5	1	Граница проходит на северо-восток по территории выдела 7 квартала 2 урочища «Луч» Еловского участкового лесничества Прокопьевского лесничества Кемеровской области – Кузбасса
Контур VII – 0,2764 га		
1	2	Граница проходит на юго-восток по территории выдела 7 квартала 2 урочища «Луч» Еловского участкового лесничества Прокопьевского лесничества Кемеровской области – Кузбасса
2	5	Граница проходит на юго-запад по территории выдела 7 квартала 2 урочища «Луч» Еловского участкового лесничества Прокопьевского лесничества Кемеровской области – Кузбасса
5	6	Граница проходит на северо-запад по территории выдела 7 квартала 2 урочища «Луч» Еловского участкового лесничества Прокопьевского лесничества Кемеровской области – Кузбасса
6	1	Граница проходит на северо-восток по территории выдела 7 квартала 2 урочища «Луч» Еловского участкового лесничества Прокопьевского лесничества Кемеровской области – Кузбасса
Контур VIII – 0,0876 га		
1	4	Граница проходит на юго-запад по территории выдела 7 квартала 2 урочища «Луч» Еловского участкового лесничества Прокопьевского лесничества Кемеровской области – Кузбасса
4	6	Граница проходит на северо-запад по территории выдела 7 квартала 2 урочища «Луч» Еловского участкового лесничества Прокопьевского лесничества Кемеровской области – Кузбасса
6	1	Граница проходит на северо-восток по территории выдела 7 квартала 2 урочища «Луч» Еловского участкового лесничества Прокопьевского лесничества Кемеровской области – Кузбасса

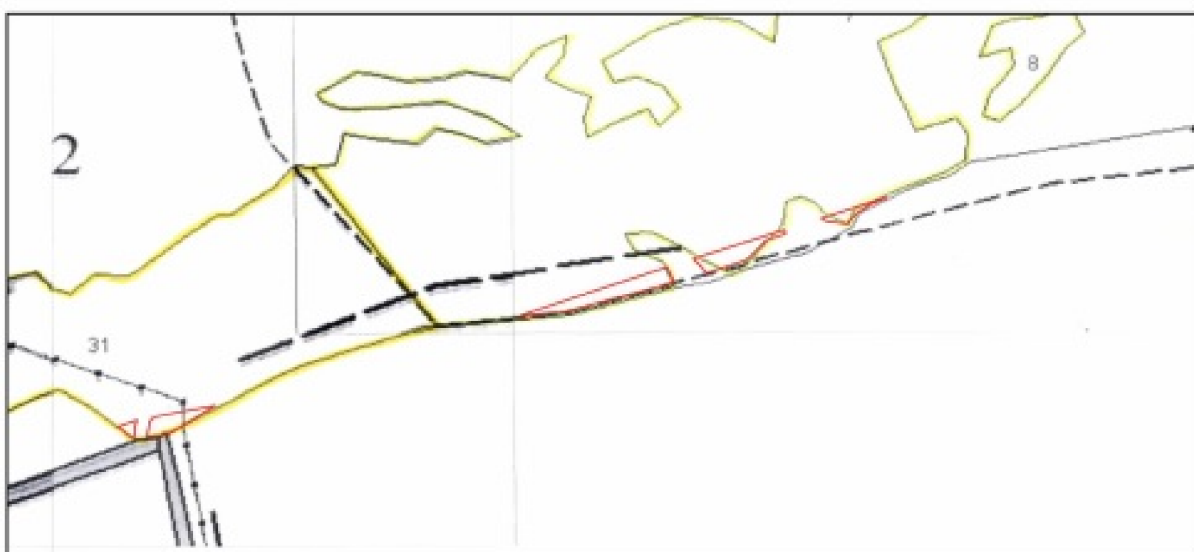
1	2	3
Контур IX – 0,1995 га		
1	2	Граница проходит на юго-восток по территории выдела 31 квартала 2 урочища «Луч» Еловского участкового лесничества Прокопьевского лесничества Кемеровской области – Кузбасса
2	3	Граница проходит на северо-восток по территории выдела 31 квартала 2 урочища «Луч» Еловского участкового лесничества Прокопьевского лесничества Кемеровской области – Кузбасса
3	5	Граница проходит на юго-запад по территории выдела 31 квартала 2 урочища «Луч» Еловского участкового лесничества Прокопьевского лесничества Кемеровской области – Кузбасса
5	1	Граница проходит на северо-восток по территории выдела 31 квартала 2 урочища «Луч» Еловского участкового лесничества Прокопьевского лесничества Кемеровской области – Кузбасса



КАРТА-СХЕМА  
(фрагмент)

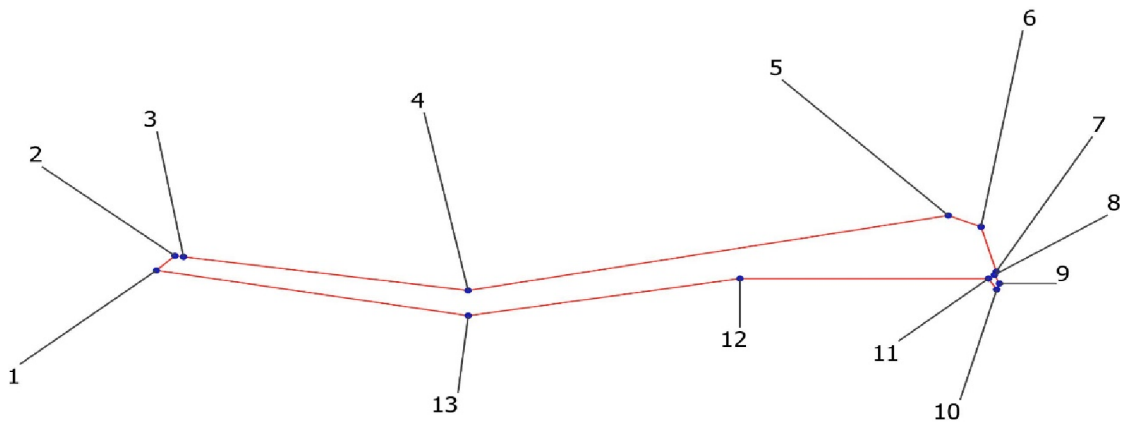
границы лесного участка, исключаемого из границ земель, на которых  
расположены леса, расположенные в зеленых зонах,  
урочища «Луч» Еловского участкового лесничества  
Прокопьевского лесничества Кемеровской области – Кузбасса,  
квартал 2, части выделов 7, 11, 14, 30, 31

Масштаб 1 : 10000



Лесной участок площадью 3,0351 га,  
исключаемый из границ земель, на которых  
расположены леса, расположенные в  
зеленых зонах

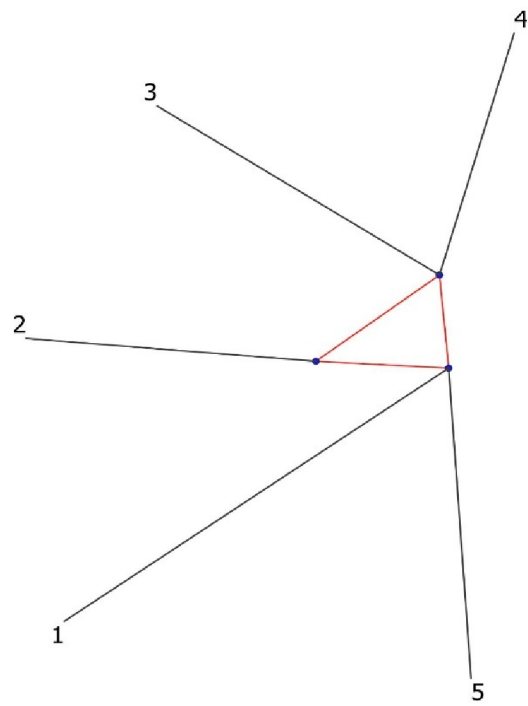
## Контур I площадью 0,3540 га



Условные обозначения

1-13	№ поворотных точек
------	--------------------

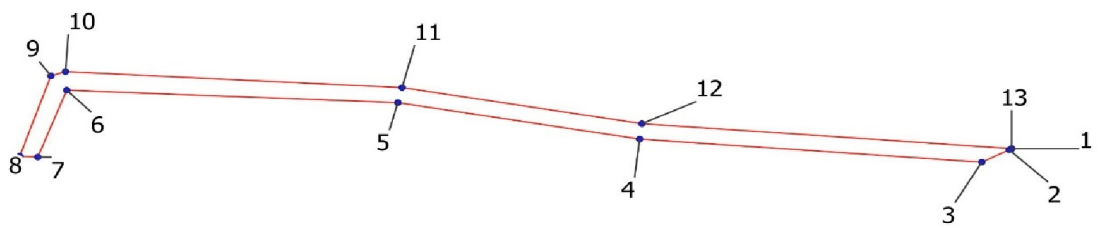
Контур II площадью 0,0023 га



Условные обозначения

1-5	№ поворотных точек
-----	--------------------

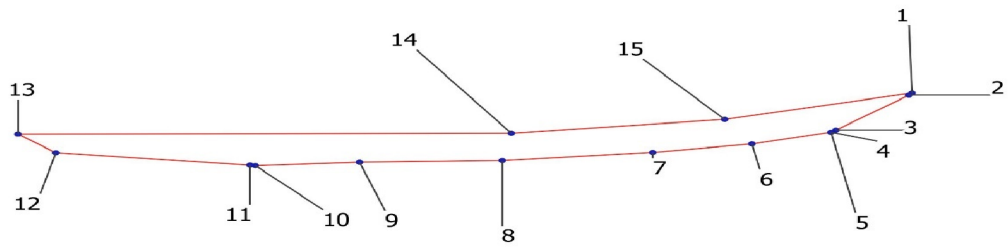
## Контур III площадью 0,6056 га



Условные обозначения

1-13	№ поворотных точек
------	--------------------

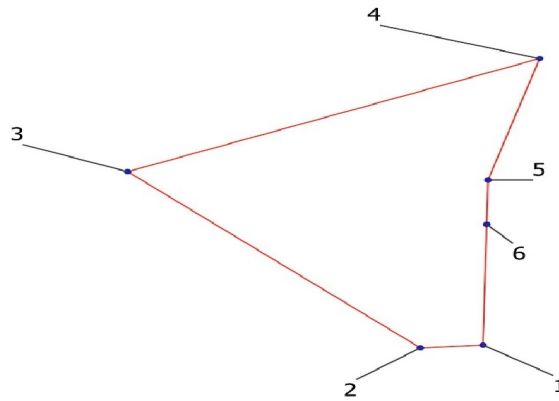
## Контур IV площадью 1,0563 га



Условные обозначения

1-15	№ поворотных точек
------	--------------------

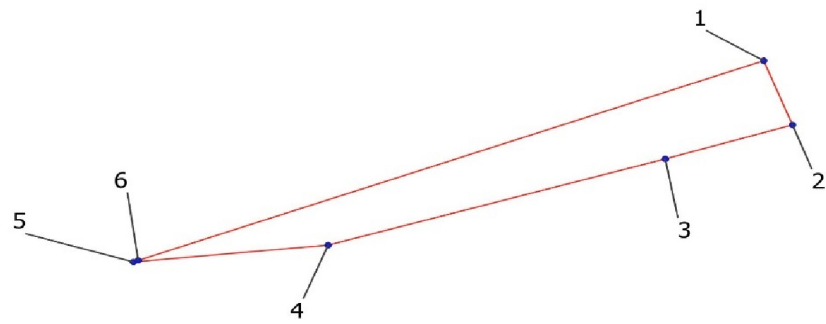
Контур V площадью 0,0375 га



Условные обозначения

1-6	№ поворотных точек
-----	--------------------

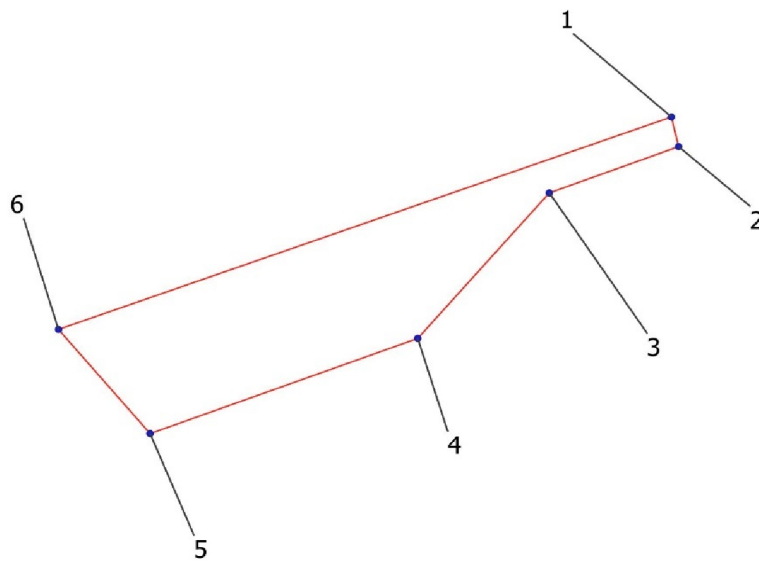
## Контур VI площадью 0,4159 га



Условные обозначения

1-6	№ поворотных точек
-----	--------------------

## Контур VII площадью 0,2764 га

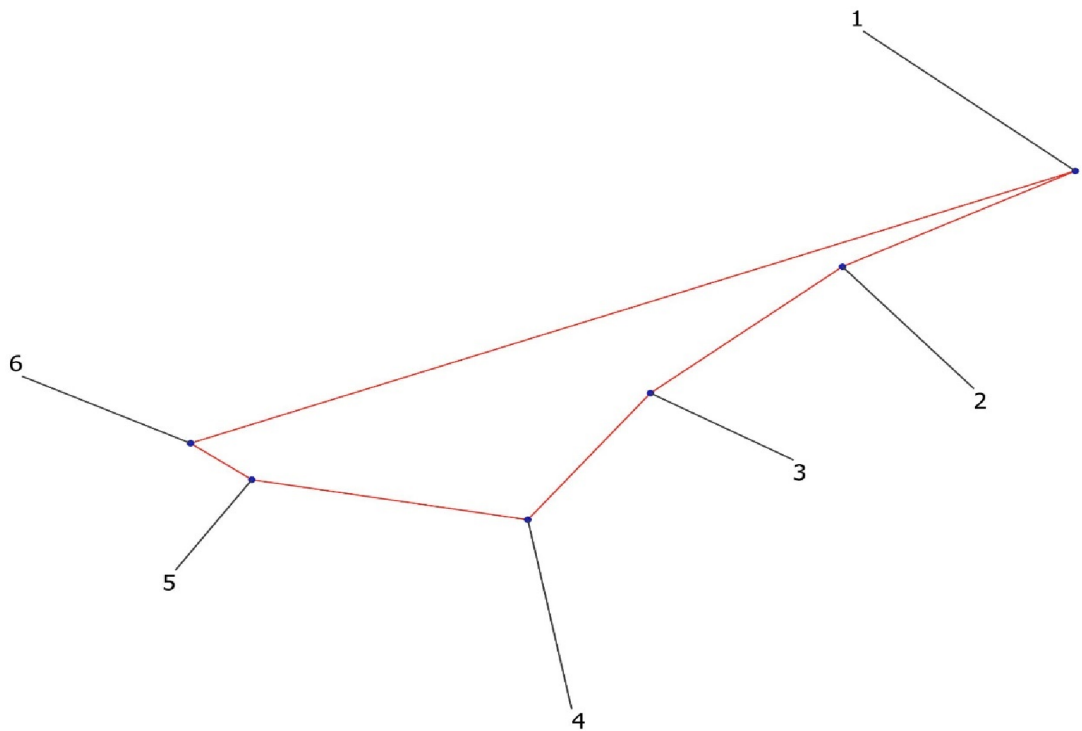


Условные обозначения

1-6	№ поворотных точек
-----	--------------------



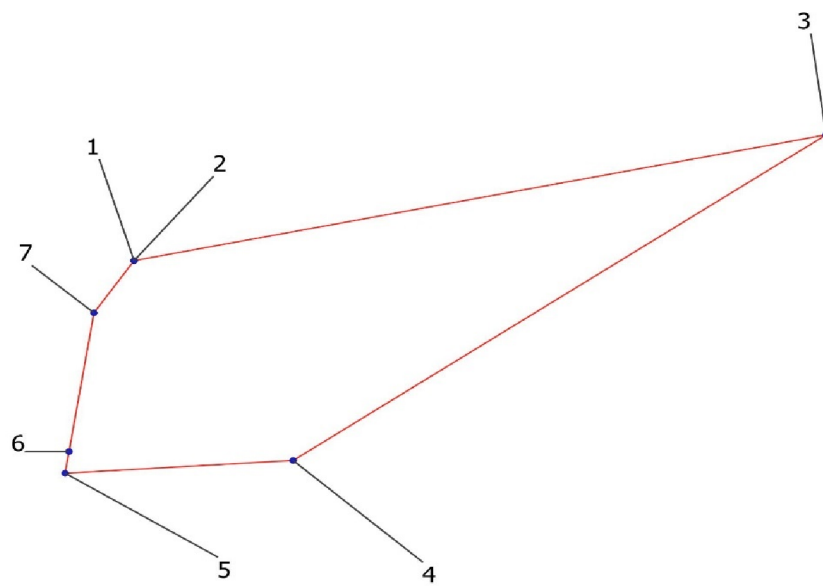
## Контур VIII площадью 0,0876 га



Условные обозначения

1-6	№ поворотных точек
-----	--------------------

## Контур IX площадью 0,1995 га



Условные обозначения

1-7	№ поворотных точек
-----	--------------------

Сведения о местоположении границ объекта					
1. Система координат МСК-42 зона 1					
2. Сведения о характерных точках части (частей) границы объекта					
Обозначение характерных точек части границы	Координаты, м		Метод определения координат характерной точки	Средняя квадратическая погрешность положения характерной точки (Mt), м	Описание обозначения точки на местности (при наличии)
	Х	У			
1	2	3	4	5	6
Контур I – 0,3540 га					
1	463107,91	1394228,84	картометрический	5	-
2	463113,78	1394235,06	картометрический	5	-
3	463113,37	1394237,96	картометрический	5	-
4	463099,82	1394333,75	картометрический	5	-
5	463130,03	1394495,41	картометрический	5	-
6	463125,47	1394506,42	картометрический	5	-
7	463107,45	1394511,54	картометрический	5	-
8	463106,1	1394510,93	картометрический	5	-
9	463102,65	1394512,59	картометрический	5	-
10	463100,21	1394511,69	картометрический	5	-
11	463104,61	1394508,91	картометрический	5	-
12	463104,61	1394425,29	картометрический	5	-
13	463089,66	1394333,81	картометрический	5	-
1	463107,91	1394228,84	картометрический	5	-
Контур II – 0,0023 га					
1	463059,23	1394547,21	картометрический	5	-
2	463059,67	1394539,39	картометрический	5	-
3	463065,2	1394546,67	картометрический	5	-
4	463065,2	1394546,67	картометрический	5	-

1	2	3	4	5	6
5	463059,23	1394547,21	картометрический	5	-
1	463059,23	1394547,21	картометрический	5	-
Контур III – 0,6056 га					
1	463063,04	1395128,2	картометрический	5	-
2	463062,21	1395126,79	картометрический	5	-
3	463054,31	1395111,28	картометрический	5	-
4	463069,16	1394917,33	картометрический	5	-
5	463092,62	1394780,17	картометрический	5	-
6	463100,63	1394592,46	картометрический	5	-
7	463057,59	1394576,1	картометрический	5	-
8	463058,17	1394565,84	картометрический	5	-
9	463109,86	1394583,5	картометрический	5	-
10	463112,57	1394591,77	картометрический	5	-
11	463102,34	1394782,61	картометрический	5	-
12	463079,09	1394918,55	картометрический	5	-
13	463063,04	1395128,2	картометрический	5	-
1	463063,04	1395128,2	картометрический	5	-
Участок IV – 1,0563 га					
1	463229,53	1395376,9	картометрический	5	-
2	463227,78	1395375,1	картометрический	5	-
3	463199,27	1395333,73	картометрический	5	-
4	463197,46	1395330,95	картометрический	5	-
5	463197,46	1395330,94	картометрический	5	-
6	463187,95	1395286,08	картометрический	5	-
7	463181,06	1395229,89	картометрический	5	-
8	463174,43	1395144,62	картометрический	5	-
9	463173,03	1395063,65	картометрический	5	-

1	2	3	4	5	6
10	463170,22	1395004,6	картометрический	5	-
11	463170,63	1395001,55	картометрический	5	-
12	463180,78	1394891,49	картометрический	5	-
13	463195,97	1394870	картометрический	5	-
14	463196,71	1395149,71	картометрический	5	-
15	463208,02	1395270,65	картометрический	5	-
1	463229,53	1395376,9	картометрический	5	-
Контур V – 0,0375 га					
1	463511,45	1396194,91	картометрический	5	-
2	463511,18	1396190,69	картометрический	5	-
3	463528,15	1396170,96	картометрический	5	-
4	463539,05	1396198,73	картометрический	5	-
5	463527,34	1396195,25	картометрический	5	-
6	463523,08	1396195,16	картометрический	5	-
1	463511,45	1396194,91	картометрический	5	-
Контур VI – 0,4159 га					
1	463790,42	1396963,95	картометрический	5	-
2	463764,97	1396973,66	картометрический	5	-
3	463751,5	1396930,84	картометрический	5	-
4	463717,31	1396817,37	картометрический	5	-
5	463710,67	1396751,84	картометрический	5	-
6	463711,26	1396753,44	картометрический	5	-
1	463790,42	1396963,95	картометрический	5	-
Контур VII – 0,2764 га					
1	463851,41	1397133,4	картометрический	5	-
2	463844,78	1397134,95	картометрический	5	-
3	463834,43	1397107,12	картометрический	5	-

1	2	3	4	5	6
4	463801,9	1397078,79	картометрический	5	-
5	463780,61	1397021,18	картометрический	5	-
6	463803,91	1397001,44	картометрический	5	-
1	463851,41	1397133,4	картометрический	5	-
Контур VIII – 0,0876 га					
1	463904,75	1397281,59	картометрический	5	-
2	463892,71	1397256,55	картометрический	5	-
3	463876,8	1397235,9	картометрический	5	-
4	463860,88	1397222,72	картометрический	5	-
5	463865,92	1397193,04	картометрический	5	-
6	463870,5	1397186,45	картометрический	5	-
1	463904,75	1397281,59	картометрический	5	-
Контур IX – 0,1995 га					
1	463543,98	1396222,38	картометрический	5	-
2	463543,98	1396222,38	картометрический	5	-
3	463562,52	1396311,22	картометрический	5	-
4	463514,52	1396242,8	картометрический	5	-
5	463512,64	1396213,53	картометрический	5	-
6	463515,85	1396214,03	картометрический	5	-
7	463536,28	1396217,23	картометрический	5	-
1	463543,98	1396222,38	картометрический	5	-

Приложение № 2  
к постановлению Правительства  
Кемеровской области – Кузбасса  
от 18 июля 2024 г. № 454

Текстовое и графическое описание местоположения  
границ лесного участка, включаемого в границы земель,  
на которых расположены леса, указанные в пункте 3  
части 1 статьи 114 Лесного кодекса  
Российской Федерации

Прохождение границы		Описание прохождения границы
от точки	до точки	
1	2	3
Контур I – 3,0351 га		
1	2	Граница проходит на юго-восток по территории выдела 24 квартала 1 урочища «Ясная поляна» Еловского участкового лесничества Прокопьевского лесничества Кемеровской области – Кузбасса
2	4	Граница проходит на юго-запад по территории выдела 24 квартала 1 урочища «Ясная поляна» Еловского участкового лесничества Прокопьевского лесничества Кемеровской области – Кузбасса
4	8	Граница проходит на северо-запад по территории выдела 24 квартала 1 урочища «Ясная поляна» Еловского участкового лесничества Прокопьевского лесничества Кемеровской области – Кузбасса
8	10	Граница проходит на северо-восток по территории выдела 24 квартала 1 урочища «Ясная поляна» Еловского участкового лесничества Прокопьевского лесничества Кемеровской области – Кузбасса

1	2	3
10	11	Граница проходит на северо-запад по территории выдела 24 квартала 1 урочища «Ясная поляна» Еловского участкового лесничества Прокопьевского лесничества Кемеровской области – Кузбасса
11	12	Граница проходит на северо-восток по территории выдела 24 квартала 1 урочища «Ясная поляна» Еловского участкового лесничества Прокопьевского лесничества Кемеровской области – Кузбасса
12	13	Граница проходит на северо-запад по территории выдела 24 квартала 1 урочища «Ясная поляна» Еловского участкового лесничества Прокопьевского лесничества Кемеровской области – Кузбасса
13	19	Граница проходит на северо-восток по территории выдела 24 квартала 1 урочища «Ясная поляна» Еловского участкового лесничества Прокопьевского лесничества Кемеровской области – Кузбасса
19	20	Граница проходит на юго-восток по территории выдела 24 квартала 1 урочища «Ясная поляна» Еловского участкового лесничества Прокопьевского лесничества Кемеровской области – Кузбасса
20	21	Граница проходит на северо-восток по территории выдела 24 квартала 1 урочища «Ясная поляна» Еловского участкового лесничества Прокопьевского лесничества Кемеровской области – Кузбасса
21	24	Граница проходит на юго-восток по территории выдела 24 квартала 1 урочища «Ясная поляна» Еловского участкового лесничества Прокопьевского лесничества Кемеровской области – Кузбасса
24	26	Граница проходит на юго-запад по территории выдела 24 квартала 1 урочища «Ясная поляна» Еловского участкового лесничества Прокопьевского лесничества Кемеровской области – Кузбасса

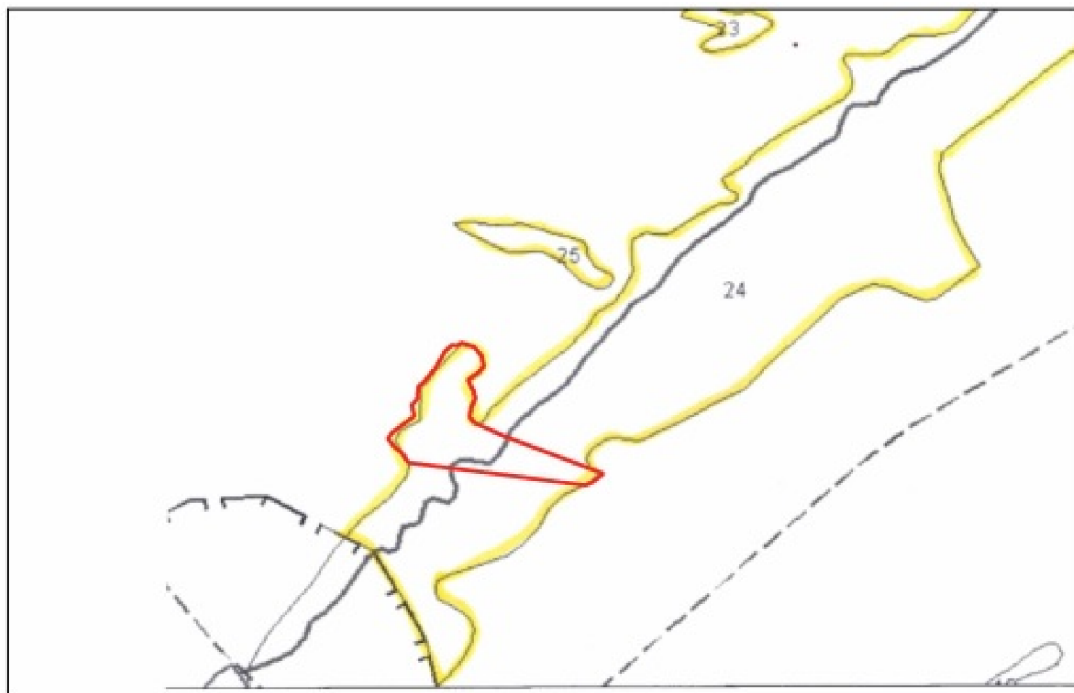


1	2	3
26	29	Граница проходит на юго-восток по территории выдела 24 квартала 1 урочища «Ясная поляна» Еловского участкового лесничества Прокопьевского лесничества Кемеровской области – Кузбасса
29	30	Граница проходит на юго-запад по территории выдела 24 квартала 1 урочища «Ясная поляна» Еловского участкового лесничества Прокопьевского лесничества Кемеровской области – Кузбасса
30	31	Граница проходит на юго-восток по территории выдела 24 квартала 1 урочища «Ясная поляна» Еловского участкового лесничества Прокопьевского лесничества Кемеровской области – Кузбасса
31	33	Граница проходит на юго-запад по территории выдела 24 квартала 1 урочища «Ясная поляна» Еловского участкового лесничества Прокопьевского лесничества Кемеровской области – Кузбасса
33	1	Граница проходит на юго-восток по территории выдела 24 квартала 1 урочища «Ясная поляна» Еловского участкового лесничества Прокопьевского лесничества Кемеровской области – Кузбасса

КАРТА-СХЕМА  
(фрагмент)

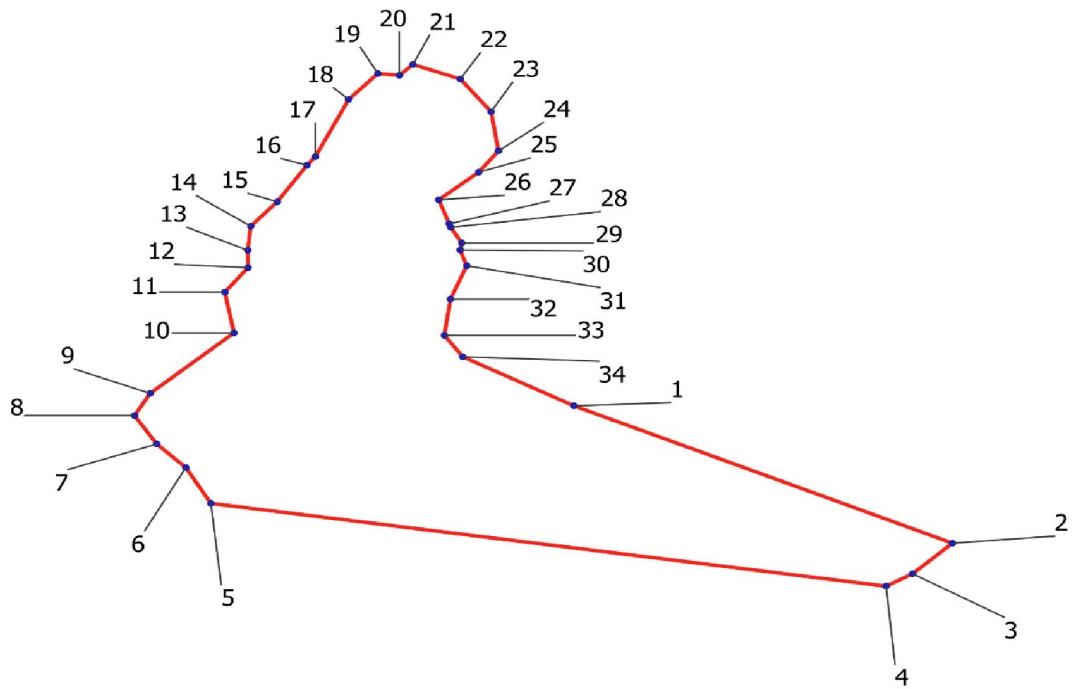
границы лесного участка, включаемого в границы земель, на которых  
расположены леса, расположенные в зеленых зонах,  
урочища «Ясная поляна» Еловского участкового лесничества  
Прокопьевского лесничества Кемеровской области – Кузбасса,  
квартал 1, часть выдела 24

Масштаб 1 : 10000



Лесной участок площадью 3,0351 га,  
включаемый в границы земель, на которых  
расположены леса, расположенные в  
зеленых зонах

## Контур I площадью 3,0351 га



Условные обозначения

1-34	№ поворотных точек
------	--------------------

Сведения о местоположении границ объекта					
1. Система координат МСК-42 зона 1					
2. Сведения о характерных точках границ объекта					
Обозначение характерных точек границ	Координаты, м		Метод определения координат характерной точки	Средняя квадратическая погрешность положения характерной точки (Mt), м	Описание обозначения точки на местности (при наличии)
	X	Y			
1	2	3	4	5	6
Контур I – 3,0351 га					
1	474915,6	1400031,28	картометрический	5	-
2	474850,7	1400190,56	картометрический	5	-
3	474836,23	1400173,78	картометрический	5	-
4	474830,37	1400162,65	картометрический	5	-
5	474869,49	1399878,54	картометрический	5	-
6	474886,41	1399867,97	картометрический	5	-
7	474897,54	1399855,77	картометрический	5	-
8	474910,99	1399846,38	картометрический	5	-
9	474921,5	1399852,96	картометрический	5	-
10	474950,05	1399888,22	картометрический	5	-
11	474969,33	1399884,4	картометрический	5	-
12	474980,93	1399894,15	картометрический	5	-
13	474989,09	1399894,04	картометрический	5	-
14	475000,49	1399895,27	картометрический	5	-
15	475012,04	1399906,46	картометрический	5	-
16	475029,29	1399918,94	картометрический	5	-
17	475033,36	1399922,48	картометрический	5	-
18	475060,41	1399936,51	картометрический	5	-
19	475072,63	1399948,77	картометрический	5	-

1	2	3	4	5	6
20	475071,82	1399957,85	картометрический	5	-
21	475076,89	1399963,57	картометрический	5	-
22	475070,04	1399983,48	картометрический	5	-
23	475054,55	1399996,44	картометрический	5	-
24	475036,08	1399999,55	картометрический	5	-
25	475026	1399991,2	картометрический	5	-
26	475012,96	1399974,42	картометрический	5	-
27	475001,63	1399978,82	картометрический	5	-
28	474999,94	1399979,44	картометрический	5	-
29	474992,55	1399984,1	картометрический	5	-
30	474989,22	1399983,41	картометрический	5	-
31	474981,78	1399986,17	картометрический	5	-
32	474966,03	1399979,32	картометрический	5	-
33	474948,91	1399976,76	картометрический	5	-
34	474938,79	1399984,51	картометрический	5	-
1	474915,6	1400031,28	картометрический	5	-