



ПРАВИТЕЛЬСТВО
КЕМЕРОВСКОЙ ОБЛАСТИ – КУЗБАССА

ПОСТАНОВЛЕНИЕ

от 23 мая 2024 г. № 309
г. Кемерово

**Об изменении площадей и границ земель,
на которых расположены леса,
указанные в пункте 3 части 1 статьи 114
Лесного кодекса Российской Федерации,
Кемеровского лесничества
Кемеровской области – Кузбасса**

В соответствии со статьей 82 Лесного кодекса Российской Федерации, постановлением Правительства Российской Федерации от 21.12.2019 № 1755 «Об утверждении Правил изменения границ земель, на которых располагаются леса, указанные в пунктах 3 и 4 части 1 статьи 114 Лесного кодекса Российской Федерации, и определения функциональных зон в лесах, расположенных в лесопарковых зонах», подпунктом 5-4 статьи 3 Закона Кемеровской области от 13.06.2007 № 75-ОЗ «О разграничении полномочий между органами государственной власти Кемеровской области – Кузбасса в сфере лесных отношений», на основании согласования проектной документации Федеральным агентством лесного хозяйства от 09.04.2024 № ИС-03-27/8377 и приказа Департамента лесного комплекса Кузбасса от 11.04.2024 № 01-06/612 «Об утверждении проектной документации по изменению границ лесов, расположенных в зеленых зонах Кемеровского лесничества Кемеровской области – Кузбасса» Правительство Кемеровской области – Кузбасса постановляет:

1. Исключить из границ земель, на которых расположены леса, указанные в пункте 3 части 1 статьи 114 Лесного кодекса Российской Федерации (далее – леса в зеленых зонах), Кемеровского лесничества Кемеровской области – Кузбасса лесной участок площадью 3,6885 га, расположенный в квартале № 166 (часть выдела 2) Барановского участкового лесничества, урочище Барановское, в соответствии с приложением № 1 к настоящему постановлению.

2. Включить в границы земель, на которых расположены леса в зеленых зонах, Кемеровского лесничества Кемеровской области – Кузбасса лесной участок площадью 3,6885 га, расположенный в квартале № 63 (части выделов 20, 28) Промышленновского участкового лесничества, урочище Камжалинское, в соответствии с приложением № 2 к настоящему постановлению.

3. Департаменту лесного комплекса Кузбасса обеспечить в установленном порядке внесение сведений об изменении границ земель, на которых расположены леса в зеленых зонах, Кемеровского лесничества Кемеровской области – Кузбасса в государственный лесной реестр.

4. Настоящее постановление подлежит опубликованию на сайте «Электронный бюллетень Правительства Кемеровской области – Кузбасса».

5. Контроль за исполнением настоящего постановления оставляю за собой.

Первый заместитель Губернатора
Кемеровской области – Кузбасса –
председатель Правительства
Кемеровской области – Кузбасса



А.А. Панов

Приложение № 1
к постановлению Правительства
Кемеровской области – Кузбасса
от 23 мая 2024 г. № 309

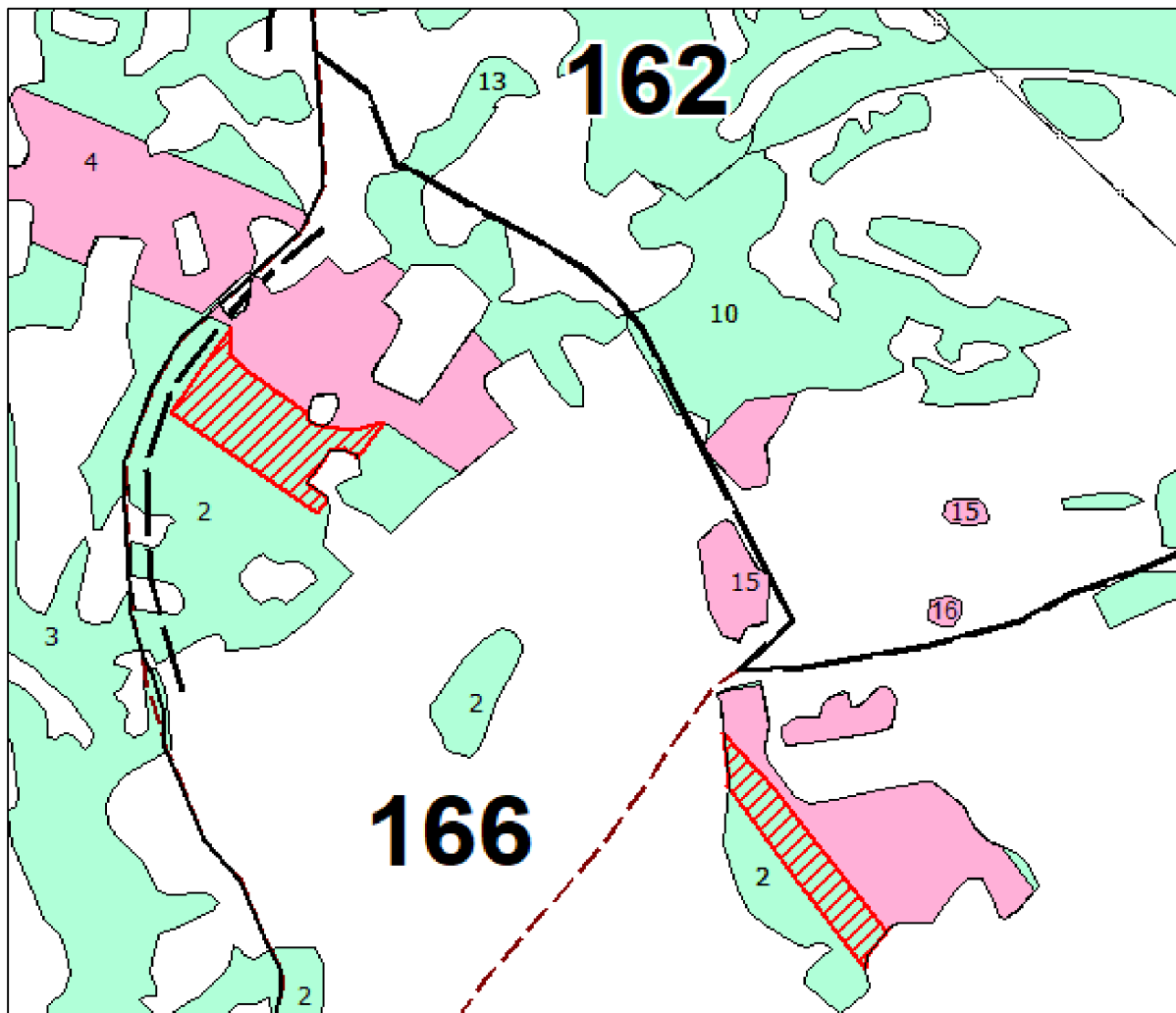
Текстовое и графическое описание местоположения
границ лесного участка, исключаемого из границ земель,
на которых расположены леса, указанные в пункте 3
части 1 статьи 114 Лесного кодекса
Российской Федерации

За начало границы контура площадью 2,2135 га взята точка 1, от точки 1 до точки 1 в границы лесного участка входит часть выдела 2 квартала № 166 Барановского урочища Барановского участкового лесничества Кемеровского лесничества Кемеровской области – Кузбасса;

за начало границы контура площадью 1,475 га взята точка 1, от точки 1 до точки 1 в границы лесного участка входит часть выдела 2 квартала № 166 Барановского урочища Барановского участкового лесничества Кемеровского лесничества Кемеровской области – Кузбасса.

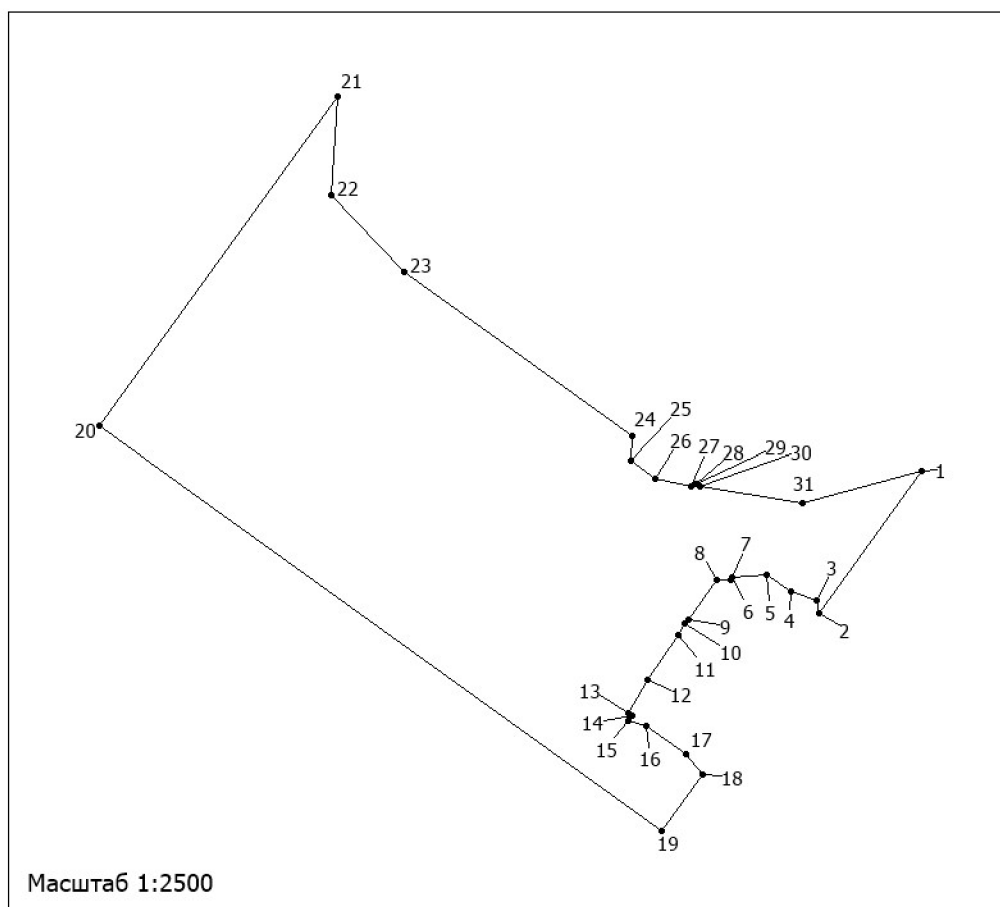
КАРТА-СХЕМА
(фрагмент)
существующих лесов, расположенных в зеленых зонах
Барановского урочища Барановского участкового лесничества
Кемеровского лесничества Кемеровской области – Кузбасса

Масштаб 1:10 000



Условные обозначения	Наименование условных обозначений	Целевое назначение и категории защитных лесов
	<p>Лесной участок площадью 3,6885 га, проектируемый с целью исключения из границ земель, на которых расположены леса в зеленых зонах</p>	<div style="border: 1px solid black; padding: 5px; text-align: center;"> <p>Леса, расположенные в зеленых зонах</p> </div>
	<p>Границы лесных кварталов</p>	<div style="border: 1px solid black; padding: 5px; text-align: center;"> <p>Леса, расположенные в защитных полосах лесов</p> </div>

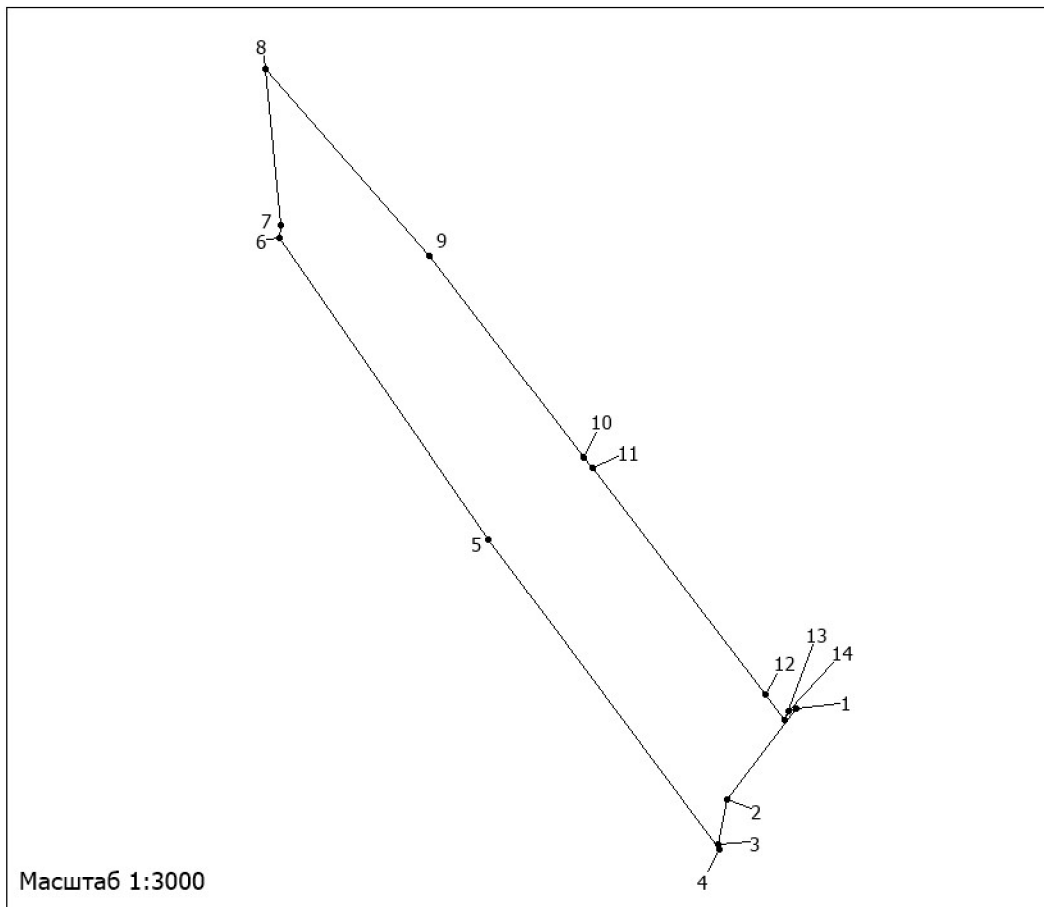
План инструментальной съемки контура лесного участка площадью 2,2135 га, проектируемого к исключению из границ земель, на которых располагаются леса в зеленых зонах



Условные обозначения

1-31	№ поворотных точек
------	--------------------

План инструментальной съемки контура лесного участка площадью 1,475 га, проектируемого к исключению из границ земель, на которых располагаются леса в зеленых зонах



Условные обозначения

1-14	№ поворотных точек
------	--------------------

Обозначение характерных точек границ	Координаты, применяемые для ведения ЕГРН в Кемеровской области – Кузбассе (X, Y) МСК-42, зона 1)	
1	2	3
Контур лесного участка площадью 2,2135 га		
1	639829,928	1334812,092
2	639783,008	1334778,253
3	639787,079	1334777,478
4	639790,349	1334769,278
5	639795,780	1334761,012
6	639794,690	1334749,777
7	639794,020	1334749,092
8	639794,140	1334744,538
9	639780,847	1334735,423
10	639779,647	1334734,169
11	639775,756	1334731,917
12	639761,093	1334721,853
13	639749,991	1334715,419
14	639749,190	1334716,557
15	639747,490	1334715,583
16	639745,830	1334721,317
17	639736,438	1334734,606
18	639729,706	1334739,812
19	639710,902	1334726,250
20	639844,591	1334540,872
21	639953,604	1334619,479
22	639920,767	1334617,153
23	639895,412	1334641,356
24	639841,170	1334716,573
25	639833,368	1334716,441
26	639827,347	1334724,204
27	639824,747	1334736,157
28	639825,887	1334737,758
29	639825,827	1334737,840
30	639824,887	1334739,143
31	639819,325	1334773,040
1	639829,928	1334812,092
Контур лесного участка площадью 1,475 га		
1	639168,666	1335451,865
2	639132,549	1335424,527
3	639114,485	1335420,971

1	2	3
4	639112,734	1335421,433
5	639235,531	1335329,808
6	639354,686	1335246,845
7	639360,007	1335247,324
8	639421,760	1335241,343
9	639347,685	1335306,430
10	639268,108	1335367,483
11	639263,697	1335370,939
12	639174,128	1335439,747
13	639163,815	1335446,965
14	639167,256	1335448,681
1	639168,666	1335451,865

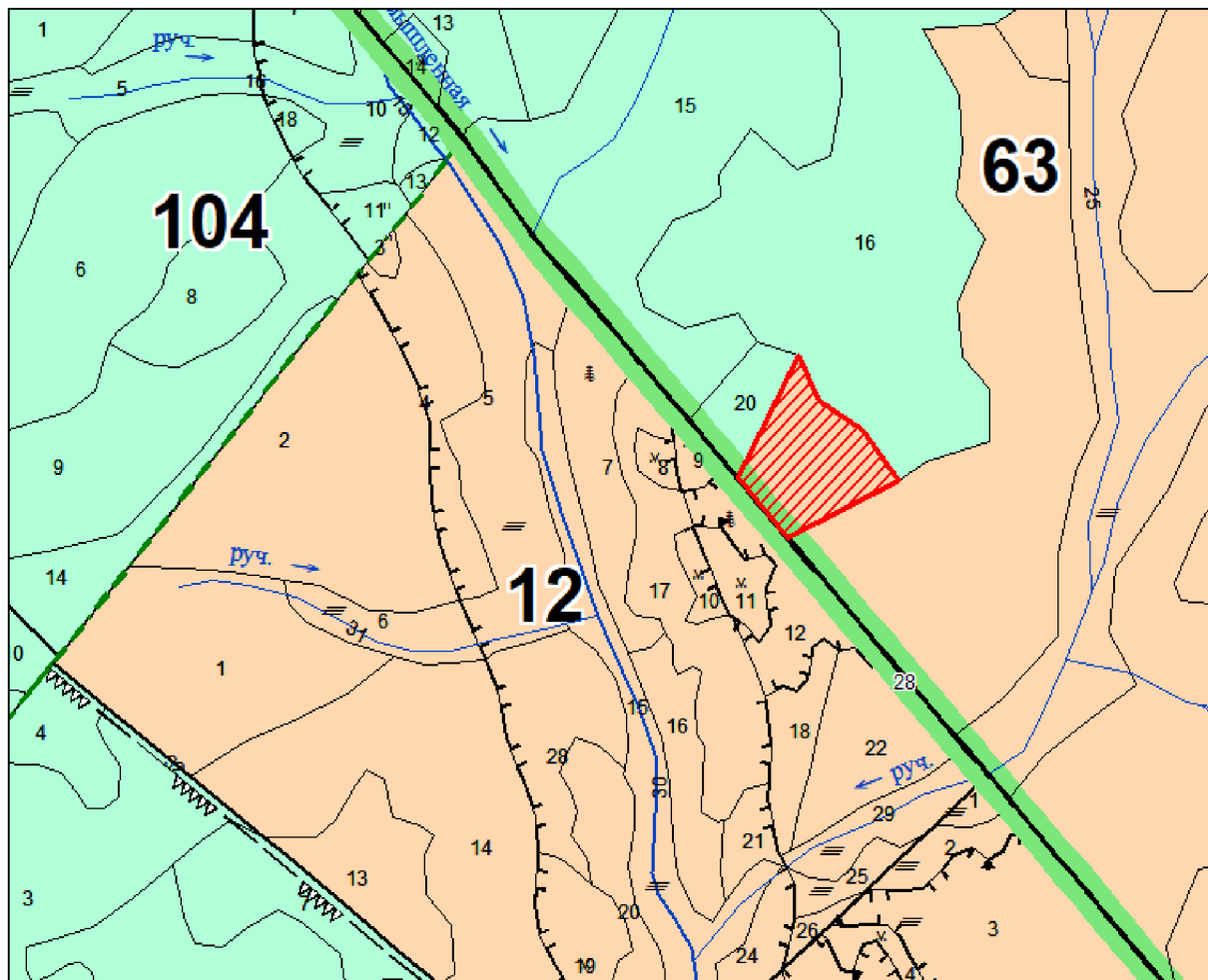
Приложение № 2
к постановлению Правительства
Кемеровской области – Кузбасса
от 23 мая 2024 г. № 309



Текстовое и графическое описание местоположения
границ лесного участка, включаемого в границы земель,
на которых расположены леса, указанные в пункте 3
части 1 статьи 114 Лесного кодекса
Российской Федерации

За начало границы лесного участка площадью 3,6885 га взята точка 1,
от точки 1 до точки 1 в границы лесного участка входят части выделов 20, 28
квартала № 63 Камжалинского урочища Промышленновского участкового
лесничества Кемеровского лесничества Кемеровской области – Кузбасса.

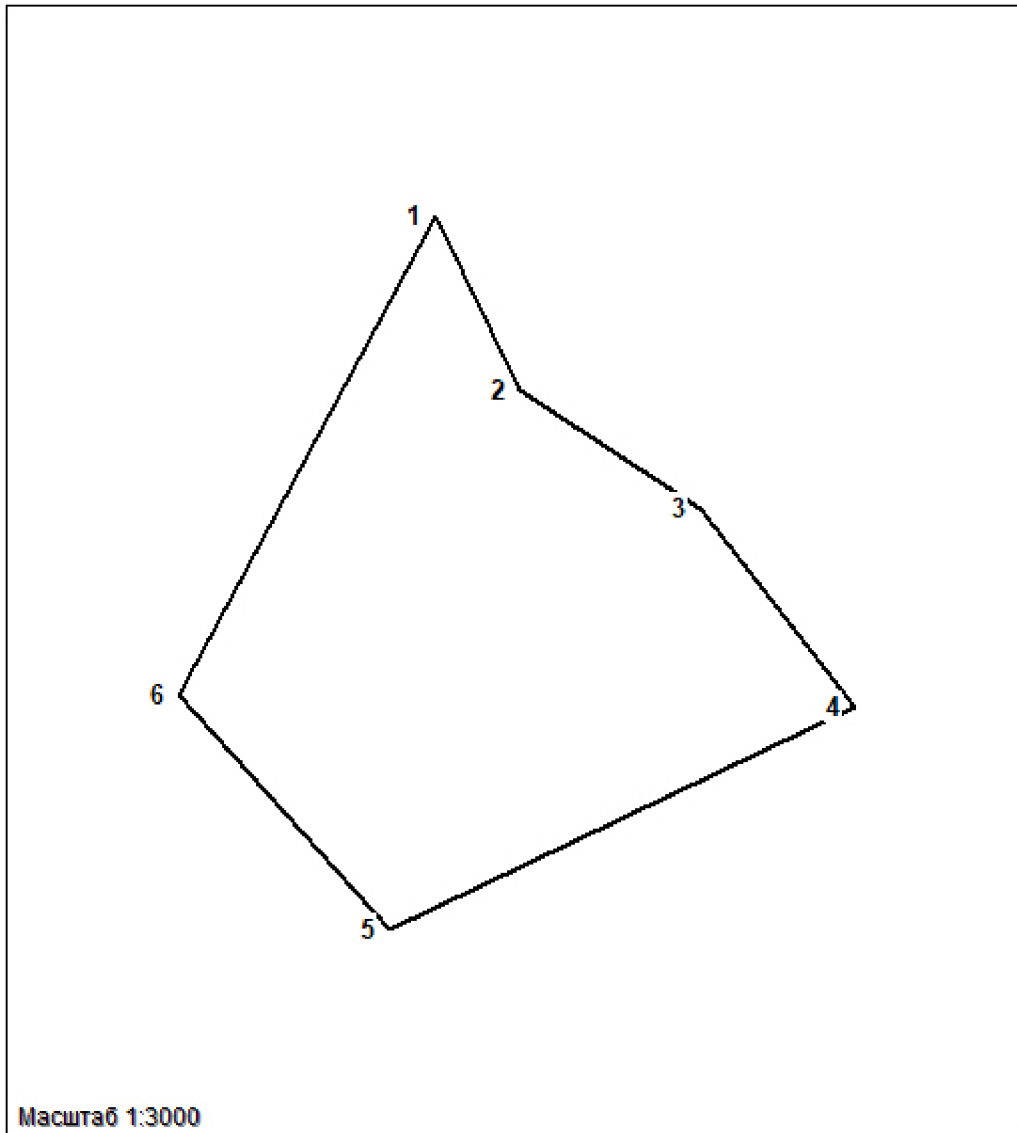
КАРТА-СХЕМА
(фрагмент)
существующих лесов, расположенных в зеленых зонах
Камжалинского урочища Промышленновского участкового лесничества
Кемеровского лесничества Кемеровской области – Кузбасса

Масштаб 1:10 000



Условные обозначения	Наименование условных обозначений	Целевое назначение и категории защитных лесов
	Лесной участок, проектируемый с целью включения в границы земель, на которых расположены леса в зеленых зонах, площадью 3,6885 га	<div style="background-color: #90EE90; padding: 5px; text-align: center;">Леса, расположенные в зеленых зонах</div>
	Границы земель, на которых расположены леса в зеленых зонах	<div style="background-color: #FFDAB9; padding: 5px; text-align: center;">Эксплуатационные леса</div>

План инструментальной съемки лесного участка, площадью 3,6885 га,
проектируемого для включения в границы земель,
на которых располагаются леса в зеленых зонах



Условные обозначения

1-6	№ поворотных точек
-----	--------------------

Обозначение характерных точек границ	Координаты, применяемые для ведения ЕГРН в Кемеровской области – Кузбассе (X, Y) МСК-42, зона 1)	
Лесной участок площадью 3,6885 га		
1	627503,203	1366978,326
2	627433,919	1367011,694
3	627387,129	1367082,910
4	627308,502	1367144,540
5	627219,723	1366959,979
6	627312,933	1366876,472
1	627503,203	1366978,326