



ПРАВИТЕЛЬСТВО
КЕМЕРОВСКОЙ ОБЛАСТИ – КУЗБАССА

ПОСТАНОВЛЕНИЕ

от 24 июля 2023 г. № 488
г. Кемерово

**Об изменении площадей и границ земель,
на которых расположены леса,
указанные в пункте 3 и 4 части 1 статьи 114
Лесного кодекса Российской Федерации,
Новокузнецкого лесничества
Кемеровской области - Кузбасса**

В соответствии со статьей 82 Лесного кодекса Российской Федерации, постановлением Правительства Российской Федерации от 21.12.2019 № 1755 «Об утверждении Правил изменения границ земель, на которых располагаются леса, указанные в пунктах 3 и 4 части 1 статьи 114 Лесного кодекса Российской Федерации, и определения функциональных зон в лесах, расположенных в лесопарковых зонах», подпунктом 5-4 статьи 3 Закона Кемеровской области от 13.06.2007 № 75-ОЗ «О разграничении полномочий между органами государственной власти Кемеровской области - Кузбасса в сфере лесных отношений», на основании согласования проектной документации Федеральным агентством лесного хозяйства от 31.03.2023 № АВ-03-27/7190 и приказа Департамента лесного комплекса Кузбасса от 07.04.2023 № 01-06/646 «Об утверждении проектной документации по изменению границ лесов, расположенных в зеленых и лесопарковых зонах Новокузнецкого лесничества Кемеровской области - Кузбасса» Правительство Кемеровской области - Кузбасса постановляет:

1. Исключить из границ земель, на которых расположены леса, указанные в пункте 3 части 1 статьи 114 Лесного кодекса Российской Федерации (далее - леса в зеленых зонах), Новокузнецкого лесничества Кемеровской области - Кузбасса лесной участок площадью 0,7472 га, расположенный в квартале 65 (часть выдела 6) Есаульского участкового лесничества, урочище Есаульское, в соответствии с приложением № 1 к настоящему постановлению.

2. Включить в границы земель, на которых расположены леса в зеленых зонах, Новокузнецкого лесничества Кемеровской области - Кузбасса лесной участок площадью 0,7472 га, расположенный в квартале 9 (часть выдела 73) Есаульского участкового лесничества, урочище Есаульское, в соответствии с приложением № 2 к настоящему постановлению.

3. Исключить из границ земель, на которых расположены леса, указанные в пункте 4 части 1 статьи 114 Лесного кодекса Российской Федерации (далее - леса в лесопарковых зонах), Новокузнецкого лесничества Кемеровской области - Кузбасса лесной участок площадью 0,8187 га, расположенный в квартале 12 (часть выдела 46) Есаульского участкового лесничества, урочище Сельское, в соответствии с приложением № 3 к настоящему постановлению.

4. Включить в границы земель, на которых расположены леса в лесопарковых зонах, Новокузнецкого лесничества Кемеровской области - Кузбасса лесной участок площадью 0,8187 га, расположенный в кварталах 4 (части выделов 77, 78), 7 (часть выдела 5) Есаульского участкового лесничества, урочище Есаульское, в соответствии с приложением № 4 к настоящему постановлению.

5. Департаменту лесного комплекса Кузбасса обеспечить в установленном порядке внесение сведений об изменении границ земель, на которых расположены леса в зеленых и лесопарковых зонах, Новокузнецкого лесничества Кемеровской области – Кузбасса в государственный лесной реестр.

6. Настоящее постановление подлежит опубликованию на сайте «Электронный бюллетень Правительства Кемеровской области – Кузбасса».

7. Контроль за исполнением настоящего постановления возложить на заместителя Губернатора Кемеровской области - Кузбасса (по топливно-энергетическому комплексу, транспорту и экологии) Панова А.А.

Первый заместитель
председателя Правительства
Кемеровской области – Кузбасса –
министр финансов Кузбасса



И.Ю. Малахов

Приложение № 1
к постановлению Правительства
Кемеровской области – Кузбасса
от 24 июля 2023 г. № 488

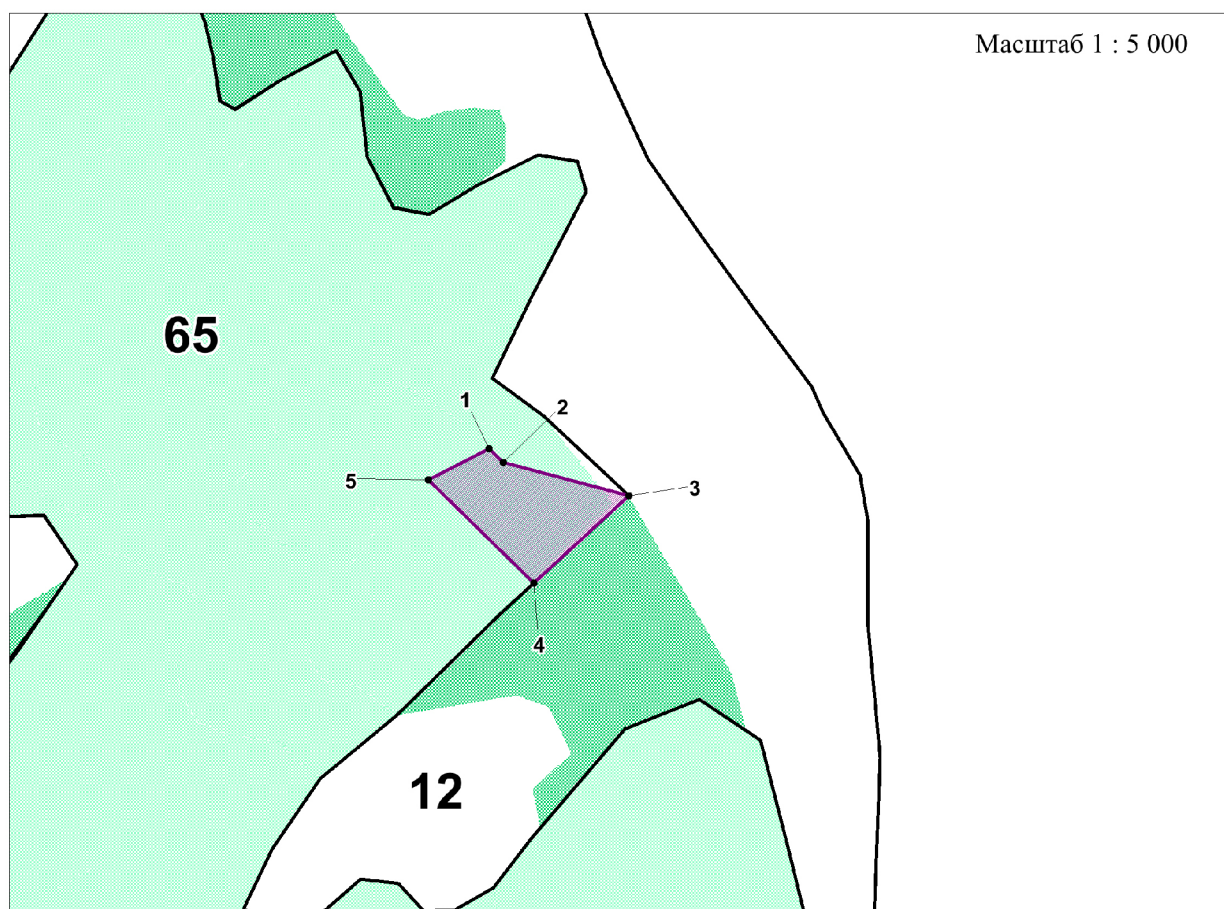
Текстовое и графическое описание местоположения
границ лесного участка, исключаемого из границ
земель, на которых расположены леса, указанные в
пункте 3 части 1 статьи 114 Лесного кодекса
Российской Федерации

Прохождение границы		Описание прохождения границы
от точки	до точки	
Участок, исключаемый из границ лесов, расположенных в зеленых зонах (0,7472 га)		
1	2	От точки 1 до точки 2 расстояние 15 м, направление линии юго-восток: 45° 36'
2	3	От точки 2 до точки 3 расстояние 101 м, направление линии юго-восток: 75° 10'
3	4	От точки 3 до точки 4 расстояние 100 м, направление линии юго-запад: 47° 29'
4	5	От точки 4 до точки 5 расстояние 114 м, направление линии северо-запад: 45° 34'
5	1	От точки 5 до точки 1 расстояние 53 м, направление линии северо-восток: 62° 55'




КАРТА-СХЕМА

Характерные точки и местоположение лесного участка, исключаемого из границ лесов, расположенных в зеленых зонах

Местоположение исключаемого участка:
Кемеровская область - Кузбасс, Новокузнецкое лесничество
Есаульское участковое лесничество,
урочище Есаульское (квартал 65, часть выдела 6)



Условные обозначения:

-  Граница исключаемого участка
-  Леса, расположенные в зеленых зонах
-  Леса, расположенные в лесопарковых зонах

5 Номер поворотной точки

Сведения о местоположении границ объекта					
1. Система координат - МСК42 Зона 2					
2. Сведения о характерных точках части (частей) границ объекта					
Обозначение характерных точек границ	Координаты, м		Метод определения координат характерной точки	Средняя квадратическая погрешность положения характерной точки (Mt), м	Описание обозначения точки на местности (при наличии)
	X	Y			
Участок, исключаемый из границ лесов, расположенных в зеленых зонах (0,7472 га)					
1	458685,56	2224809,44	аналитический	-	-
2	458674,81	2224820,41	аналитический	-	-
3	458649,07	2224917,60	аналитический	-	-
4	458581,57	2224843,96	аналитический	-	-
5	458661,51	2224762,43	аналитический	-	-
1	458685,56	2224809,44	аналитический	-	-

Приложение № 2
к постановлению Правительства
Кемеровской области – Кузбасса
от 24 июля 2023 г. № 488

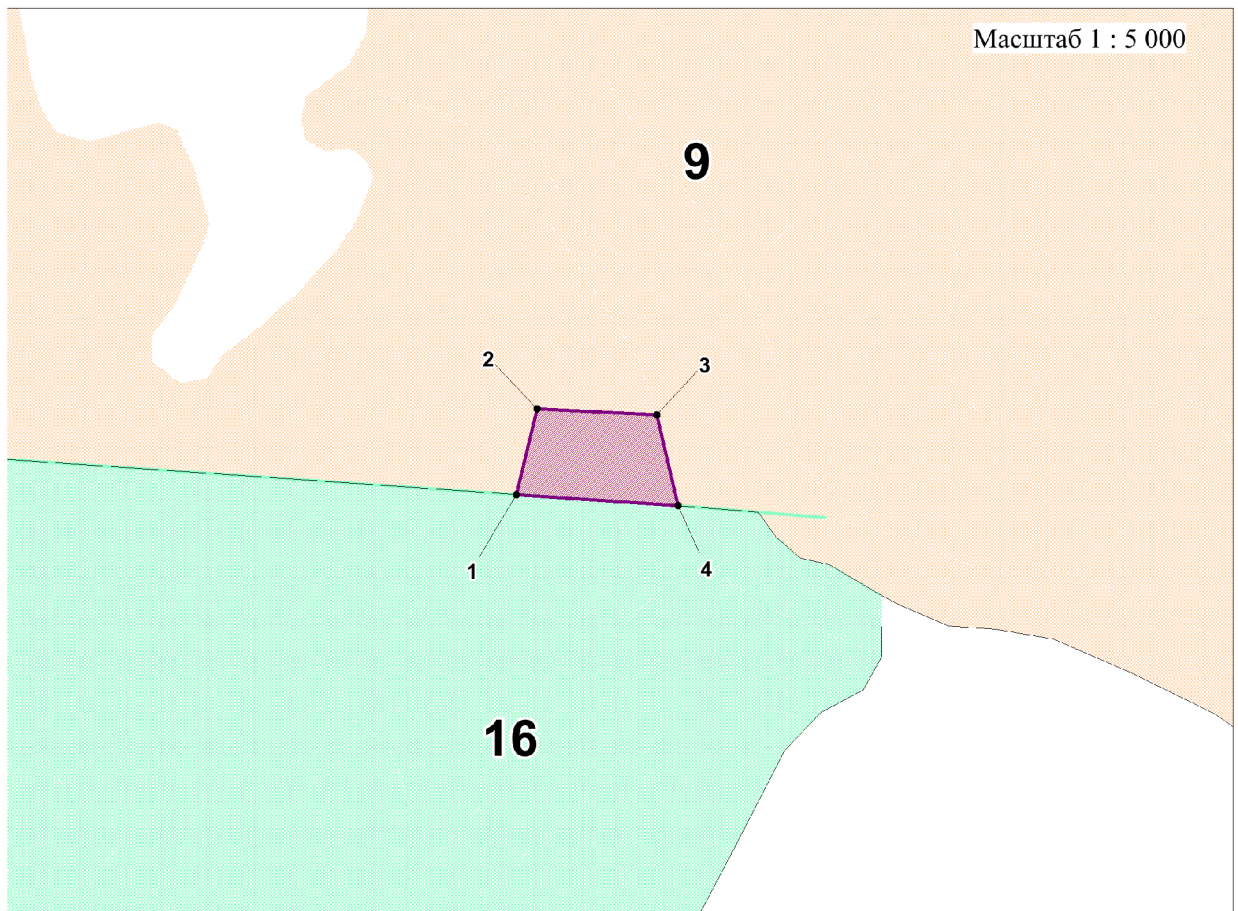
Текстовое и графическое описание местоположения
границ лесного участка, включаемого в границы земель,
на которых расположены леса, указанные в пункте 3
части 1 статьи 114 Лесного кодекса
Российской Федерации

Прохождение границы		Описание прохождения границы
от точки	до точки	
Участок, включаемый в границы лесов, расположенных в зеленых зонах (0,7472 га)		
1	2	От точки 1 до точки 2 расстояние 69 м, направление линии северо-восток: 13° 45'
2	3	От точки 2 до точки 3 расстояние 93 м, направление линии юго-восток: 87° 08'
3	4	От точки 3 до точки 4 расстояние 73 м, направление линии юго-восток: 13° 17'
4	1	От точки 4 до точки 1 расстояние 126 м, направление линии северо-запад: 86° 03'




КАРТА-СХЕМА

Характерные точки и местоположение лесного участка,
включаемого в границы лесов, расположенных в зеленых зонах

Местоположение включаемого участка:
Кемеровская область - Кузбасс, Новокузнецкое лесничество
Есаульское участковое лесничество,
урочище Есаульское (квартал 9, часть выдела 73)



Условные обозначения:

-  Граница включаемого участка
-  Леса, расположенные в зеленых зонах
-  Эксплуатационные леса
- 5** Номер поворотной точки

Сведения о местоположении границ объекта					
1. Система координат - МСК42 Зона 2					
2. Сведения о характерных точках части (частей) границ объекта					
Обозначение характерных точек границ	Координаты, м		Метод определения координат характерной точки	Средняя квадратическая погрешность положения характерной точки (Mt), м	Описание обозначения точки на местности (при наличии)
	X	Y			
Участок, включаемый в границы лесов, расположенных в зеленых зонах (0,7472 га)					
1	464850,38	2240535,78	аналитический	-	-
2	464916,93	2240552,06	аналитический	-	-
3	464912,29	2240644,65	аналитический	-	-
4	464841,72	2240661,32	аналитический	-	-
1	464850,38	2240535,78	аналитический	-	-

Приложение № 3
к постановлению Правительства
Кемеровской области – Кузбасса
от 24 июля 2023 г. № 488

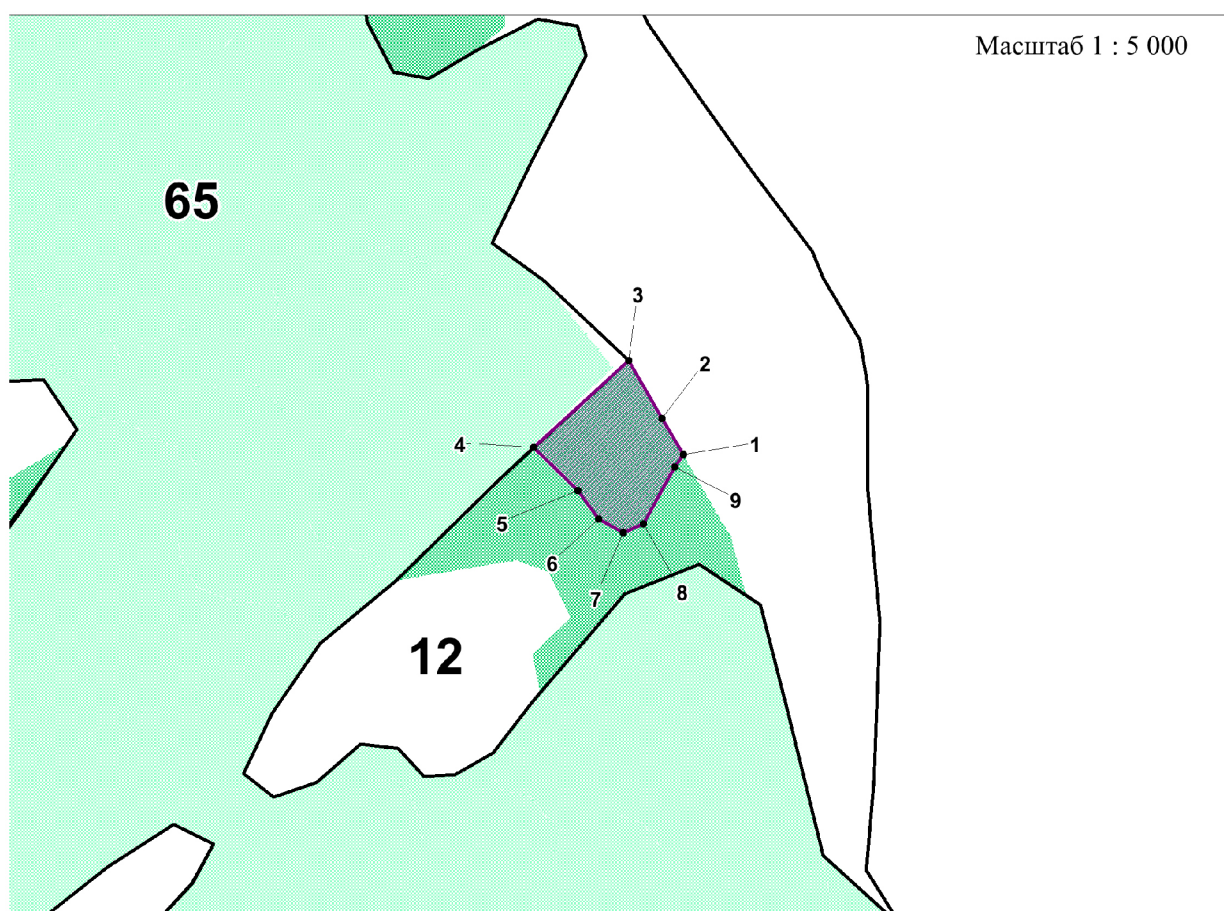
Текстовое и графическое описание местоположения
границ лесного участка, исключаемого из границ земель,
на которых расположены леса, указанные в пункте 4
части 1 статьи 114 Лесного кодекса
Российской Федерации

Прохождение границы		Описание прохождения границы
от точки	до точки	
Участок, исключаемый из границ лесов, расположенных в лесопарковых зонах (0,8187 га)		
1	2	От точки 1 до точки 2 расстояние 32 м, направление линии северо-запад: 30° 10'
2	3	От точки 2 до точки 3 расстояние 52 м, направление линии северо-запад: 30° 09'
3	4	От точки 3 до точки 4 расстояние 100 м, направление линии юго-запад: 47° 29'
4	5	От точки 4 до точки 5 расстояние 48 м, направление линии юго-восток: 45° 35'
5	6	От точки 5 до точки 6 расстояние 27 м, направление линии юго-восток: 36° 51'
6	7	От точки 6 до точки 7 расстояние 22 м, направление линии юго-восток: 60° 51'
7	8	От точки 7 до точки 8 расстояние 17 м, направление линии северо-восток: 67° 19'
8	9	От точки 8 до точки 9 расстояние 50 м, направление линии северо-восток: 28° 52'
9	1	От точки 9 до точки 1 расстояние 12 м, направление линии северо-восток: 32° 54'




КАРТА-СХЕМА

Характерные точки и местоположение лесного участка, исключаемого из границ лесов, расположенных в лесопарковых зонах

Местоположение исключаемого участка:
Кемеровская область - Кузбасс, Новокузнецкое лесничество
Есаульское участковое лесничество,
урочище Сельское (квартал 12, часть выдела 46)



Условные обозначения:

-  Граница исключаемого участка
-  Леса, расположенные в зеленых зонах
-  Леса, расположенные в лесопарковых зонах
- 5 Номер поворотной точки

Сведения о местоположении границ объекта					
1. Система координат - МСК42 Зона 2					
2. Сведения о характерных точках части (частей) границ объекта					
Обозначение характерных точек границ	Координаты, м		Метод определения координат характерной точки	Средняя квадратическая погрешность положения характерной точки (Mt), м	Описание обозначения точки на местности (при наличии)
	X	Y			
Участок, исключаемый из границ лесов, расположенный в лесопарковых зонах (0,8187 га)					
1	458576,41	2224959,80	аналитический	-	-
2	458604,28	2224943,61	аналитический	-	-
3	458649,07	2224917,60	аналитический	-	-
4	458581,57	2224843,96	аналитический	-	-
5	458548,10	2224878,12	аналитический	-	-
6	458526,49	2224894,32	аналитический	-	-
7	458515,89	2224913,32	аналитический	-	-
8	458522,49	2224929,12	аналитический	-	-
9	458566,39	2224953,32	аналитический	-	-
1	458576,41	2224959,80	аналитический	-	-

Приложение № 4
к постановлению Правительства
Кемеровской области – Кузбасса
от 24 июля 2023 г. № 488

Текстовое и графическое описание местоположения
границ лесного участка, включаемого в границы земель,
на которых расположены леса, указанные в пункте 4
части 1 статьи 114 Лесного кодекса
Российской Федерации

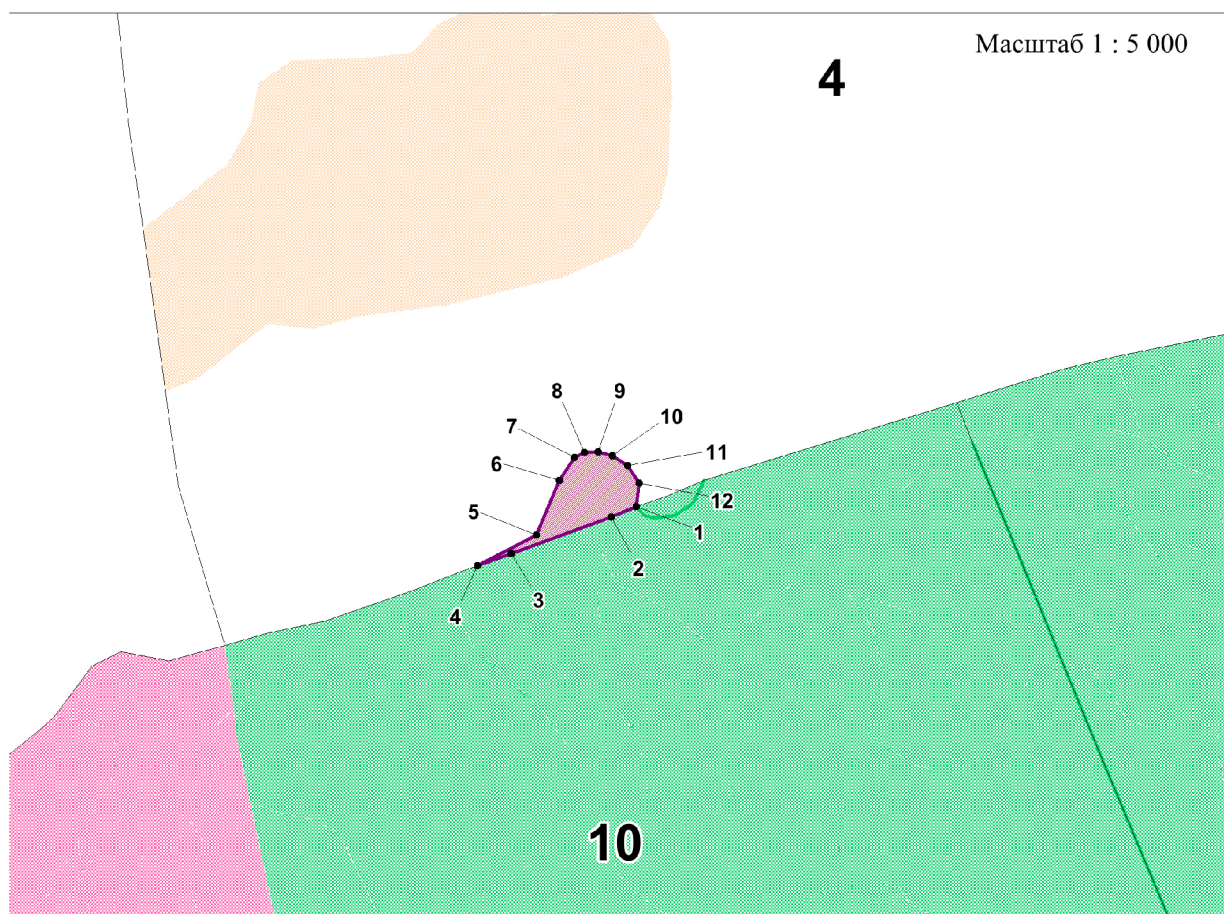
Прохождение границы		Описание прохождения границы
от точки	до точки	
1	2	3
Участок, включаемый в границы лесов, расположенных в лесопарковых зонах (0,4 га)		
1	2	От точки 1 до точки 2 расстояние 21 м, направление линии юго-запад: 67° 09'
2	3	От точки 2 до точки 3 расстояние 82 м, направление линии юго-запад: 70° 03'
3	4	От точки 3 до точки 4 расстояние 28 м, направление линии юго-запад: 69° 56'
4	5	От точки 4 до точки 5 расстояние 51 м, направление линии северо-восток: 62° 11'
5	6	От точки 5 до точки 6 расстояние 46 м, направление линии северо-восток: 23° 03'
6	7	От точки 6 до точки 7 расстояние 22 м, направление линии северо-восток: 33° 26'
7	8	От точки 7 до точки 8 расстояние 8 м, направление линии северо-восток: 65° 01'
8	9	От точки 8 до точки 9 расстояние 11 м, направление линии северо-восток: 87° 56'
9	10	От точки 9 до точки 10 расстояние 11 м, направление линии юго-восток: 74° 51'
10	11	От точки 10 до точки 11 расстояние 14 м, направление линии юго-восток: 57° 48'
11	12	От точки 11 до точки 12 расстояние 16 м, направление линии юго-восток: 32° 45'
12	1	От точки 12 до точки 1 расстояние 18 м, направление линии юго-запад: 06° 55'

1	2	3
Участок, включаемый в границы лесов, расположенных в лесопарковых зонах (0,4 га)		
1	2	От точки 1 до точки 2 расстояние 90 м, направление линии северо-запад: 82° 04'
2	3	От точки 2 до точки 3 расстояние 12 м, направление линии северо-восток: 05° 16'
3	4	От точки 3 до точки 4 расстояние 30 м, направление линии северо-восток: 03° 03'
4	5	От точки 4 до точки 5 расстояние 79 м, направление линии юго-восток: 85° 11'
5	1	От точки 5 до точки 1 расстояние 48 м, направление линии юго-восток: 09° 36'
Участок, включаемый в границы лесов, расположенных в лесопарковых зонах (0,0187 га)		
1	2	От точки 1 до точки 2 расстояние 58 м, направление линии юго-запад: 28° 31'
2	3	От точки 2 до точки 3 расстояние 60 м, направление линии юго-запад: 62° 59'
3	1	От точки 3 до точки 1 расстояние 112 м, направление линии северо-восток: 46° 02'





КАРТА-СХЕМА

Характерные точки и местоположение лесного участка, включаемого в границы лесов, расположенных в лесопарковых зонах

Местоположение включаемого участка:
Кемеровская область - Кузбасс, Новокузнецкое лесничество
Пригородное участковое лесничество,
урочище Сельское (квартал 4, выдел 77)



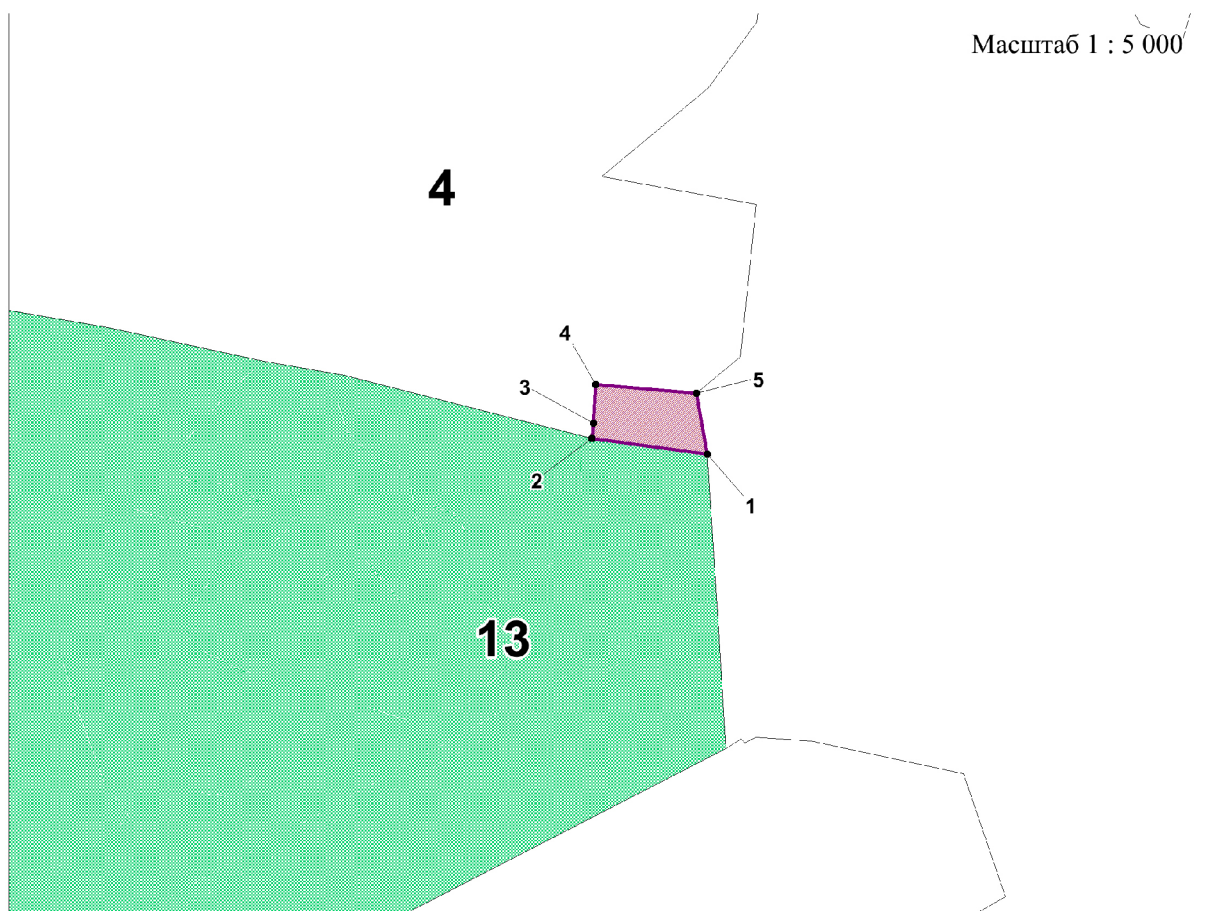
Условные обозначения:

-  Граница включаемого участка
-  Леса, расположенные в лесопарковых зонах
-  Леса, расположенные в защитных полосах лесов
-  Эксплуатационные леса
- 5 Номер поворотной точки




КАРТА-СХЕМА

Характерные точки и местоположение лесного участка, включаемого в границы лесов, расположенных в лесопарковых зонах

Местоположение включаемого участка:
Кемеровская область - Кузбасс, Новокузнецкое лесничество
Пригородное участковое лесничество,
урочище Сельское (квартал 4, выдел 78)



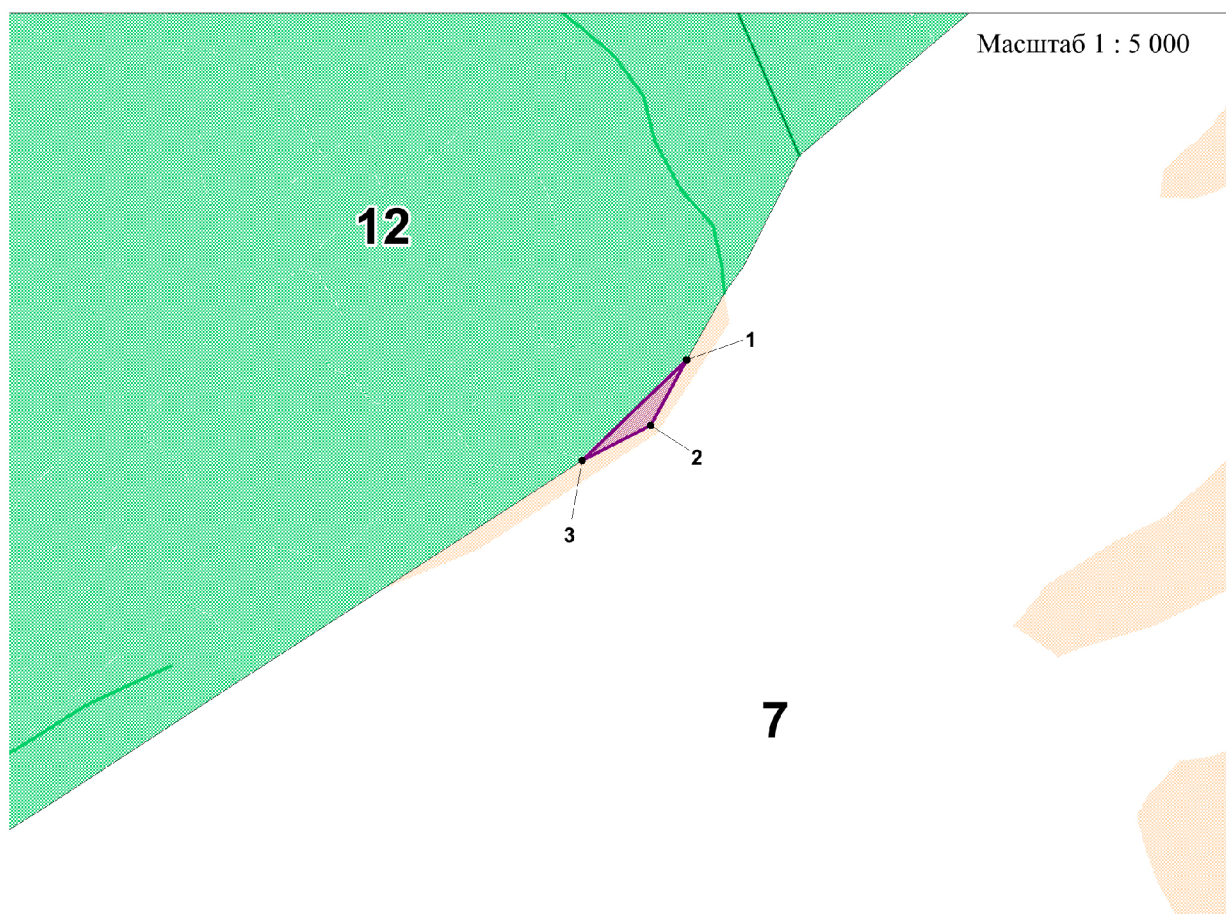
Условные обозначения:

-  Граница включаемого участка
-  Леса, расположенные в лесопарковых зонах
-  Эксплуатационные леса
- 5** Номер поворотной точки




КАРТА-СХЕМА

Характерные точки и местоположение лесного участка, включаемого в границы лесов, расположенных в лесопарковых зонах

Местоположение включаемого участка:
Кемеровская область - Кузбасс, Новокузнецкое лесничество
Пригородное участковое лесничество,
урочище Сельское (квартал 7, часть выдела 5)



Условные обозначения:

-  Граница включаемого участка
-  Леса, расположенные в лесопарковых зонах
-  Эксплуатационные леса
- 5** Номер поворотной точки

Сведения о местоположении границ объекта					
1. Система координат - МСК42 Зона 2					
2. Сведения о характерных точках части (частей) границ объекта					
Обозначение характерных точек границ	Координаты, м		Метод определения координат характерной точки	Средняя квадратическая погрешность положения характерной точки (Mt), м	Описание обозначения точки на местности (при наличии)
	X	Y			
Участок, включаемый в границы лесов, расположенных в лесопарковых зонах (0,4 га)					
1	444939,59	2200033,19	аналитический	-	-
2	444931,48	2200013,94	аналитический	-	-
3	444903,37	2199936,50	аналитический	-	-
4	444893,81	2199910,34	аналитический	-	-
5	444917,78	2199955,77	аналитический	-	-
6	444959,83	2199973,67	аналитический	-	-
7	444977,88	2199985,58	аналитический	-	-
8	444981,43	2199993,20	аналитический	-	-
9	444981,81	2200003,77	аналитический	-	-
10	444978,88	2200014,59	аналитический	-	-
11	444971,23	2200026,73	аналитический	-	-
12	444957,75	2200035,40	аналитический	-	-
1	444939,59	2200033,19	аналитический	-	-
Участок, включаемый в границы лесов, расположенных в лесопарковых зонах (0,4 га)					
1	444979,75	2202482,69	аналитический	-	-
2	444992,19	2202393,38	аналитический	-	-
3	445004,08	2202394,48	аналитический	-	-
4	445034,05	2202396,08	аналитический	-	-
5	445027,43	2202474,63	аналитический		
1	444979,75	2202482,69	аналитический		
Участок, включаемый в границы лесов, расположенных в лесопарковых зонах (0,0187 га)					
1	443522,89	2200756,28	аналитический		
2	443472,12	2200728,70	аналитический		
3	443445,03	2200675,57	аналитический		
1	443522,89	2200756,28	аналитический		