



ПРАВИТЕЛЬСТВО
КЕМЕРОВСКОЙ ОБЛАСТИ – КУЗБАССА

ПОСТАНОВЛЕНИЕ

от 5 июня 2023 г. № 351
г. Кемерово

**Об изменении площадей и границ земель,
на которых расположены леса,
указанные в пункте 3 части 1 статьи 114
Лесного кодекса Российской Федерации,
Прокопьевского лесничества
Кемеровской области - Кузбасса**

В соответствии со статьей 82 Лесного кодекса Российской Федерации, постановлением Правительства Российской Федерации от 21.12.2019 № 1755 «Об утверждении Правил изменения границ земель, на которых располагаются леса, указанные в пунктах 3 и 4 части 1 статьи 114 Лесного кодекса Российской Федерации, и определения функциональных зон в лесах, расположенных в лесопарковых зонах», подпунктом 5-4 статьи 3 Закона Кемеровской области от 13.06.2007 № 75-ОЗ «О разграничении полномочий между органами государственной власти Кемеровской области - Кузбасса в сфере лесных отношений», на основании согласования проектной документации Федеральным агентством лесного хозяйства от 16.03.2023 № АП-03-27/5809 и приказа Департамента лесного комплекса Кузбасса от 22.03.2023 № 01-06/475 «Об утверждении проектной документации по изменению границ лесов, расположенных в зеленых зонах Прокопьевского лесничества Кемеровской области - Кузбасса» Правительство Кемеровской области - Кузбасса постановляет:

1. Исключить из границ земель, на которых расположены леса, указанные в пункте 3 части 1 статьи 114 Лесного кодекса Российской Федерации (далее - леса в зеленых зонах), Прокопьевского лесничества Кемеровской области - Кузбасса лесной участок площадью 1,2038 га, расположенный в квартале 2 (выдел 38, части выделов 23, 26) Еловского участкового лесничества, урочище Луч, в соответствии с приложением № 1 к настоящему постановлению.

2. Включить в границы земель, на которых расположены леса в зеленых зонах, Прокопьевского лесничества Кемеровской области - Кузбасса лесной участок площадью 1,2038 га, расположенный в квартале 40 (часть выдела 5) Михайловского участкового лесничества, урочище Михайловское, в соответствии с приложением № 2 к настоящему постановлению.

3. Департаменту лесного комплекса Кузбасса обеспечить в установленном порядке внесение сведений об изменении границ земель, на которых расположены леса в зеленых зонах, Прокопьевского лесничества Кемеровской области – Кузбасса в государственный лесной реестр.

4. Настоящее постановление подлежит опубликованию на сайте «Электронный бюллетень Правительства Кемеровской области – Кузбасса».

5. Контроль за исполнением настоящего постановления возложить на заместителя Губернатора Кемеровской области - Кузбасса (по топливно-энергетическому комплексу, транспорту и экологии) Панова А.А.

Первый заместитель Губернатора
Кемеровской области – Кузбасса –
председатель Правительства
Кемеровской области – Кузбасса



И.В. Середюк

Приложение № 1
к постановлению Правительства
Кемеровской области – Кузбасса
от 5 июня 2023 г. № 351

Текстовое и графическое описание местоположения
границ лесного участка, исключаемого из границ
земель, на которых расположены леса, указанные в
пункте 3 части 1 статьи 114 Лесного кодекса
Российской Федерации

За начало границы лесного участка площадью 0,3564 га взята точка 1, от точки 1 до точки 1 в границы участка входит часть выдела 23 квартала 2 урочища Луч Еловского участкового лесничества Прокопьевского лесничества Кемеровской области - Кузбасса;

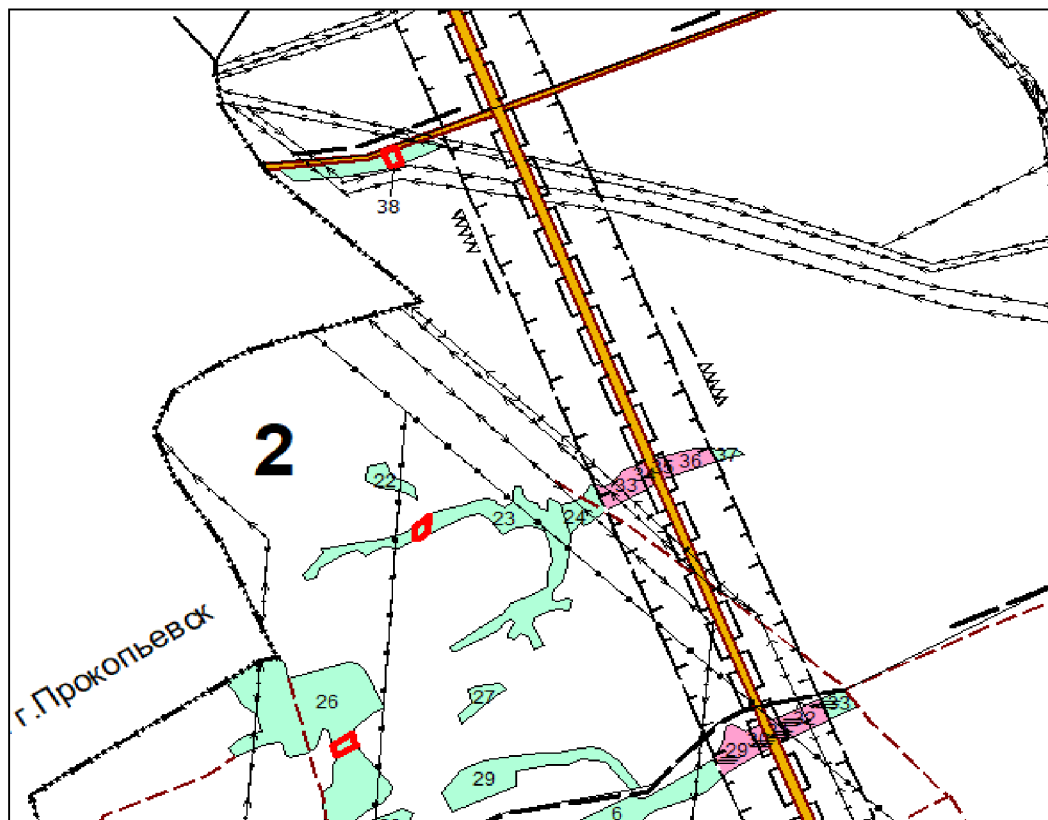
за начало границы лесного участка площадью 0,4753 га взята точка 1, от точки 1 до точки 1 в границы участка входит часть выдела 26 квартала 2 урочища Луч Еловского участкового лесничества Прокопьевского лесничества Кемеровской области - Кузбасса;





за начало границы лесного участка площадью 0,3721 га взята точка 1, от точки 1 до точки 1 в границы участка входит выдел 38 квартала 2 урочища Луч Еловского участкового лесничества Прокопьевского лесничества Кемеровской области – Кузбасса.

КАРТА-СХЕМА (фрагмент)

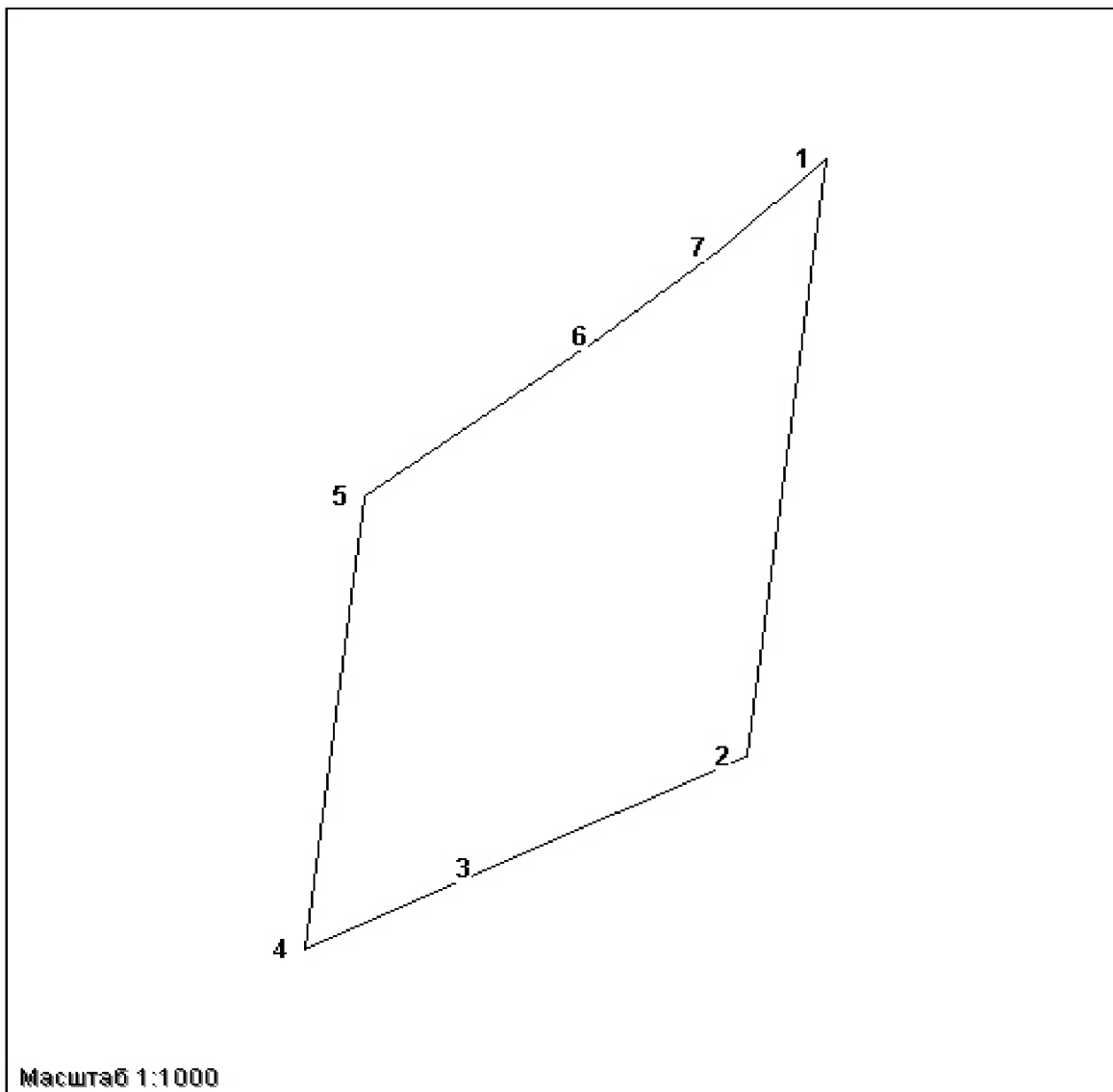
расположения существующих лесов, расположенных в зеленых зонах
урочища Луч Еловского участкового лесничества Прокопьевского
лесничества Кемеровской области – Кузбасса

Масштаб 1 : 25000



УСЛОВНЫЕ ОБОЗНАЧЕНИЯ	Наименование условных обозначений	Целевое назначение и категории защитных лесов
	Лесной участок площадью 1,2038 га, проектируемый с целью исключения из границ земель, на которых расположены леса в зеленых зонах	Леса, расположенные в зеленых зонах
	Границы городских земель	Леса, расположенные в защитных полосах лесов (леса, расположенные в границах полос отвода железных дорог и придорожных автомобильных дорог)
	Границы лесов, расположенных в защитных полосах лесов (леса, расположенные в границах полос отвода железных дорог и придорожных автомобильных дорог)	
	Границы лесов, расположенных в зеленых зонах	

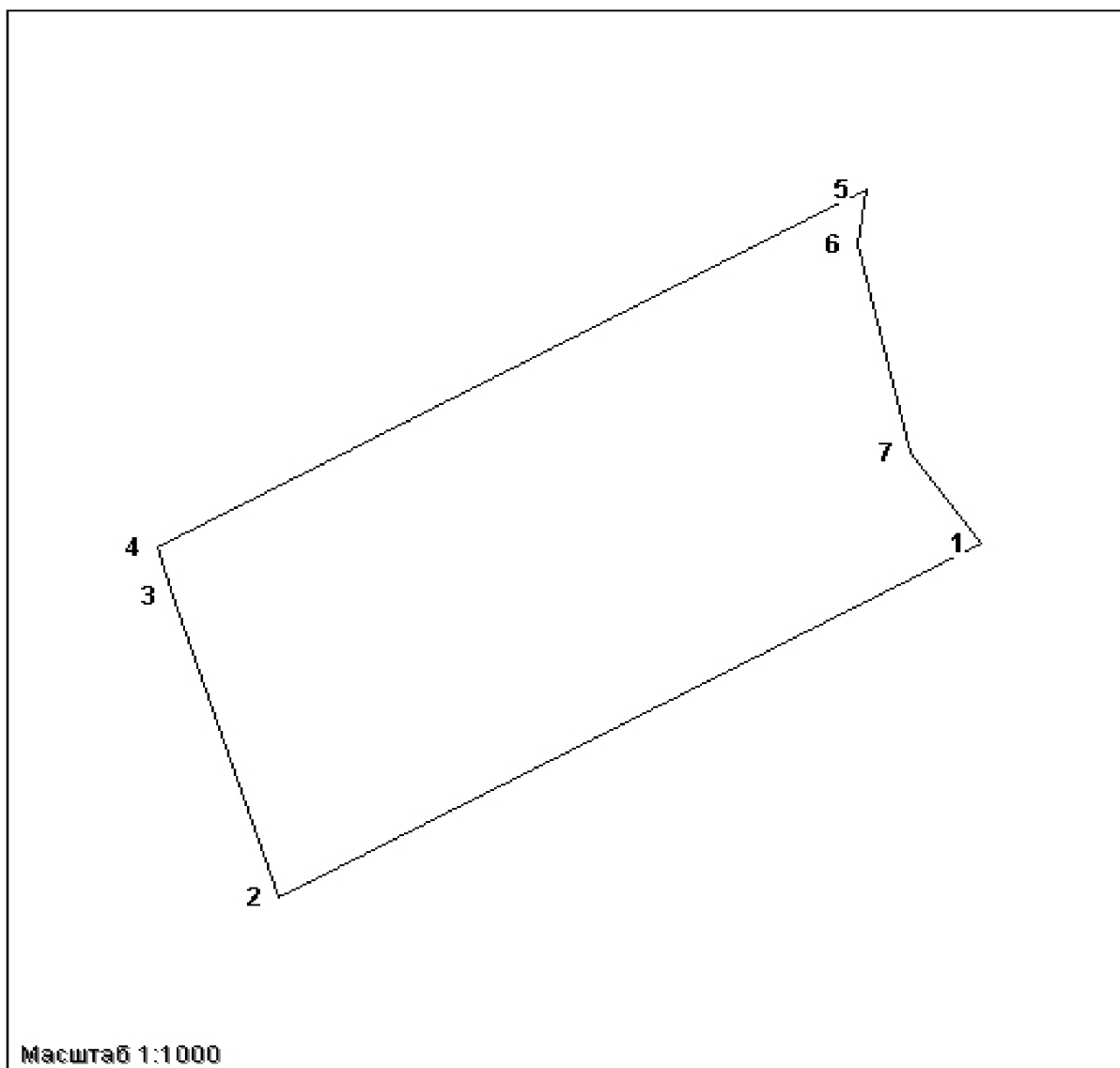
План инструментальной съемки лесного участка площадью 0,3564 га,
проектируемого к исключению из границ земель,
на которых расположены леса в зеленых зонах



Условные обозначения

1 - 7	№ поворотных точек
-------	--------------------

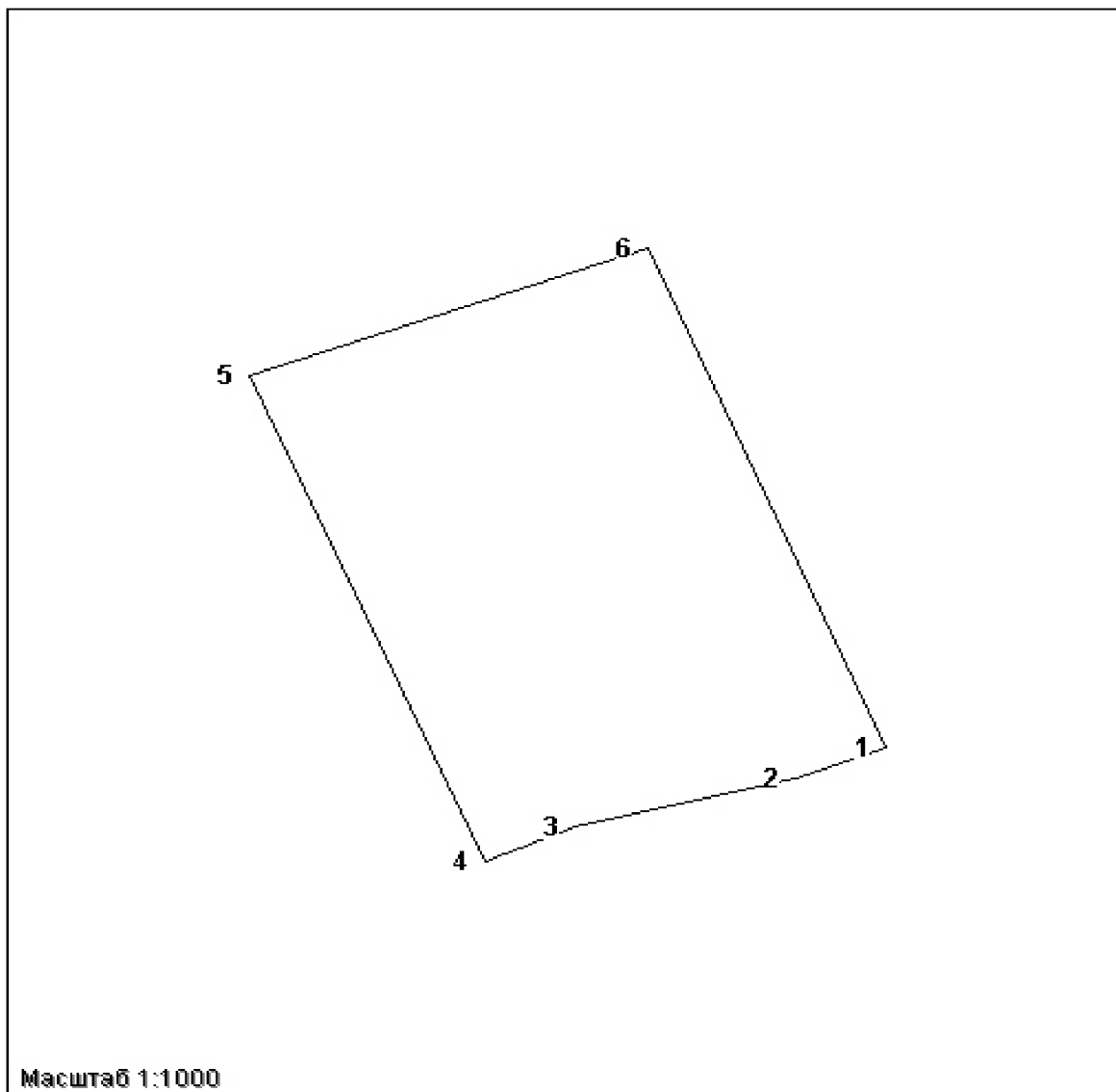
План инструментальной съемки лесного участка площадью 0,4753 га,
проектируемого к исключению из границ земель,
на которых расположены леса в зеленых зонах



Условные обозначения

1 - 7	№ поворотных точек
-------	--------------------

План инструментальной съемки лесного участка площадью 0,3721 га,
проектируемого к исключению из границ земель,
на которых расположены леса в зеленых зонах



Условные обозначения

1 - 6	№ поворотных точек
-------	--------------------

Обозначение характерных точек границ	Координаты, применяемые для ведения ЕГРН в Кемеровской области - Кузбассе (X, Y) - МСК-42, зона 1)	
Лесной участок площадью 0,3564 га		
1	460522,879	1391118,957
2	460440,712	1391109,611
3	460425,398	1391078,329
4	460414,256	1391056,279
5	460476,559	1391063,365
6	460498,574	1391092,122
7	460510,846	1391106,657
1	460522,879	1391118,957
Лесной участок площадью 0,4753 га		
1	459520,505	1390827,296
2	459470,834	1390742,947
3	459513,183	1390730,251
4	459520,165	1390728,164
5	459570,305	1390813,329
6	459562,784	1390812,307
7	459533,318	1390818,634
1	459520,505	1390827,296
Лесной участок площадью 0,3721 га		
1	462058,877	1391007,831
2	462054,816	1390996,991
3	462047,985	1390970,379
4	462043,254	1390959,655
5	462110,238	1390931,269
6	462127,652	1390979,256
1	462058,877	1391007,831

Приложение № 2
к постановлению Правительства
Кемеровской области – Кузбасса
от 5 июня 2023 г. № 351

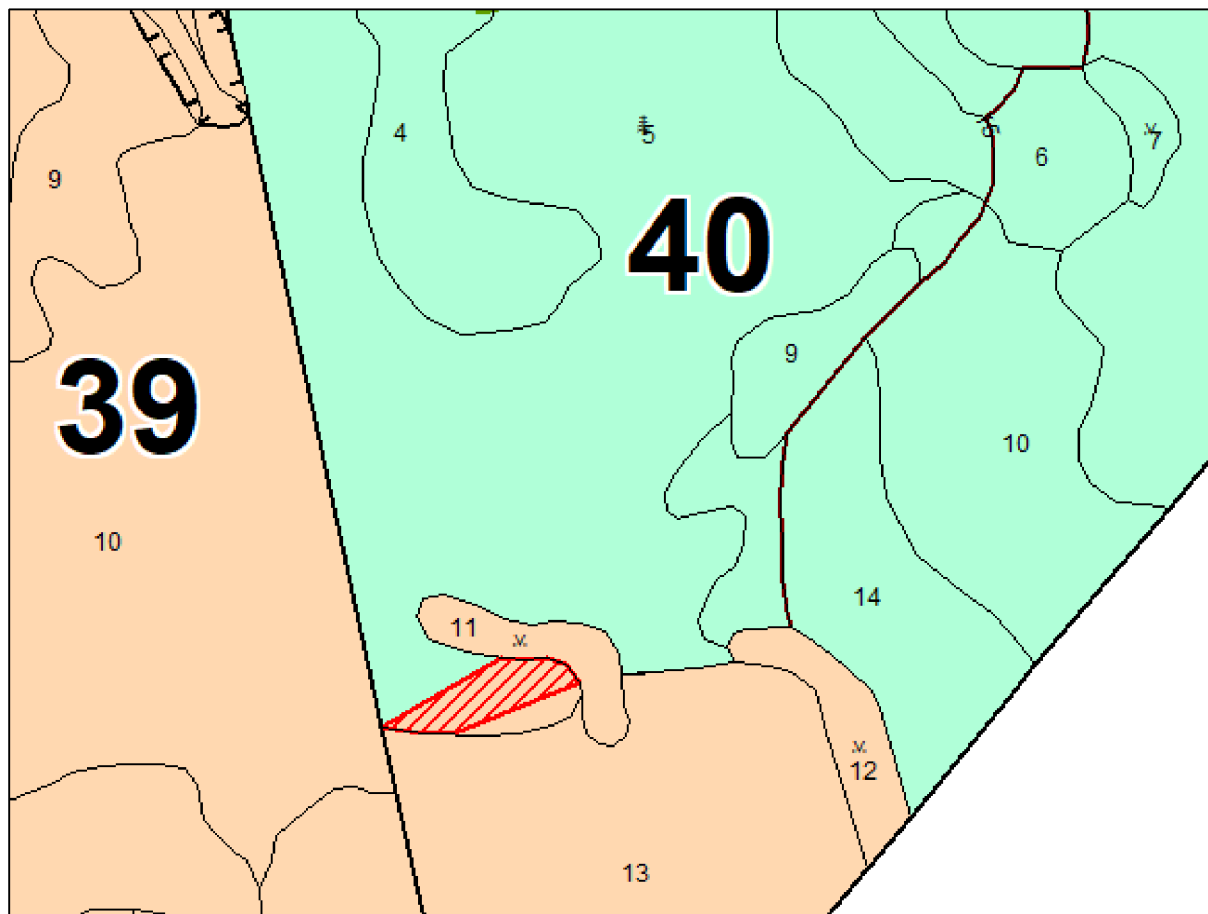
Текстовое и графическое описание местоположения
границ лесного участка, включаемого в границы земель,
на которых расположены леса, указанные в пункте 3
части 1 статьи 114 Лесного кодекса
Российской Федерации

За начало границы лесного участка площадью 1,2038 га взята точка 1,
от точки 1 до точки 1 в границы участка входит часть выдела 5 квартала 40
Михайловского урочища Михайловского участкового лесничества
Прокопьевского лесничества Кемеровской области – Кузбасса.

КАРТА-СХЕМА
(фрагмент)

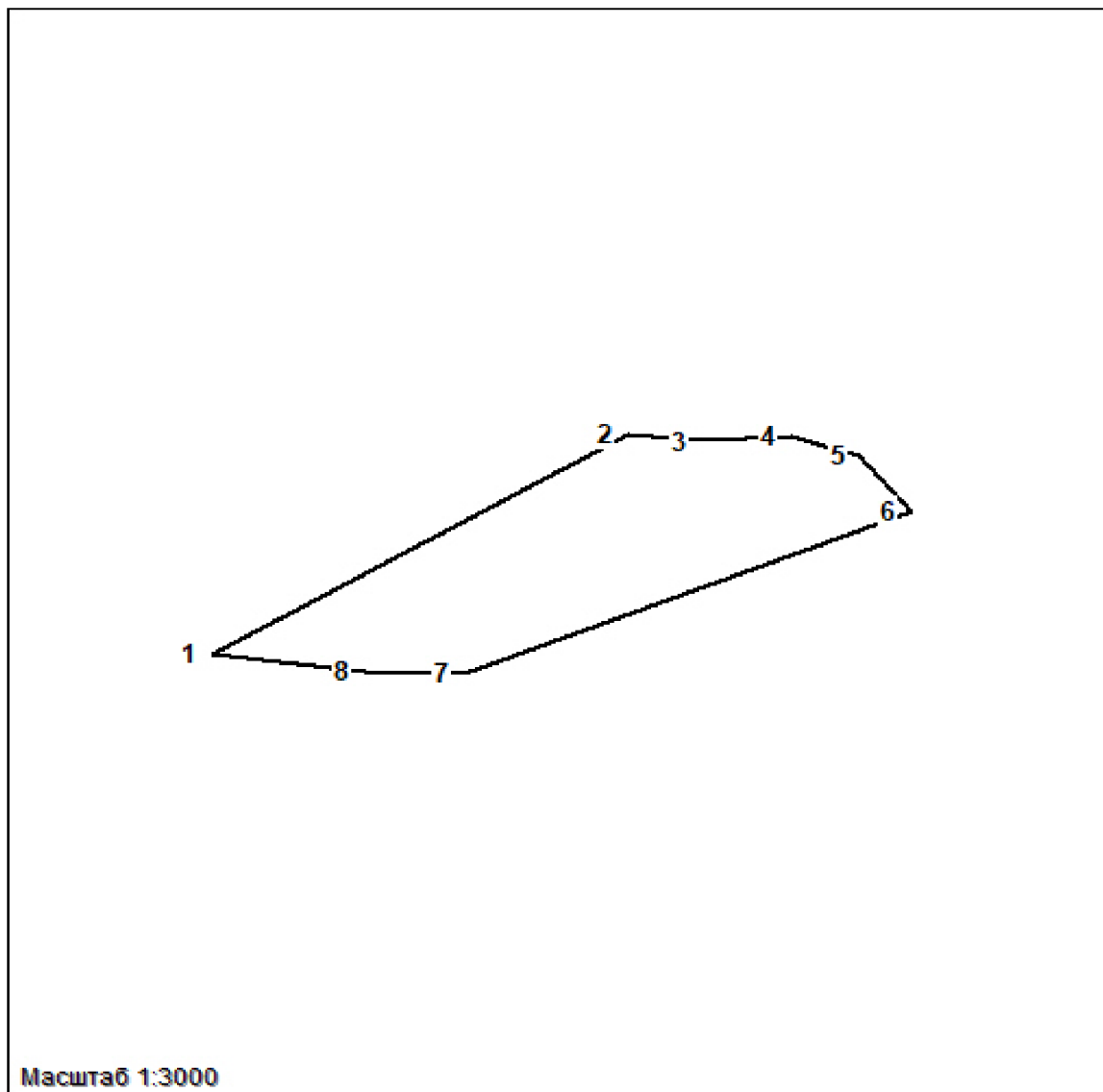
расположения существующих лесов, расположенных в зеленых зонах
Михайловского урочища Михайловского участкового лесничества
Прокопьевского лесничества Кемеровской области - Кузбасса

Масштаб 1 : 10 000



Условные обозначения	Наименование условных обозначений	Целевое назначение и категории защитных лесов
	Лесной участок площадью 1,2038 га, проектируемый с целью включения в границы земель, на которых расположены леса в зеленых зонах	Леса, расположенные в зеленых зонах
		Эксплуатационные леса

План инструментальной съемки лесного участка площадью 1,2038 га,
проектируемого для включения в границы земель,
на которых расположены леса в зеленых зонах



Условные обозначения

1 - 8	№ поворотных точек
-------	--------------------

Обозначение характерных точек границ	Координаты, применяемые для ведения ЕГРН в Кемеровской области - Кузбассе (X,Y) - МСК-42, зона 1)	
Лесной участок площадью 1,2038 га		
1	475020,537	1356885,998
2	475111,087	1357038,016
3	475108,066	1357065,222
4	475110,166	1357097,212
5	475102,335	1357122,505
6	475079,030	1357141,132
7	475011,995	1356978,365
8	475013,316	1356941,689
1	475020,537	1356885,998