



ПРАВИТЕЛЬСТВО
КЕМЕРОВСКОЙ ОБЛАСТИ – КУЗБАССА

ПОСТАНОВЛЕНИЕ

от 5 июня 2023 г. № 350
г. Кемерово

**Об изменении площадей и границ земель,
на которых расположены леса,
указанные в пункте 3 части 1 статьи 114
Лесного кодекса Российской Федерации,
Яшкинского лесничества
Кемеровской области - Кузбасса**

В соответствии со статьей 82 Лесного кодекса Российской Федерации, постановлением Правительства Российской Федерации от 21.12.2019 № 1755 «Об утверждении Правил изменения границ земель, на которых располагаются леса, указанные в пунктах 3 и 4 части 1 статьи 114 Лесного кодекса Российской Федерации, и определения функциональных зон в лесах, расположенных в лесопарковых зонах», подпунктом 5-4 статьи 3 Закона Кемеровской области от 13.06.2007 № 75-ОЗ «О разграничении полномочий между органами государственной власти Кемеровской области - Кузбасса в сфере лесных отношений», на основании согласования проектной документации Федеральным агентством лесного хозяйства от 16.03.2023 № АП-03-27/5808 и приказа Департамента лесного комплекса Кузбасса от 22.03.2023 № 01-06/476 «Об утверждении проектной документации по изменению границ лесов, расположенных в зеленых зонах Яшкинского лесничества Кемеровской области - Кузбасса» Правительство Кемеровской области - Кузбасса постановляет:

1. Исключить из границ земель, на которых расположены леса, указанные в пункте 3 части 1 статьи 114 Лесного кодекса Российской Федерации (далее - леса в зеленых зонах), Яшкинского лесничества Кемеровской области - Кузбасса лесной участок площадью 11,8407 га, расположенный в кварталах 94 (части выделов 7, 8, 9), 100 (часть выдела 4), 102 (часть выдела 1) Тайгинского участкового лесничества, урочище Таловское, в соответствии с приложением № 1 к настоящему постановлению.

2. Включить в границы земель, на которых расположены леса в зеленых зонах, Яшкинского лесничества Кемеровской области - Кузбасса лесной участок площадью 11,8407 га, расположенный в квартале 43 (часть выдела 5) Тайгинского участкового лесничества, урочище Таловское, в соответствии с приложением № 2 к настоящему постановлению.

3. Департаменту лесного комплекса Кузбасса обеспечить в установленном порядке внесение сведений об изменении границ земель, на которых расположены леса в зеленых зонах, Яшкинского лесничества Кемеровской области – Кузбасса в государственный лесной реестр.

4. Настоящее постановление подлежит опубликованию на сайте «Электронный бюллетень Правительства Кемеровской области – Кузбасса».

5. Контроль за исполнением настоящего постановления возложить на заместителя Губернатора Кемеровской области - Кузбасса (по топливно-энергетическому комплексу, транспорту и экологии) Панова А.А.

Первый заместитель Губернатора
Кемеровской области – Кузбасса –
председатель Правительства
Кемеровской области – Кузбасса



И.В. Середюк

Приложение № 1
к постановлению Правительства
Кемеровской области – Кузбасса
от 5 июня 2023 г. № 350

Текстовое и графическое описание местоположения
границ лесного участка, исключаемого из границ
земель, на которых расположены леса, указанные в
пункте 3 части 1 статьи 114 Лесного кодекса
Российской Федерации

За начало границы контура площадью 7,9947 га взята точка 1, от точки 1 до точки 1 в границы лесного участка входят части выделов 7 и 8 квартала 94 Таловского урочища Тайгинского участкового лесничества Яшкинского лесничества Кемеровской области – Кузбасса;

за начало границы контура площадью 0,2932 га взята точка 1, от точки 1 до точки 1 в границы лесного участка входит часть выдела 4 квартала 100 Таловского урочища Тайгинского участкового лесничества Яшкинского лесничества Кемеровской области – Кузбасса;

за начало границы контура площадью 0,2096 га взята точка 1, от точки 1 до точки 1 в границы лесного участка входит часть выдела 4 квартала 100 Таловского урочища Тайгинского участкового лесничества Яшкинского лесничества Кемеровской области – Кузбасса;

за начало границы контура площадью 0,1292 га взята точка 1, от точки 1 до точки 1 в границы лесного участка входит часть выдела 7 квартала 94 Таловского урочища Тайгинского участкового лесничества Яшкинского лесничества Кемеровской области – Кузбасса;

за начало границы контура площадью 1,1411 га взята точка 1, от точки 1 до точки 1 в границы лесного участка входит часть выдела 4 квартала 100 Таловского урочища Тайгинского участкового лесничества Яшкинского лесничества Кемеровской области – Кузбасса;

за начало границы контура площадью 0,0038 га взята точка 1, от точки 1 до точки 1 в границы лесного участка входит часть выдела 1 квартала 102, Таловского урочища Тайгинского участкового лесничества Яшкинского лесничества Кемеровской области – Кузбасса.

за начало границы контура площадью 0,4323 га взята точка 1, от точки 1 до точки 1 в границы лесного участка входит часть выдела 4 квартала 100 Таловского урочища Тайгинского участкового лесничества Яшкинского лесничества Кемеровской области – Кузбасса;

за начало границы контура площадью 0,5116 га взята точка 1, от точки 1 до точки 1 в границы лесного участка входят части выделов 8 и 9 квартала 94 Таловского урочища Тайгинского участкового лесничества Яшкинского лесничества Кемеровской области – Кузбасса;

за начало границы контура площадью 0,8076 га взята точка 1, от точки 1 до точки 1 в границы лесного участка входит часть выдела 9 квартала 94 и часть выдела 4 квартала 100 Таловского урочища Тайгинского участкового лесничества Яшкинского лесничества Кемеровской области – Кузбасса;

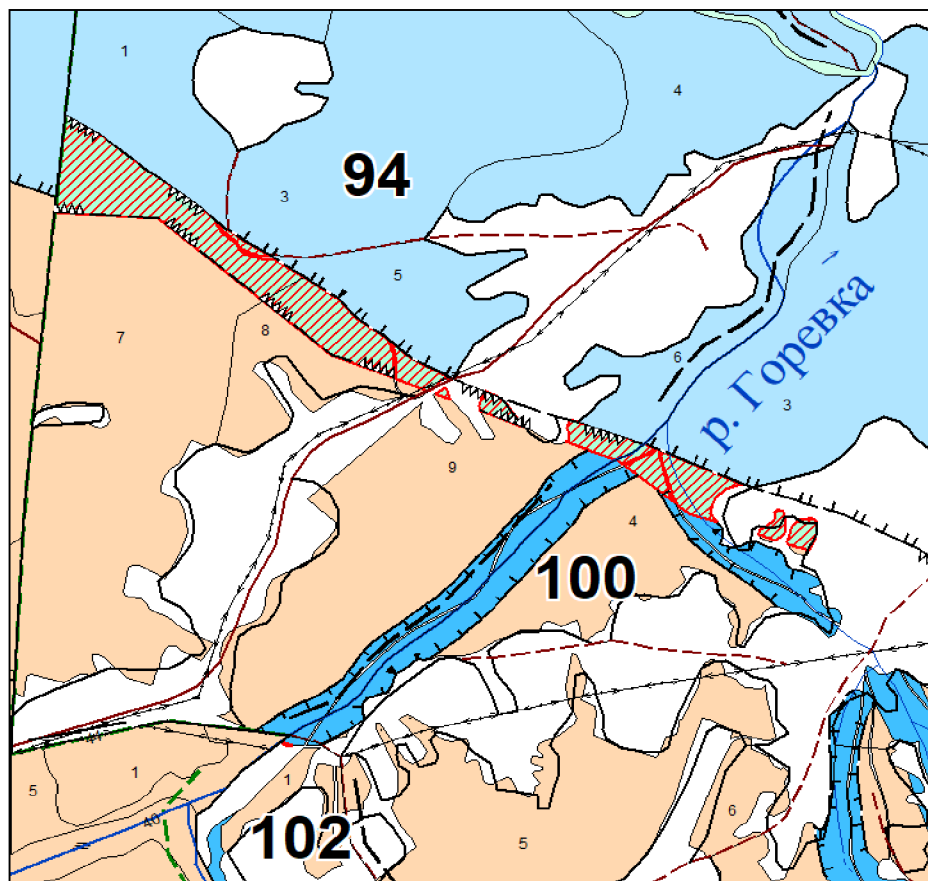
за начало границы контура площадью 0,0311 га взята точка 1, от точки 1 до точки 1 в границы лесного участка входит часть выдела 9 квартала 94 Таловского урочища Тайгинского участкового лесничества Яшкинского лесничества Кемеровской области – Кузбасса;


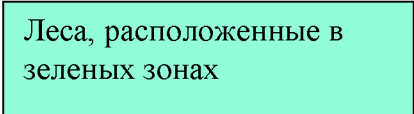



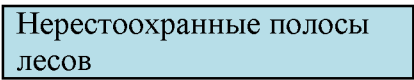

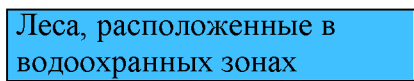
за начало границы контура площадью 0,2865 га взята точка 1, от точки 1 до точки 1 в границы лесного участка входит часть выдела 9 квартала 94 Таловского урочища Тайгинского участкового лесничества Яшкинского лесничества Кемеровской области – Кузбасса.

КАРТА-СХЕМА
(фрагмент)

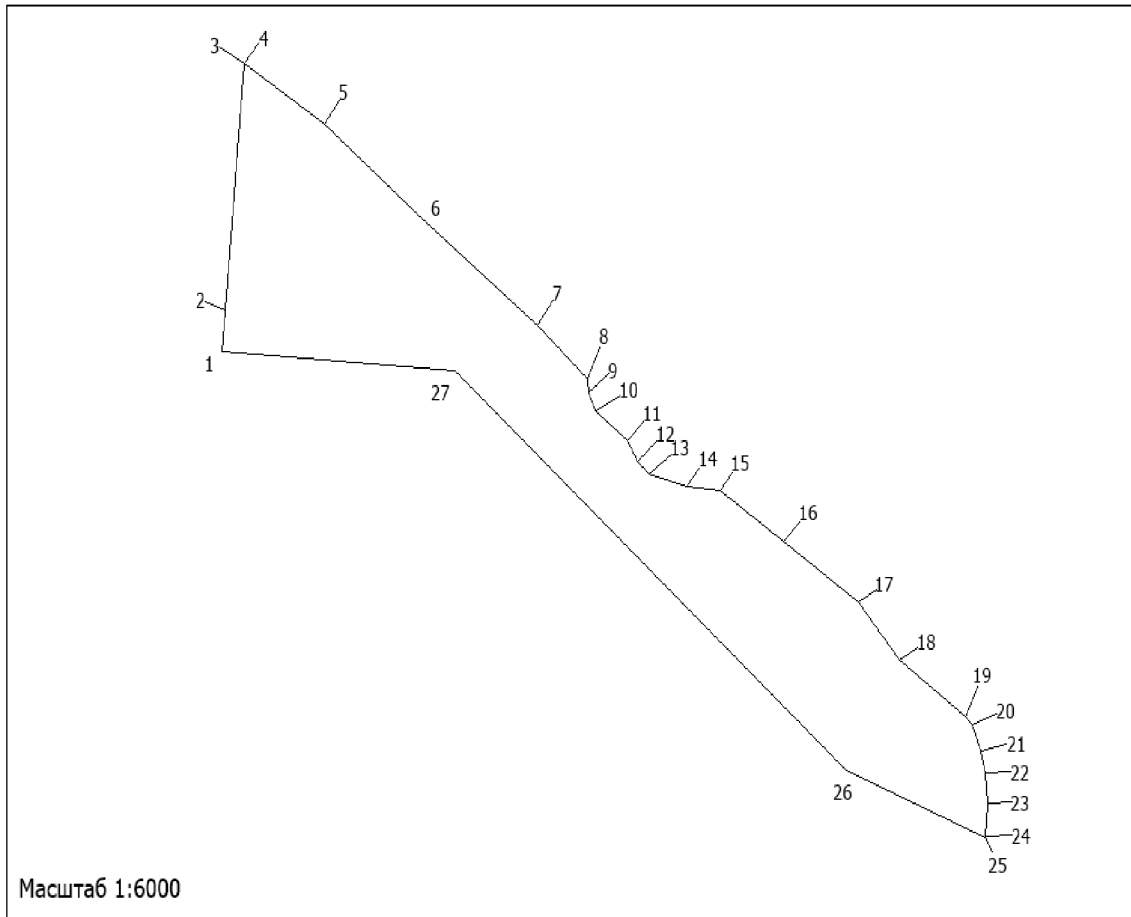
расположения существующих лесов, расположенных в зеленых зонах
Таловского урочища Тайгинского участкового лесничества Яшкинского
лесничества Кемеровской области - Кузбасса

Масштаб 1:10 000



Условные обозначения	Наименование условных обозначений	Целевое назначение и категории защитных лесов
	Лесной участок площадью 11,8407 га, проектируемый с целью исключения из границ земель, на которых расположены леса в зеленых зонах	 Леса, расположенные в зеленых зонах
	Границы лесов, расположенных в зеленых зонах	 Эксплуатационные леса
	Границы нерестоохранных полос лесов	 Нерестоохранные полосы лесов
	Границы лесов, расположенных в водоохранных зонах	 Леса, расположенные в водоохранных зонах

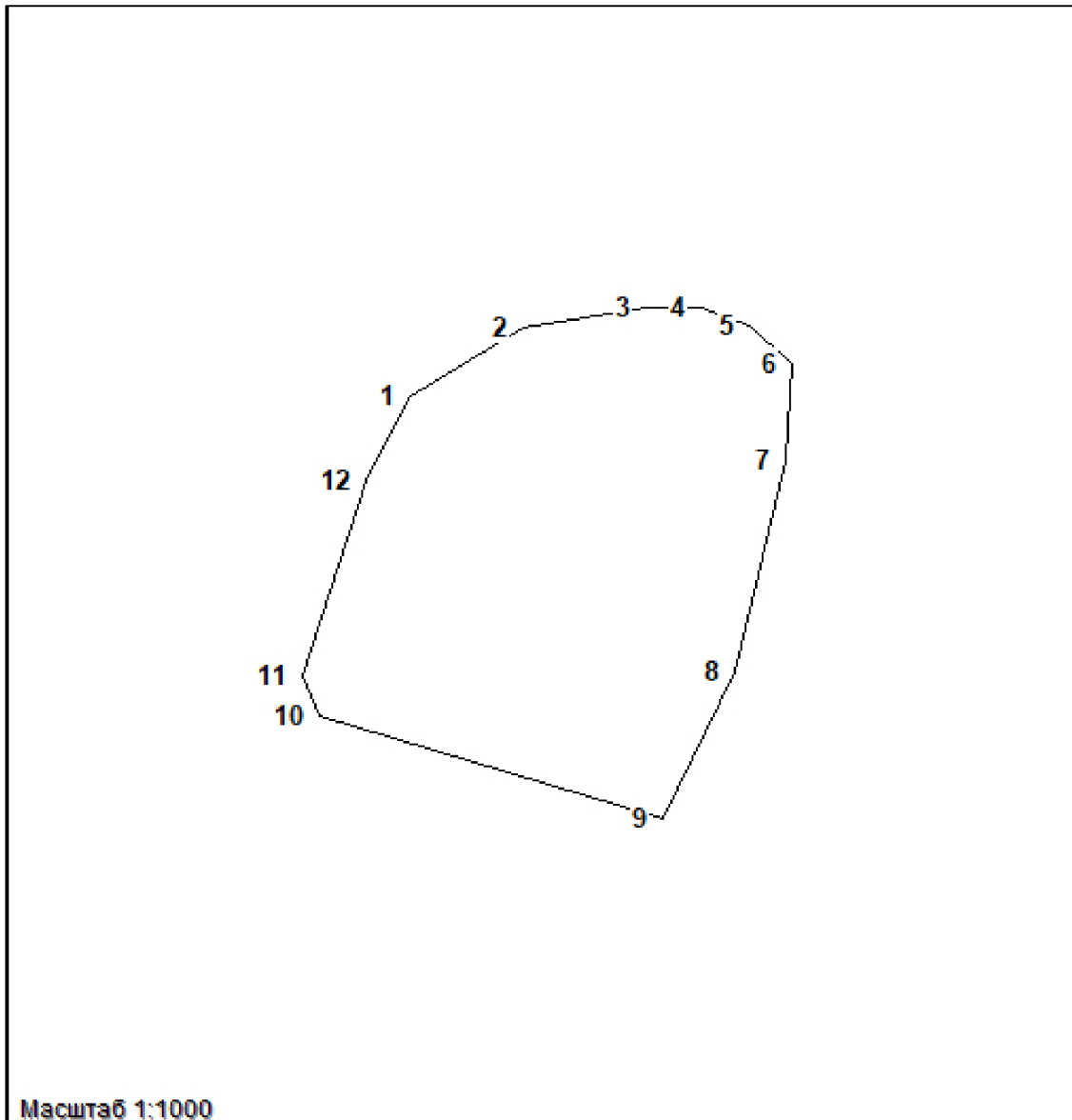
План инструментальной съемки лесного участка площадью 7,9947 га,
проектируемого к исключению из границ земель,
на которых располагаются леса в зеленых зонах



Условные обозначения

1 - 27	№ поворотных точек
--------	--------------------

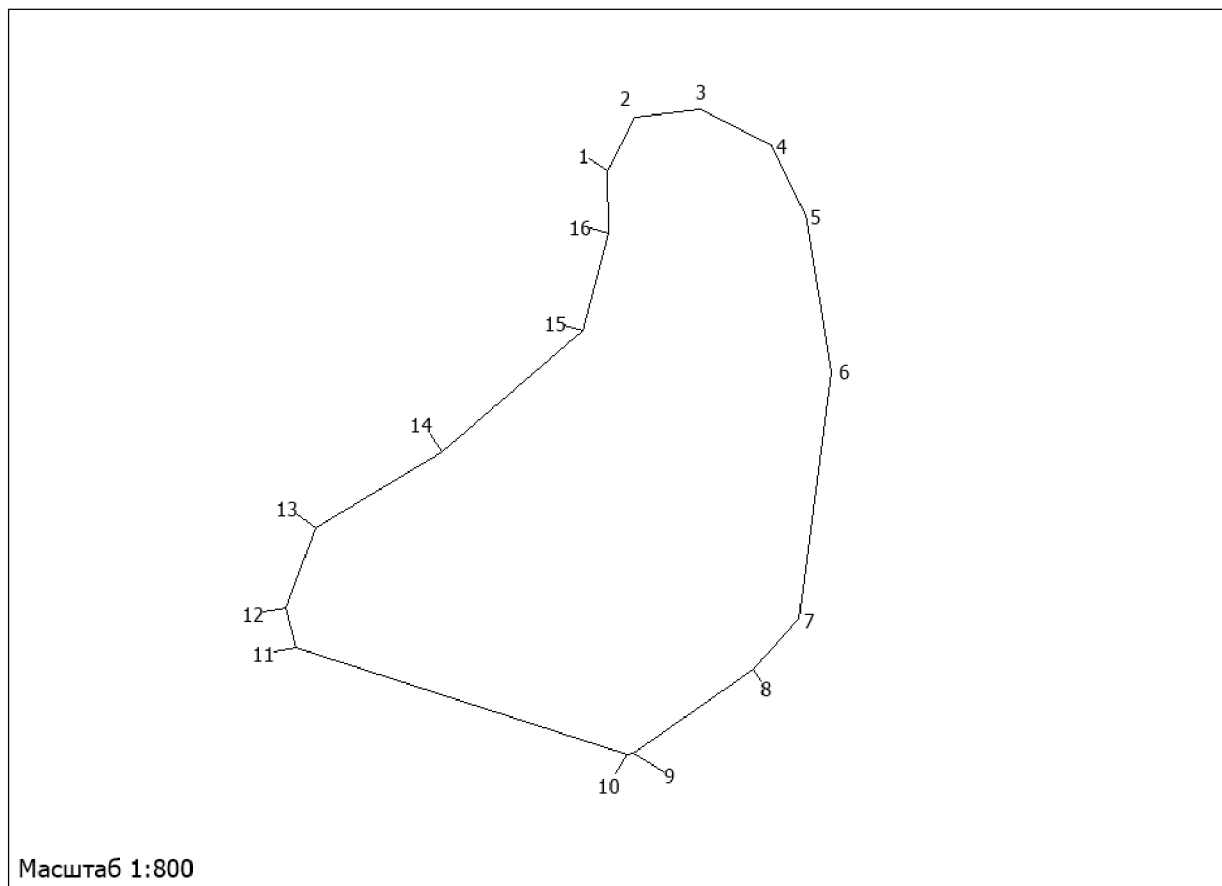
План инструментальной съемки лесного участка площадью 0,2932 га,
проектируемого к исключению из границ земель,
на которых располагаются леса в зеленых зонах



Условные обозначения

1 - 12	№ поворотных точек
--------	--------------------

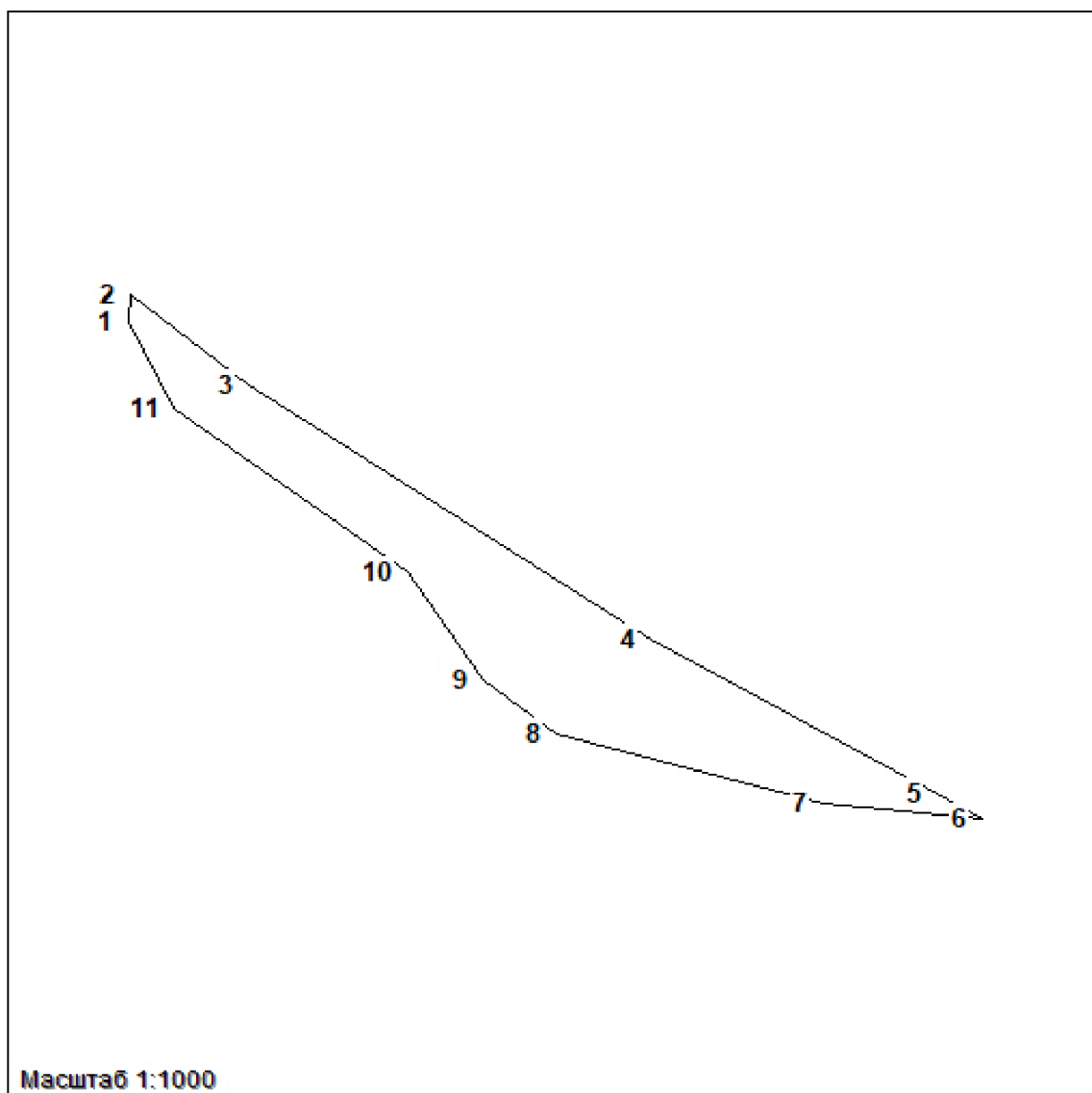
План инструментальной съемки лесного участка площадью 0,2096 га,
проектируемого к исключению из границ земель,
на которых располагаются леса в зеленых зонах



Условные обозначения

1 - 16	№ поворотных точек
--------	--------------------

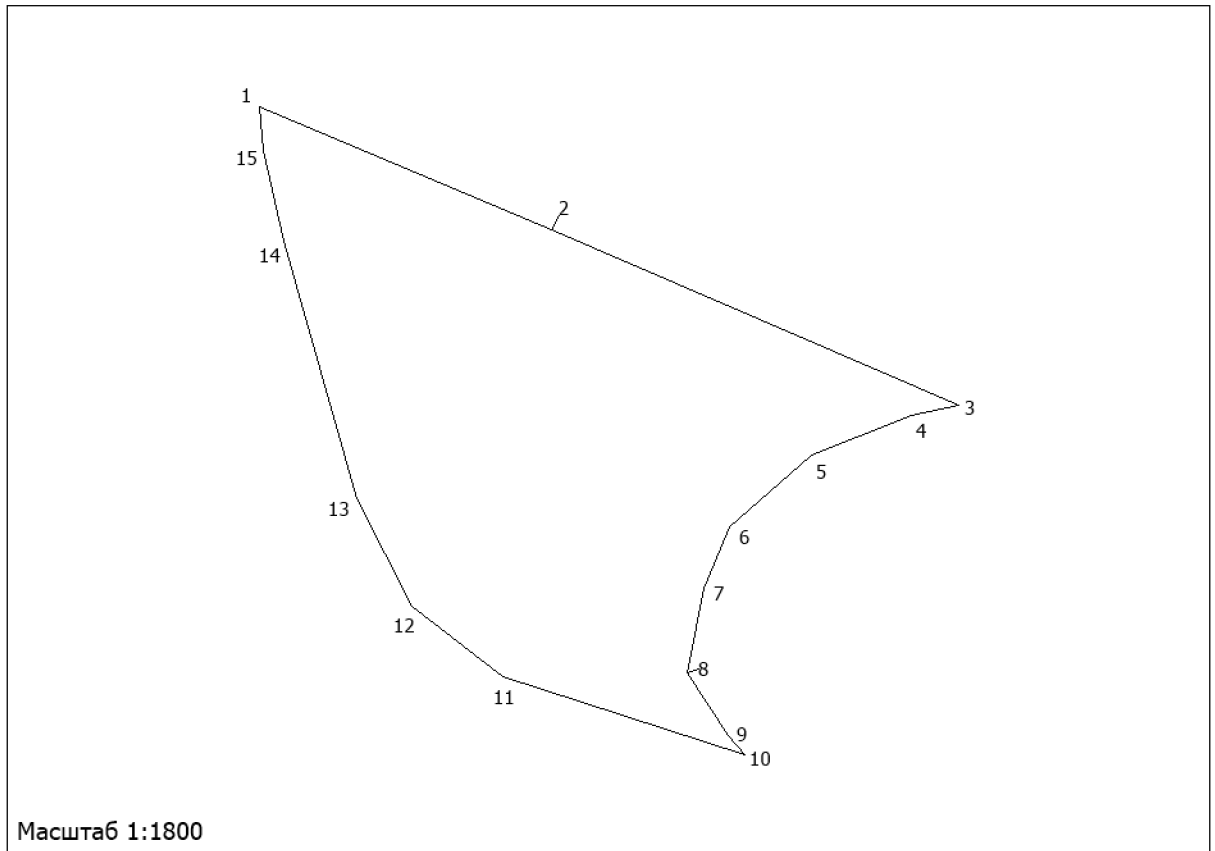
План инструментальной съемки лесного участка площадью 0,1292 га,
проектируемого к исключению из границ земель,
на которых располагаются леса в зеленых зонах



Условные обозначения

1 - 11	№ поворотных точек
--------	--------------------

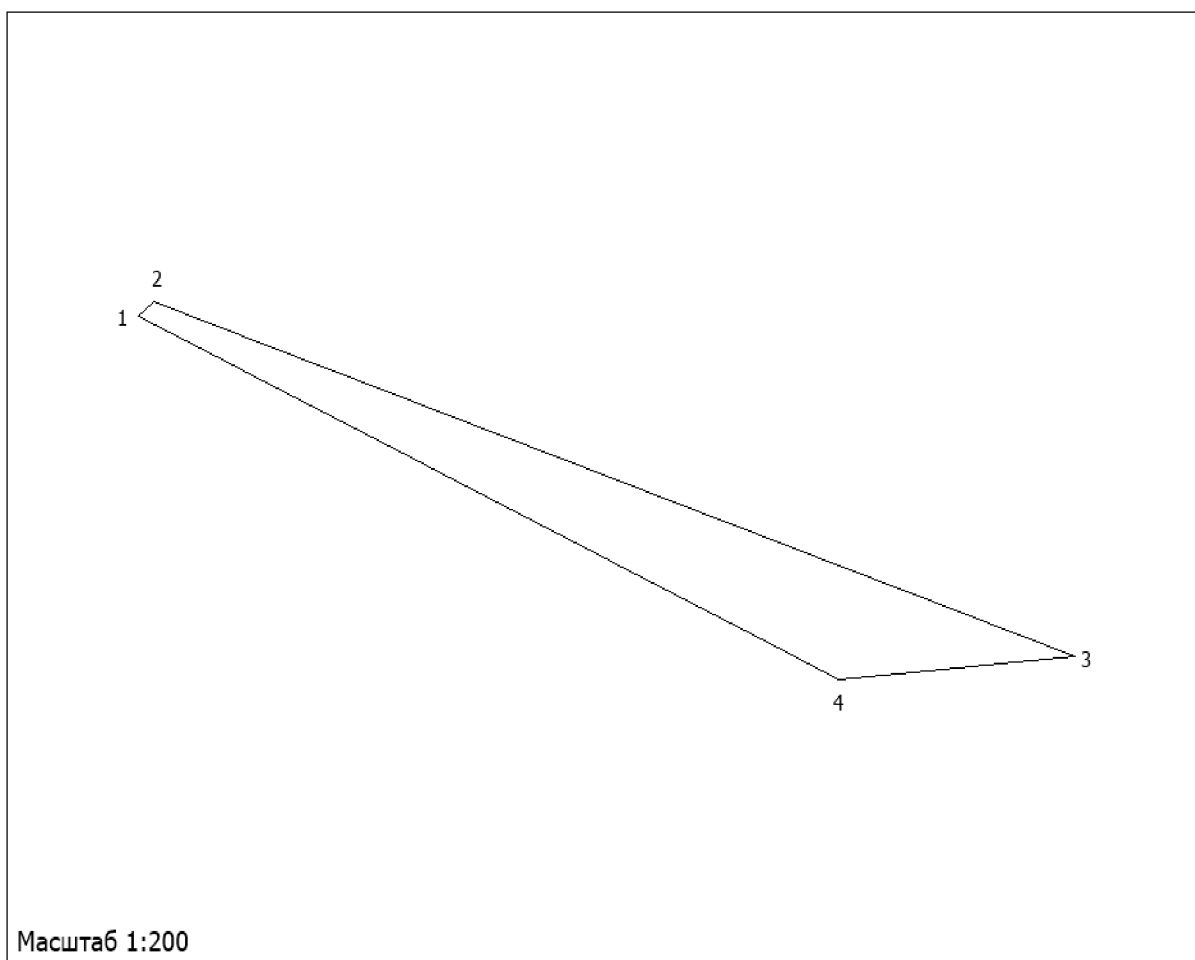
План инструментальной съемки лесного участка площадью 1,1411 га,
проектируемого к исключению из границ земель,
на которых располагаются леса в зеленых зонах



Условные обозначения

1 - 15	№ поворотных точек
--------	--------------------

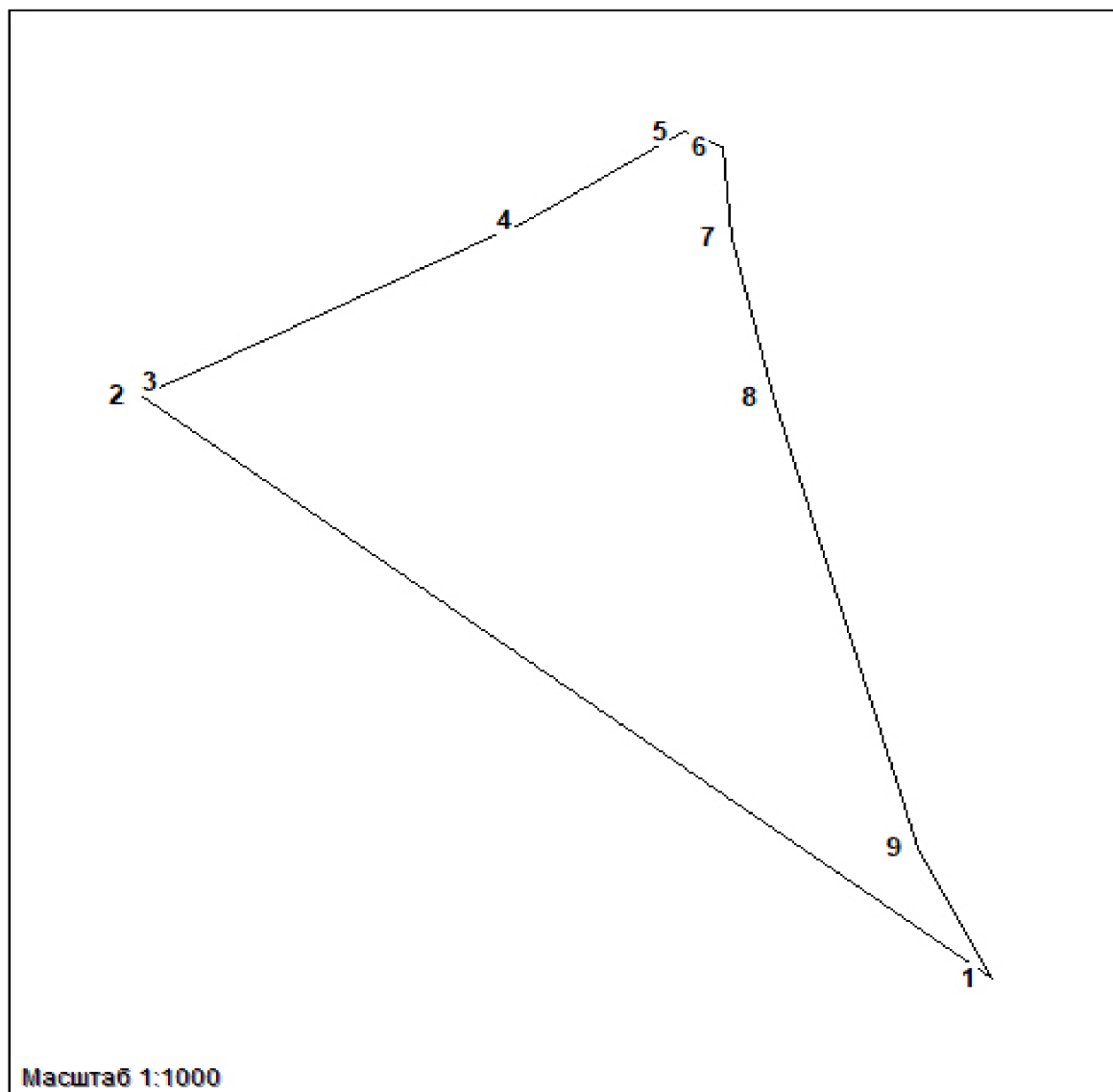
План инструментальной съемки лесного участка площадью 0,0038 га,
проектируемого к исключению из границ земель,
на которых располагаются леса в зеленых зонах



Условные обозначения

1 - 4	№ поворотных точек
-------	--------------------

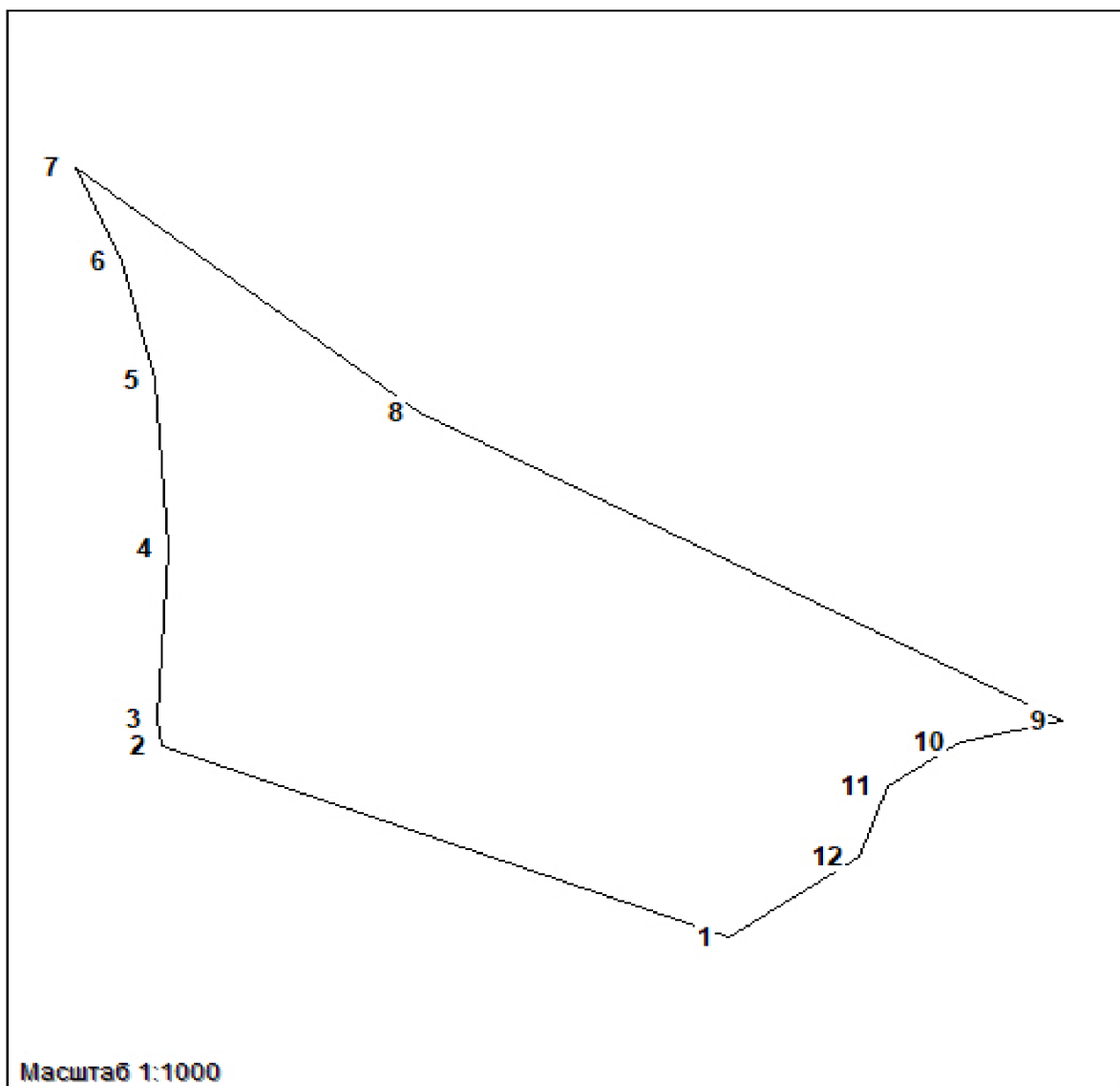
План инструментальной съемки лесного участка площадью 0,4323 га,
проектируемого к исключению из границ земель,
на которых располагаются леса в зеленых зонах



Условные обозначения

1 - 9	№ поворотных точек
-------	--------------------

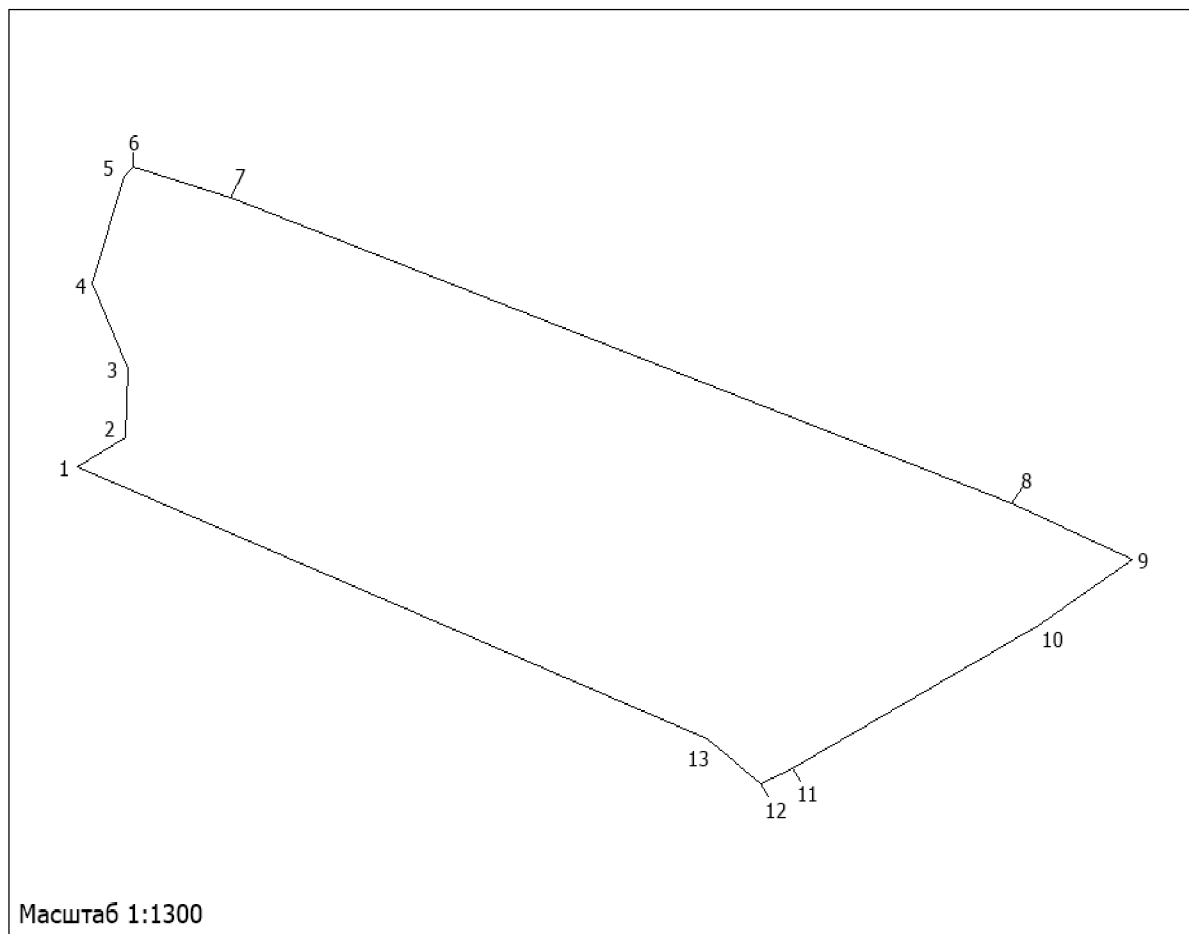
План инструментальной съемки лесного участка площадью 0,5116 га,
проектируемого к исключению из границ земель,
на которых располагаются леса в зеленых зонах



Условные обозначения

1 - 12	№ поворотных точек
--------	--------------------

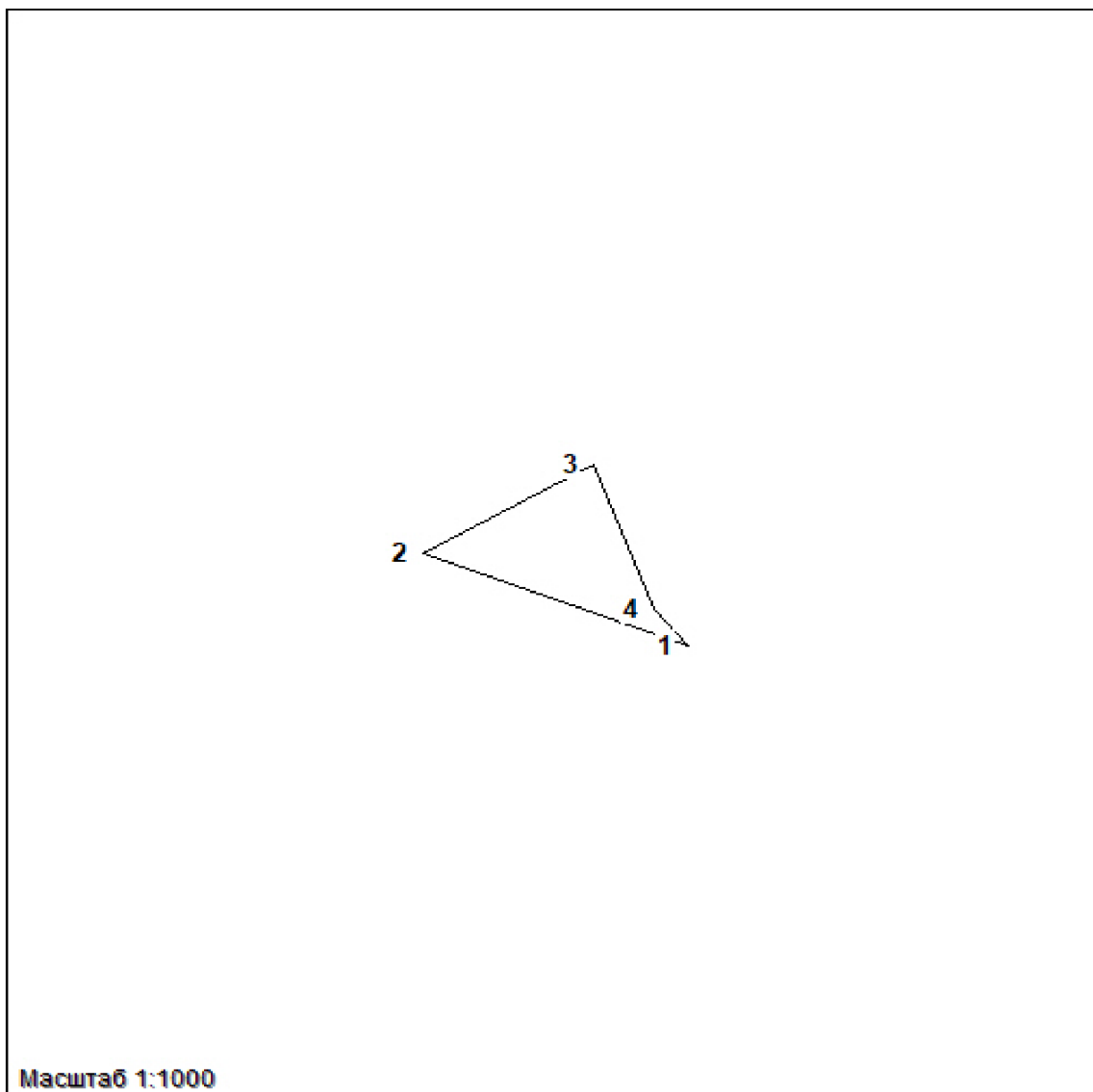
План инструментальной съемки лесного участка площадью 0,8076 га,
проектируемого к исключению из границ земель,
на которых располагаются леса в зеленых зонах



Условные обозначения

1 - 13	№ поворотных точек
--------	--------------------

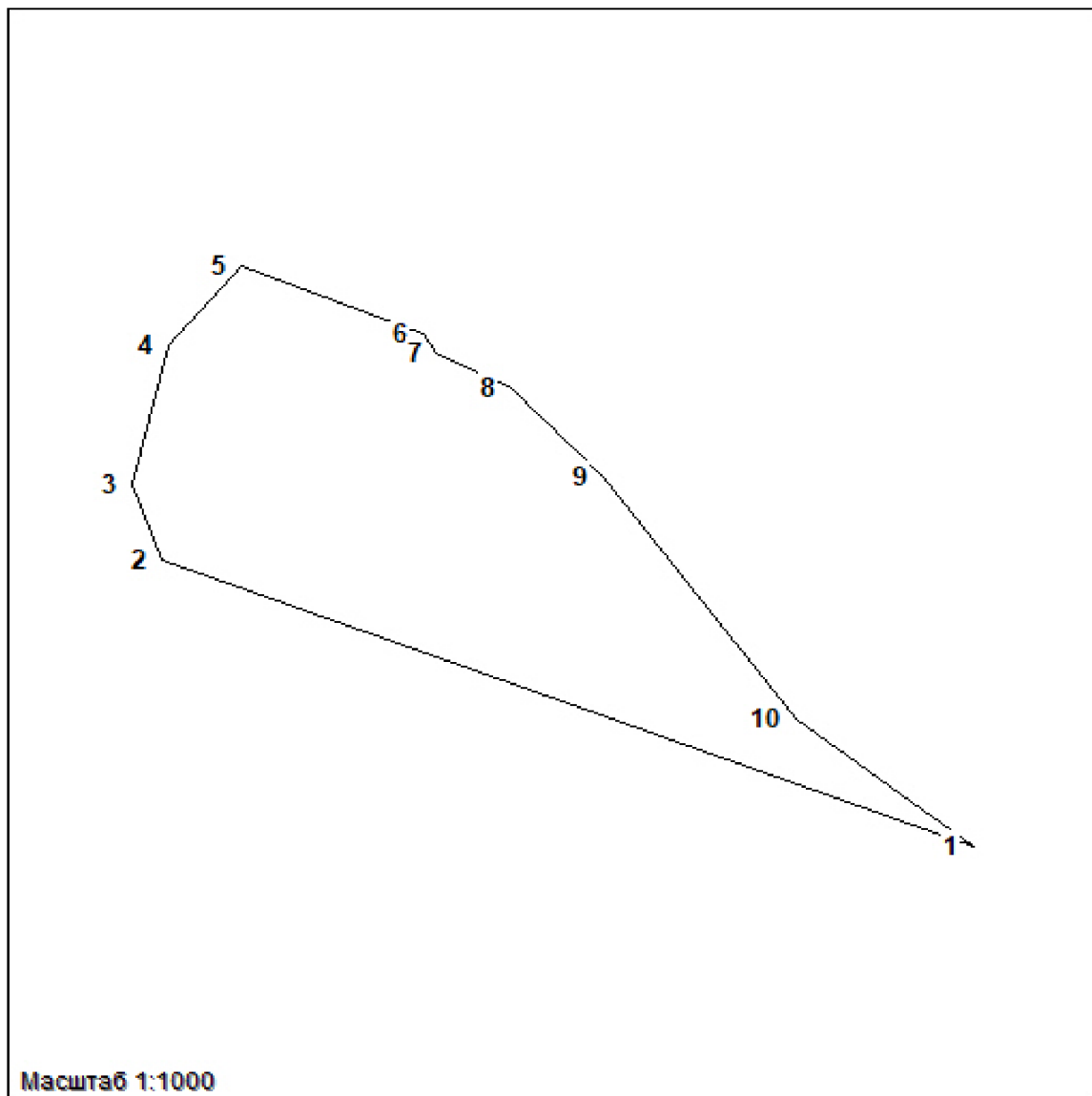
План инструментальной съемки лесного участка площадью 0,0311 га,
проектируемого к исключению из границ земель,
на которых располагаются леса в зеленых зонах



Условные обозначения

1 - 4	№ поворотных точек
-------	--------------------

План инструментальной съемки лесного участка площадью 0,2865 га,
проектируемого к исключению из границ земель,
на которых располагаются леса в зеленых зонах



Условные обозначения

1 - 10	№ поворотных точек
--------	--------------------

Обозначение характерных точек границ	Координаты, применяемые для ведения ЕГРН в Кемеровской области - Кузбассе (X,Y) - МСК-42, зона 1	
1	2	3
Лесной участок площадью 7,9947 га		
1	687996,371	1331047,623
2	688027,458	1331050,692
3	688209,127	1331068,617
4	688208,947	1331068,626
5	688164,347	1331141,137
6	688093,832	1331231,004
7	688016,325	1331334,954
8	687976,807	1331381,273
9	687966,615	1331381,570
10	687953,102	1331388,120
11	687930,237	1331417,224
12	687915,624	1331426,702
13	687906,602	1331437,088
14	687896,820	1331471,347
15	687893,729	1331501,201
16	687856,551	1331559,144
17	687811,942	1331627,457
18	687769,503	1331665,626
19	687727,204	1331724,633
20	687721,812	1331731,200
21	687702,128	1331739,342
22	687686,255	1331743,128
23	687663,610	1331744,885
24	687639,745	1331743,516
25	687638,024	1331743,747
26	687687,995	1331615,998
27	687981,998	1331260,001
1	687996,371	1331047,623
Лесной участок площадью 0,2932 га		
1	687322,387	1332564,270
2	687331,319	1332578,269
3	687334,050	1332593,679
4	687334,050	1332600,707
5	687331,629	1332606,820
6	687326,448	1332611,975
7	687313,705	1332611,266
8	687286,039	1332605,013

1	2	3
9	687266,485	1332595,766
10	687280,138	1332552,861
11	687285,399	1332550,890
12	687311,105	1332558,784
1	687322,387	1332564,270
Лесной участок площадью 0,2096 га		
1	687347,532	1332525,424
2	687353,024	1332528,328
3	687353,804	1332535,018
4	687350,153	1332542,442
5	687343,041	1332545,940
6	687327,148	1332548,695
7	687302,033	1332545,255
8	687296,982	1332540,578
9	687288,410	1332528,171
10	687288,220	1332527,437
11	687299,142	1332493,112
12	687303,083	1332491,948
13	687311,285	1332495,116
14	687318,926	1332508,191
15	687331,369	1332522,908
16	687341,161	1332525,564
1	687347,532	1332525,424
Лесной участок площадью 0,1292 га		
1	687968,485	1331386,347
2	687972,186	1331386,693
3	687959,773	1331401,228
4	687924,566	1331450,831
5	687903,431	1331486,081
6	687899,910	1331491,575
7	687901,991	1331472,081
8	687911,573	1331439,010
9	687919,205	1331430,109
10	687933,958	1331420,845
11	687956,583	1331392,030
1	687968,485	1331386,347
Лесной участок площадью 1,1411 га		
1	687480,601	1332291,128
2	687451,425	1332360,480
3	687409,746	1332457,549
4	687407,365	1332446,396

1	2	3
5	687397,893	1332422,374
6	687380,870	1332402,963
7	687366,056	1332396,908
8	687346,192	1332392,883
9	687331,089	1332402,790
10	687326,698	1332406,535
11	687345,002	1332348,997
12	687361,765	1332327,491
13	687387,561	1332314,201
14	687448,754	1332296,985
15	687470,509	1332292,060
1	687480,601	1332291,128
Лесной участок площадью 0,0038 га		
1	1331509,360	686852,457
2	1331509,781	686852,787
3	1331534,232	686844,435
4	1331527,970	686843,905
1	1331509,360	686852,457
Лесной участок площадью 0,4323 га		
1	687367,907	1332319,604
2	687448,164	1332216,620
3	687449,964	1332220,465
4	687472,359	1332263,468
5	687484,362	1332282,202
6	687482,361	1332286,946
7	687469,749	1332288,125
8	687447,794	1332293,099
9	687385,791	1332310,613
1	687367,907	1332319,604
Лесной участок площадью 0,5116 га		
1	687609,768	1331816,002
2	687636,374	1331747,979
3	687640,065	1331747,508
4	687663,790	1331748,886
5	687687,035	1331747,063
6	687703,528	1331743,087
7	687716,591	1331737,552
8	687682,494	1331779,078
9	687639,875	1331856,234
10	687636,814	1331844,017
11	687630,873	1331835,215

1	2	3
12	687620,951	1331831,841
1	687609,768	1331816,002
Лесной участок площадью 0,8076 га		
1	687500,805	1332094,548
2	687505,346	1332102,830
3	687516,208	1332103,234
4	687529,481	1332097,187
5	687546,195	1332102,566
6	687547,865	1332104,207
7	687542,944	1332121,118
8	687495,034	1332256,827
9	687486,292	1332277,616
10	687475,790	1332261,414
11	687453,505	1332218,608
12	687450,915	1332213,081
13	687457,996	1332203,999
1	687500,805	1332094,548
Лесной участок площадью 0,0311 га		
1	687592,065	1331861,241
2	687604,777	1331828,756
3	687617,160	1331849,626
4	687597,096	1331857,059
1	687592,065	1331861,241
Лесной участок площадью 0,2865 га		
1	687529,151	1332022,111
2	687568,410	1331921,733
3	687578,922	1331918,170
4	687597,846	1331922,641
5	687608,948	1331931,542
6	687599,466	1331954,046
7	687596,846	1331955,819
8	687592,155	1331964,993
9	687579,852	1331976,426
10	687546,865	1332000,200
1	687529,151	1332022,111

Приложение № 2
к постановлению Правительства
Кемеровской области – Кузбасса
от 5 июня 2023 г. № 350

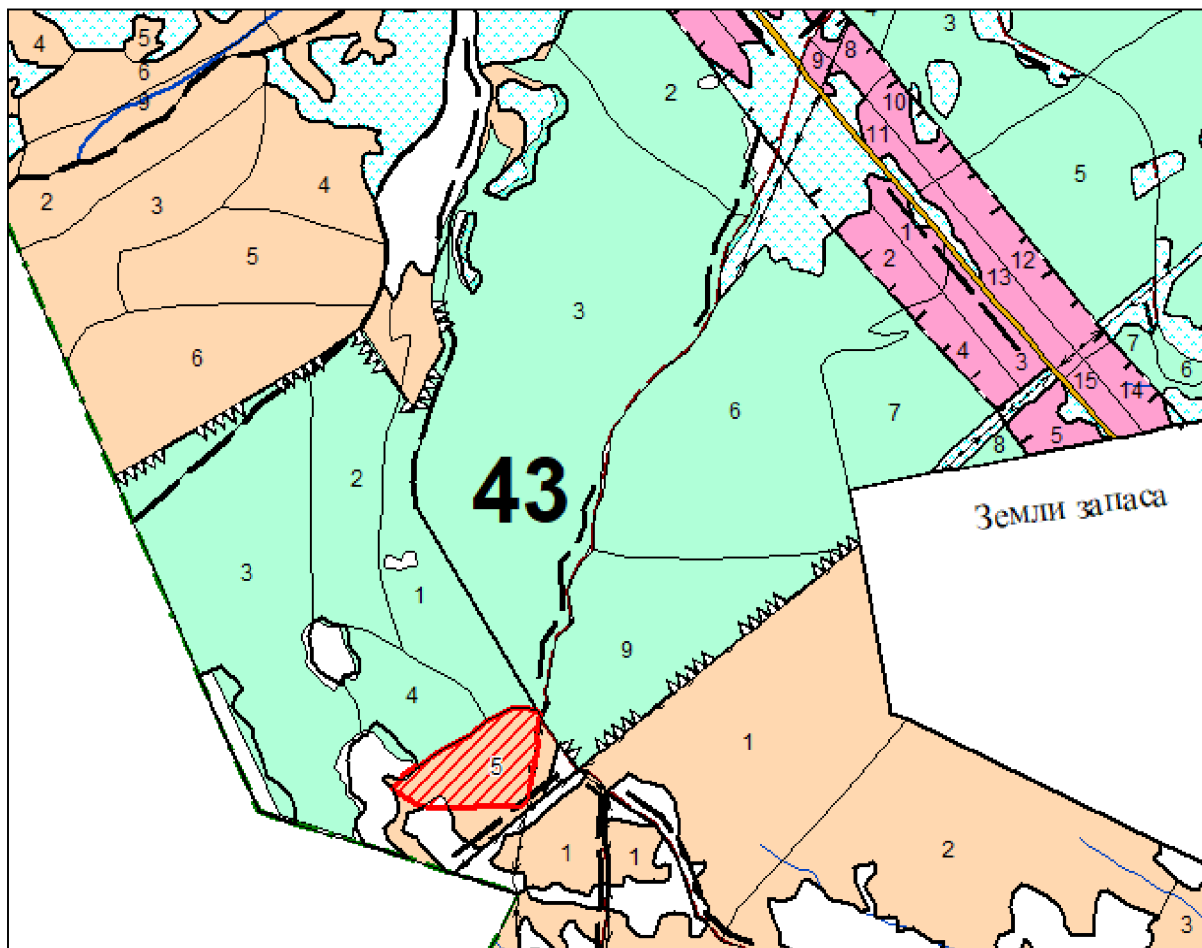
Текстовое и графическое описание местоположения
границ лесного участка, включаемого в границы земель,
на которых расположены леса, указанные в пункте 3
части 1 статьи 114 Лесного кодекса
Российской Федерации

За начало границы лесного участка площадью 11,8407 га взята точка 1,
от точки 1 до точки 1 в границы лесного участка входит часть выдела 5
квартала 43 Таловского урочища Тайгинского участкового лесничества
Яшкинского лесничества Кемеровской области - Кузбасса.

КАРТА-СХЕМА (фрагмент)

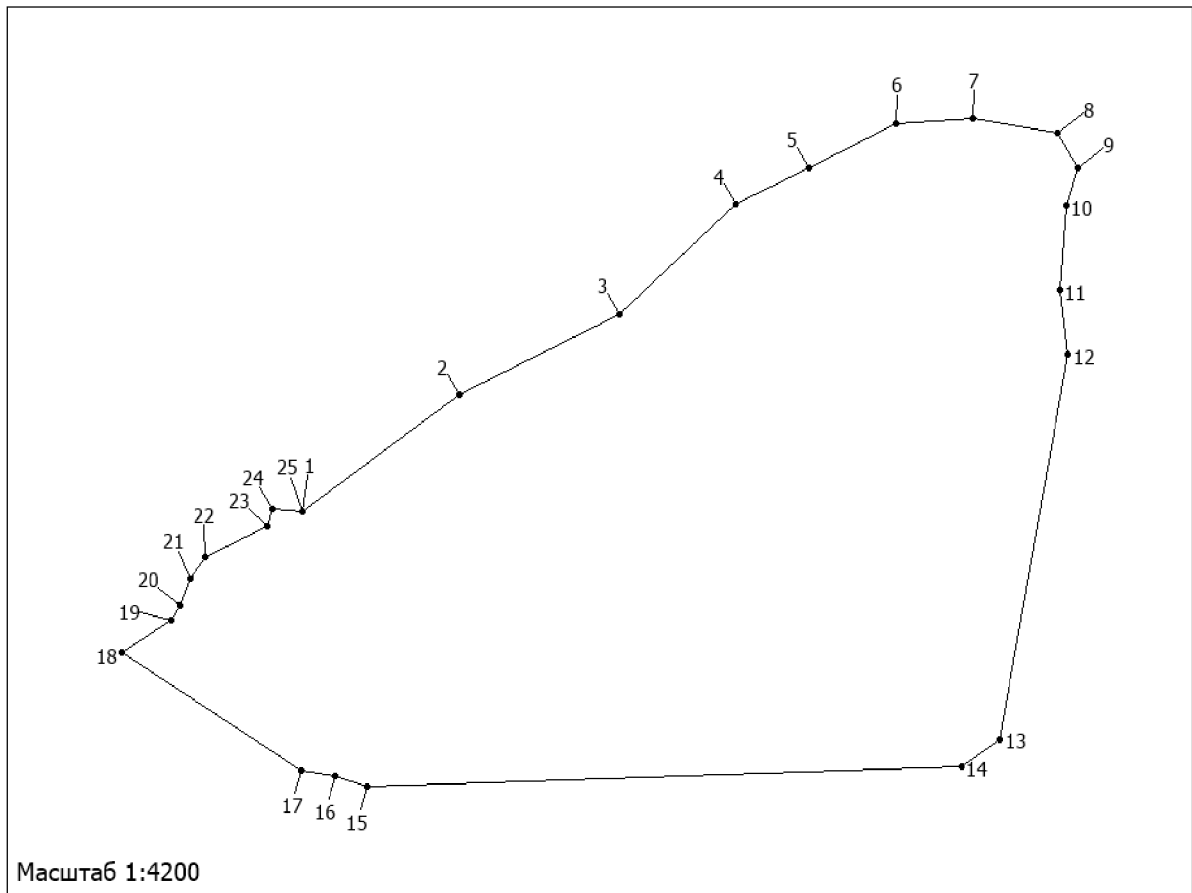
расположения существующих лесов, расположенных в зеленых зонах
Таловского урочища Тайгинского участкового лесничества Яшкинского
лесничества Кемеровской области - Кузбасса

Масштаб 1: 25 000



Условные обозначения	Наименование условных обозначений	Целевое назначение и категории защитных лесов
	<p>Лесной участок площадью 11,8407 га, проектируемый с целью включения в границы лесов, расположенных в зеленых зонах</p>	<p>Леса, расположенные в зеленых зонах</p>
	<p>Границы лесов, расположенных в зеленых зонах</p>	<p>Леса, расположенные в защитных полосах лесов</p>
	<p>Границы лесов, расположенных в защитных полосах лесов</p>	<p>Эксплуатационные леса</p>

План инструментальной съемки лесного участка, площадью 11,8407 га,
проектируемого для включения в границы земель,
на которых располагаются леса в зеленых зонах



Условные обозначения

1 - 25	№ поворотных точек
--------	--------------------

Обозначение характерных точек границ	Координаты, применяемые для ведения ЕГРН в Кемеровской области – Кузбассе (X,Y) - МСК-42, зона 1)	
1	686473,576	1321114,968
2	686535,339	1321203,013
3	686578,258	1321293,301
4	686636,410	1321359,007
5	686655,645	1321399,956
6	686679,220	1321449,262
7	686681,680	1321492,505
8	686673,658	1321540,293
9	686655,715	1321551,693
10	686635,210	1321544,764
11	686590,721	1321541,068
12	686556,663	1321545,655
13	686352,960	1321507,213
14	686338,577	1321485,773
15	686327,835	1321151,059
16	686333,176	1321133,067
17	686336,586	1321114,490
18	686398,810	1321013,560
19	686416,003	1321040,617
20	686423,775	1321046,186
21	686437,938	1321051,614
22	686448,980	1321060,309
23	686465,704	1321095,038
24	686474,706	1321098,024
25	686473,576	1321114,968
1	686473,576	1321114,968