



ПРАВИТЕЛЬСТВО  
КЕМЕРОВСКОЙ ОБЛАСТИ – КУЗБАССА

**ПОСТАНОВЛЕНИЕ**

от 30 мая 2023 г. № 328  
г. Кемерово

**Об изменении площадей и границ земель,  
на которых расположены леса,  
указанные в пункте 3 части 1 статьи 114  
Лесного кодекса Российской Федерации,  
Кузедеевского лесничества  
Кемеровской области - Кузбасса**

В соответствии со статьей 82 Лесного кодекса Российской Федерации, постановлением Правительства Российской Федерации от 21.12.2019 № 1755 «Об утверждении Правил изменения границ земель, на которых располагаются леса, указанные в пунктах 3 и 4 части 1 статьи 114 Лесного кодекса Российской Федерации, и определения функциональных зон в лесах, расположенных в лесопарковых зонах», подпунктом 5-4 статьи 3 Закона Кемеровской области от 13.06.2007 № 75-ОЗ «О разграничении полномочий между органами государственной власти Кемеровской области - Кузбасса в сфере лесных отношений», на основании согласования проектной документации Федеральным агентством лесного хозяйства от 02.03.2023 № АВ-03-27/4542 и приказа Департамента лесного комплекса Кузбасса от 10.03.2023 № 01-06/420 «Об утверждении проектной документации по изменению границ лесов, расположенных в зеленых зонах Кузедеевского лесничества Кемеровской области - Кузбасса» Правительство Кемеровской области - Кузбасса постановляет:

1. Исключить из границ земель, на которых расположены леса, указанные в пункте 3 части 1 статьи 114 Лесного кодекса Российской Федерации (далее - леса в зеленых зонах), Кузедеевского лесничества Кемеровской области - Кузбасса лесной участок площадью 99,1354 га, расположенный в кварталах 24 (части выделов 7, 18, 19, 20, 21, 22, 23, 24), 27 (часть выдела 14), 28 (части выделов 1, 2, 3, 4, 6, 7, 8, 9, 14, 15, 17, 18, 22, 23, 24), 32 (части выделов 5, 6, 7, 10, 34), 33 (выделы 1, 2, 3, 7, 8, части выделов 4, 9, 10, 13, 14, 16, 17, 18) Калганского участкового

лесничества, урочище Малиновское, в соответствии с приложением № 1 к настоящему постановлению.

2. Включить в границы земель, на которых расположены леса в зеленых зонах, Кузедеевского лесничества Кемеровской области - Кузбасса лесной участок площадью 99,1354 га, расположенный в квартале 94 (выделы 1, 2, 3, 4, 4.1, 5, 6, 9, 10, 11, 15, 15.1, 22, 23, 24, 29, 30, 31, 86, части выделов 28, 89, 90, 91, 92) Калтанского участкового лесничества, урочище Калтанское, в соответствии с приложением № 2 к настоящему постановлению.

3. Департаменту лесного комплекса Кузбасса обеспечить в установленном порядке внесение сведений об изменении границ земель, на которых расположены леса в зеленых зонах, Кузедеевского лесничества Кемеровской области – Кузбасса в государственный лесной реестр.

4. Настоящее постановление подлежит опубликованию на сайте «Электронный бюллетень Правительства Кемеровской области – Кузбасса».

5. Контроль за исполнением настоящего постановления возложить на заместителя Губернатора Кемеровской области - Кузбасса (по топливно-энергетическому комплексу, транспорту и экологии) Панова А.А.

Первый заместитель Губернатора  
Кемеровской области – Кузбасса –  
председатель Правительства  
Кемеровской области – Кузбасса



И.В. Середюк

Приложение № 1  
к постановлению Правительства  
Кемеровской области – Кузбасса  
от 30 мая 2023 г. № 328

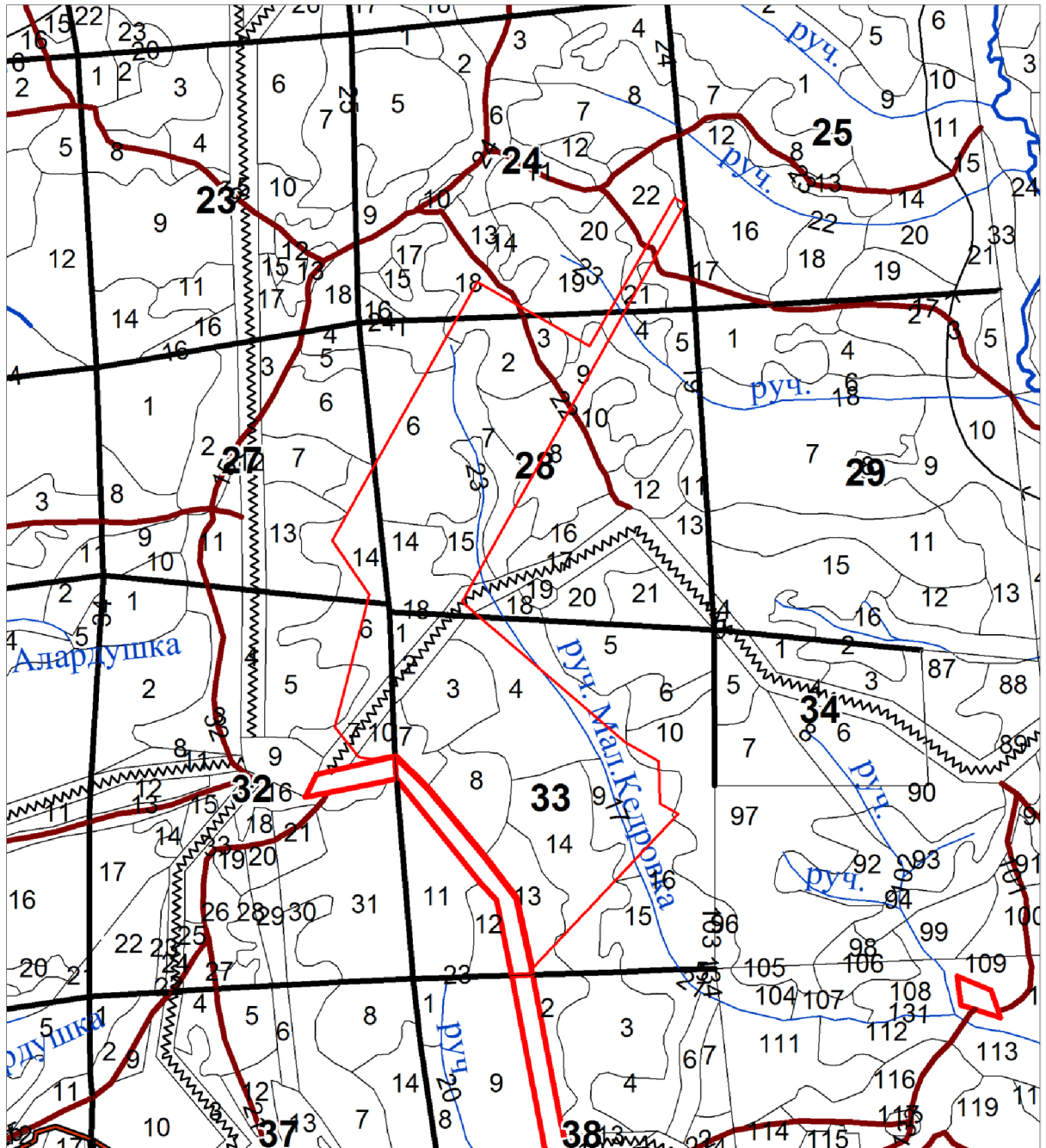
Текстовое и графическое описание местоположения  
границ лесного участка, исключаемого из границ земель,  
на которых расположены леса, указанные в пункте 3  
части 1 статьи 114 Лесного кодекса  
Российской Федерации


| Прохождение границы |          | Описание прохождения границы  |
|---------------------|----------|---|
| от точки            | до точки |   |
| 1                   | 11       | Граница проходит с юга-востока на северо-запад по западной границе выделов 13, 8, 7, по выделу 18 квартала 33, выделам 10, 7, 6 квартала 32                 |
| 11                  | 13       | Граница проходит с юга на север по выделам 5, 6, 34 квартала 32, выделу 14 квартала 27  |
| 13                  | 15       | Граница проходит с юго-запада на северо-восток по выделу 14 квартала 27, выделам 14, 6, 1, 2, 14 квартала 28, выделу 18 квартала 24                         |
| 15                  | 16       | Граница проходит с северо-запада на юго-восток по выделам 18, 24, 19, квартала 24, выделам 24, 3, 4, 9 квартала 28  |
| 16                  | 18       | Граница проходит с юго-запада на северо-восток по выделам 9, 4, 24 квартала 28, выделам 19, 23, 20, 21, 24, 22, 7 квартала 24                               |
| 18                  | 21       | Граница проходит с северо-востока на юго-запад по выделам 7, 22, 24, 22, 21, 19 квартала 24, выделам 24, 23, 4, 9, 22, 8, 7, 15, 23, 15, 14, 17 квартала 28 |
| 21                  | 28       | Граница проходит с северо-запада на юго-восток по выделам 17, 18 квартала 28, выделам 18, 4, 17, 16, 10, 16, 10 квартала 33                                 |
| 28                  | 1        | Граница проходит с северо-востока на юго-запад по выделам 10, 16, 17, 9, 14, 13 квартала 33   |

КАРТА-СХЕМА  
(фрагмент)

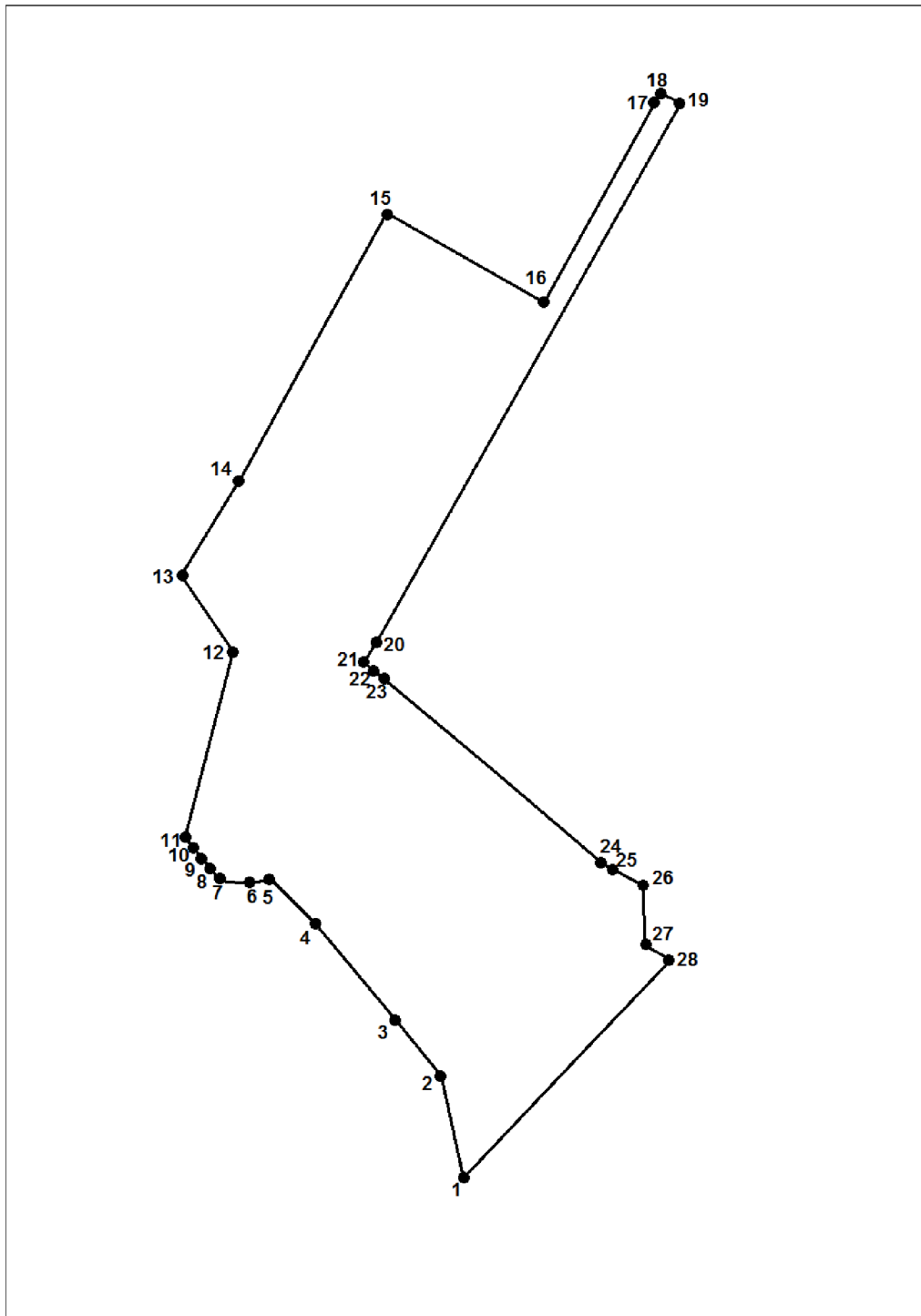
расположения лесного участка, исключаемого из границ земель,  
на которых расположены леса в зеленых зонах,  
Малиновского урочища Калтанского участкового лесничества  
Куздеевского лесничества Кемеровской области – Кузбасса

Масштаб 1 : 25000



| Условные обозначения  | Наименование объектов   |
|---|---|
|  | <p>Лесной участок площадью 99,1354 га, проектируемый с целью исключения из границ земель, на которых расположены леса в зеленых зонах</p> |

## План инструментальной съемки контура лесного участка



Условные обозначения

1 - 28

№ поворотных точек

| 1. Система координат: МСК-42               |               |            |
|--|---------------|------------|
| 2. Сведения о характерных точках границ    |               |            |
| Обозначение<br>характерных точек<br>границ | Координаты, м |            |
|  | X             | Y          |
| 1  | 409278,37     | 2228014,61 |
| 2  | 409492,74     | 2227967,76 |
| 3  | 409619,10     | 2227869,82 |
| 4  | 409825,81     | 2227695,34 |
| 5  | 409920,37     | 2227598,85 |
| 6  | 409909,59     | 2227551,55 |
| 7  | 409919,09     | 2227489,06 |
| 8  | 409938,16     | 2227473,95 |
| 9  | 409960,94     | 2227454,66 |
| 10   | 409979,60     | 2227439,75 |
| 11   | 410009,22     | 2227415,59 |
| 12   | 410410,19     | 2227520,06 |
| 13   | 410573,55     | 2227407,29 |
| 14   | 410784,39     | 2227535,32 |
| 15   | 411354,25     | 2227850,14 |
| 16   | 411162,57     | 2228188,95 |
| 17   | 411614,34     | 2228439,61 |
| 18   | 411591,28     | 2228482,81 |
| 19   | 411589,74     | 2228482,02 |
| 20   | 410420,34     | 2227821,39 |
| 21   | 410388,31     | 2227803,28 |
| 22   | 410379,25     | 2227813,93 |
| 23   | 410357,97     | 2227838,78 |
| 24   | 409964,58     | 2228301,41 |
| 25   | 409953,44     | 2228314,77 |
| 26   | 409905,27     | 2228402,37 |
| 27   | 409778,65     | 2228405,81 |
| 28   | 409746,87     | 2228461,98 |
| 1  | 409278,37     | 2228014,61 |

Приложение № 2  
к постановлению Правительства  
Кемеровской области – Кузбасса  
от 30 мая 2023 г. № 328

Текстовое и графическое описание местоположения  
границ лесного участка, включаемого в границы земель,  
на которых расположены леса, указанные в пункте 3  
части 1 статьи 114 Лесного кодекса  
Российской Федерации

| Прохождение границы |          | Описание прохождения границы  |
|---------------------|----------|---|
| от точки            | до точки |   |
| 1                   | 2        | 3   |
| 1                   | 4        | Граница проходит с северо-запада на юго-восток по выделу 92 квартала 94   |
| 4                   | 31       | Граница проходит с севера на юг по восточной границе выдела 11 квартала 94  |
| 31                  | 47       | Граница проходит с северо-востока на юго-запад по южной границе выдела 11, выделу 91 квартала 94                                |
| 47                  | 58       | Граница проходит с юга на север по западной границе выдела 11, пересекая выдел 91, по западной границе выдела 5 квартала 94     |
| 58                  | 67       | Граница проходит с северо-востока на юго-запад по юго-западной границе выдела 5, восточной границе выдела 4 квартала 94         |
| 67                  | 72       | Граница проходит с северо-запада на юго-восток по восточной границе выдела 4, 4.1 квартала 94                                   |
| 72                  | 79       | Граница проходит с востока на запад по восточной границе выдела 4 квартала 94   |
| 79                  | 83       | Граница проходит с северо-запада на юго-восток по восточной границе выдела 4 квартала 94  |
| 83                  | 90       | Граница проходит с юга на север по восточной границе выдела 4, 4.1 квартала 94  |
| 90                  | 95       | Граница проходит с северо-запада на юго-восток по восточной границе выдела 4.1, пересекая выдел 91 квартала 94                  |
| 95                  | 99       | Граница проходит с северо-восток на юго-запад по восточной границе выдела 4 квартала 94   |
| 99                  | 114      | Граница проходит с северо-запада на юго-восток по северной границе выдела 23, по северо-восточной границе выдела 86 квартала 94 |
| 114                 | 128      | Граница проходит с севера на юг по восточной границе выделов 86, 24, 30, 31 квартала 94   |
| 128                 | 145      | Граница проходит с востока на запад по выделам 89, 36, 91, 29 квартала 94   |
| 145                 | 152      | Граница проходит с юго-востока на северо-запад по выделу 28 квартала 94   |

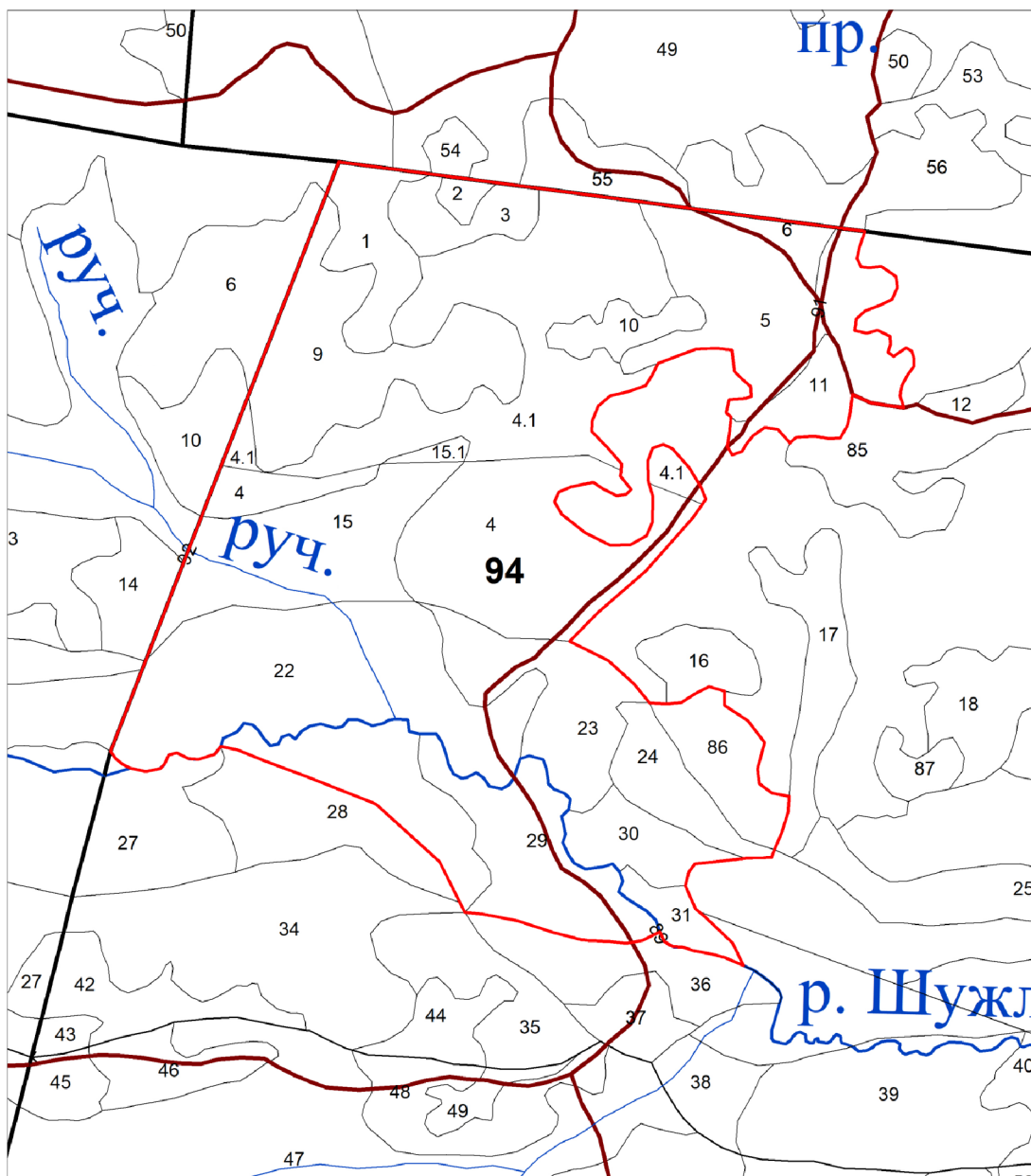
| 1   | 2   | 3   |
|-----|-----|---|
| 152 | 164 | Граница проходит с востока на запад по выделу 89, южной границе выдела 22 квартала 94 |
| 164 | 1   | Граница проходит с юго-запада на северо-восток по выделу 92 квартала 94               |




## КАРТА-СХЕМА (фрагмент)

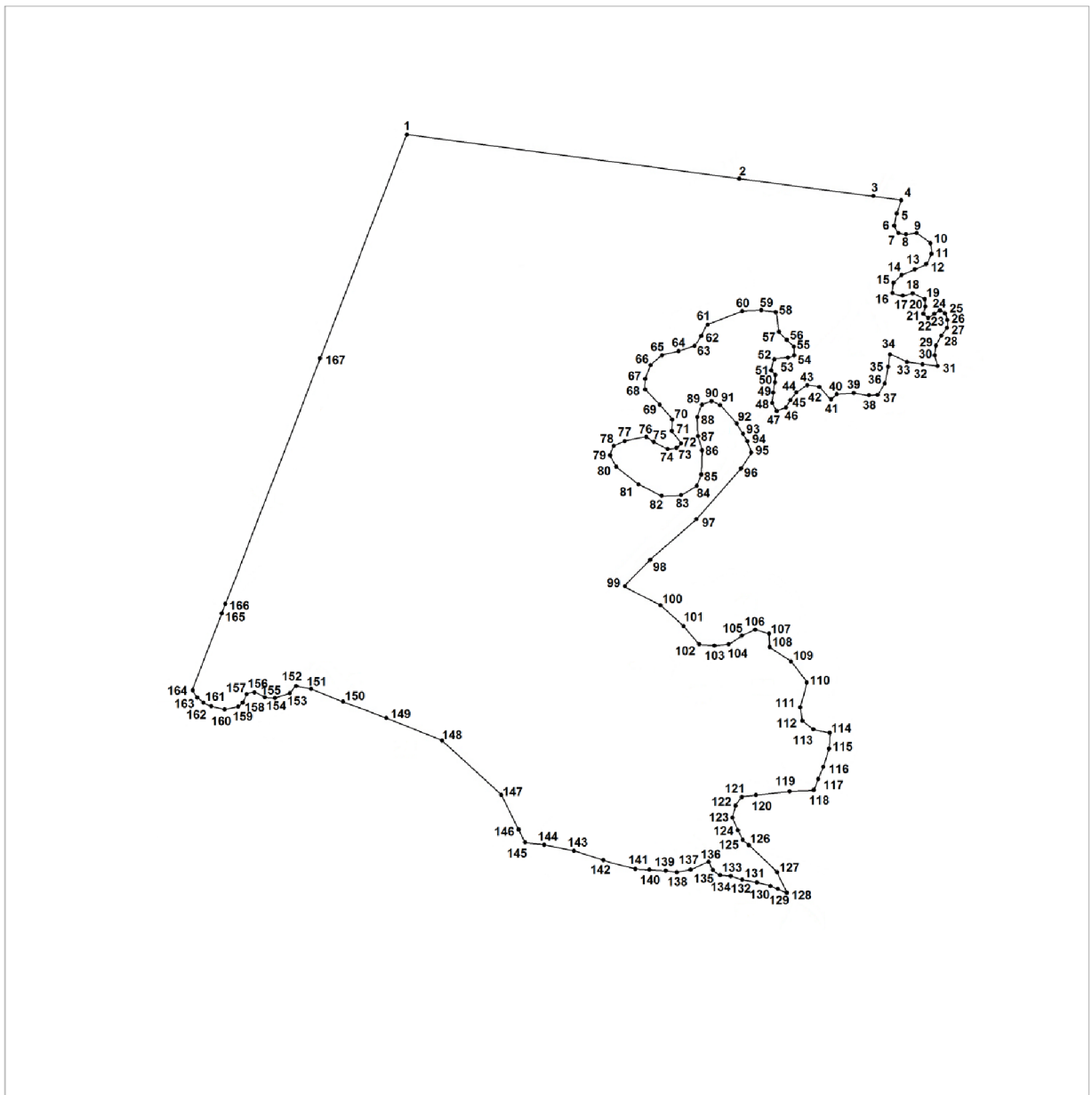
расположения лесного участка, включаемого в границы земель,  
на которых расположены леса в зеленых зонах,  
Калтанского урочища Калтанского участкового лесничества  
Куздеевского лесничества Кемеровской области – Кузбасса

Масштаб 1 : 10000



| Условные обозначения  | Наименование объектов  |
|---|--|
|  | <p>Лесной участок площадью 99,1354 га, проектируемый с целью включения в границы земель, на которых расположены леса в зеленых зонах</p> |

## План инструментальной съемки лесного участка



Условные обозначения

1 - 167

№ поворотных точек

| 1. Система координат: МСК-42               |               |            |
|--|---------------|------------|
| 2. Сведения о характерных точках границ    |               |            |
| Обозначение<br>характерных точек<br>границ | Координаты, м |            |
|  | X             | Y          |
| 1  | 2             | 3          |
| 1  | 417339,81     | 2206820,74 |
| 2  | 417260,95     | 2207414,91 |
| 3  | 417228,54     | 2207658,81 |
| 4  | 417222,14     | 2207707,19 |
| 5  | 417194,78     | 2207698,14 |
| 6  | 417176,40     | 2207693,76 |
| 7  | 417162,44     | 2207700,34 |
| 8  | 417160,78     | 2207714,21 |
| 9  | 417163,19     | 2207734,89 |
| 10   | 417145,78     | 2207759,39 |
| 11   | 417127,73     | 2207761,97 |
| 12   | 417107,35     | 2207753,26 |
| 13   | 417097,89     | 2207733,19 |
| 14   | 417087,60     | 2207707,14 |
| 15   | 417074,05     | 2207692,98 |
| 16   | 417054,71     | 2207689,91 |
| 17   | 417050,20     | 2207710,54 |
| 18   | 417055,35     | 2207728,60 |
| 19   | 417045,20     | 2207749,40 |
| 20   | 417031,32     | 2207750,36 |
| 21   | 417017,62     | 2207745,85 |
| 22   | 417010,37     | 2207755,52 |
| 23   | 417016,01     | 2207762,61 |
| 24   | 417025,36     | 2207776,64 |
| 25   | 417019,24     | 2207786,15 |
| 26   | 417006,83     | 2207790,02 |
| 27   | 416994,42     | 2207789,70 |
| 28   | 416980,71     | 2207779,54 |
| 29   | 416961,53     | 2207769,71 |
| 30   | 416943,80     | 2207766,48 |
| 31   | 416924,13     | 2207772,93 |
| 32   | 416927,52     | 2207746,82 |
| 33   | 416932,35     | 2207716,51 |
| 34   | 416946,78     | 2207686,23 |
| 35   | 416916,34     | 2207682,90 |
| 36   | 416894,33     | 2207678,25 |
| 37   | 416872,49     | 2207665,40 |
| 38   | 416871,46     | 2207647,36 |
| 39   | 416876,06     | 2207622,56 |
| 40   | 416874,00     | 2207592,00 |
| 41   | 416864,53     | 2207580,71 |
| 42   | 416887,04     | 2207560,46 |

| 1  | 2         | 3          |
|----|-----------|------------|
| 43 | 416890,30 | 2207538,32 |
| 44 | 416876,80 | 2207518,74 |
| 45 | 416861,84 | 2207507,32 |
| 46 | 416849,58 | 2207500,17 |
| 47 | 416844,31 | 2207483,46 |
| 48 | 416858,39 | 2207475,44 |
| 49 | 416877,62 | 2207478,54 |
| 50 | 416908,17 | 2207481,87 |
| 51 | 416915,14 | 2207473,81 |
| 52 | 416937,25 | 2207478,37 |
| 53 | 416939,39 | 2207506,12 |
| 54 | 416943,39 | 2207515,91 |
| 55 | 416960,01 | 2207514,85 |
| 56 | 416972,71 | 2207499,90 |
| 57 | 416985,47 | 2207487,66 |
| 58 | 417021,58 | 2207482,91 |
| 59 | 417024,79 | 2207458,07 |
| 60 | 417022,83 | 2207422,01 |
| 61 | 416999,23 | 2207359,21 |
| 62 | 416978,62 | 2207349,08 |
| 63 | 416960,86 | 2207337,71 |
| 64 | 416950,41 | 2207305,58 |
| 65 | 416944,08 | 2207277,84 |
| 66 | 416926,48 | 2207258,08 |
| 67 | 416901,79 | 2207247,87 |
| 68 | 416883,78 | 2207247,5  |
| 69 | 416858,38 | 2207271,87 |
| 70 | 416828,74 | 2207297,59 |
| 71 | 416808,07 | 2207295,75 |
| 72 | 416785,50 | 2207313,29 |
| 73 | 416777,37 | 2207304,83 |
| 74 | 416774,99 | 2207289,57 |
| 75 | 416786,47 | 2207266,3  |
| 76 | 416797,90 | 2207249,83 |
| 77 | 416790,37 | 2207212,36 |
| 78 | 416781,11 | 2207191,37 |
| 79 | 416764,65 | 2207184,12 |
| 80 | 416743,69 | 2207196,20 |
| 81 | 416712,38 | 2207235,67 |
| 82 | 416690,70 | 2207278,13 |
| 83 | 416691,41 | 2207311,36 |
| 84 | 416707,44 | 2207339,40 |
| 85 | 416730,84 | 2207349,58 |
| 86 | 416773,73 | 2207350,46 |
| 87 | 416798,8  | 2207342,68 |
| 88 | 416834,82 | 2207342,02 |
| 89 | 416855,38 | 2207349,34 |
| 90 | 416861,91 | 2207367,48 |

| 1   | 2         | 3          |
|-----|-----------|------------|
| 91  | 416854,70 | 2207382,54 |
| 92  | 416822,31 | 2207410,98 |
| 93  | 416793,73 | 2207428,39 |
| 94  | 416787,24 | 2207432,36 |
| 95  | 416769,11 | 2207438,99 |
| 96  | 416737,74 | 2207417,54 |
| 97  | 416647,53 | 2207338,03 |
| 98  | 416578,95 | 2207259,23 |
| 99  | 416528,75 | 2207209,68 |
| 100 | 416495,99 | 2207275,43 |
| 101 | 416456,90 | 2207318,04 |
| 102 | 416424,95 | 2207344,69 |
| 103 | 416422,97 | 2207372,25 |
| 104 | 416425,34 | 2207398,31 |
| 105 | 416441,35 | 2207422,55 |
| 106 | 416452,00 | 2207444,88 |
| 107 | 416444,53 | 2207471,00 |
| 108 | 416420,47 | 2207470,92 |
| 109 | 416393,96 | 2207510,51 |
| 110 | 416357,13 | 2207538,37 |
| 111 | 416312,71 | 2207525,98 |
| 112 | 416288,00 | 2207529,54 |
| 113 | 416272,39 | 2207550,25 |
| 114 | 416266,46 | 2207579,43 |
| 115 | 416239,21 | 2207577,57 |
| 116 | 416204,37 | 2207567,11 |
| 117 | 416176,09 | 2207554,78 |
| 118 | 416162,84 | 2207550,06 |
| 119 | 416161,44 | 2207506,32 |
| 120 | 416156,74 | 2207462,31 |
| 121 | 416151,99 | 2207420,70 |
| 122 | 416138,38 | 2207410,71 |
| 123 | 416115,01 | 2207404,73 |
| 124 | 416094,00 | 2207414,00 |
| 125 | 416075,84 | 2207421,93 |
| 126 | 416061,70 | 2207438,24 |
| 127 | 416017,84 | 2207484,36 |
| 128 | 415980,05 | 2207502,98 |
| 129 | 415985,83 | 2207489,30 |
| 130 | 415993,19 | 2207471,45 |
| 131 | 415999,12 | 2207450,77 |
| 132 | 416005,31 | 2207417,68 |
| 133 | 416011,25 | 2207401,20 |
| 134 | 416011,59 | 2207384,59 |
| 135 | 416020,20 | 2207369,57 |
| 136 | 416036,96 | 2207361,62 |
| 137 | 416034,76 | 2207357,26 |
| 138 | 416022,37 | 2207332,20 |

| 1   | 2         | 3          |
|-----|-----------|------------|
| 139 | 416017,32 | 2207305,78 |
| 140 | 416020,68 | 2207278,15 |
| 141 | 416023,05 | 2207231,19 |
| 142 | 416036,50 | 2207180,25 |
| 143 | 416055,70 | 2207122,42 |
| 144 | 416066,61 | 2207064,51 |
| 145 | 416070,33 | 2207033,29 |
| 146 | 416086,62 | 2207024,82 |
| 147 | 416155,60 | 2206990,22 |
| 148 | 416253,60 | 2206883,05 |
| 149 | 416299,14 | 2206769,22 |
| 150 | 416325,70 | 2206698,37 |
| 151 | 416345,00 | 2206649,83 |
| 152 | 416351,19 | 2206621,85 |
| 153 | 416337,59 | 2206611,86 |
| 154 | 416328,46 | 2206583,96 |
| 155 | 416330,17 | 2206568,79 |
| 156 | 416340,30 | 2206548,19 |
| 157 | 416336,38 | 2206534,30 |
| 158 | 416321,33 | 2206527,09 |
| 159 | 416313,17 | 2206520,02 |
| 160 | 416308,15 | 2206496,32 |
| 161 | 416314,20 | 2206470,03 |
| 162 | 416319,95 | 2206457,84 |
| 163 | 416329,90 | 2206445,55 |
| 164 | 416342,61 | 2206436,10 |
| 165 | 416481,31 | 2206489,68 |
| 166 | 416496,09 | 2206495,39 |
| 167 | 416881,65 | 2206644,07 |
| 1   | 417339,81 | 2206820,74 |