



ПРАВИТЕЛЬСТВО
КЕМЕРОВСКОЙ ОБЛАСТИ - КУЗБАССА

ПОСТАНОВЛЕНИЕ

от « 14 » декабря 2022 г. № 823
г. Кемерово

**Об изменении площадей и границ земель,
на которых расположены леса,
указанные в пункте 3 части 1 статьи 114
Лесного кодекса Российской Федерации,
Кузедеевского лесничества
Кемеровской области - Кузбасса**

В соответствии со статьей 82 Лесного кодекса Российской Федерации, постановлением Правительства Российской Федерации от 21.12.2019 № 1755 «Об утверждении Правил изменения границ земель, на которых располагаются леса, указанные в пунктах 3 и 4 части 1 статьи 114 Лесного кодекса Российской Федерации, и определения функциональных зон в лесах, расположенных в лесопарковых зонах», подпунктом 5-4 статьи 3 Закона Кемеровской области от 13.06.2007 № 75-ОЗ «О разграничении полномочий между органами государственной власти Кемеровской области - Кузбасса в сфере лесных отношений», на основании согласования проектной документации Федеральным агентством лесного хозяйства от 26.08.2022 № МК-03-27/21773 и приказа Департамента лесного комплекса Кузбасса от 07.09.2022 № 01-06/1715 «Об утверждении проектной документации по изменению границ лесов, расположенных в зеленых зонах Кузедеевского лесничества Кемеровской области - Кузбасса» Правительство Кемеровской области - Кузбасса постановляет:

1. Исключить из границ земель, на которых расположены леса, указанные в пункте 3 части 1 статьи 114 Лесного кодекса Российской Федерации (далее - леса в зеленых зонах), Кузедеевского лесничества Кемеровской области - Кузбасса лесной участок площадью 12,1288 га, расположенный в кварталах 4 (часть выдела 44) Калтанского участкового лесничества, урочище совхоз «Николаевский», в соответствии с приложением № 1 к настоящему постановлению.

2. Включить в границы земель, на которых расположены леса в зеленых зонах, Кузедеевского лесничества Кемеровской области - Кузбасса лесной участок площадью 12,1288 га, расположенный в квартале 10 (части выделов 3, 6) Кузедеевского участкового лесничества, урочище совхоз «Кузедеевский», в соответствии с приложением № 2 к настоящему постановлению.

3. Департаменту лесного комплекса Кузбасса обеспечить в установленном порядке внесение сведений об изменении границ земель, на которых расположены леса в зеленых зонах, Кузедеевского лесничества Кемеровской области – Кузбасса в государственный лесной реестр.

4. Настоящее постановление подлежит опубликованию на сайте «Электронный бюллетень Правительства Кемеровской области – Кузбасса».

5. Контроль за исполнением настоящего постановления возложить на заместителя Губернатора Кемеровской области - Кузбасса (по промышленности, транспорту и экологии) Панова А.А.

Первый заместитель Губернатора
Кемеровской области – Кузбасса –
председатель Правительства
Кемеровской области – Кузбасса



И.В. Середюк

Приложение № 1
к постановлению Правительства
Кемеровской области – Кузбасса
от 14 декабря 2022 г. № 823

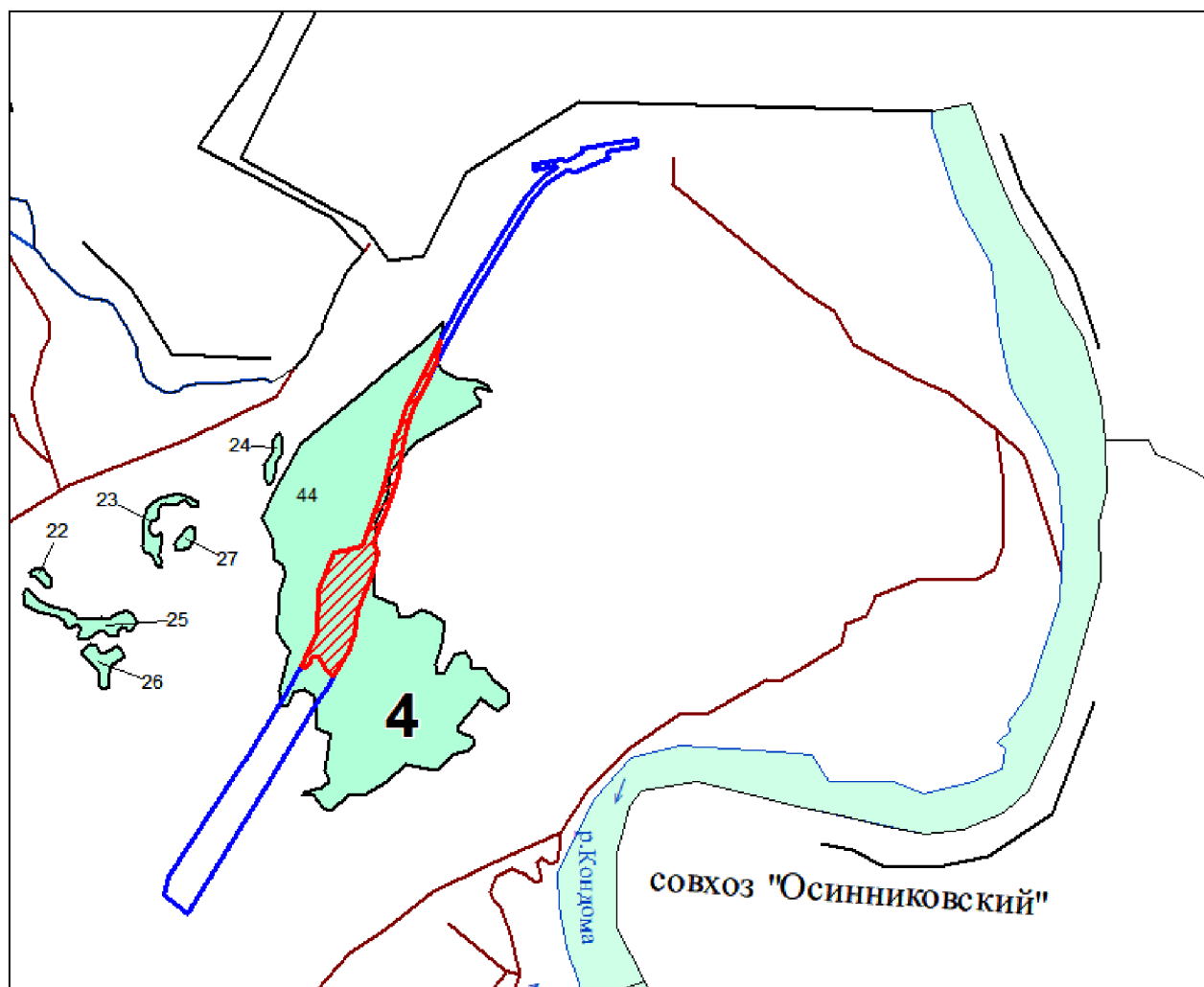
Текстовое и графическое описание местоположения
границ лесного участка, исключаемого из границ земель,
на которых расположены леса, указанные в пункте 3
части 1 статьи 114 Лесного кодекса
Российской Федерации



За начало границы лесного участка площадью 12,1288 га взята точка 1,
от точки 1 до точки 1 в границы участка входит часть выдела 44 квартала 4
урочища совхоз «Николаевский» Калтанского участкового лесничества
Кузедеевского лесничества Кемеровской области - Кузбасса.

КАРТА-СХЕМА
(фрагмент)

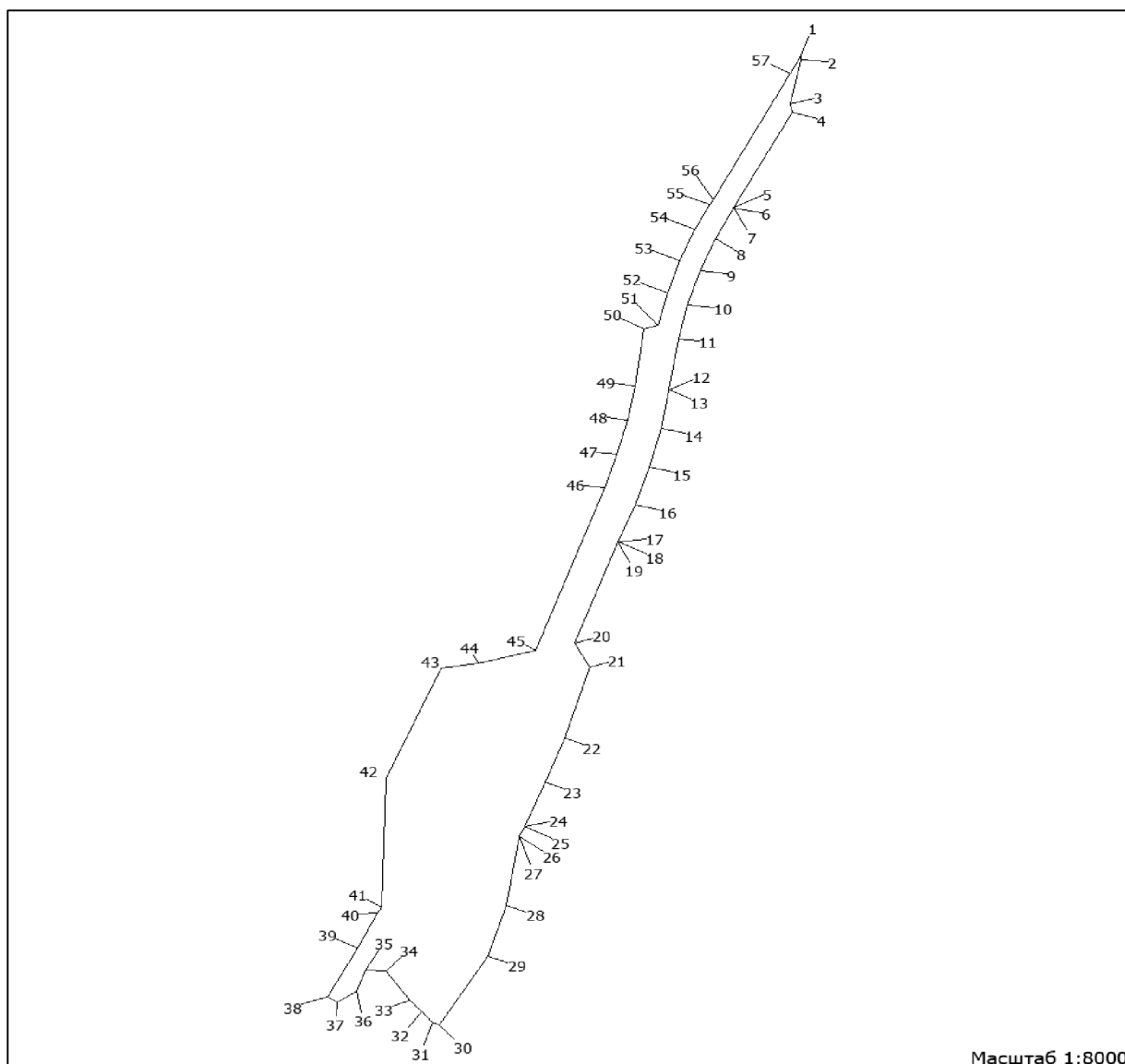
расположения существующих лесов, расположенных в зеленых зонах
урочища совхоз «Николаевский», Калтанского участкового лесничества,
Куздеевского лесничества Кемеровской области - Кузбасса

Масштаб 1 : 25 000



Условные обозначения	Наименование объектов	ЦЕЛЕВОЕ НАЗНАЧЕНИЕ И КАТЕГОРИИ ЗАЩИТНЫХ ЛЕСОВ
	Лесной участок площадью 12,1288 га, проектируемый с целью исключения из границ лесов, расположенных в зеленых зонах	<div style="border: 1px solid black; padding: 5px; text-align: center;"> ЛЕСА, РАСПОЛОЖЕННЫЕ В ЗЕЛЕННЫХ ЗОНАХ </div>
	Границы проектируемой железной дороги	

План инструментальной съемки лесного участка площадью 12,1288 га,
проектируемого к исключению из границ земель,
на которых располагаются леса в зеленых зонах



Условные обозначения

1 - 57	№ поворотных точек
--------	--------------------

Обозначение характерных точек границ	Координаты, применяемые для ведения ЕГРН в Кемеровской области – Кузбассе (X,Y) - МСК-42, зона 2	
1	2	3
Лесной участок площадью 12,1288 га		
1	419033,983	2217287,020
2	419026,521	2217286,178
3	418961,867	2217273,293
4	418950,105	2217275,726
5	418810,225	2217203,397
6	418808,735	2217202,052
7	418810,215	2217203,397
8	418764,305	2217179,837
9	418716,535	2217160,269
10	418667,294	2217144,967
11	418616,844	2217134,103
12	418542,618	2217121,844
13	418542,578	2217121,836
14	418485,115	2217111,772
15	418428,523	2217097,567
16	418373,131	2217079,319
17	418319,080	2217057,780
18	418319,040	2217057,756
19	418319,040	2217057,764
20	418170,948	2217004,135
21	418134,731	2217022,985
22	418031,098	2216991,481
23	417966,355	2216966,766
24	417901,081	2216941,853
25	417901,081	2216941,845
26	417885,967	2216935,344
27	417885,957	2216935,353
28	417784,496	2216918,953
29	417709,830	2216895,657
30	417608,518	2216835,025
31	417612,469	2216826,784
32	417629,092	2216812,405
33	417645,716	2216798,035
34	417687,905	2216768,140
35	417689,475	2216742,864
36	417659,149	2216732,470

1	2	3
37	417642,895	2216707,821
38	417650,377	2216694,886
39	417722,522	2216733,212
40	417774,133	2216757,861
41	417781,895	2216763,446
42	417971,376	2216768,874
43	418133,220	2216837,137
44	418140,522	2216884,009
45	418159,776	2216954,722
46	418398,557	2217041,059
47	418447,567	2217056,988
48	418497,518	2217069,692
49	418548,179	2217079,113
50	418632,207	2217090,852
51	418637,018	2217108,621
52	418685,008	2217120,029
53	418731,928	2217135,258
54	418777,478	2217154,198
55	418814,926	2217173,427
56	418821,357	2217176,727
57	419006,787	2217272,666
1	419033,983	2217287,020

Приложение № 2
к постановлению Правительства
Кемеровской области – Кузбасса
от 14 декабря 2022 г. № 823

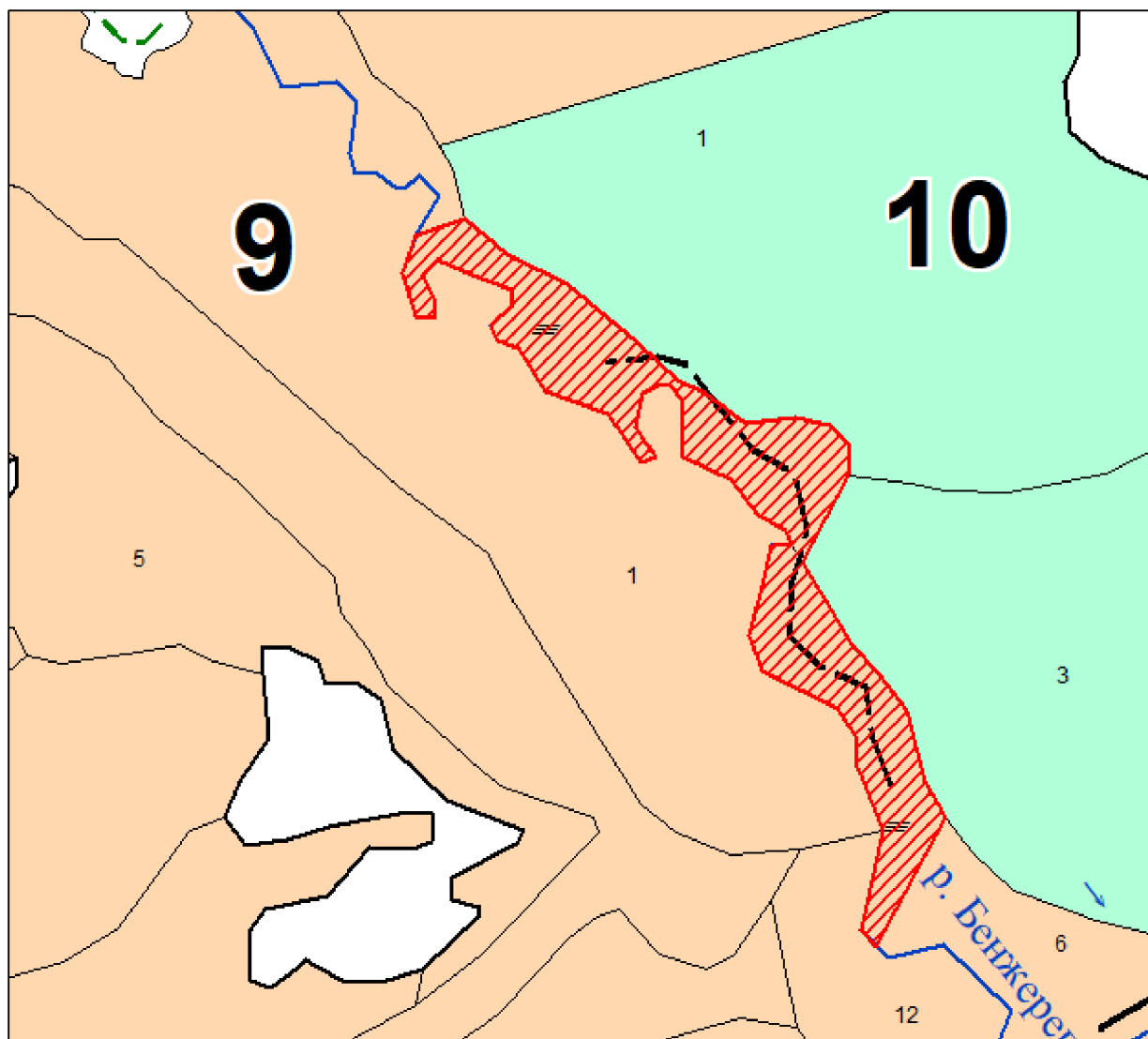
Текстовое и графическое описание местоположения
границ лесного участка, включаемого в границы земель,
на которых расположены леса, указанные в пункте 3
части 1 статьи 114 Лесного кодекса
Российской Федерации


За начало границы лесного участка площадью 12,1288 га взята точка 1, от точки 1 до точки 1 в границы участка входят части выделов 3 и 6 квартала 10 урочища совхоз «Кузедеевский» Кузедеевского участкового лесничества Кузедеевского лесничества Кемеровской области - Кузбасса.

КАРТА-СХЕМА
(фрагмент)

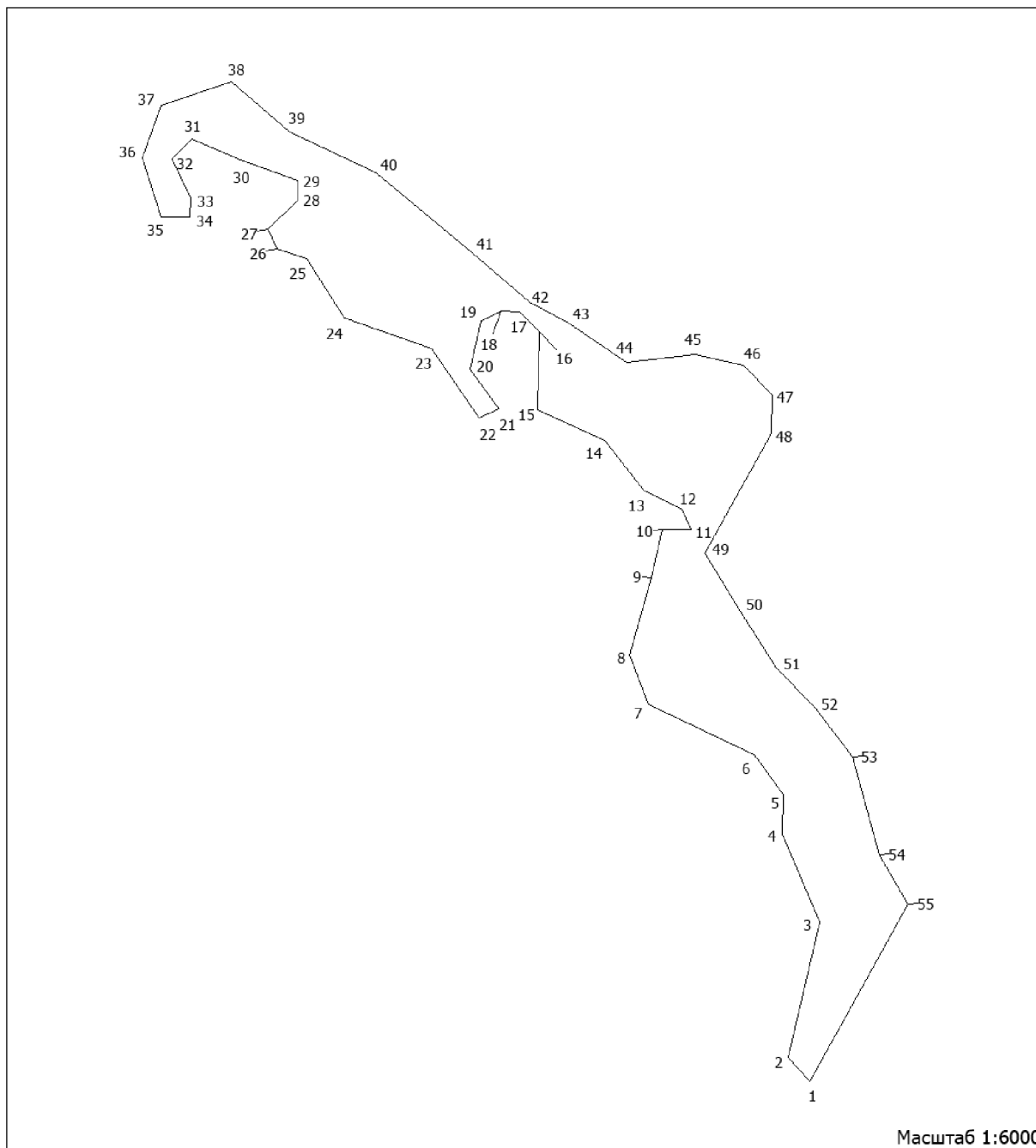
расположения существующих лесов, расположенных в зеленых зонах
урочища совхоз «Кузедеевский» Кузедеевского участкового лесничества
Кузедеевского лесничества Кемеровской области - Кузбасса

Масштаб 1 : 10 000



Условные обозначения		Целевое назначение и категории защитных лесов
	<p>Лесной участок площадью 12,1288 га, проектируемый с целью включения в границы земель, на которых расположены леса в зеленых зонах</p>	<p>Леса, расположенные в зеленых зонах</p> <p>Эксплуатационные леса</p>

План инструментальной съемки лесного участка площадью 12,1288 га,
проектируемого для включения в границы земель,
на которых расположены леса в зеленых зонах



Условные обозначения

1 - 55	№ поворотных точек
--------	--------------------

Обозначение характерных точек границ	Координаты, применяемые для ведения ЕГРН в Кемеровской области - Кузбассе (X,Y) - МСК-42, зона 2)	
1	2	3
Лесной участок площадью 12,1288 га		
1	406551,555	2204723,784
2	406575,350	2204700,942
3	406714,720	2204733,824
4	406805,529	2204695,671
5	406845,518	2204696,496
6	406886,137	2204667,326
7	406938,388	2204558,362
8	406988,799	2204539,397
9	407068,376	2204561,034
10	407118,166	2204572,055
11	407117,546	2204602,058
12	407137,760	2204592,472
13	407158,575	2204552,884
14	407209,386	2204513,914
15	407240,832	2204444,538
16	407320,820	2204446,180
17	407341,234	2204426,596
18	407341,644	2204406,591
19	407332,052	2204386,397
20	407282,261	2204375,368
21	407241,653	2204404,537
22	407232,061	2204384,343
23	407303,076	2204335,788
24	407334,933	2204246,407
25	407395,736	2204207,643
26	407406,358	2204177,855
27	407426,562	2204168,270
28	407455,938	2204198,883
29	407475,943	2204199,295
30	407497,167	2204139,702
31	407518,202	2204090,124
32	407498,608	2204069,715
33	407458,209	2204088,887
34	407438,215	2204088,483
35	407438,825	2204058,488
36	407499,228	2204039,721

1	2	3
37	407553,189	2204058,950
38	407577,374	2204131,354
39	407526,143	2204190,320
40	407484,305	2204279,495
41	407402,247	2204377,834
42	407351,016	2204436,800
43	407330,202	2204476,389
44	407288,973	2204535,552
45	407297,525	2204605,754
46	407286,512	2204655,546
47	407255,886	2204684,930
48	407215,897	2204684,105
49	407093,721	2204616,272
50	407036,529	2204650,407
51	406975,716	2204689,170
52	406934,897	2204728,346
53	406884,076	2204767,316
54	406783,475	2204795,256
55	406732,854	2204824,219
1	406551,555	2204723,784