



ПРАВИТЕЛЬСТВО
КЕМЕРОВСКОЙ ОБЛАСТИ - КУЗБАССА

ПОСТАНОВЛЕНИЕ

от « 6 » сентября 2022 г. № 608

г. Кемерово

**Об изменении площадей и границ земель,
на которых расположены леса,
указанные в пункте 3 части 1 статьи 114
Лесного кодекса Российской Федерации,
Тисульского лесничества
Кемеровской области - Кузбасса**

В соответствии со статьей 82 Лесного кодекса Российской Федерации, постановлением Правительства Российской Федерации от 21.12.2019 № 1755 «Об утверждении Правил изменения границ земель, на которых располагаются леса, указанные в пунктах 3 и 4 части 1 статьи 114 Лесного кодекса Российской Федерации, и определения функциональных зон в лесах, расположенных в лесопарковых зонах», подпунктом 5-4 статьи 3 Закона Кемеровской области от 13.06.2007 № 75-ОЗ «О разграничении полномочий между органами государственной власти Кемеровской области - Кузбасса в сфере лесных отношений», на основании согласования проектной документации Федеральным агентством лесного хозяйства от 31.05.2022 № АВ-03-27/13232 и приказа Департамента лесного комплекса Кузбасса от 08.06.2022 № 01-06/1067 «Об утверждении проектной документации по изменению границ лесов, расположенных в зеленых зонах Тисульского лесничества Кемеровской области - Кузбасса» Правительство Кемеровской области - Кузбасса п о с т а н о в л я е т:

1. Исключить из границ земель, на которых расположены леса, указанные в пункте 3 части 1 статьи 114 Лесного кодекса Российской Федерации (далее - леса в зеленых зонах), Тисульского лесничества Кемеровской области - Кузбасса лесной участок площадью 84,2575 га, расположенный в кварталах 68 (выделы 1, 2, 6, части выделов 3, 4, 5), 69 (выделы 1, 2, части выделов 3, 4, 5, 8, 9), 70 (части выделов 1, 11), 74 (части выделов 2, 3, 5), 75 (части выделов 1, 4, 8) Первомайского участкового

лесничества, в соответствии с приложением № 1 к настоящему постановлению.

2. Включить в границы земель, на которых расположены леса в зеленых зонах, Тисульского лесничества Кемеровской области - Кузбасса лесной участок площадью 84,2575 га, расположенный в кварталах 97 (выделы 36, 37, 41, 42, 43, часть выдела 40), 98 (выделы 96, 104, 105) Тисульского участкового лесничества, в соответствии с приложением № 2 к настоящему постановлению.

3. Департаменту лесного комплекса Кузбасса обеспечить в установленном порядке внесение сведений об изменении границ земель, на которых расположены леса в зеленых зонах, Тисульского лесничества Кемеровской области - Кузбасса в государственный лесной реестр.

4. Настоящее постановление подлежит опубликованию на сайте «Электронный бюллетень Правительства Кемеровской области – Кузбасса».

5. Контроль за исполнением настоящего постановления возложить на заместителя председателя Правительства Кемеровской области - Кузбасса (по агропромышленному комплексу) Ильина Д.П.

Первый заместитель председателя
Правительства Кемеровской области -
Кузбасса - министр финансов Кузбасса



И.Ю. Малахов

Приложение № 1
к постановлению Правительства
Кемеровской области – Кузбасса
от 6 сентября 2022 г. № 608

Текстовое и графическое описание местоположения
границ лесного участка, исключаемого из границ земель,
на которых расположены леса, указанные в пункте 3
части 1 статьи 114 Лесного кодекса
Российской Федерации

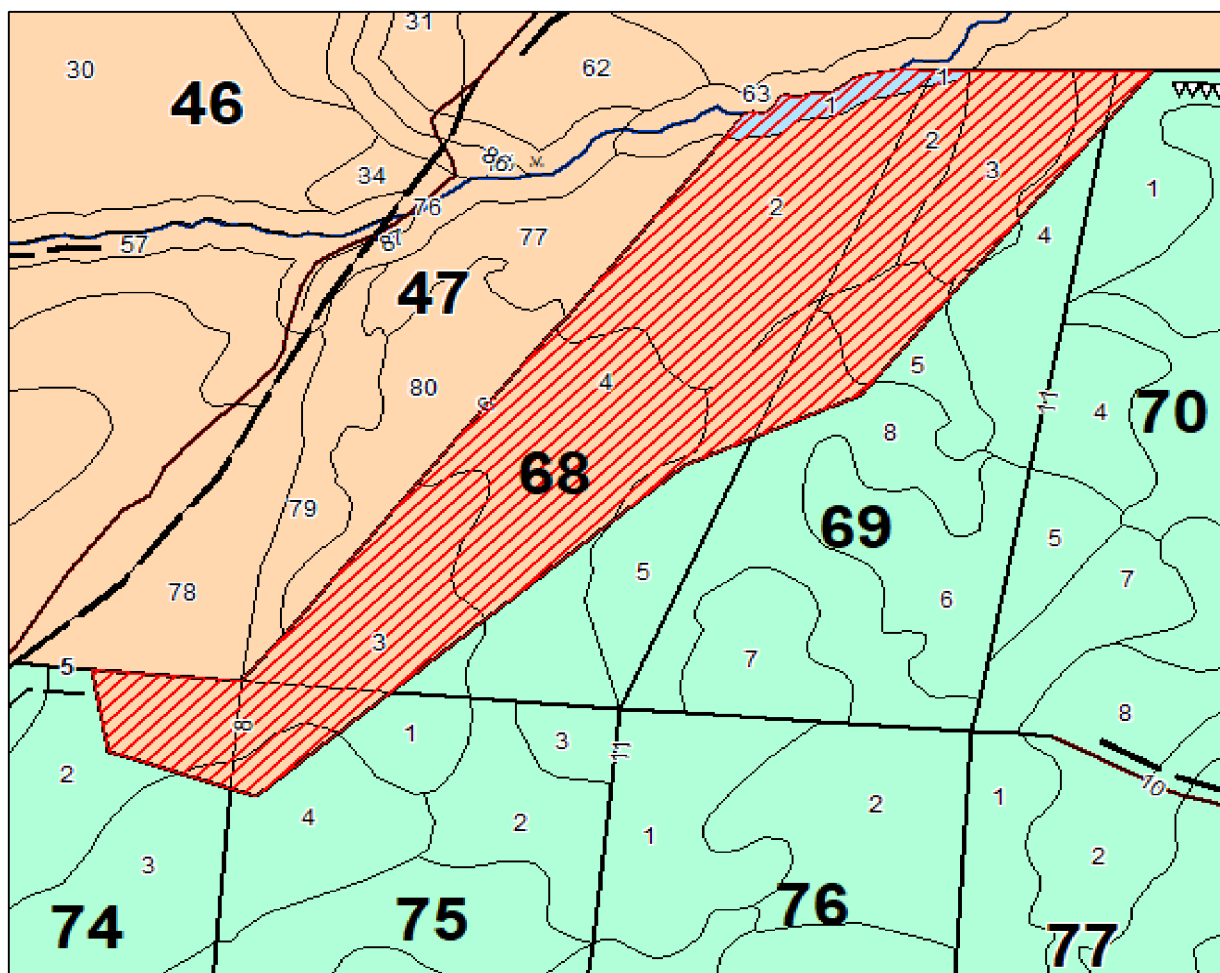
За начало границы лесного участка площадью 82,0575 га взята точка 1, от точки 1 до точки 1 в границы участка входят выделы 2, 3ч, 4ч, 5ч, 6 квартала 68, выделы 2, 3ч, 4ч, 5ч, 8ч, 9ч квартала 69, выделы 1ч, 11ч квартала 70, выделы 2ч, 3ч, 5ч квартала 74, выделы 1ч, 4ч, 8ч квартала 75 Первомайского участкового лесничества Тисульского лесничества Кемеровской области – Кузбасса;


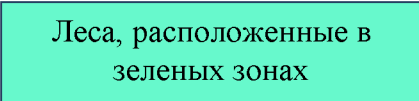

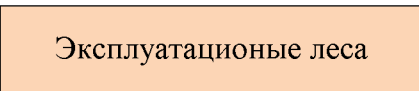
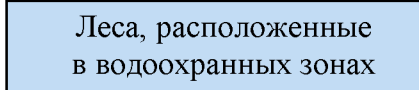
за начало границы лесного участка площадью 2,2 га взята точка 1, от точки 1 до точки 1 в границы участка входят выдел 1 квартала 68 и выдел 1 квартала 69 Первомайского участкового лесничества Тисульского лесничества Кемеровской области – Кузбасса.

КАРТА-СХЕМА
(фрагмент)

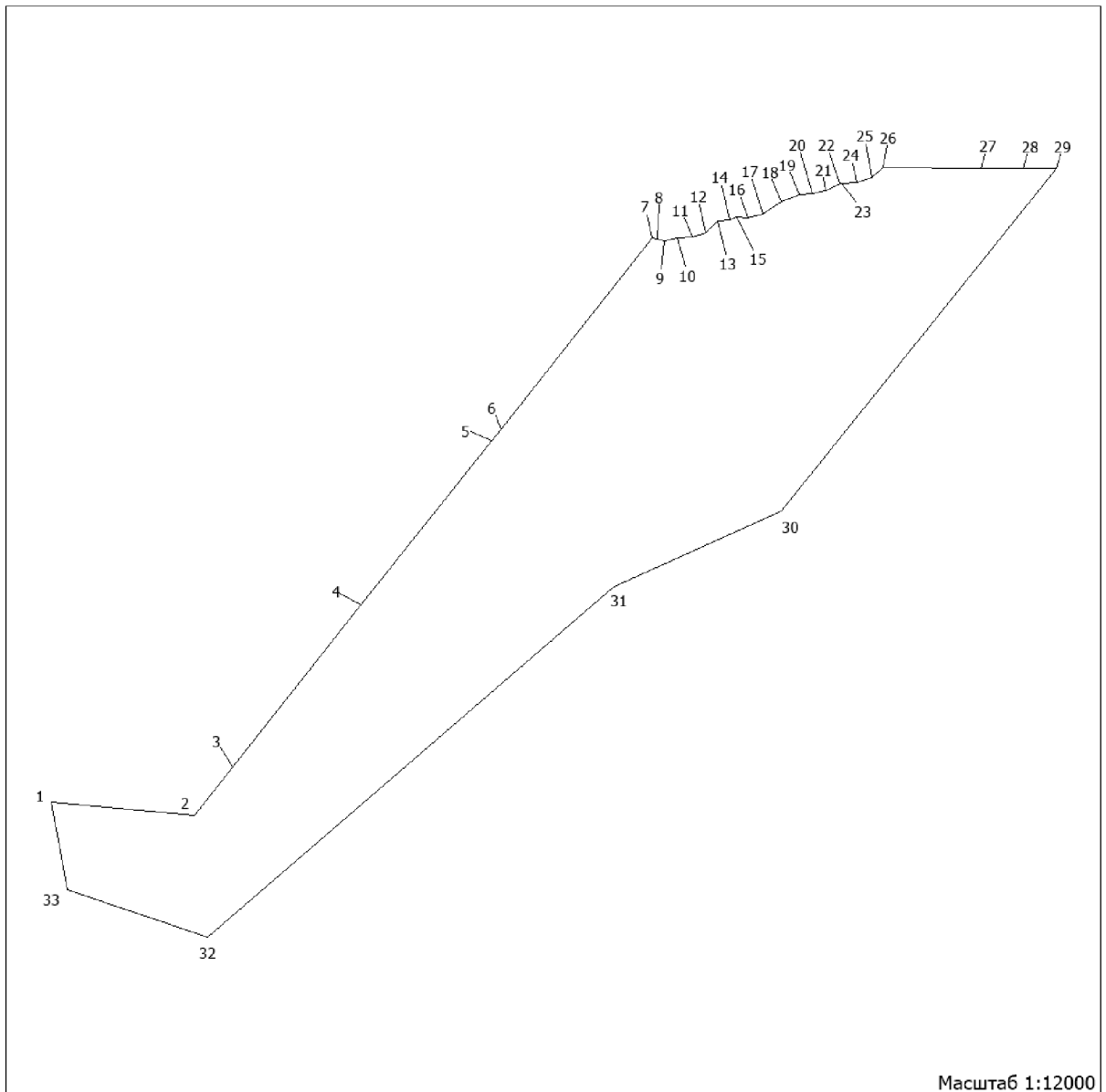
проектируемое распределение лесного участка, исключаемого из границ земель, на которых расположены леса в зеленых зонах Тисульского лесничества, по целевому назначению

Масштаб 1 : 15 000



Условные обозначения		Целевое назначение и категории защитных лесов
	<p>Лесной участок, общей площадью 84,2575 га, проектируемый с целью исключения из границ земель, на которых расположены леса в зеленых зонах</p>	 <p>Леса, расположенные в зеленых зонах</p>
	<p>Границы лесов, расположенных в зеленых зонах</p>	 <p>Эксплуатационные леса</p>
		 <p>Леса, расположенные в водоохранных зонах</p>

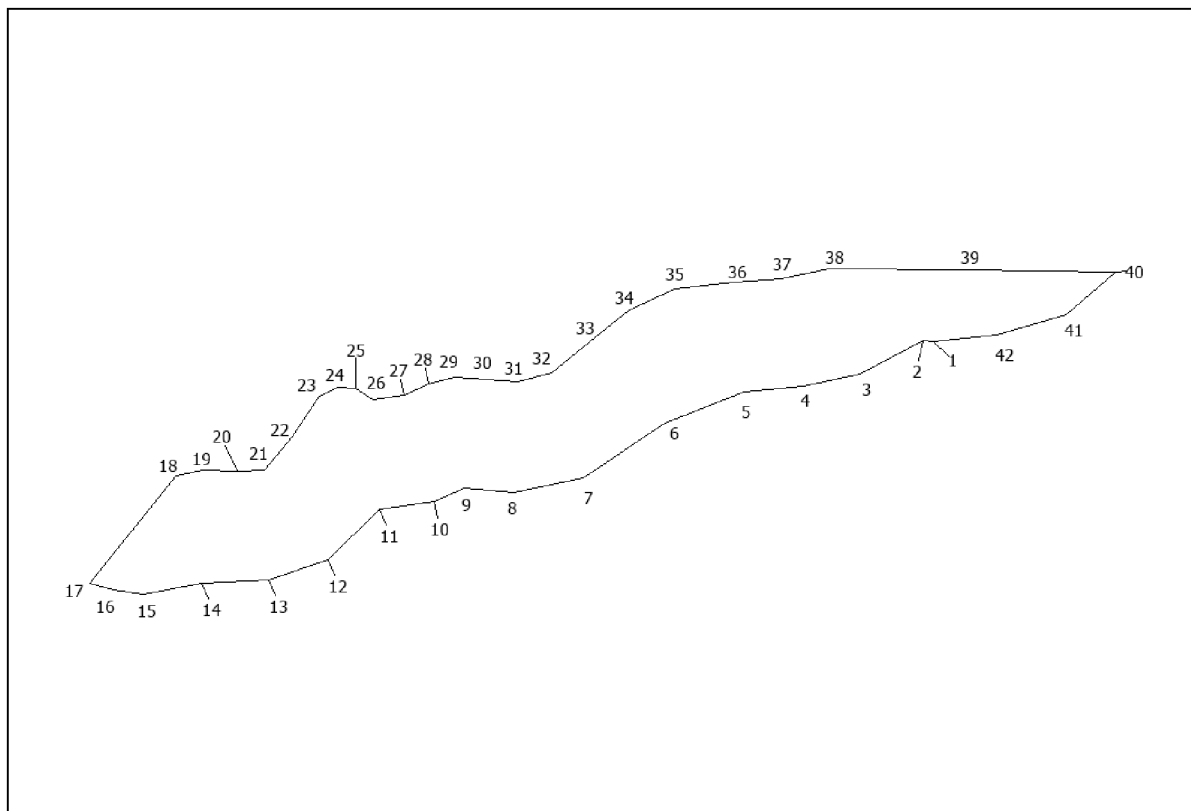
План инструментальной съемки лесного участка площадью 82,0575 га,
проектируемого к исключению из границ земель, на которых располагаются
леса в зеленых зонах и включения его в эксплуатационные леса



Условные обозначения

1 - 33	№ поворотных точек
--------	--------------------

План инструментальной съемки лесного участка площадью 2,2 га,
проектируемого к исключению из границ земель, на которых располагаются
леса в зеленых зонах и включения его в леса,
расположенные в водоохраных зонах



Условные обозначения

1 - 42	№ поворотных точек
--------	--------------------

Обозначение характерных точек границ	Координаты, применяемые для ведения ЕГРН в Кемеровской области (X,Y) - МСК-42, зона 2	
1	2	3
Лесной участок площадью 82,0575 га, проектируемый с целью перевода в эксплуатационные леса		
1	603785,315	2271506,660
2	603759,239	2271793,108
3	603855,930	2271870,750
4	604183,380	2272127,880
5	604512,980	2272392,550
6	604535,405	2272410,336
7	604921,368	2272715,394
8	604918,447	2272725,829
9	604916,156	2272739,490
10	604921,608	2272765,904
11	604922,768	2272796,542
12	604932,200	2272823,435
13	604954,815	2272846,714
14	604958,696	2272871,503
15	604964,407	2272885,131
16	604962,746	2272907,297
17	604969,088	2272938,735
18	604994,193	2272976,162
19	605008,046	2273012,071
20	605010,787	2273038,931
21	605016,438	2273065,056
22	605031,641	2273093,475
23	605031,341	2273097,872
24	605033,932	2273126,934
25	605043,374	2273158,438
26	605062,728	2273180,340
27	605061,478	2273377,655
28	605060,587	2273462,952
29	605060,587	2273528,262
30	604372,070	2272975,989
31	604219,508	2272638,783
32	603513,327	2271820,174
33	603607,907	2271537,553
1	603785,315	2271506,660

1	2	3
Лесной участок площадью 2,2 га, проектируемый с целью перевода в леса, расположенные в водоохраных зонах		
1	605031,341	2273097,872
2	605031,641	2273093,475
3	605016,438	2273065,056
4	605010,787	2273038,931
5	605008,046	2273012,071
6	604994,193	2272976,162
7	604969,088	2272938,735
8	604962,746	2272907,297
9	604964,407	2272885,131
10	604958,696	2272871,503
11	604954,815	2272846,714
12	604932,200	2272823,435
13	604922,768	2272796,542
14	604921,608	2272765,904
15	604916,156	2272739,490
16	604918,447	2272725,829
17	604921,368	2272715,394
18	604970,268	2272754,034
19	604972,499	2272766,680
20	604972,168	2272782,370
21	604972,719	2272794,191
22	604988,152	2272807,110
23	605005,996	2272819,286
24	605010,537	2272827,188
25	605009,546	2272835,875
26	605004,685	2272843,563
27	605006,786	2272857,810
28	605012,057	2272868,930
29	605014,908	2272880,784
30	605013,817	2272894,874
31	605012,697	2272909,747
32	605017,088	2272924,843
33	605033,162	2272944,782
34	605045,444	2272959,944
35	605055,216	2272980,650
36	605057,857	2273007,410
37	605059,707	2273028,661
38	605064,348	2273050,760
39	605063,558	2273112,053

1	2	3
40	605062,728	2273180,340
41	605043,374	2273158,438
42	605033,932	2273126,934
1	605031,341	2273097,872

Приложение № 2
к постановлению Правительства
Кемеровской области – Кузбасса
от 6 сентября 2022 г. № 608

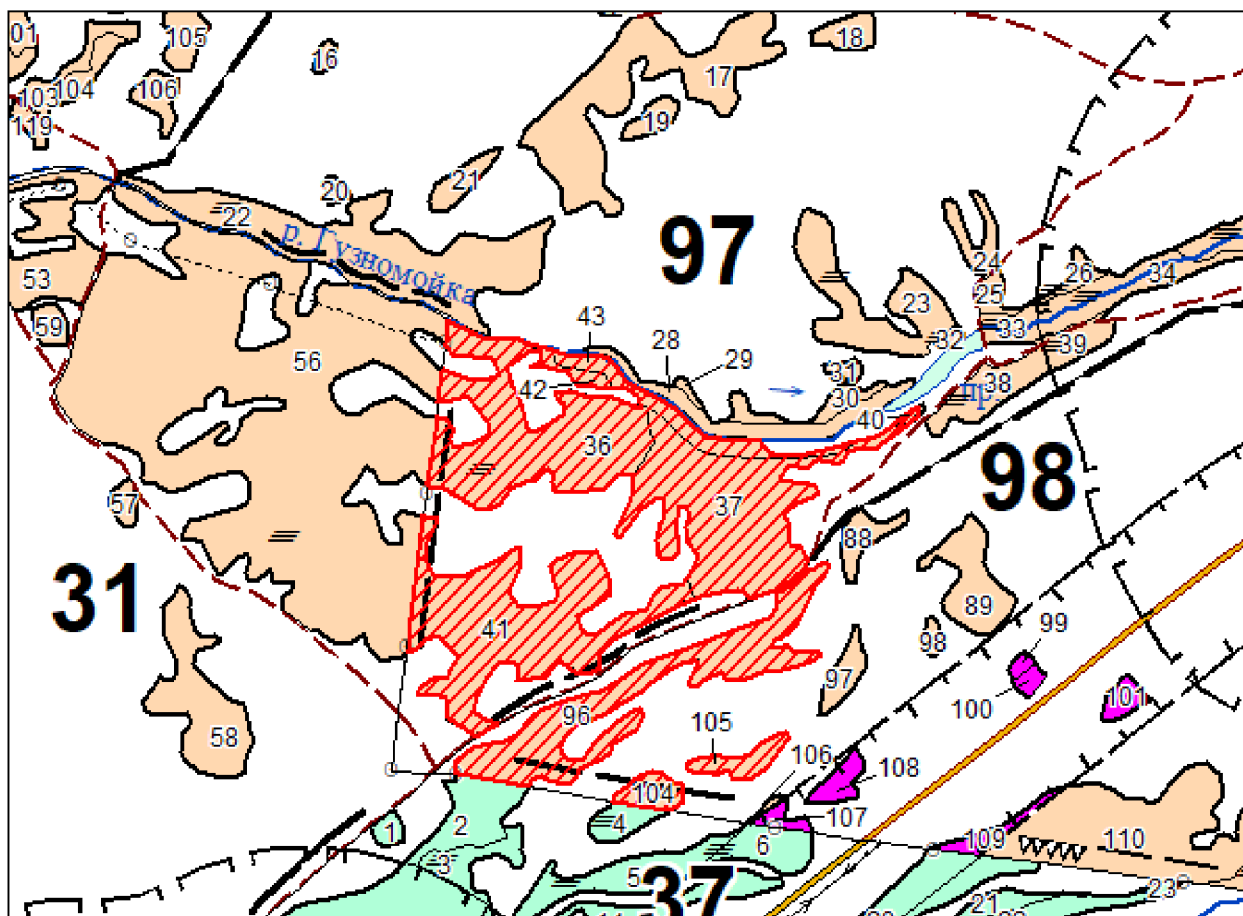
Текстовое и графическое описание местоположения
границ лесного участка, включаемого в границы земель,
на которых расположены леса, указанные в пункте 3
части 1 статьи 114 Лесного кодекса
Российской Федерации




За начало границы лесного участка площадью 84,2575 га взята точка 1, от точки 1 до точки 1 в границы участка входят выделы 36, 37, 40ч, 41, 42, 43 квартала 97 и выделы 96, 104, 105 квартала 98 Тисульского участкового лесничества Тисульского лесничества Кемеровской области - Кузбасса.

КАРТА-СХЕМА
(фрагмент)

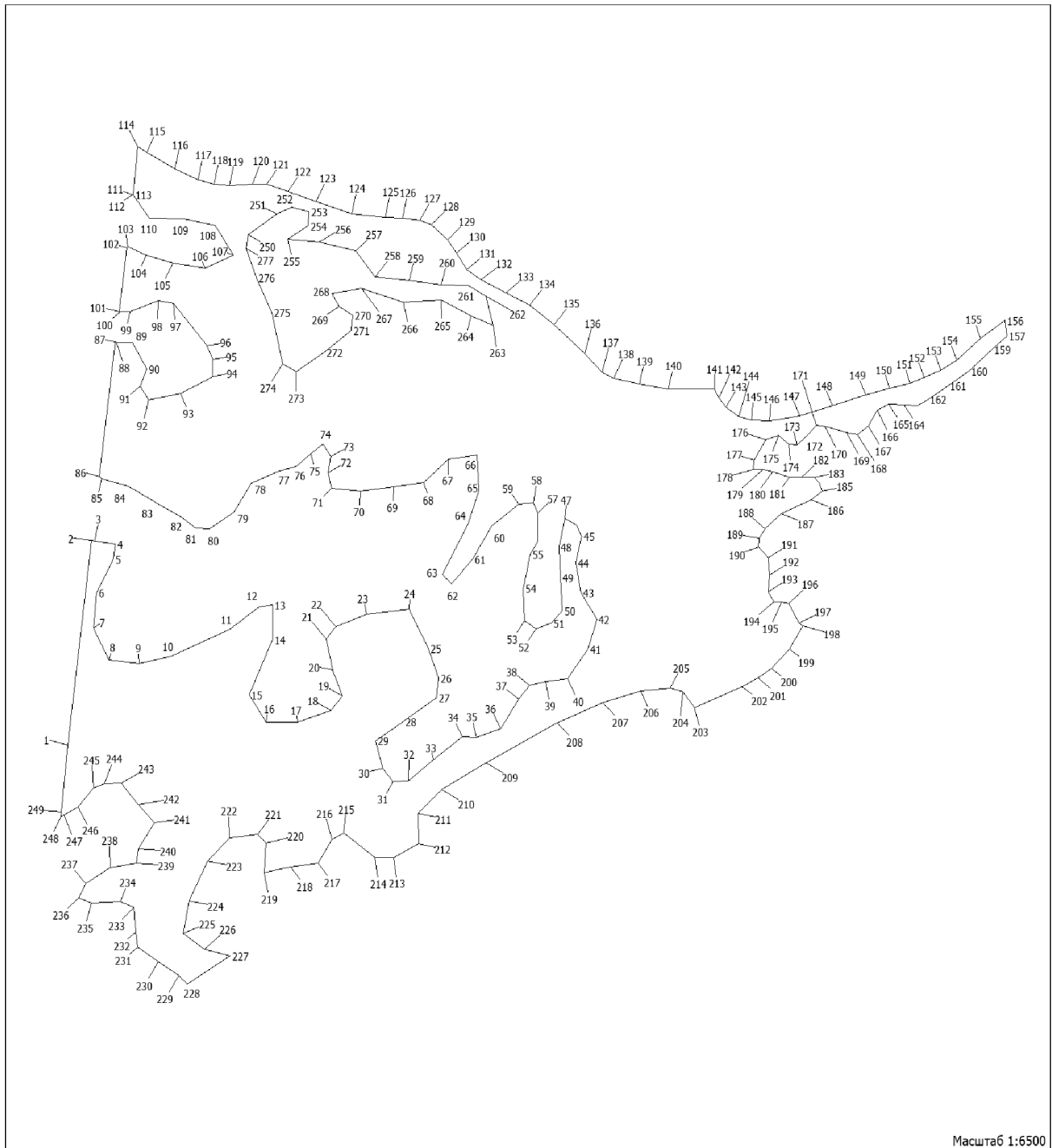
расположения существующих лесов, расположенных в зеленых зонах
Тисульского участкового лесничества Тисульского лесничества
Кемеровской области – Кузбасса

Масштаб 1 : 25 000



Условные обозначения		Целевое назначение и категории защитных лесов
	<p>Лесной участок, площадью 84,2575 га, проектируемый с целью включения в состав лесов, расположенных в зеленых зонах</p>	<p>Леса, расположенные в зеленых зонах</p>
	<p>Границы лесов, расположенных в зеленых зонах</p>	<p>Леса, расположенные в защитных полосах лесов</p>
	<p>Границы лесов, расположенных в защитных полосах лесов</p>	<p>Эксплуатационные леса</p>

План инструментальной съемки лесного участка 1,
площадью 65,3575 га, проектируемого для включения в границы земель,
на которых расположены леса в зеленых зонах

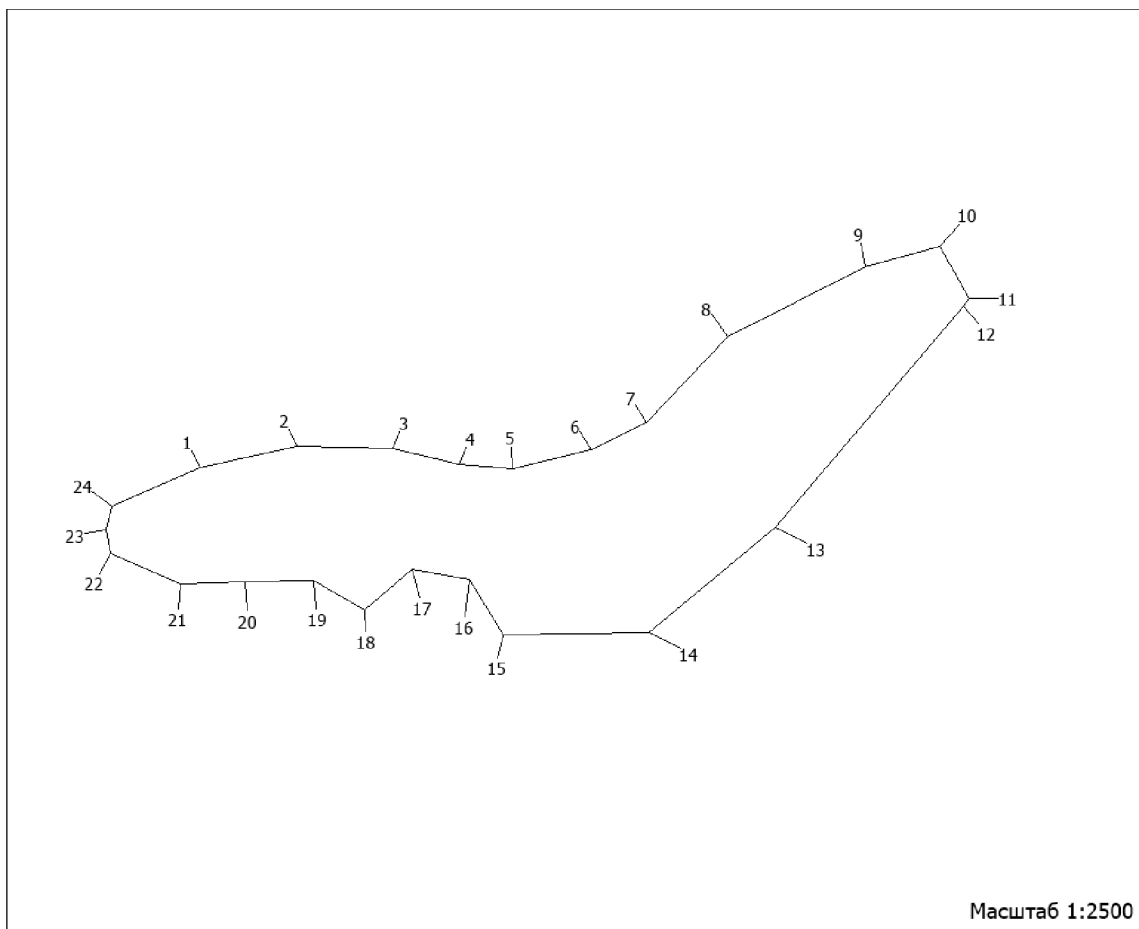


Условные обозначения

1 - 277

№ поворотных точек

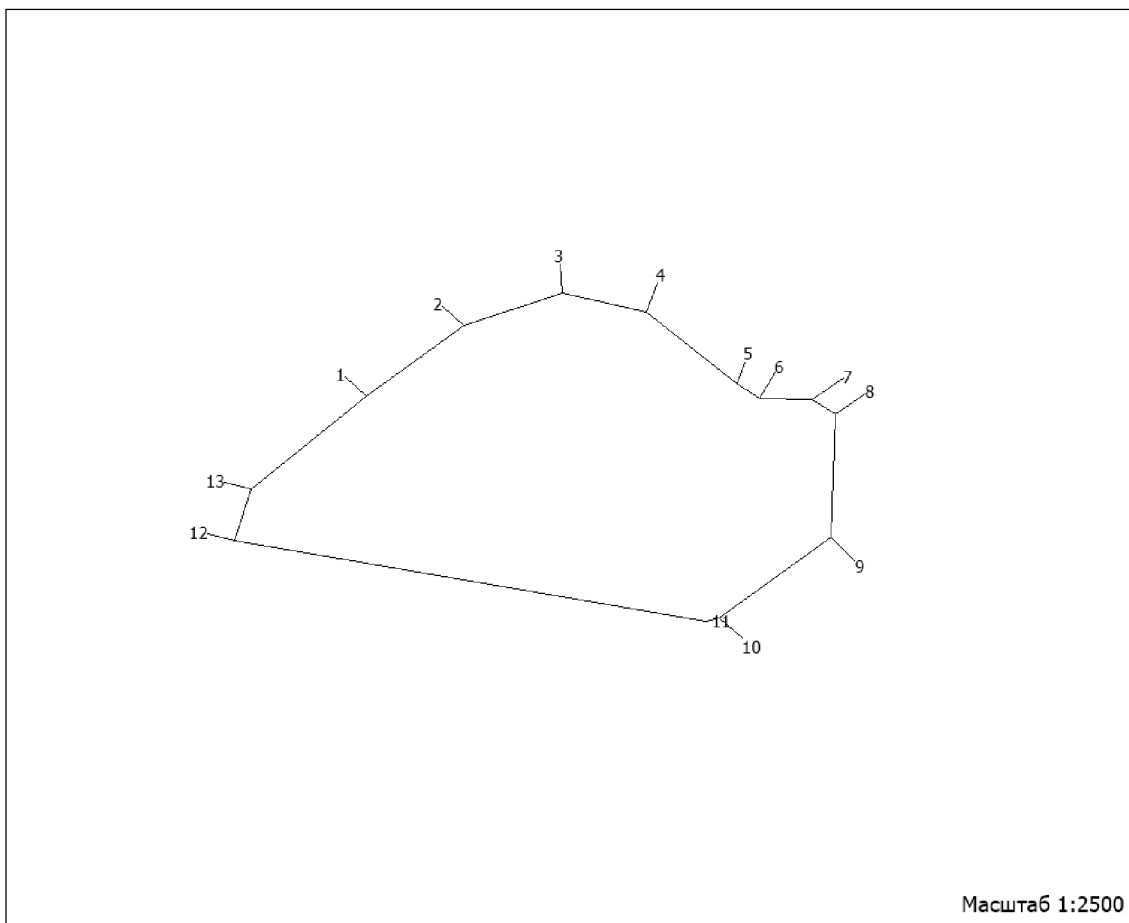
План инструментальной съемки лесного участка 2,
площадью 1,8 га, проектируемого для включения в границы земель,
на которых расположены леса в зеленых зонах



Условные обозначения

1 - 24	№ поворотных точек
--------	--------------------

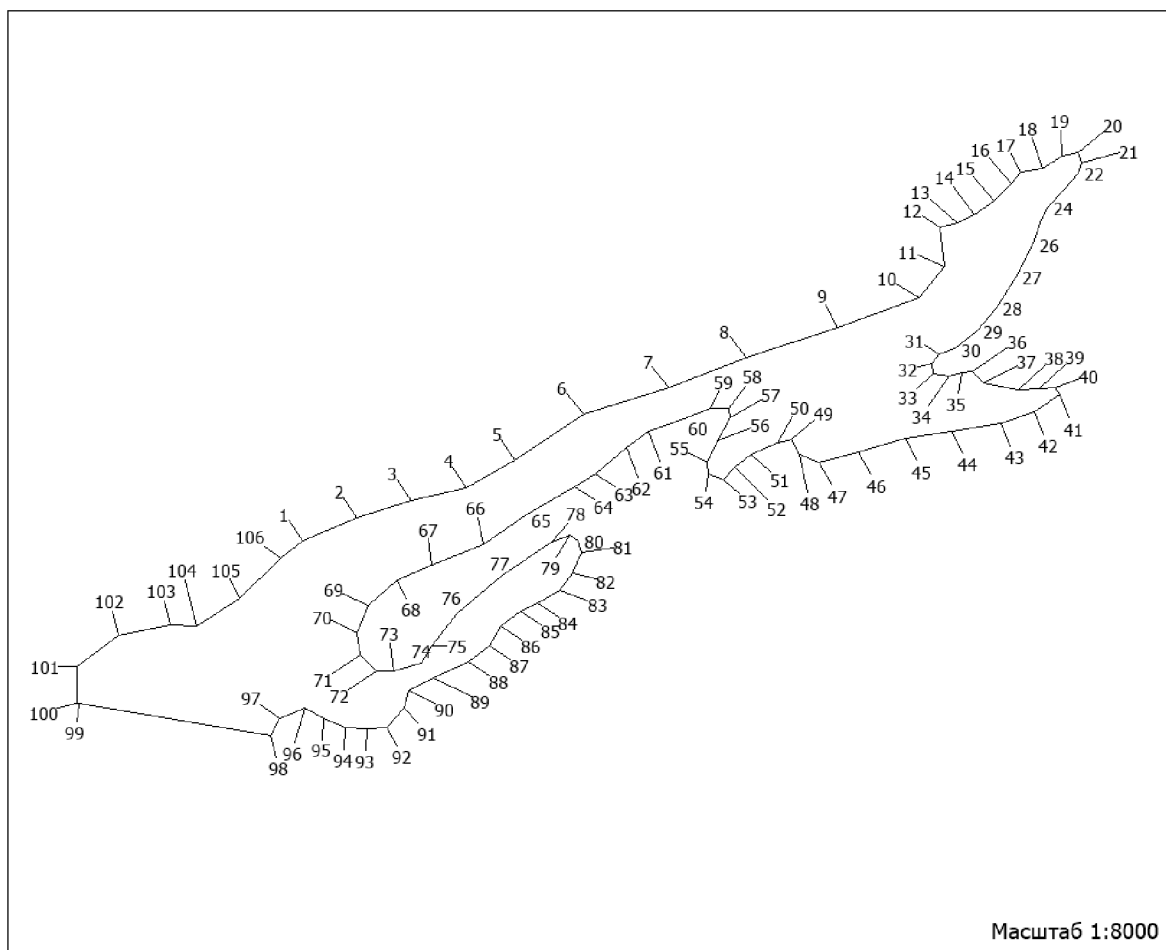
План инструментальной съемки лесного участка 3,
площадью 1,8 га, проектируемого для включения в границы земель,
на которых расположены леса в зеленых зонах



Условные обозначения

1 - 13	№ поворотных точек
--------	--------------------

План инструментальной съемки лесного участка 4,
площадью 15,3 га, проектируемого для включения в границы земель,
на которых расположены леса в зеленых зонах



Условные обозначения

1 - 106	№ поворотных точек
---------	--------------------

Обозначение характерных точек границ	Координаты, применяемые для ведения ЕГРН в Кемеровской области – Кузбассе (X,Y) - МСК-42, зона 2)	
1	2	3
Лесной участок 1 площадью 65,3575 га		
1	675331,645	2280023,251
2	675643,711	2280064,341
3	675642,751	2280069,488
4	675638,430	2280104,688
5	675615,395	2280101,306
6	675564,854	2280073,357
7	675510,043	2280067,162
8	675462,443	2280093,725
9	675456,621	2280146,025
10	675467,364	2280200,866
11	675508,352	2280301,161
12	675542,650	2280351,779
13	675546,130	2280374,629
14	675493,039	2280374,959
15	675408,881	2280335,255
16	675366,882	2280364,326
17	675367,172	2280417,839
18	675384,716	2280475,345
19	675407,411	2280494,632
20	675446,039	2280478,092
21	675493,939	2280467,541
22	675512,373	2280483,841
23	675531,547	2280536,340
24	675539,269	2280609,511
25	675479,326	2280642,945
26	675434,186	2280660,071
27	675404,570	2280657,184
28	675368,322	2280599,381
29	675339,016	2280551,750
30	675296,857	2280563,876
31	675277,383	2280582,140
32	675277,853	2280608,307
33	675309,440	2280650,914
34	675345,047	2280701,458
35	675344,677	2280725,430
36	675357,500	2280766,924
37	675403,040	2280798,255

1	2	3
38	675423,614	2280816,048
39	675428,795	2280843,642
40	675433,736	2280882,067
41	675478,496	2280916,995
42	675523,666	2280931,695
43	675564,714	2280904,373
44	675609,674	2280895,918
45	675650,613	2280906,188
46	675666,716	2280896,413
47	675676,518	2280877,085
48	675633,409	2280866,781
49	675587,849	2280869,429
50	675537,219	2280872,688
51	675518,124	2280854,209
52	675509,293	2280827,993
53	675521,275	2280807,997
54	675570,456	2280805,423
55	675622,897	2280818,102
56	675642,121	2280830,798
57	675685,450	2280831,004
58	675701,524	2280822,656
59	675698,463	2280797,289
60	675665,496	2280751,745
61	675614,925	2280718,864
62	675577,437	2280681,907
63	675591,480	2280667,025
64	675668,547	2280710,598
65	675719,407	2280729,761
66	675773,649	2280726,568
67	675767,498	2280676,536
68	675731,570	2280634,564
69	675725,449	2280583,089
70	675718,737	2280525,814
71	675723,058	2280476,368
72	675747,013	2280470,725
73	675771,108	2280475,221
74	675790,543	2280461,527
75	675775,809	2280441,325
76	675756,495	2280415,983
77	675749,904	2280386,549
78	675731,070	2280338,778

1	2	3
79	675686,210	2280308,907
80	675660,935	2280267,149
81	675662,895	2280242,608
82	675677,639	2280220,863
83	675702,484	2280173,660
84	675726,059	2280126,796
85	675737,791	2280081,516
86	675740,662	2280077,094
87	675945,106	2280104,828
88	675944,406	2280107,526
89	675943,855	2280134,542
90	675904,987	2280158,605
91	675878,261	2280147,766
92	675857,217	2280161,930
93	675866,999	2280217,348
94	675892,654	2280272,792
95	675918,650	2280272,627
96	675940,175	2280262,588
97	676004,228	2280205,725
98	676008,059	2280178,684
99	675992,046	2280130,426
100	675991,346	2280113,391
101	675992,006	2280111,221
102	676088,326	2280124,330
103	676090,767	2280125,905
104	676077,434	2280157,673
105	676065,271	2280203,712
106	676058,350	2280258,859
107	676077,494	2280307,802
108	676122,954	2280276,950
109	676133,126	2280222,958
110	676134,076	2280162,928
111	676169,154	2280135,771
112	676170,334	2280135,417
113	676170,394	2280135,408
114	676243,329	2280143,352
115	676234,367	2280159,208
116	676209,142	2280207,012
117	676192,699	2280246,782
118	676185,817	2280274,887
119	676183,497	2280301,607

1	2	3
120	676185,897	2280340,980
121	676185,407	2280364,474
122	676174,705	2280401,860
123	676159,471	2280450,143
124	676140,477	2280511,617
125	676135,306	2280568,314
126	676134,346	2280597,937
127	676130,315	2280628,542
128	676124,014	2280648,423
129	676100,699	2280675,959
130	676081,035	2280691,245
131	676055,809	2280709,039
132	676040,136	2280733,135
133	676019,892	2280775,767
134	676002,108	2280816,881
135	675972,311	2280858,936
136	675928,172	2280910,948
137	675899,316	2280941,545
138	675890,154	2280960,468
139	675881,162	2281005,023
140	675874,461	2281054,172
141	675873,630	2281133,522
142	675860,408	2281141,804
143	675845,964	2281153,518
144	675832,382	2281176,162
145	675826,460	2281197,899
146	675825,800	2281228,488
147	675833,422	2281280,021
148	675848,595	2281336,058
149	675864,819	2281393,226
150	675874,831	2281434,959
151	675882,812	2281470,093
152	675891,024	2281494,296
153	675902,407	2281522,962
154	675918,180	2281550,614
155	675951,157	2281590,639
156	675978,613	2281632,752
157	675955,238	2281636,159
158	675954,558	2281635,524
159	675934,343	2281611,032
160	675901,376	2281571,006

1	2	3
161	675879,212	2281535,584
162	675858,127	2281501,250
163	675848,725	2281482,467
164	675849,205	2281459,542
165	675850,866	2281433,367
166	675841,454	2281413,494
167	675817,798	2281397,680
168	675803,996	2281379,895
169	675807,686	2281360,319
170	675817,168	2281325,549
171	675818,609	2281309,182
172	675803,675	2281293,574
173	675788,782	2281275,789
174	675790,173	2281261,576
175	675803,645	2281244,400
176	675796,454	2281222,400
177	675766,347	2281202,082
178	675752,194	2281200,704
179	675751,834	2281217,079
180	675748,184	2281234,485
181	675739,942	2281262,730
182	675739,492	2281283,477
183	675739,022	2281305,330
184	675731,200	2281313,884
185	675719,087	2281319,098
186	675705,304	2281300,223
187	675684,590	2281248,426
188	675661,175	2281220,634
189	675647,212	2281210,488
190	675634,119	2281210,224
191	675617,416	2281226,236
192	675591,160	2281228,974
193	675565,024	2281226,236
194	675550,631	2281235,763
195	675550,331	2281249,952
196	675547,891	2281261,930
197	675518,064	2281278,775
198	675513,273	2281285,375
199	675478,876	2281262,293
200	675449,090	2281232,266
201	675434,006	2281208,566

1	2	3
202	675421,234	2281181,359
203	675389,257	2281099,147
204	675413,932	2281080,331
205	675418,753	2281057,290
206	675414,902	2281006,854
207	675396,668	2280942,568
208	675366,702	2280863,746
209	675306,049	2280741,145
210	675264,600	2280666,060
211	675228,573	2280624,533
212	675182,483	2280625,630
213	675161,728	2280583,245
214	675160,968	2280551,411
215	675198,256	2280497,238
216	675188,414	2280477,333
217	675152,996	2280452,725
218	675146,445	2280405,564
219	675137,663	2280360,193
220	675183,783	2280363,880
221	675196,656	2280349,601
222	675190,844	2280301,120
223	675155,887	2280264,039
224	675095,624	2280231,842
225	675046,124	2280221,853
226	675021,398	2280257,753
227	675010,986	2280302,011
228	674968,657	2280228,947
229	674982,110	2280213,760
230	675002,394	2280178,321
231	675024,889	2280143,130
232	675047,364	2280140,795
233	675084,992	2280137,355
234	675094,554	2280113,770
235	675092,343	2280064,374
236	675100,035	2280042,109
237	675121,450	2280054,145
238	675145,855	2280096,117
239	675152,326	2280141,191
240	675174,591	2280144,491
241	675214,239	2280172,530
242	675242,205	2280144,714

1	2	3
243	675274,712	2280114,513
244	675273,872	2280086,292
245	675267,061	2280067,352
246	675238,745	2280040,707
247	675225,832	2280016,808
248	675223,311	2280011,529
249	675231,163	2280012,791
250	676108,741	2280333,045
251	676140,888	2280382,912
252	676150,470	2280407,701
253	676144,038	2280437,934
254	676122,414	2280436,029
255	676101,499	2280400,870
256	676097,428	2280455,744
257	676084,545	2280517,664
258	676044,827	2280551,527
259	676039,246	2280609,255
260	676032,284	2280664,080
261	676031,264	2280711,777
262	676014,721	2280741,805
263	675971,131	2280753,898
264	675984,934	2280716,578
265	676009,149	2280665,029
266	676006,219	2280599,892
267	676026,543	2280528,000
268	676018,971	2280477,226
269	675999,917	2280489,839
270	675986,434	2280512,689
271	675963,360	2280510,751
272	675929,702	2280463,754
273	675900,406	2280415,405
274	675912,459	2280392,530
275	675990,865	2280373,936
276	676043,427	2280347,580
277	676087,136	2280329,704
1	675331,645	2280023,251
Лесной участок 2 площадью 1,8 га		
1	674901,483	2280935,696
2	674909,434	2280971,951
3	674908,654	2281007,984
4	674902,663	2281032,996

1	2	3
5	674901,163	2281052,629
6	674908,154	2281082,286
7	674918,616	2281103,264
8	674950,703	2281133,456
9	674976,869	2281185,352
10	674984,630	2281213,086
11	674965,166	2281224,190
12	674962,066	2281222,218
13	674879,008	2281151,646
14	674839,729	2281103,849
15	674838,919	2281049,577
16	674859,674	2281036,791
17	674863,455	2281015,029
18	674848,091	2280997,359
19	674859,094	2280978,518
20	674858,563	2280952,293
21	674857,993	2280928,214
22	674869,476	2280902,262
23	674878,238	2280900,265
24	674886,920	2280902,625
1	674901,483	2280935,696
Лесной участок 3 площадью 1,8 га		
1	674825,496	2280714,467
2	674851,982	2280751,093
3	674864,275	2280788,504
4	674857,043	2280820,041
5	674830,117	2280854,432
6	674824,496	2280863,069
7	674824,046	2280882,719
8	674818,565	2280891,488
9	674772,315	2280890,036
10	674741,548	2280847,511
11	674740,608	2280842,660
12	674770,995	2280664,493
13	674790,279	2280670,638
1	674825,496	2280714,467
Лесной участок 4 площадью 15,3 га		
1	675045,854	2280434,272
2	675072,989	2280498,484
3	675094,034	2280561,475
4	675108,857	2280627,239

1	2	3
5	675141,234	2280683,614
6	675194,605	2280764,466
7	675226,382	2280864,934
8	675261,270	2280955,337
9	675296,507	2281063,114
10	675331,995	2281159,309
11	675368,202	2281188,281
12	675415,052	2281183,026
13	675420,654	2281203,204
14	675430,196	2281223,274
15	675446,029	2281247,568
16	675465,513	2281267,070
17	675479,336	2281277,455
18	675483,717	2281303,185
19	675498,490	2281326,440
20	675502,421	2281346,205
21	675490,328	2281350,297
22	675478,426	2281345,693
23	675459,142	2281328,890
24	675437,727	2281309,867
25	675420,464	2281300,751
26	675395,548	2281292,576
27	675356,690	2281272,077
28	675320,072	2281249,457
29	675293,276	2281227,028
30	675272,022	2281200,358
31	675265,871	2281181,640
32	675255,128	2281173,770
33	675243,106	2281174,595
34	675239,415	2281194,187
35	675243,476	2281208,491
36	675245,366	2281221,641
37	675231,993	2281234,444
38	675223,501	2281274,733
39	675225,132	2281299,893
40	675225,822	2281318,479
41	675218,070	2281323,775
42	675197,966	2281294,944
43	675184,623	2281255,323
44	675174,961	2281197,198
45	675166,319	2281142,382

1	2	3
46	675150,046	2281087,408
47	675137,933	2281041,262
48	675148,255	2281018,527
49	675164,819	2281009,032
50	675160,808	2280992,542
51	675148,375	2280961,714
52	675132,412	2280942,790
53	675118,539	2280928,296
54	675124,370	2280910,940
55	675138,603	2280909,042
56	675164,519	2280921,639
57	675191,475	2280936,397
58	675202,417	2280935,539
59	675201,797	2280913,662
60	675190,444	2280882,818
61	675174,981	2280840,986
62	675155,897	2280815,446
63	675125,030	2280778,745
64	675110,277	2280754,385
65	675076,620	2280695,749
66	675042,743	2280646,946
67	675017,858	2280586,306
68	675000,174	2280545,530
69	674970,347	2280512,095
70	674937,900	2280498,294
71	674912,725	2280502,155
72	674893,751	2280521,425
73	674893,331	2280541,067
74	674902,443	2280574,064
75	674922,907	2280586,496
76	674960,485	2280615,723
77	675006,285	2280668,040
78	675045,393	2280726,775
79	675052,555	2280748,792
80	675045,793	2280758,477
81	675032,621	2280762,568
82	675008,866	2280751,135
83	674988,431	2280736,476
84	674972,638	2280709,954
85	674963,256	2280690,074
86	674946,282	2280666,769

1	2	3
87	674922,547	2280654,255
88	674904,513	2280629,829
89	674884,709	2280586,784
90	674870,026	2280559,133
91	674849,422	2280553,234
92	674826,937	2280533,114
93	674825,246	2280510,148
94	674826,877	2280485,029
95	674838,349	2280459,044
96	674849,722	2280437,439
97	674838,359	2280407,701
98	674816,785	2280396,127
99	674855,103	2280171,515
100	674855,303	2280169,280
101	674898,372	2280168,991
102	674935,260	2280217,555
103	674947,362	2280278,509
104	674946,552	2280309,402
105	674978,469	2280359,805
106	675025,819	2280408,171
1	675045,854	2280434,272