



ПРАВИТЕЛЬСТВО
КЕМЕРОВСКОЙ ОБЛАСТИ - КУЗБАССА

ПОСТАНОВЛЕНИЕ

от «17» августа 2022 г. № 536
г. Кемерово

О внесении изменений в постановление Правительства Кемеровской области – Кузбасса от 12.04.2022 № 203 «Об изменении площадей и границ земель, на которых расположены леса, указанные в пункте 3 части 1 статьи 114 Лесного кодекса Российской Федерации, Куздеевского лесничества Кемеровской области»

Правительство Кемеровской области - Кузбасса **п о с т а н о в л я е т**:

1. Внести в постановление Правительства Кемеровской области – Кузбасса от 12.04.2022 № 203 «Об изменении площадей и границ земель, на которых расположены леса, указанные в пункте 3 части 1 статьи 114 Лесного кодекса Российской Федерации, Куздеевского лесничества Кемеровской области» следующие изменения:

1.1. В преамбуле слова «28.12.2021 № 01-06/2829» заменить словами «03.06.2022 № 01-06/1035».

1.2. Текстовое и графическое описание местоположения границ лесного участка, исключаемого из границ земель, на которых расположены леса, указанные в пункте 3 части 1 статьи 114 Лесного кодекса Российской Федерации, являющееся приложением № 1 к постановлению, изложить в новой редакции согласно приложению № 1 к настоящему постановлению.

1.3. Текстовое и графическое описание местоположения границ лесного участка, исключаемого из границ земель, на которых расположены леса, указанные в пункте 3 части 1 статьи 114 Лесного кодекса Российской Федерации, являющееся приложением № 2 к постановлению, изложить в новой редакции согласно приложению № 2 к настоящему постановлению.

2. Настоящее постановление подлежит опубликованию на сайте «Электронный бюллетень Правительства Кемеровской области – Кузбасса».

3. Контроль за исполнением настоящего постановления возложить на заместителя председателя Правительства Кемеровской области - Кузбасса (по агропромышленному комплексу) Ильина Д.П.

Первый заместитель председателя
Правительства Кемеровской области -
Кузбасса - министр финансов Кузбасса



И.Ю. Малахов

Приложение № 1
к постановлению Правительства
Кемеровской области – Кузбасса
от 17 августа 2022 г. № 536

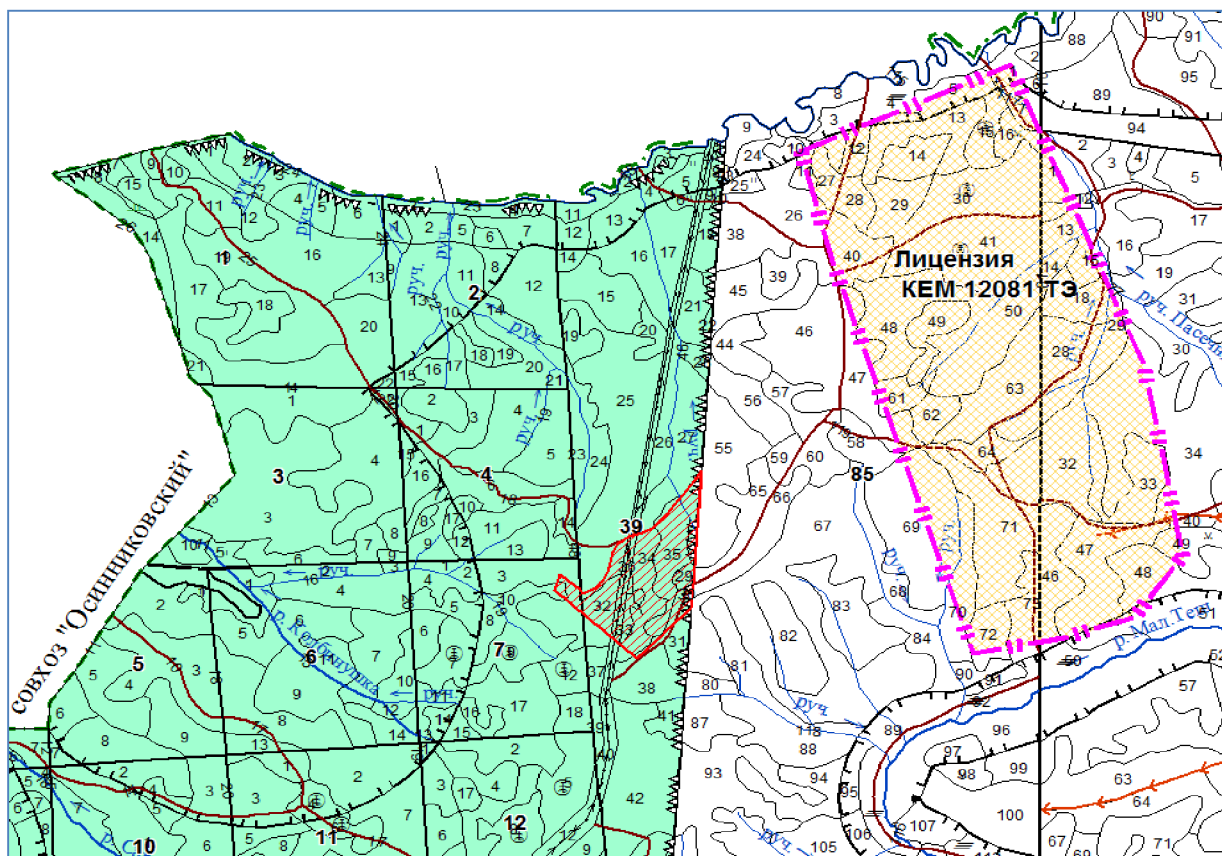
«Приложение № 1
к постановлению Правительства
Кемеровской области – Кузбасса
от 12 апреля 2022 г. № 203

Текстовое и графическое описание местоположения
границ лесного участка, исключаемого из границ земель,
на которых расположены леса, указанные в пункте 3
части 1 статьи 114 Лесного кодекса
Российской Федерации


| Прохождение границы | | Описание прохождения границы |
|--|----------|-----------------------------------|
| от точки | до точки | |
| Описание границ лесного участка площадью 32,1077 га Калтанское участковое лесничество, Малиновское урочище, квартал 7 (части выделов 3, 10), квартал 39 (выделы 30, 33, части выделов 25, 27, 29, 31, 32, 34, 35, 36, 46, 47, 48) | | |
| 1 | 4 | по ломаной линии на юго-восток |
| 4 | 15 | по ломаной линии на северо-восток |
| 15 | 19 | по прямой линии на юг |
| 19 | 20 | по прямой линии на юго-запад |
| 20 | 21 | по прямой линии на северо-запад |
| 21 | 1 | по прямой линии на северо-восток |

КАРТА-СХЕМА (фрагмент)
 расположения существующих лесов, расположенных
 в зеленых зонах Малиновского урочища
 Калтанского участкового лесничества
 Кузедеевского лесничества Кемеровской области - Кузбасса


Масштаб 1:25000



Условные обозначения:



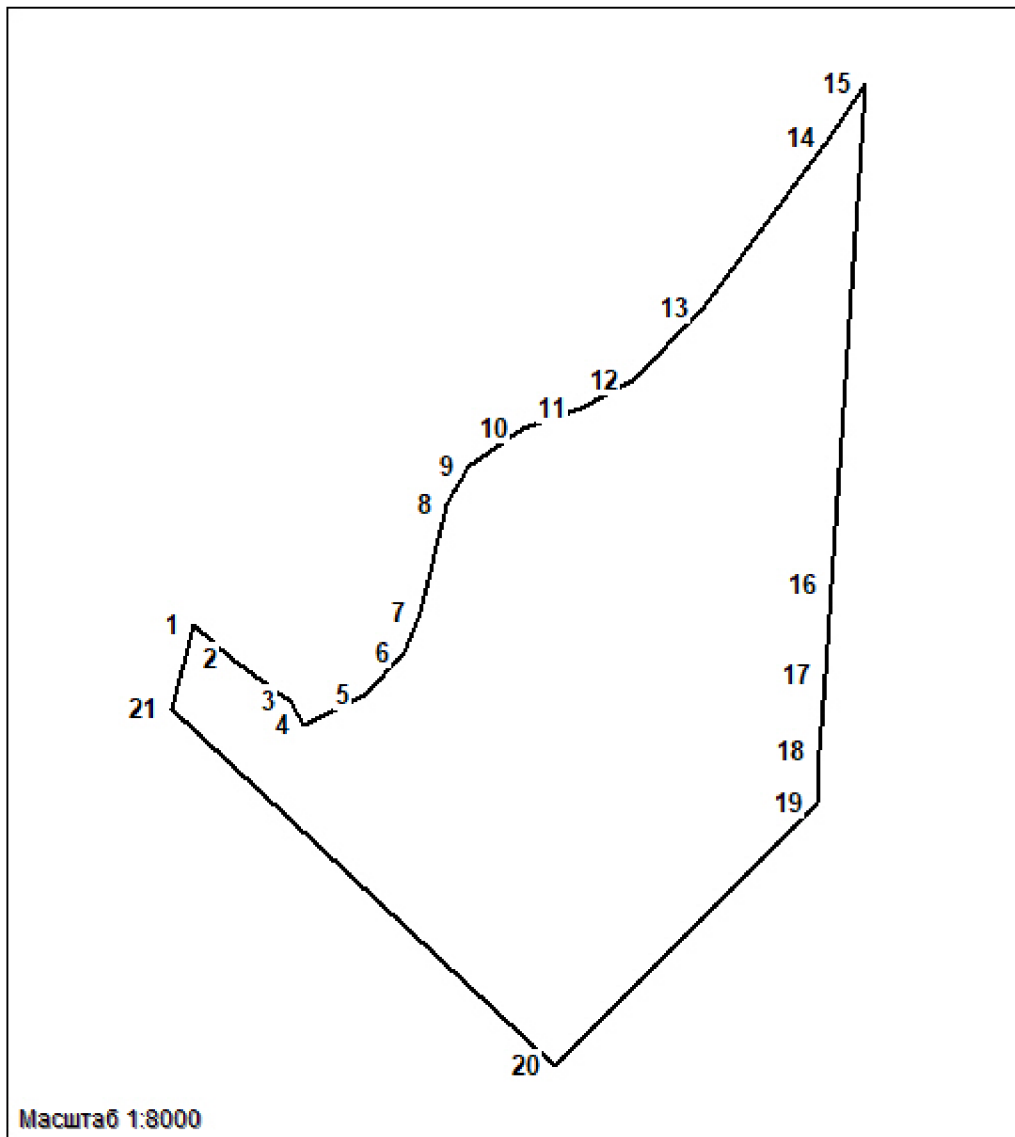
Целевое назначение (категория защитности) – леса, расположенные в зеленых зонах



Проектируемый участок для исключения из лесов, расположенных в зеленых зонах, площадью 32,1077 га



Границы лицензии КЕМ 12081 ТЭ



Условные обозначения

| | |
|--------|--------------------|
| 1 - 21 | № поворотных точек |
|--------|--------------------|

| Обозначение характерных точек границ | Направление линий | Длина линий, м | Румбы линий | Координаты, применяемые для ведения ЕГРН в Кемеровской области - Кузбассе (X,Y) - МСК-42, зона 2 | |
|--|----------------------|----------------------|-----------------|---|-------------|
| | | | | | |
| 1 | 1-2 | 55,19 | ЮВ:47°34'6.98" | 416100,836 | 2228908,797 |
| 2 | 2-3 | 75,25 | ЮВ:52°58'38.93" | 416063,598 | 2228949,532 |
| 3 | 3-4 | 28,9 | ЮВ:31°38'39.14" | 416018,288 | 2229009,612 |
| 4 | 4-5 | 71,86 | СВ:62°55'7.67" | 415993,683 | 2229024,774 |
| 5 | 5-6 | 59,57 | СВ:44°5'6.32" | 416026,400 | 2229088,755 |
| 6 | 6-7 | 47,77 | СВ:23°15'43.2" | 416069,189 | 2229130,200 |
| 7 | 7-8 | 117,2 | СВ:12°52'1.29" | 416113,079 | 2229149,066 |
| 8 | 8-9 | 46,63 | СВ:29°58'22.82" | 416227,303 | 2229175,158 |
| 9 | 9-10 | 71,49 | СВ:55°1'25.38" | 416267,692 | 2229198,454 |
| 10 | 10-11 | 63,75 | СВ:72°13'27" | 416308,670 | 2229257,032 |
| 11 | 11-12 | 63,24 | СВ:60°51'44.83" | 416328,134 | 2229317,739 |
| 12 | 12-13 | 106,9 | СВ:44°40'28.57" | 416358,921 | 2229372,976 |
| 13 | 13-14 | 224,3 | СВ:36°5'52.28" | 416434,937 | 2229448,135 |
| 14 | 14-15 | 66,96 | СВ:34°17'54.44" | 416616,196 | 2229580,297 |
| 15 | 15-16 | 531,2 | ЮЗ:3°47'46.24" | 416671,508 | 2229618,029 |
| 16 | 16-17 | 95,4 | ЮЗ:3°46'4.99" | 416141,515 | 2229582,862 |
| 17 | 17-18 | 80,47 | ЮЗ:3°49'56.81" | 416046,324 | 2229576,593 |
| 18 | 18-19 | 55,84 | ЮЗ:3°46'40.2" | 415966,037 | 2229571,214 |
| 19 | 19-20 | 390,9 | ЮЗ:45°4'53.5" | 415910,315 | 2229567,535 |
| 20 | 20-21 | 554,1 | СЗ:47°11'23.18" | 415634,266 | 2229290,706 |
| 21 | 21-1 | 93,32 | СВ:15°16'43.18" | 416010,817 | 2228884,206 |
| 1 | | | | 416100,836 | 2228908,797 |

».

Приложение № 2
к постановлению Правительства
Кемеровской области – Кузбасса
от 17 августа 2022 г. № 536

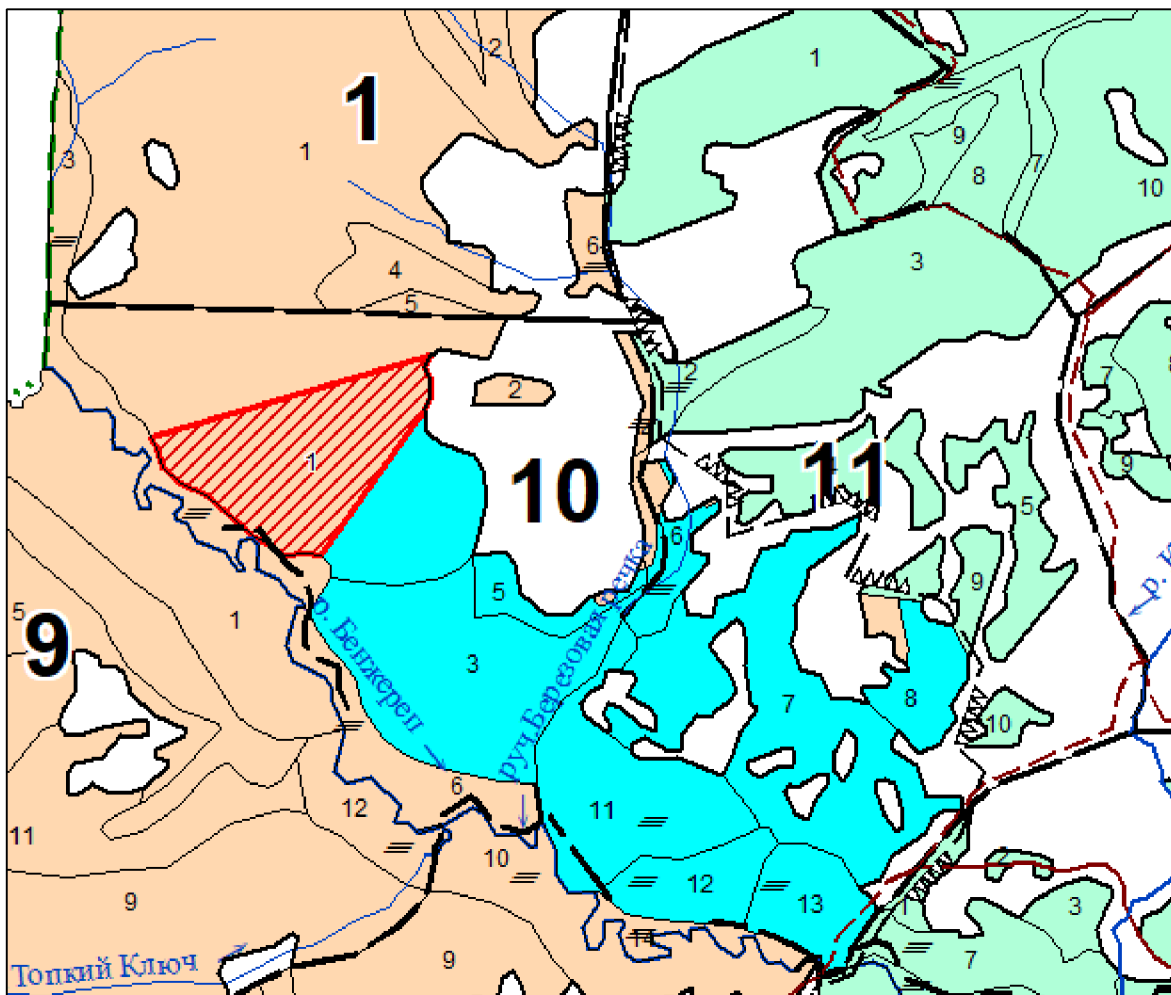
«Приложение № 2
к постановлению Правительства
Кемеровской области – Кузбасса
от 12 апреля 2022 г. № 203

Текстовое и графическое описание местоположения
границ лесного участка, включаемого в границы земель,
на которых расположены леса, указанные в пункте 3
части 1 статьи 114 Лесного кодекса
Российской Федерации

| Прохождение границы | | Описание прохождения границы |
|---|----------|--|
| от точки | до точки | |
| Описание границ лесного участка площадью 32,1077 га Кузедеевское участковое лесничество, урочище Совхоз «Кузедеевский», квартал 10 (часть выдела 1) | | |
| 1 | 2 | вдоль кромки леса по прямой линии на юго-запад |
| 2 | 3 | вдоль кромки леса по прямой линии на юго-восток |
| 3 | 4 | вдоль кромки леса по прямой линии на юг |
| 4 | 6 | вдоль кромки леса по ломаной линии на юго-запад |
| 6 | 7 | вдоль кромки леса по прямой линии на северо-запад |
| 7 | 8 | вдоль кромки леса по прямой линии на юго-запад |
| 8 | 16 | вдоль кромки леса по ломаной линии на северо-запад |
| 16 | 1 | вдоль кромки леса по прямой линии на северо-восток |

КАРТА-СХЕМА (фрагмент)
 расположения лесного участка, проектируемого к переводу в состав лесов,
 расположенных в зеленых зонах урочища Совхоз «Кузедеевский»
 Кузедеевского участкового лесничества Кузедеевского лесничества
 Кемеровской области - Кузбасса

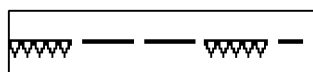
Масштаб 1:25 000



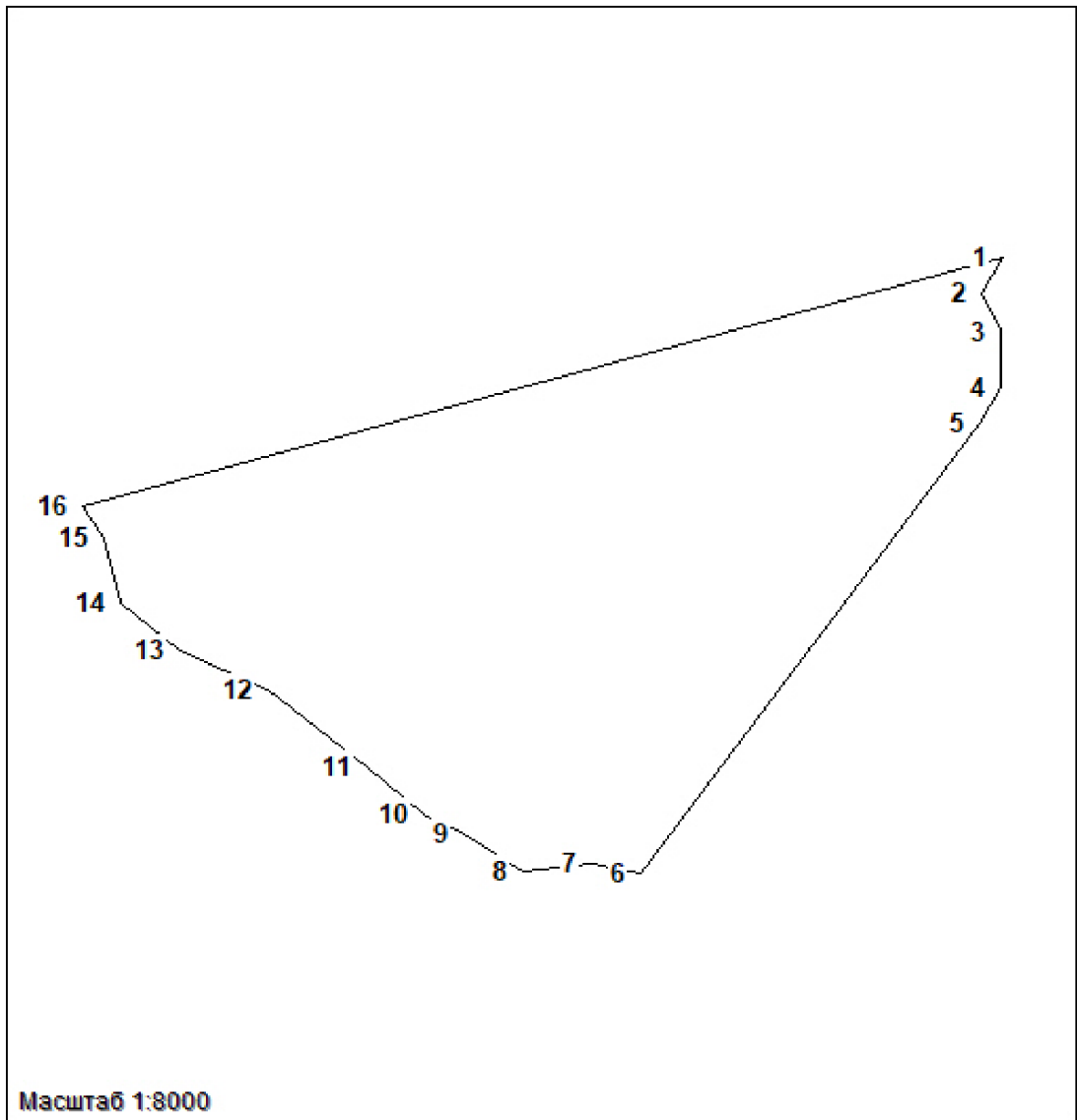
Условные обозначения:



Проектируемый лесной участок для включения в границы лесов, расположенных в зеленых зонах, площадью 32,1077 га



Существующие границы лесов, расположенных в зеленых зонах



Условные обозначения

| | |
|--------|--------------------|
| 1 - 16 | № поворотных точек |
|--------|--------------------|

| Обозначение характерных точек границ | Направление линий | Длина линий, м | Румбы линий | Координаты, применяемые для ведения ЕГРН в Кемеровской области – Кузбассе (X,Y) - МСК-42, зона 2 | |
|--|----------------------|-------------------|-----------------|--|-------------|
| 1 | 1-2 | 44,73 | ЮЗ:27°43'47.06" | 407949,244 | 2205019,282 |
| 2 | 2-3 | 44,72 | ЮВ:25°23'5.63" | 407909,655 | 2204998,469 |
| 3 | 3-4 | 60,02 | ЮЗ:1°10'52.72" | 407869,257 | 2205017,640 |
| 4 | 4-5 | 44,72 | ЮЗ:27°44'11.3" | 407809,254 | 2205016,403 |
| 5 | 5-6 | 590,8 | ЮЗ:35°8'13.71" | 407769,675 | 2204995,590 |
| 6 | 6-7 | 51 | СЗ:77°30'29.29" | 407286,512 | 2204655,546 |
| 7 | 7-8 | 70,72 | ЮЗ:83°3'24.78" | 407297,525 | 2204605,754 |
| 8 | 8-9 | 72,11 | СЗ:55°7'53.51" | 407288,973 | 2204535,552 |
| 9 | 9-10 | 44,73 | СЗ:62°15'27.78" | 407330,202 | 2204476,389 |
| 10 | 10-11 | 78,11 | СЗ:49°1'2.4" | 407351,016 | 2204436,800 |
| 11 | 11-12 | 128,1 | СЗ:50°9'23.91" | 407402,247 | 2204377,834 |
| 12 | 12-13 | 98,5 | СЗ:64°52'2.62" | 407484,305 | 2204279,495 |
| 13 | 13-14 | 78,11 | СЗ:49°1'2.4" | 407526,143 | 2204190,320 |
| 14 | 14-15 | 72,81 | СЗ:14°46'8.31" | 407577,374 | 2204131,354 |
| 15 | 15-16 | 39,12 | СЗ:30°49'29.86" | 407647,779 | 2204112,793 |
| 16 | 16-1 | 964,5 | СВ:73°52'29.28" | 407681,377 | 2204092,747 |
| 1 | | | | 407949,244 | 2205019,282 |

».