



ПРАВИТЕЛЬСТВО
КЕМЕРОВСКОЙ ОБЛАСТИ - КУЗБАССА

ПОСТАНОВЛЕНИЕ

от «15» ИЮНЯ 2022 г. № 374

г. Кемерово

**Об изменении площадей и границ земель,
на которых расположены леса,
указанные в пункте 3 части 1 статьи 114
Лесного кодекса Российской Федерации,
Кемеровского и Юргинского лесничеств
Кемеровской области - Кузбасса**

В соответствии со статьей 82 Лесного кодекса Российской Федерации, постановлением Правительства Российской Федерации от 21.12.2019 № 1755 «Об утверждении Правил изменения границ земель, на которых располагаются леса, указанные в пунктах 3 и 4 части 1 статьи 114 Лесного кодекса Российской Федерации, и определения функциональных зон в лесах, расположенных в лесопарковых зонах», подпунктом 5-4 статьи 3 Закона Кемеровской области от 13.06.2007 № 75-ОЗ «О разграничении полномочий между органами государственной власти Кемеровской области – Кузбасса в сфере лесных отношений», на основании согласования проектной документации Федеральным агентством лесного хозяйства от 14.06.2022 № МК-03-27/14726 и приказа Департамента лесного комплекса Кузбасса от 15.06.2022 № 01-06/1105 «Об утверждении проектной документации по изменению границ лесов, расположенных в зеленых зонах Кемеровского и Юргинского лесничеств Кемеровской области - Кузбасса» Правительство Кемеровской области - Кузбасса п о с т а н о в л я е т:

1. Исключить из границ земель, на которых расположены леса, указанные в пункте 3 части 1 статьи 114 Лесного кодекса Российской Федерации (далее – леса в зеленых зонах), Кемеровского лесничества Кемеровской области – Кузбасса лесной участок площадью 1,7862 га, расположенный в кварталах 160 (часть выдела 5), 183 (части выделов 13, 20, 21, 23, 25, 43, 44) Барановского участкового лесничества, урочище Барановское, в квартале 250 (части выделов 4, 13) Мазуровского участкового лесничества, урочище Кемеровское, в соответствии с описанием

местоположения границ лесного участка согласно приложению № 1 к настоящему постановлению.

2. Включить в границы земель, на которых расположены леса в зеленых зонах, Кемеровского лесничества Кемеровской области – Кузбасса лесной участок площадью 1,7862 га, расположенный в квартале 63 (часть выдела 20) Промышленновского участкового лесничества, урочище Камжалинское, в соответствии с описанием местоположения границ лесного участка согласно приложению № 2 к настоящему постановлению.

3. Исключить из границ земель, на которых расположены леса в зеленых зонах, Юргинского лесничества Кемеровской области – Кузбасса лесной участок площадью 6,153 га, расположенный в кварталах 42 (часть выдела 37), 43 (выдел 78, части выделов 1, 4, 7, 8, 68, 72, 73, 75) Зарубинского участкового лесничества, урочище Зарубинское, в соответствии с описанием местоположения границ лесного участка согласно приложению № 3 к настоящему постановлению.

4. Включить в границы земель, на которых расположены леса в зеленых зонах, Юргинского лесничества Кемеровской области – Кузбасса лесной участок площадью 6,153 га, расположенный в квартале 65 (выдел 13, часть выдела 12) Зарубинского участкового лесничества, урочище Зарубинское, в соответствии с описанием местоположения границ лесного участка согласно приложению № 4 к настоящему постановлению.

5. Департаменту лесного комплекса Кузбасса обеспечить в установленном порядке внесение сведений об изменении границ земель, на которых расположены леса в зеленых зонах, Кемеровского и Юргинского лесничеств Кемеровской области – Кузбасса в государственный лесной реестр.

6. Настоящее постановление подлежит опубликованию на сайте «Электронный бюллетень Правительства Кемеровской области – Кузбасса».

7. Контроль за исполнением настоящего постановления возложить на заместителя председателя Правительства Кемеровской области – Кузбасса (по агропромышленному комплексу) Ильина Д.П.

Первый заместитель Губернатора
Кемеровской области – Кузбасса –
председатель Правительства
Кемеровской области – Кузбасса



В.Н. Телегин

Приложение № 1
к постановлению Правительства
Кемеровской области – Кузбасса
от 15 июня 2022 г. № 374

Текстовое и графическое описание местоположения
границ лесного участка, исключаемого из границ земель,
на которых расположены леса, указанные в пункте 3
части 1 статьи 114 Лесного кодекса
Российской Федерации

За начало границы контура площадью 0,0965 га взята точка 1, от точки 1 до точки 1 в границы лесного участка входит часть выдела 4 квартала 250 Кемеровского урочища Мазуровского участкового лесничества Кемеровского лесничества Кемеровской области - Кузбасса;

за начало границы контура площадью 0,1022 га взята точка 1, от точки 1 до точки 1 в границы лесного участка входит часть выдела 4 квартала 250 Кемеровского урочища Мазуровского участкового лесничества Кемеровского лесничества Кемеровской области - Кузбасса;

за начало границы контура площадью 0,008 га взята точка 1, от точки 1 до точки 1 в границы лесного участка входит часть выдела 13 квартала 250 Кемеровского урочища Мазуровского участкового лесничества Кемеровского лесничества Кемеровской области - Кузбасса;

за начало границы контура площадью 0,1372 га взята точка 1, от точки 1 до точки 1 в границы лесного участка входит часть выдела 5 квартала 160 Барановского урочища Барановского участкового лесничества Кемеровского лесничества Кемеровской области - Кузбасса;

за начало границы контура площадью 0,3258 га взята точка 1, от точки 1 до точки 1 в границы лесного участка входит часть выдела 13 квартала 183 Барановского урочища Барановского участкового лесничества Кемеровского лесничества Кемеровской области - Кузбасса;

за начало границы контура площадью 0,009 га взята точка 1, от точки 1 до точки 1 в границы лесного участка входит часть выдела 13 квартала 183 Барановского урочища Барановского участкового лесничества Кемеровского лесничества Кемеровской области - Кузбасса;

за начало границы контура площадью 0,0573 га взята точка 1, от точки 1 до точки 1 в границы лесного участка входит часть выдела 13 квартала 183 Барановского урочища Барановского участкового лесничества Кемеровского лесничества Кемеровской области - Кузбасса;

за начало границы контура площадью 0,0841 га взята точка 1, от точки 1 до точки 1 в границы лесного участка входит часть выдела 20 квартала 183 Барановского урочища Барановского участкового лесничества Кемеровского лесничества Кемеровской области - Кузбасса;

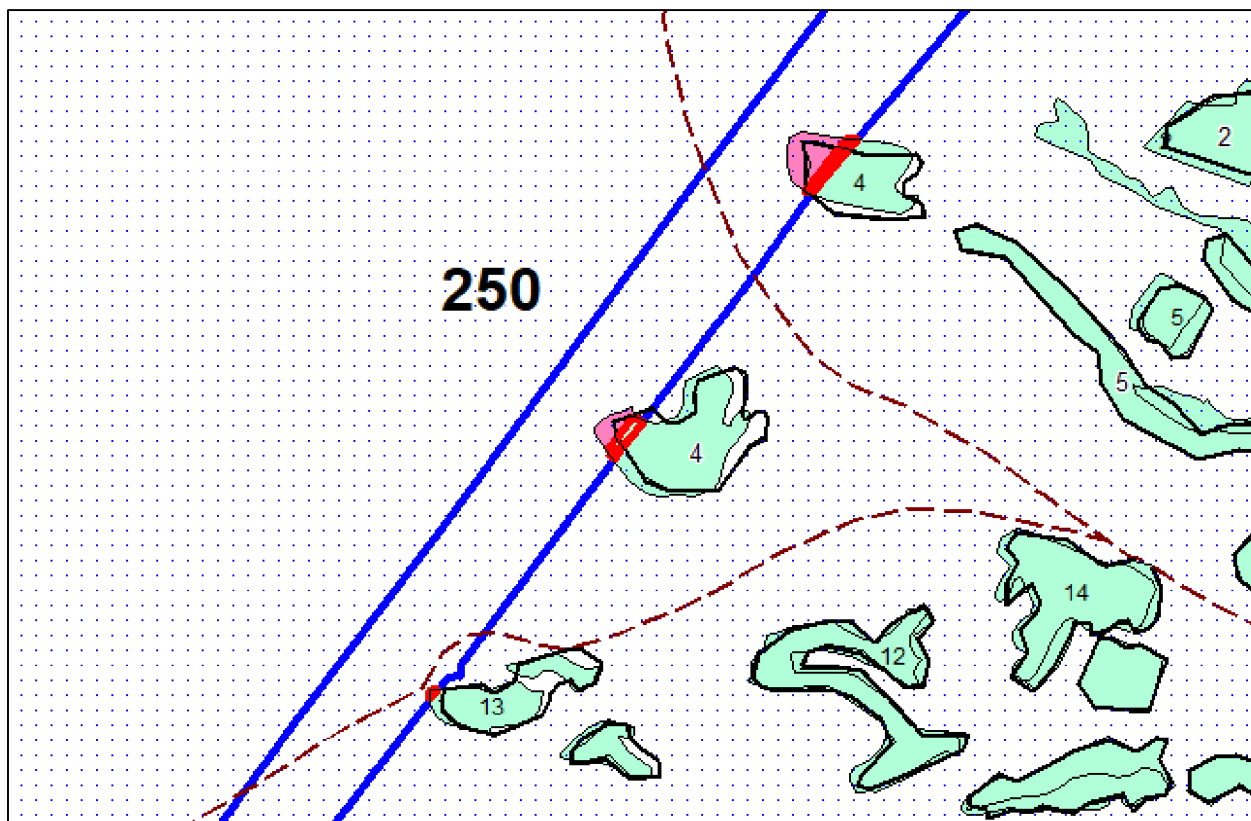
КАРТА-СХЕМА



(фрагмент)

расположения существующей границы земель,
на которых располагаются леса в зеленых зонах
Кемеровская область - Кузбасс, лесничество Кемеровское, участковое
лесничество Мазуровское, урочище Кемеровское,
квартал 250 (части выделов 4, 13).

Площадь лесного участка, проектируемого с целью исключения из границ
земель, на которых расположены леса в зеленых зонах, составляет 0,2067 га

Масштаб 1:10 000



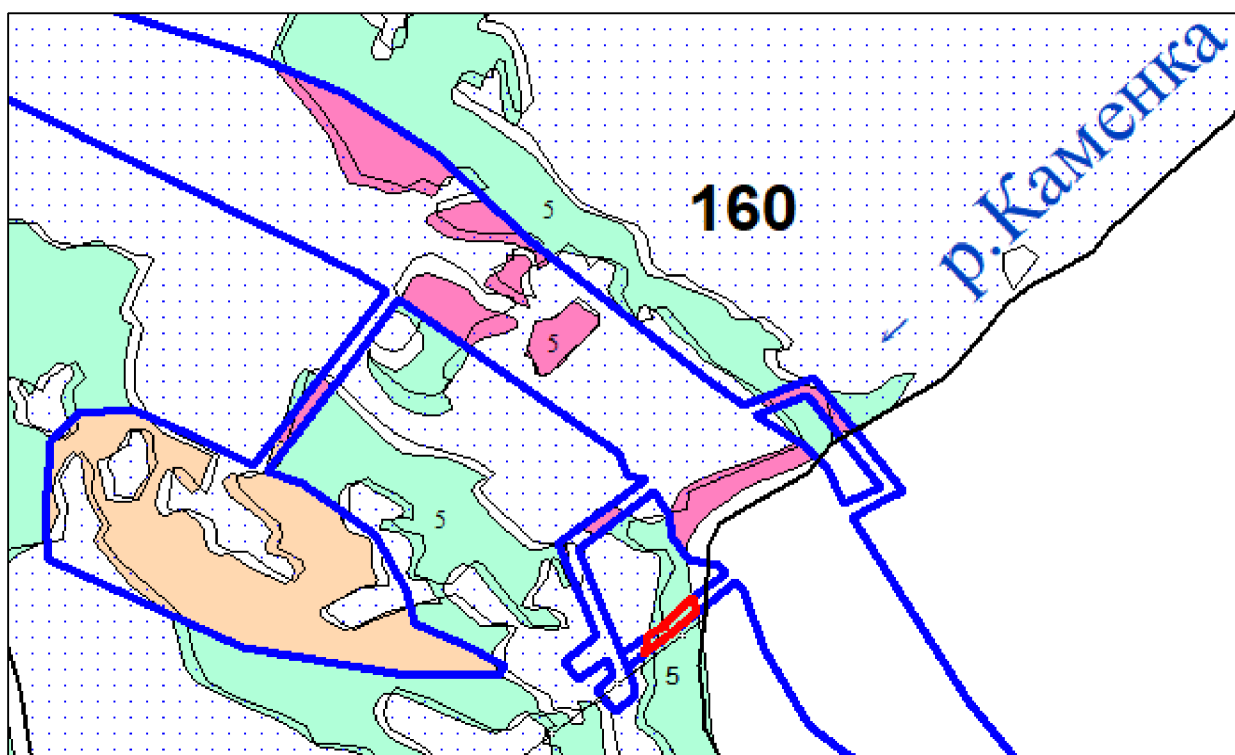
Условные обозначения		ЦЕЛЕВОЕ НАЗНАЧЕНИЕ И КАТЕГОРИЯ ЗАЩИТНОСТИ ЛЕСОВ
	<p>Лесной участок, проектируемый с целью исключения из границ земель, на которых расположены леса в зеленых зонах</p>	<p>Леса, расположенные в зеленых зонах</p>
	<p>Граница проектируемой автомобильной дороги</p>	<p>Леса, расположенные в защитных полосах лесов (леса, расположенные в границах полос отвода железных дорог и придорожных полос автомобильных дорог)</p>




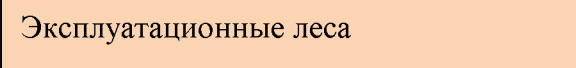
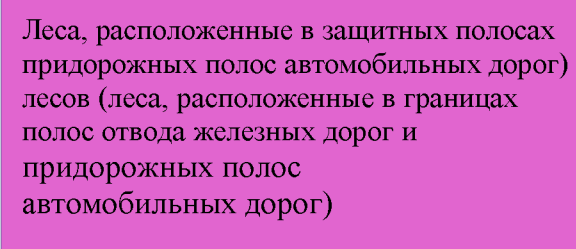
КАРТА-СХЕМА

(фрагмент)

расположения существующей границы земель,
на которых располагаются леса в зеленых зонах
Кемеровская область - Кузбасс, лесничество Кемеровское, участковое
лесничество Барановское, урочище Барановское,
квартал 160 (часть выдела 5).

Площадь лесного участка, проектируемого с целью исключения из границ
земель, на которых расположены леса в зеленых зонах, составляет 0,1372 га
Масштаб 1:10 000



Условные обозначения		ЦЕЛЕВОЕ НАЗНАЧЕНИЕ И КАТЕГОРИЯ ЗАЩИТНОСТИ ЛЕСОВ
	Лесной участок, проектируемый с целью исключения из границ земель, на которых расположены леса в зеленых зонах	 Леса, расположенные в зеленых зонах
	Граница проектируемой автомобильной дороги	 Эксплуатационные леса
		 Леса, расположенные в защитных полосах придорожных полос автомобильных дорог) лесов (леса, расположенные в границах полос отвода железных дорог и придорожных полос автомобильных дорог)

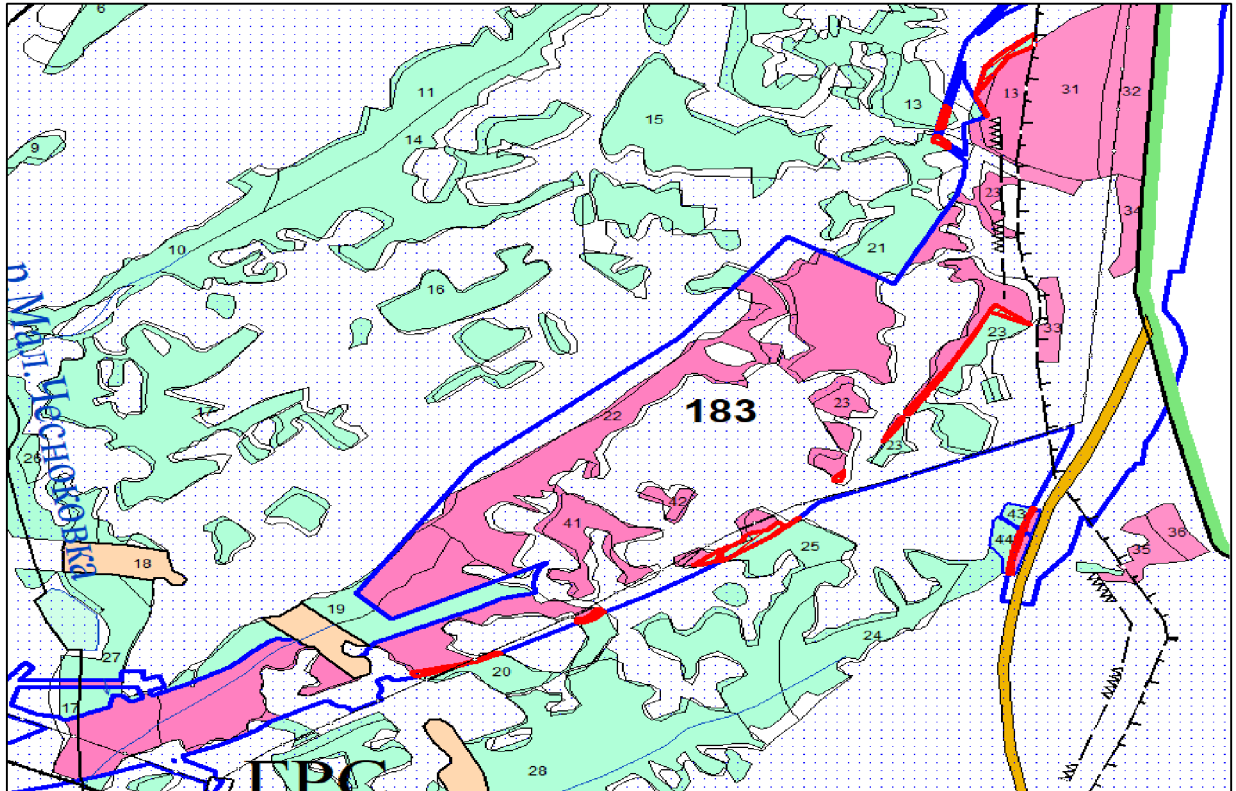
КАРТА-СХЕМА


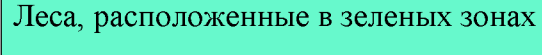

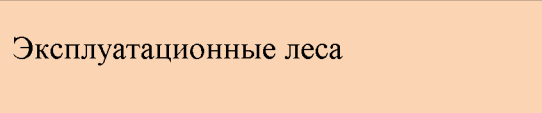
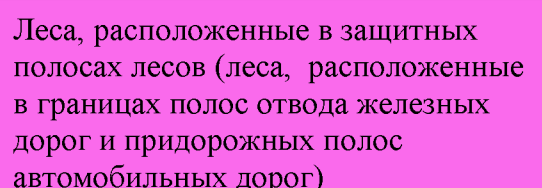
(фрагмент)

расположения существующей границы земель,
на которых располагаются леса в зеленых зонах
Кемеровская область - Кузбасс, лесничество Кемеровское, участковое
лесничество Барановское, урочище Барановское,
квартал 183 (части выделов 13, 20, 21, 23, 25, 43, 44).

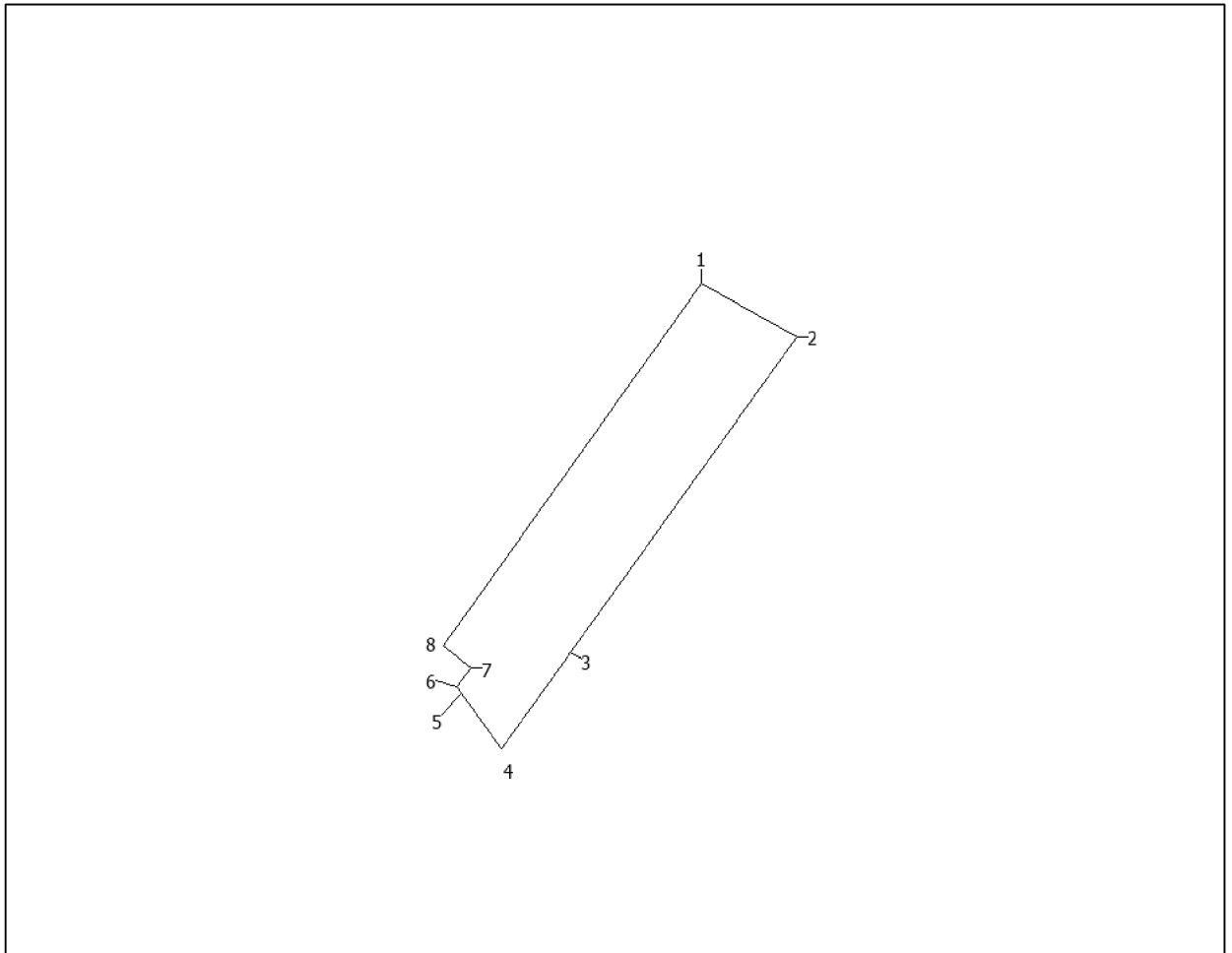
Площадь лесного участка, проектируемого с целью исключения из границ земель, на которых расположены леса в зеленых зонах, составляет 1,4423 га.

Масштаб 1:10 000



Условные обозначения		ЦЕЛЕВОЕ НАЗНАЧЕНИЕ И КАТЕГОРИЯ ЗАЩИТНОСТИ ЛЕСОВ
	Лесной участок, проектируемый с целью исключения из границ земель, на которых расположены леса в зеленых зонах	 Леса, расположенные в зеленых зонах
	Граница проектируемой автомобильной дороги	 Эксплуатационные леса
		 Леса, расположенные в защитных полосах лесов (леса, расположенные в границах полос отвода железных дорог и придорожных полос автомобильных дорог)

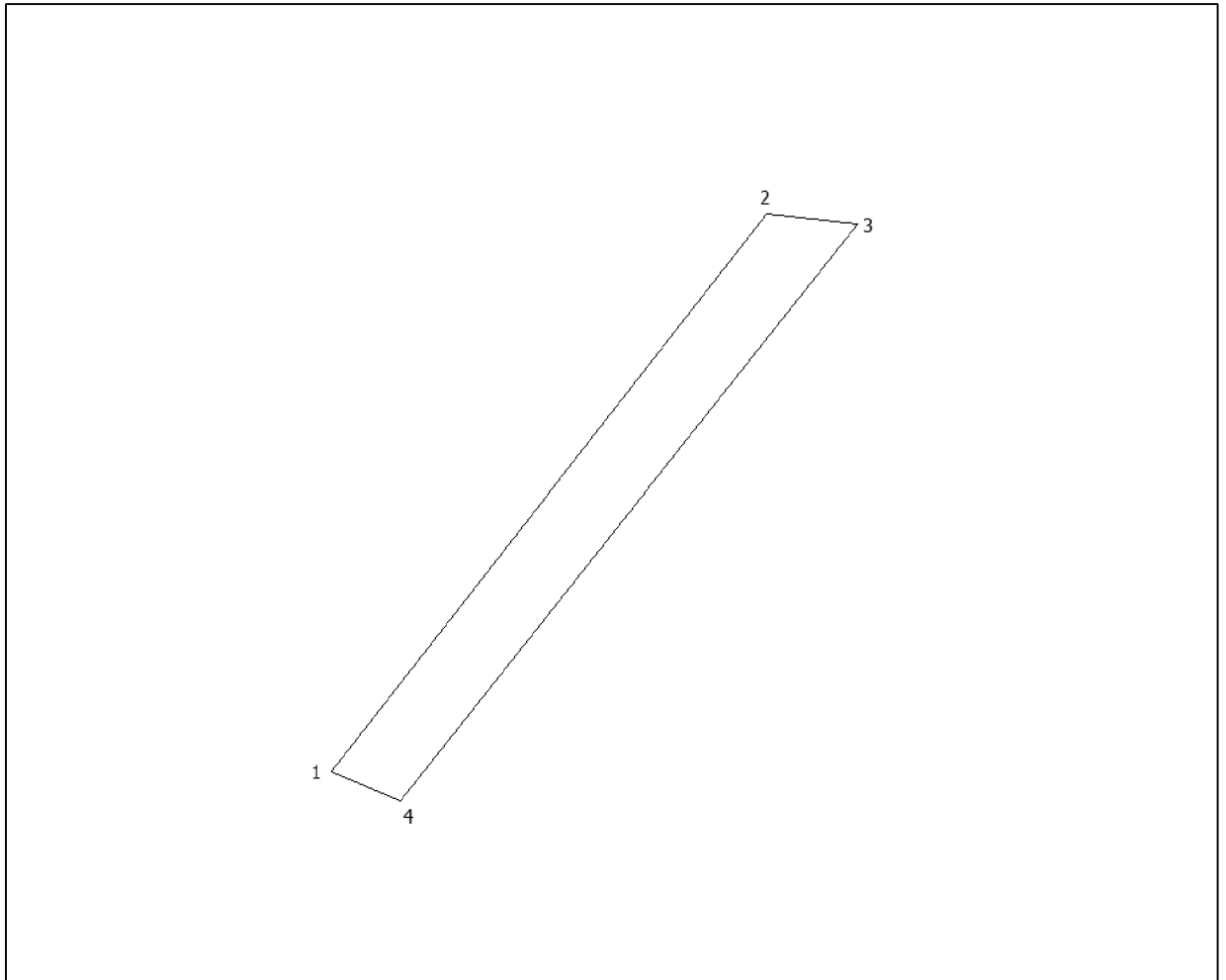
План инструментальной съемки лесного участка площадью 0,0965 га,
проектируемого к исключению из границ земель, на которых расположены
леса в зеленых зонах
Масштаб 1:1000



Условные обозначения

1 - 8	№ поворотных точек
-------	--------------------

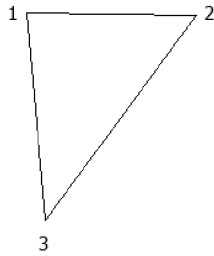
План инструментальной съемки лесного участка площадью 0,1022 га,
проектируемого к исключению из границ земель, на которых расположены
леса в зеленых зонах
Масштаб 1:1000



Условные обозначения

1 - 4	№ поворотных точек
-------	--------------------

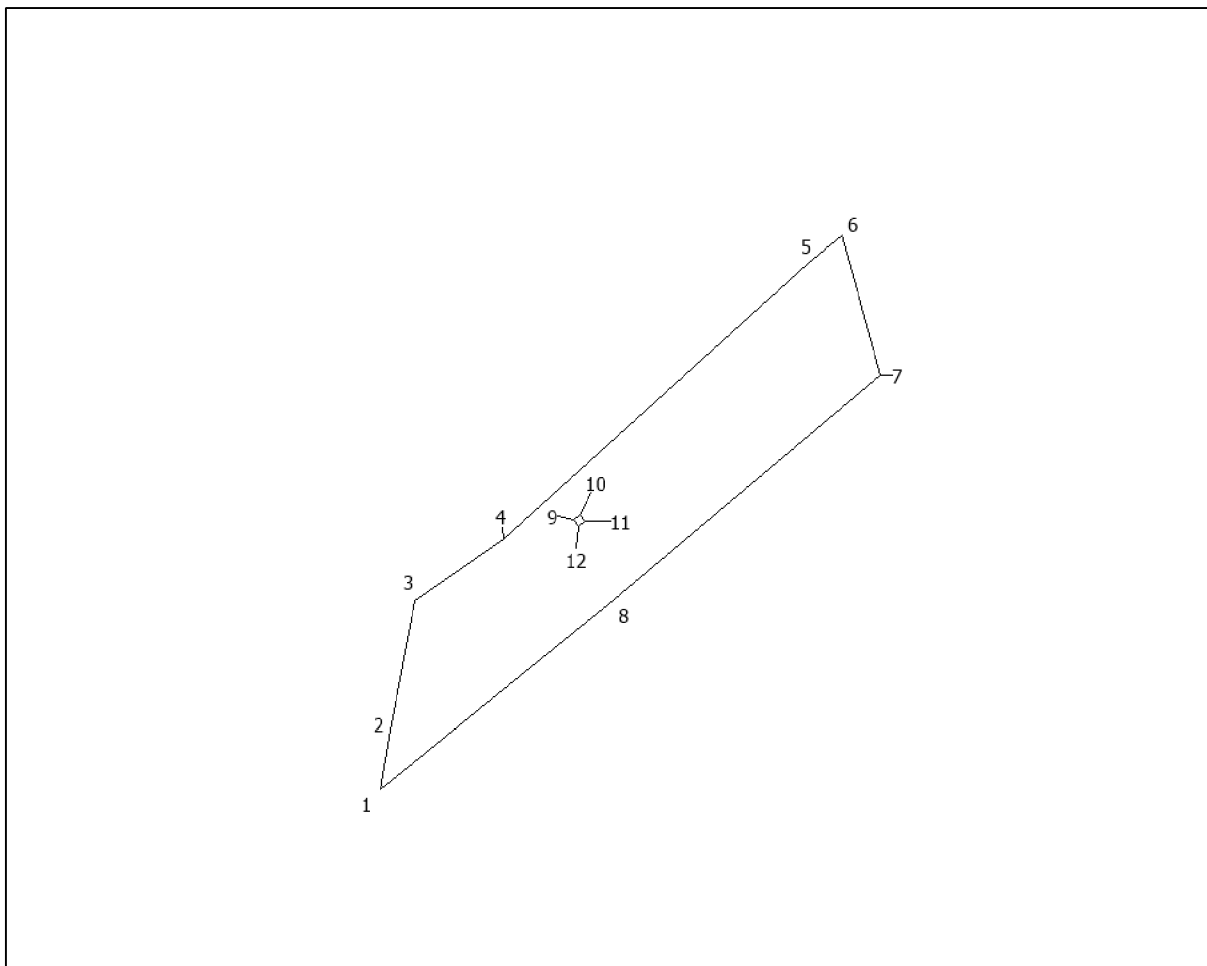
План инструментальной съемки лесного участка площадью 0,008 га,
проектируемого к исключению из границ земель, на которых расположены
леса в зеленых зонах
Масштаб 1:500



Условные обозначения

1 - 3	№ поворотных точек
-------	--------------------

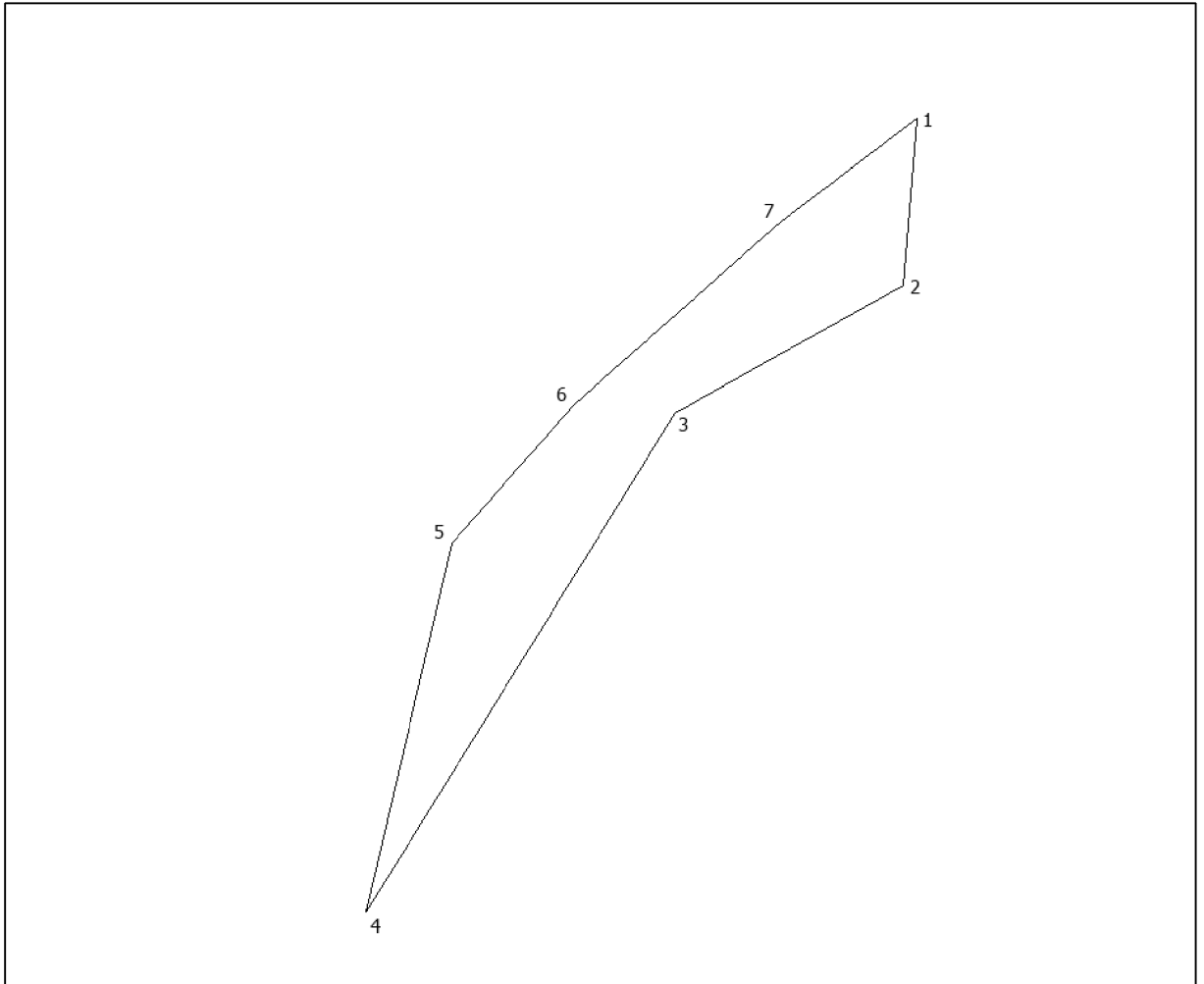
План инструментальной съемки лесного участка площадью 0,1372 га,
проектируемого к исключению из границ земель, на которых расположены
леса в зеленых зонах
Масштаб 1:1000



Условные обозначения

1 - 12	№ поворотных точек
--------	--------------------

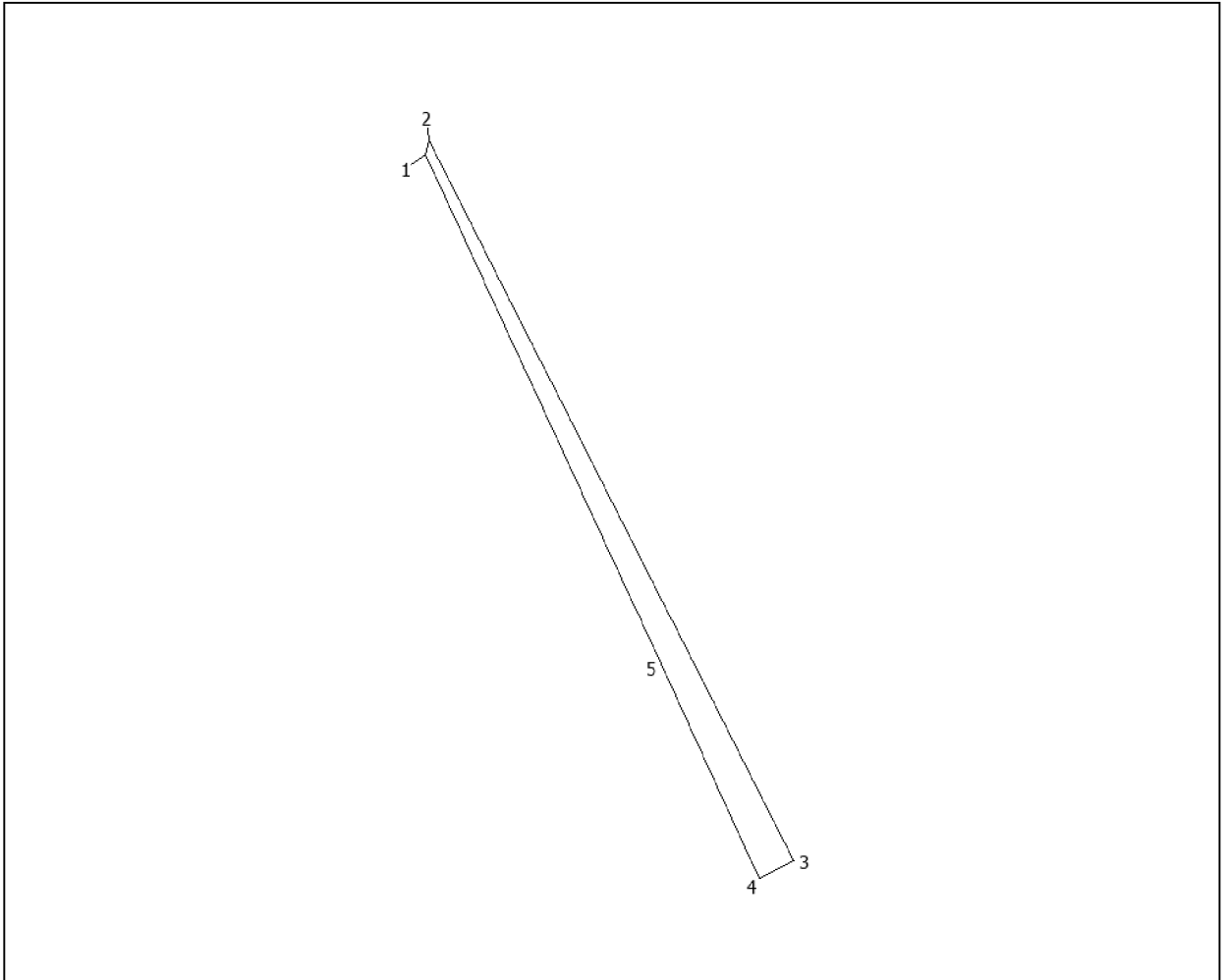
План инструментальной съемки лесного участка площадью 0,3258 га,
проектируемого к исключению из границ земель, на которых расположены
леса в зеленых зонах
Масштаб 1:1500



Условные обозначения

1 - 7	№ поворотных точек
-------	--------------------

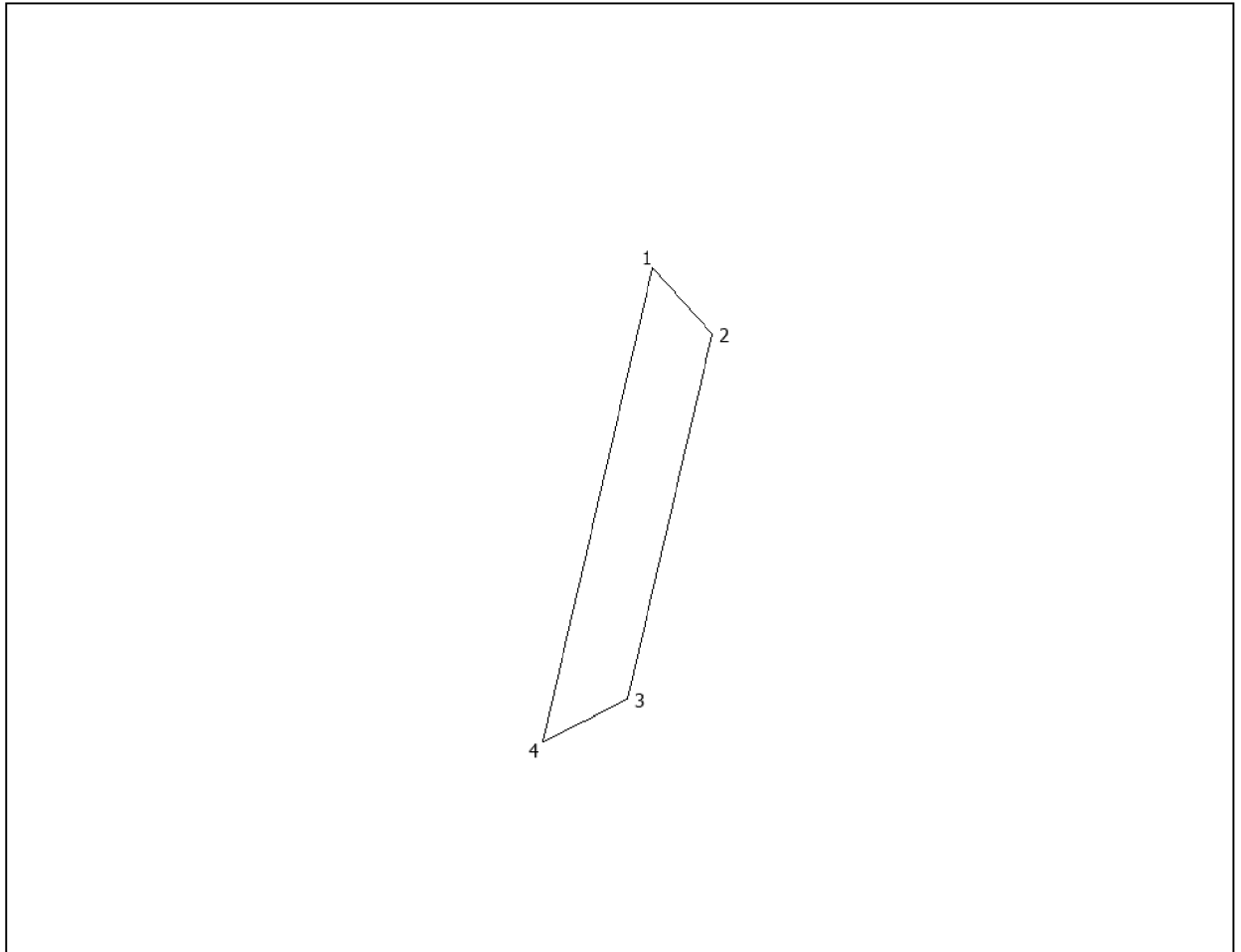
План инструментальной съемки лесного участка площадью 0,009 га,
проектируемого к исключению из границ земель, на которых расположены
леса в зеленых зонах
Масштаб 1:500



Условные обозначения

1 - 5	№ поворотных точек
-------	--------------------

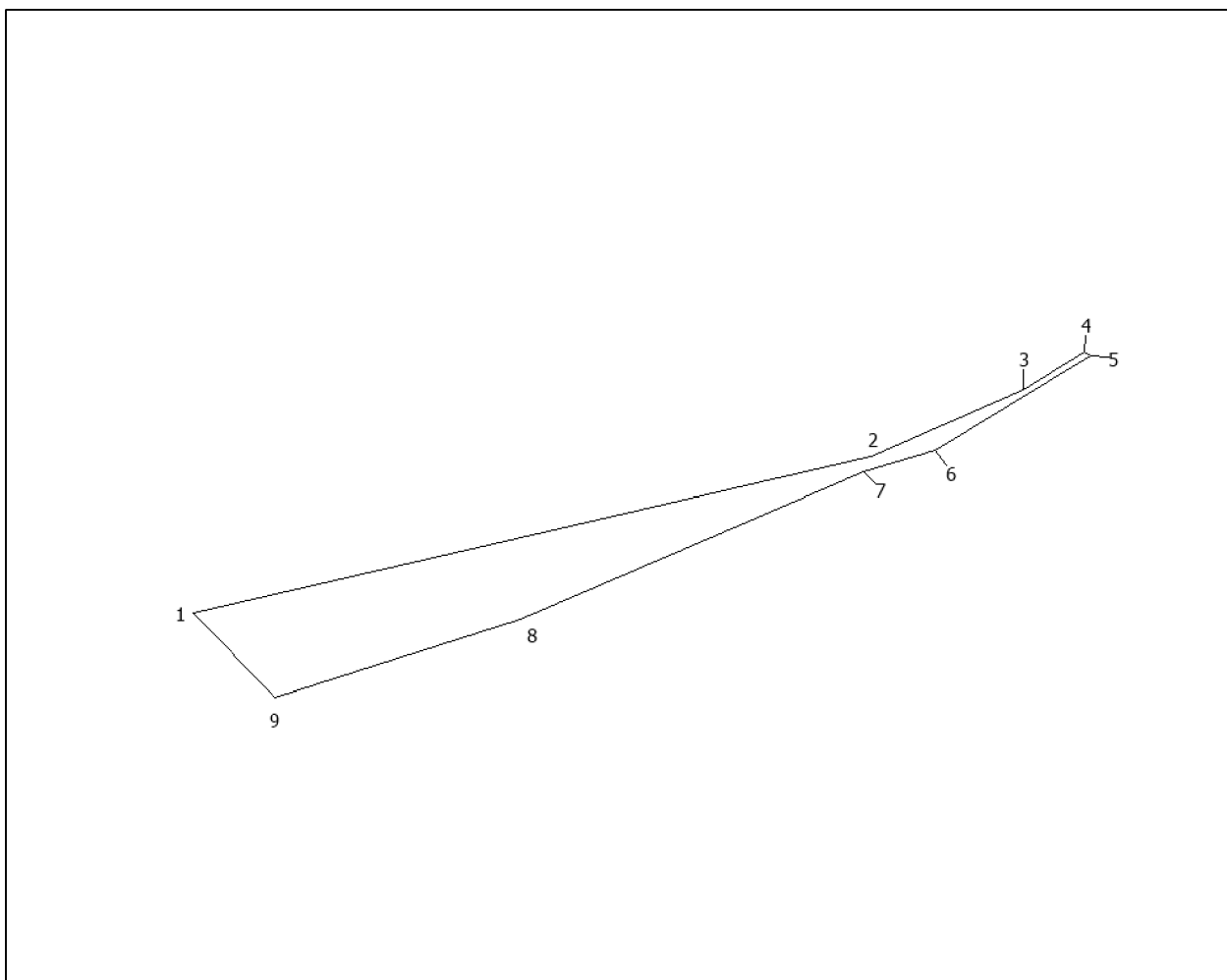
План инструментальной съемки лесного участка площадью 0,0573 га,
проектируемого к исключению из границ земель, на которых расположены
леса в зеленых зонах
Масштаб 1:1000



Условные обозначения

1 - 4	№ поворотных точек
-------	--------------------

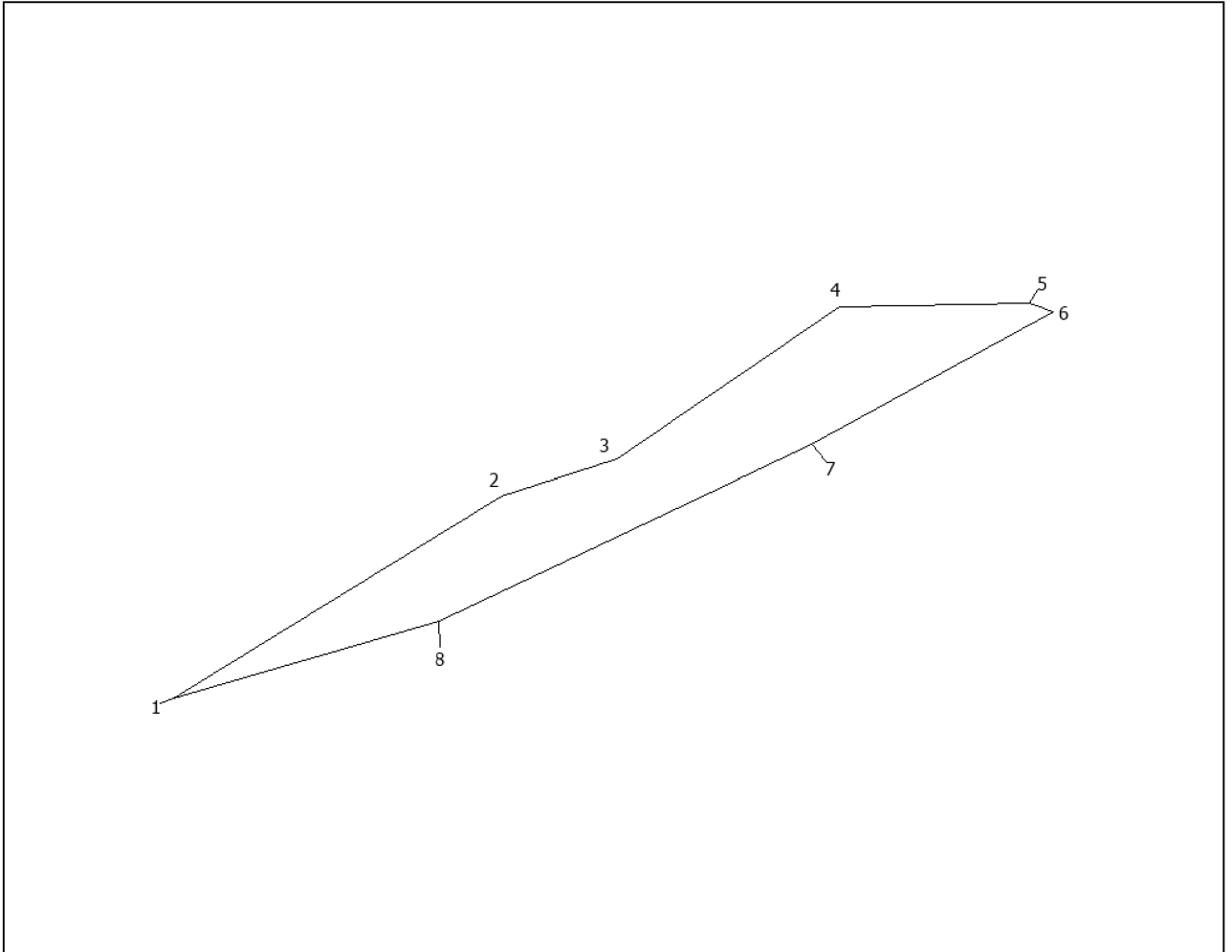
План инструментальной съемки лесного участка площадью 0,0841 га,
проектируемого к исключению из границ земель, на которых расположены
леса в зеленых зонах
Масштаб 1:1000



Условные обозначения

1 - 9	№ поворотных точек
-------	--------------------

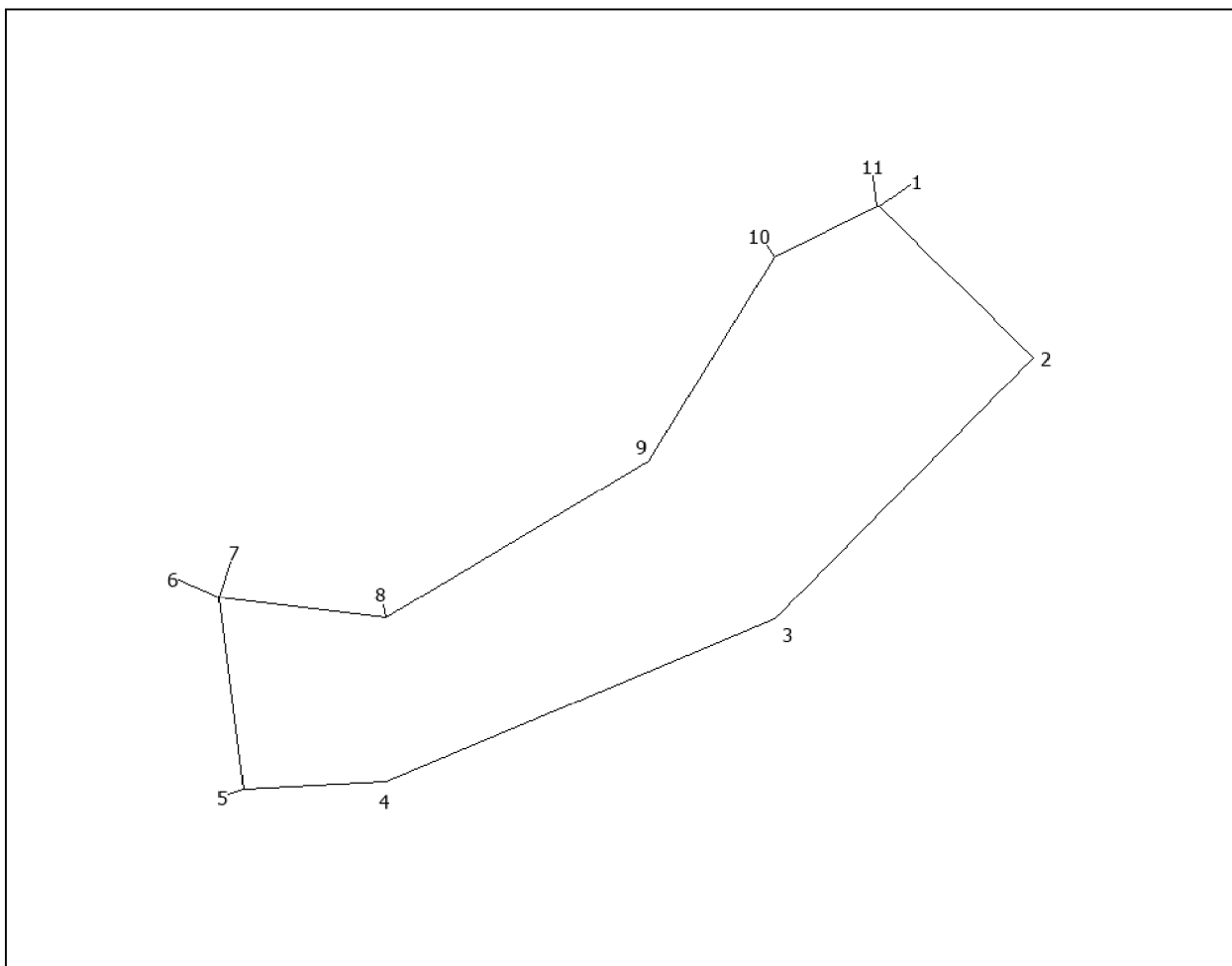
План инструментальной съемки лесного участка площадью 0,0309 га,
проектируемого к исключению из границ земель, на которых расположены
леса в зеленых зонах
Масштаб 1:500



Условные обозначения

1 - 8	№ поворотных точек
-------	--------------------

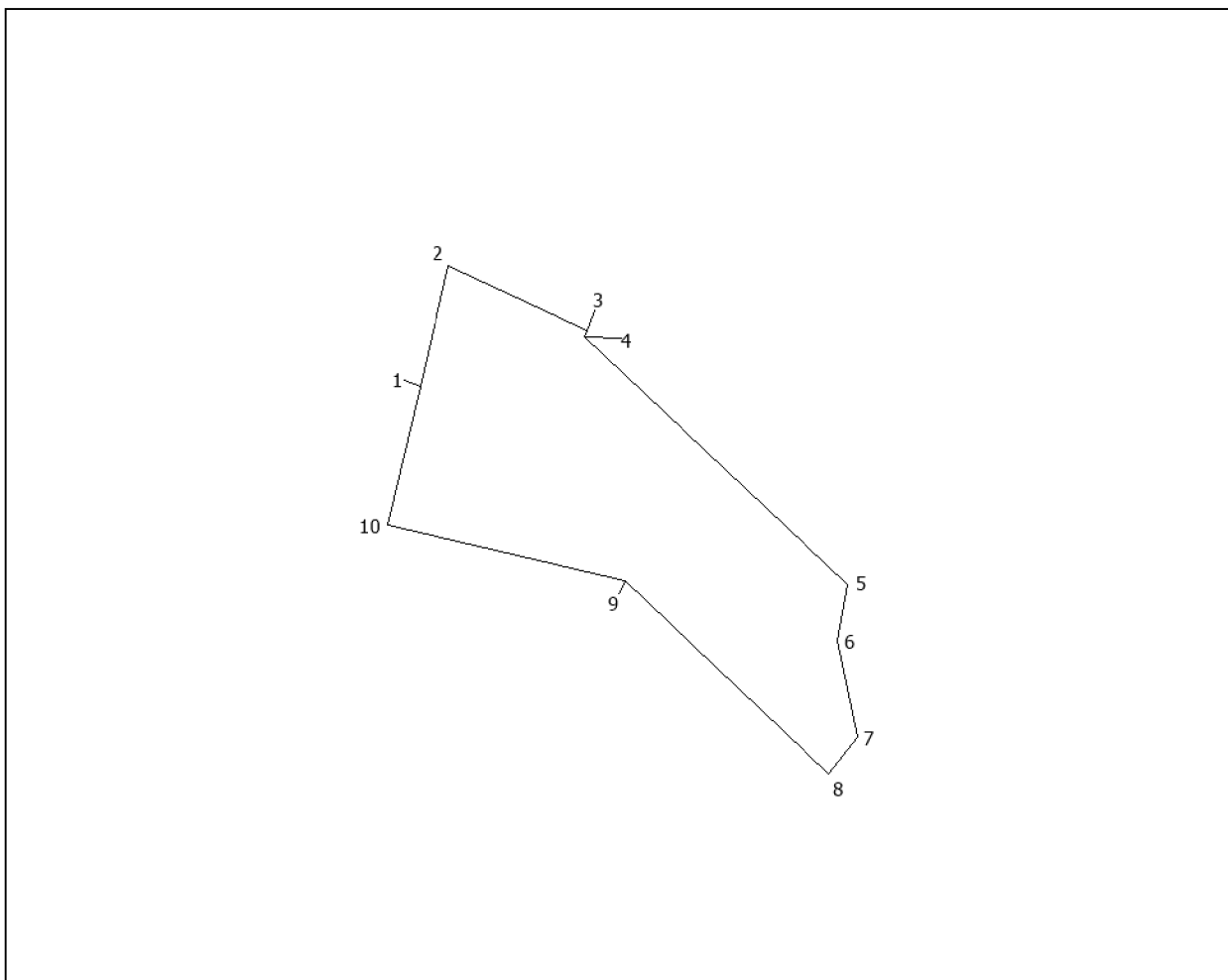
План инструментальной съемки лесного участка площадью 0,0746 га,
проектируемого к исключению из границ земель, на которых расположены
леса в зеленых зонах
Масштаб 1:500



Условные обозначения

1 - 11	№ поворотных точек
--------	--------------------

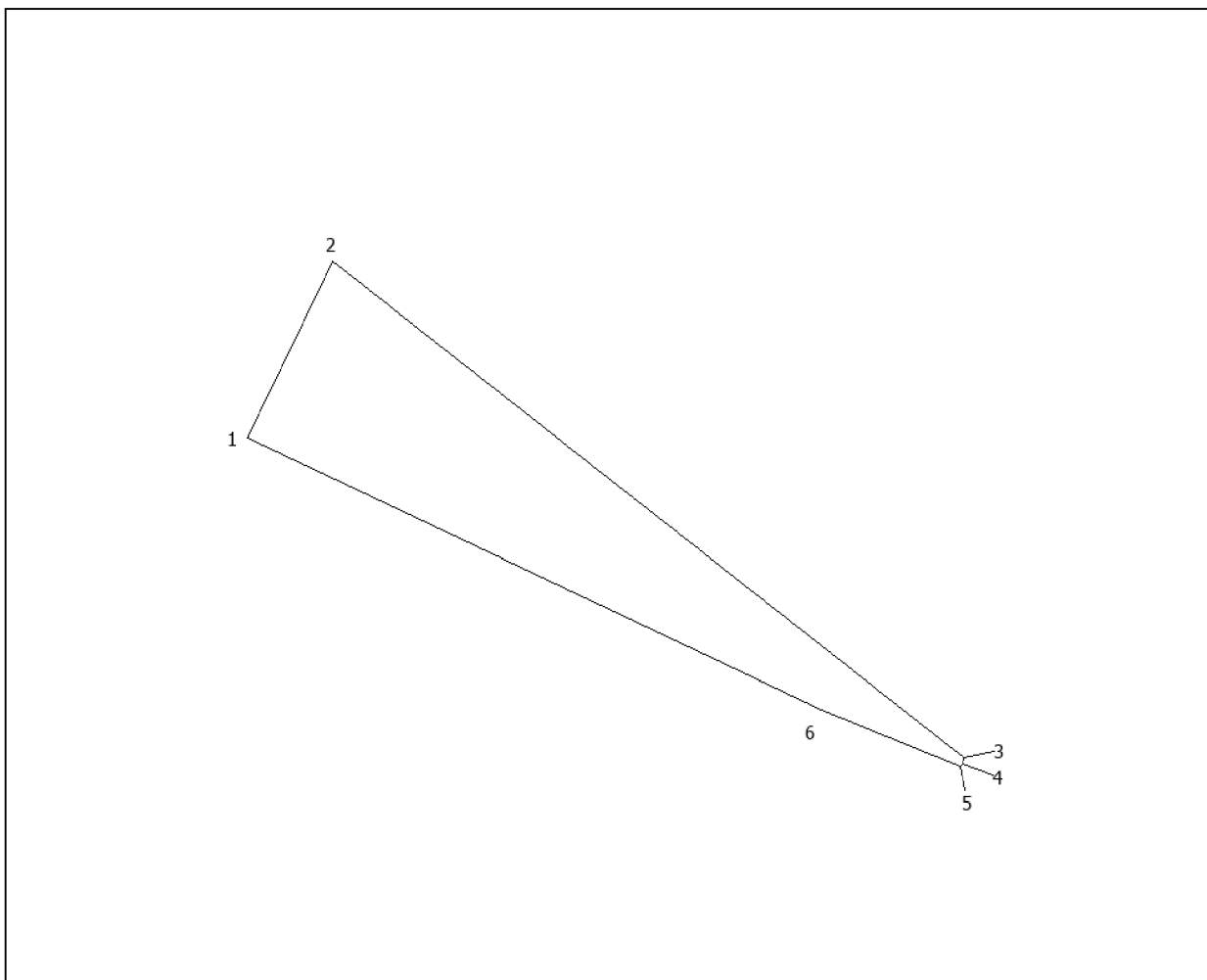
План инструментальной съемки лесного участка площадью 0,0436 га,
проектируемого к исключению из границ земель, на которых расположены
леса в зеленых зонах
Масштаб 1:500



Условные обозначения

1 - 10	№ поворотных точек
--------	--------------------

План инструментальной съемки лесного участка площадью 0,0998 га,
проектируемого к исключению из границ земель, на которых расположены
леса в зеленых зонах
Масштаб 1:800

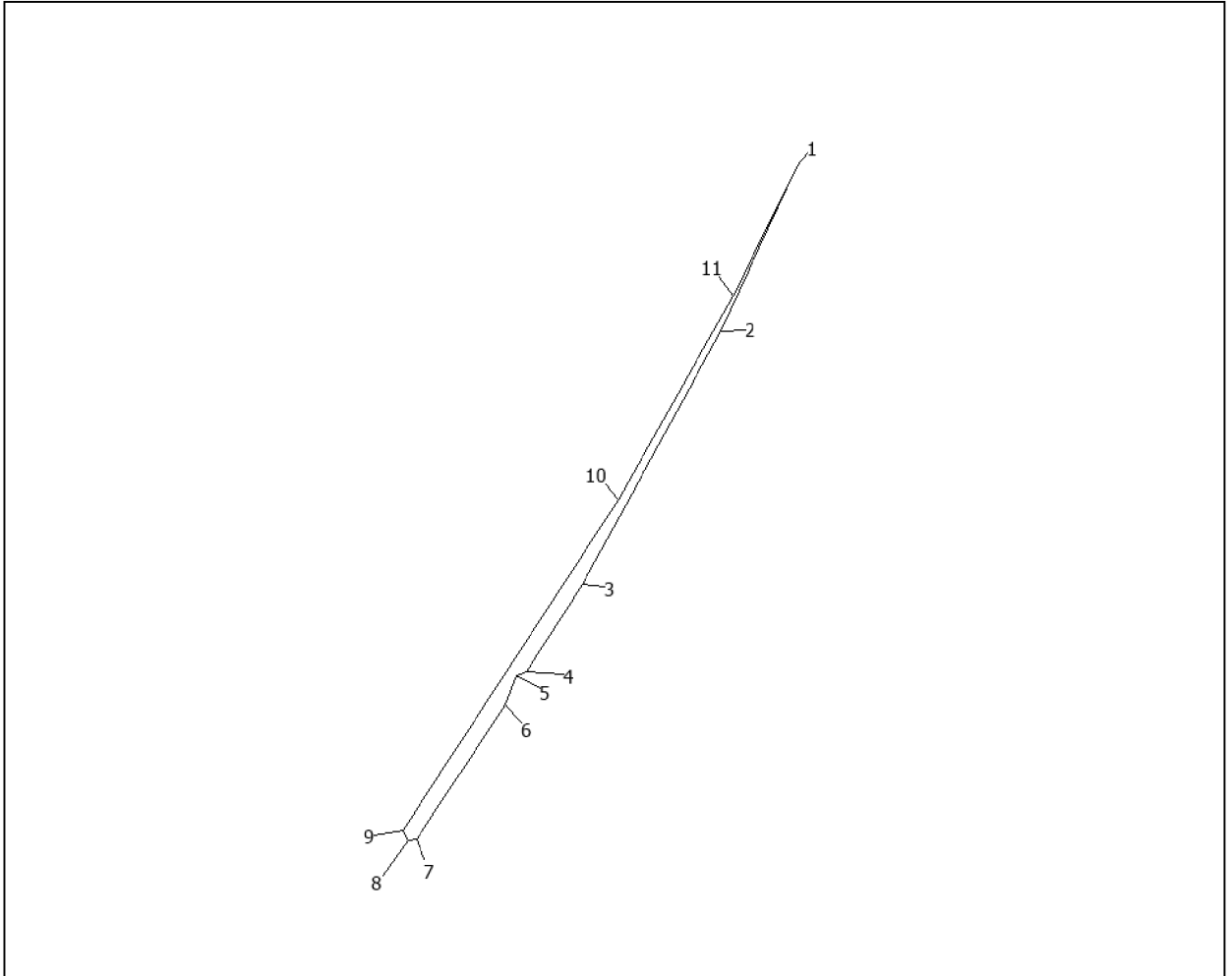


Условные обозначения

1 - 6	№ поворотных точек
-------	--------------------

План инструментальной съемки лесного участка площадью 0,1307 га,
проектируемого к исключению из границ земель, на которых расположены
леса в зеленых зонах

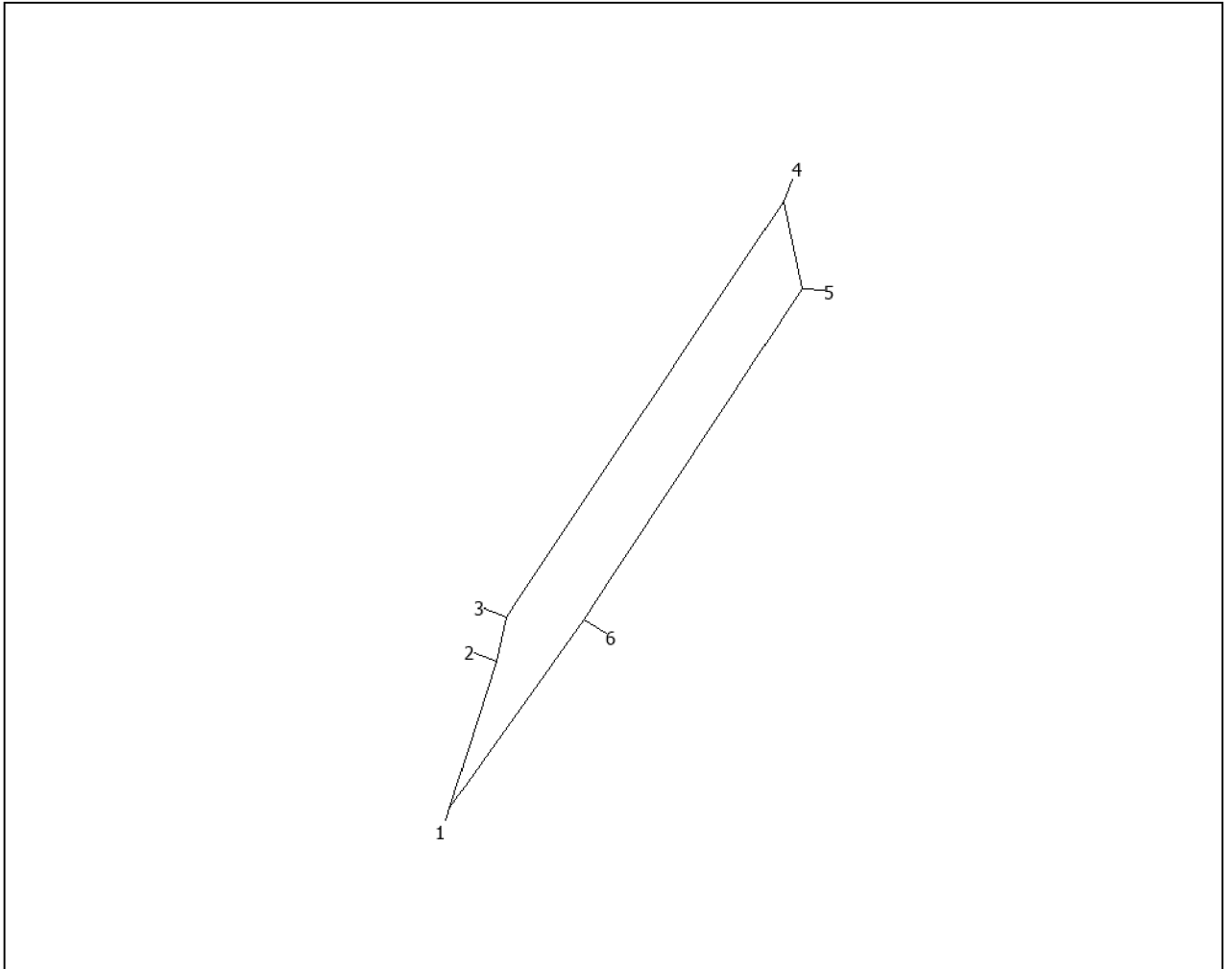
Масштаб 1:3000



Условные обозначения

1 - 11	№ поворотных точек
--------	--------------------

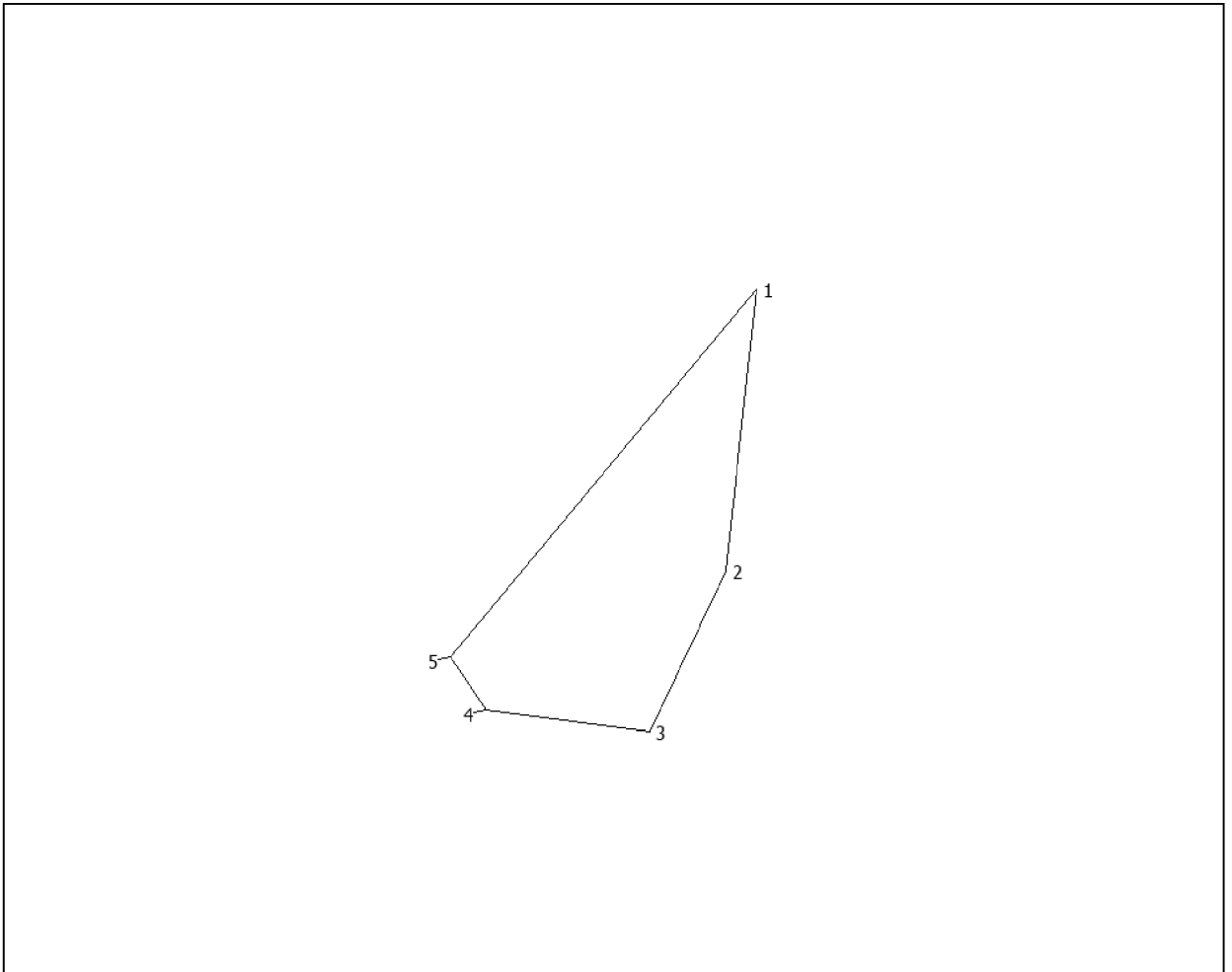
План инструментальной съемки лесного участка площадью 0,044 га,
проектируемого к исключению из границ земель, на которых расположены
леса в зеленых зонах
Масштаб 1:800



Условные обозначения

1 - 6	№ поворотных точек
-------	--------------------

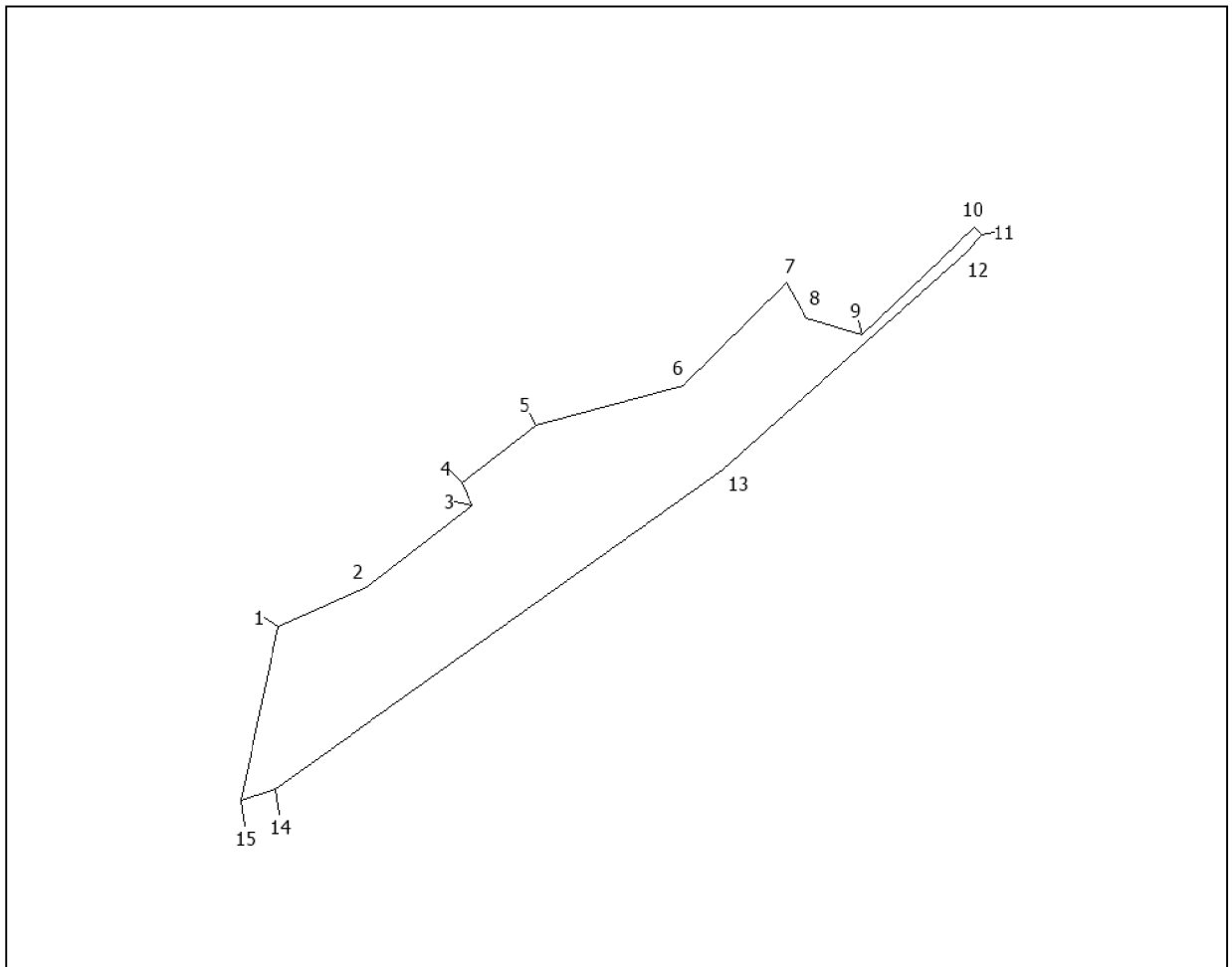
План инструментальной съемки лесного участка площадью 0,0028 га,
проектируемого к исключению из границ земель, на которых расположены
леса в зеленых зонах
Масштаб 1:500



Условные обозначения

1 - 5	№ поворотных точек
-------	--------------------

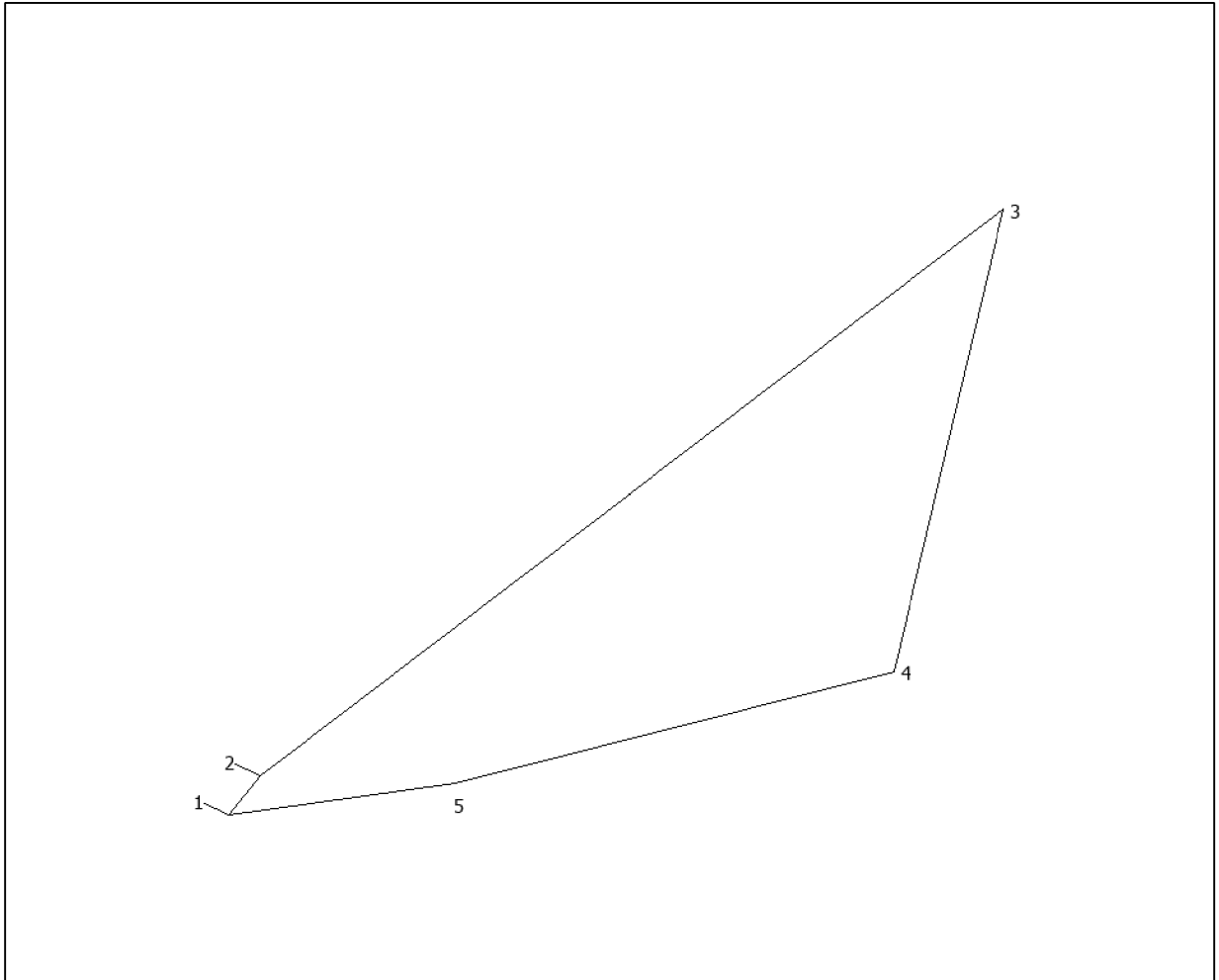
План инструментальной съемки лесного участка площадью 0,3379 га,
проектируемого к исключению из границ земель, на которых расположены
леса в зеленых зонах
Масштаб 1:1500



Условные обозначения

1 - 15	№ поворотных точек
--------	--------------------

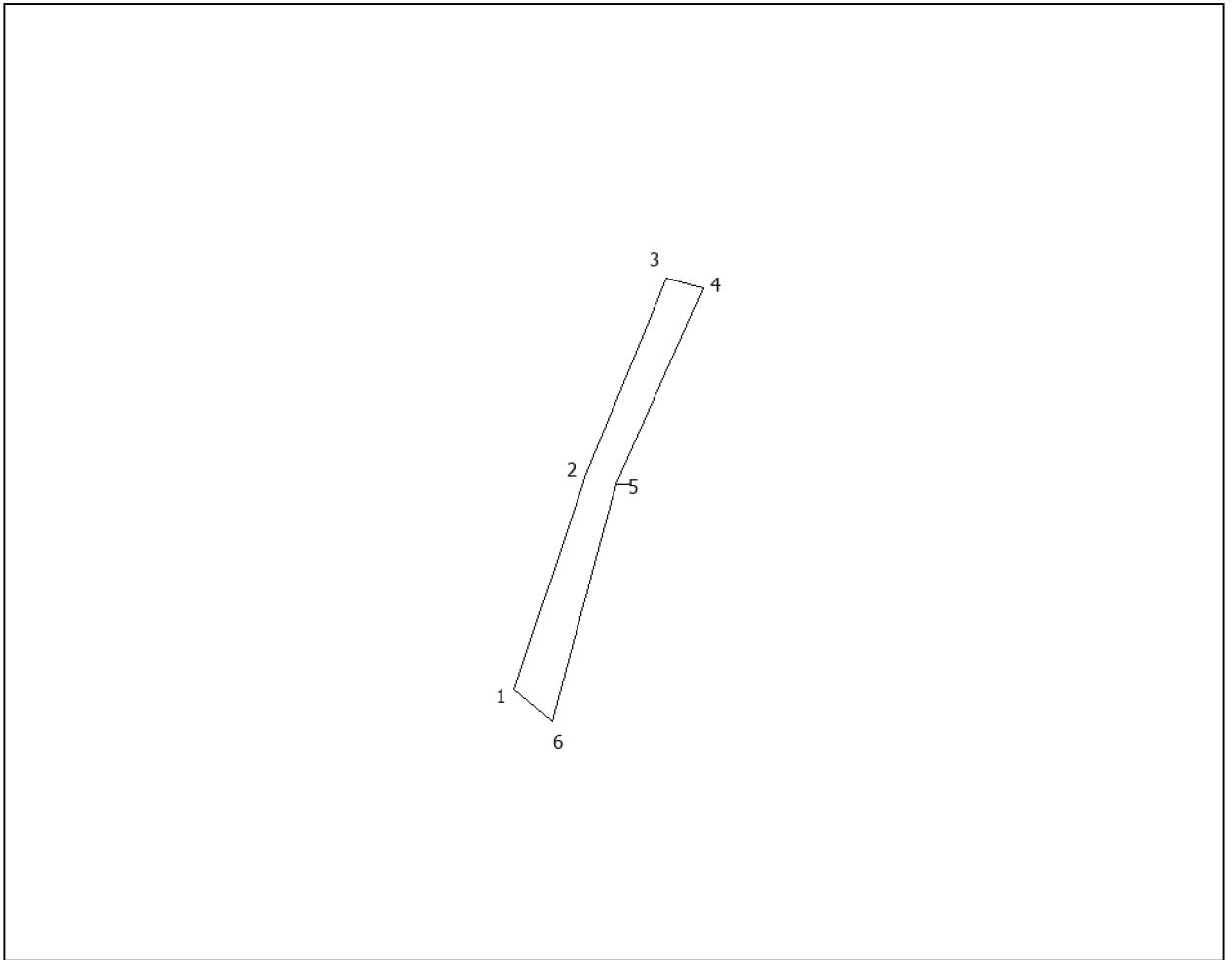
План инструментальной съемки лесного участка площадью 0,0708 га,
проектируемого к исключению из границ земель, на которых расположены
леса в зеленых зонах
Масштаб 1:500



Условные обозначения

1 - 5	№ поворотных точек
-------	--------------------

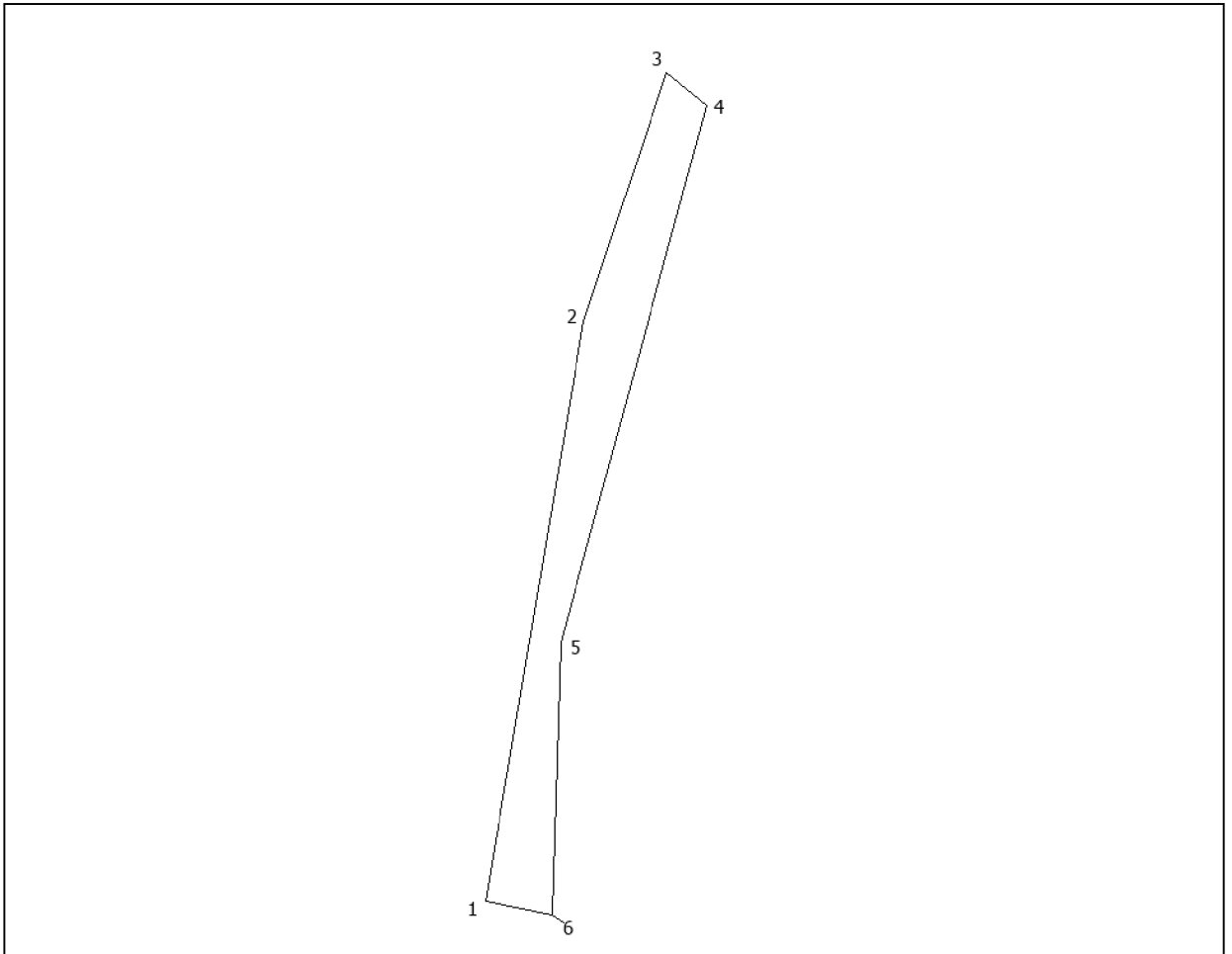
План инструментальной съемки лесного участка площадью 0,0296 га,
проектируемого к исключению из границ земель, на которых расположены
леса в зеленых зонах
Масштаб 1:1000



Условные обозначения

1 - 5	№ поворотных точек
-------	--------------------

План инструментальной съемки лесного участка площадью 0,0762 га,
проектируемого к исключению из границ земель, на которых расположены
леса в зеленых зонах
Масштаб 1:1000



Условные обозначения

1 - 6	№ поворотных точек
-------	--------------------

Обозначение характерных точек границ	Координаты, применяемые для ведения ЕГРН в Кемеровской области - Кузбассе (X,Y) - МСК-42, зона 1)	
1	2	3
Лесной участок площадью 0,0965 га		
1	635476,777	1322139,471
2	635469,636	1322152,934
3	635427,377	1322121,290
4	635414,514	1322111,671
5	635421,946	1322106,037
6	635422,826	1322105,394
7	635425,366	1322107,291
8	635428,217	1322103,480
1	635476,777	1322139,471
Лесной участок площадью 0,1022 га		
1	635794,965	1322377,900
2	635869,511	1322438,697
3	635868,081	1322451,500
4	635790,965	1322387,577
1	635794,965	1322377,900
Лесной участок площадью 0,008 га		
1	635090,375	1321853,238
2	635090,205	1321864,844
3	635076,522	1321854,450
1	635090,375	1321853,238
Лесной участок площадью 0,1372 га		
1	641721,052	1330955,949
2	641728,914	1330957,302
3	641745,937	1330960,692
4	641754,189	1330972,777
5	641790,597	1331014,667
6	641794,318	1331019,369
7	641775,844	1331024,591
8	641745,457	1330987,296
1	641721,052	1330955,949
Внутренний контур		
9	641756,629	1330982,561
10	641757,270	1330983,328
11	641756,499	1330983,963
12	641755,869	1330983,188
9	641721,052	1330955,949

1	2	3
Лесной участок площадью 0,3258 га		
1	637786,001	1341548,884
2	637752,314	1341546,170
3	637726,658	1341499,306
4	637626,247	1341436,248
5	637700,613	1341453,638
6	637728,359	1341478,757
7	637765,357	1341521,233
1	637786,001	1341548,884
Лесной участок площадью 0,009 га		
1	637619,315	1341434,623
2	637620,205	1341434,838
3	637571,605	1341460,675
4	637570,415	1341458,233
5	637584,868	1341451,254
1	637619,315	1341434,623
Лесной участок площадью 0,0573 га		
1	637599,161	1341377,489
2	637590,399	1341385,697
3	637541,789	1341374,214
4	637536,238	1341362,624
1	637599,161	1341377,489
Лесной участок площадью 0,0841 га		
1	636114,324	1340355,708
2	636135,288	1340448,347
3	636144,420	1340469,292
4	636149,401	1340477,500
5	636148,951	1340478,391
6	636136,148	1340457,199
7	636133,318	1340447,308
8	636113,574	1340400,411
9	636103,051	1340366,985
1	636114,324	1340355,708
Лесной участок площадью 0,0309 га		
1	636138,539	1340465,588
2	636152,502	1340488,686
3	636155,072	1340496,762
4	636165,545	1340512,453
5	636165,845	1340525,858
6	636165,245	1340527,508

1	2	3
7	636156,083	1340510,564
8	636143,880	1340484,273
1	636138,539	1340465,588
Лесной участок площадью 0,0746 га		
1	636282,600	1340716,127
2	636272,477	1340726,084
3	636254,934	1340709,355
4	636244,031	1340684,071
5	636243,511	1340674,840
6	636256,324	1340673,256
7	636256,334	1340673,256
8	636255,014	1340684,054
9	636265,476	1340701,105
10	636279,259	1340709,330
11	636282,600	1340715,971
1	636282,600	1340716,127
Лесной участок площадью 0,0436 га		
1	637511,922	1341356,882
2	637519,954	1341358,779
3	637515,673	1341368,043
4	637515,243	1341367,944
5	637498,720	1341385,482
6	637494,979	1341384,888
7	637488,527	1341386,192
8	637486,117	1341384,270
9	637498,960	1341370,650
10	637502,720	1341354,713
1	637511,922	1341356,882
Лесной участок площадью 0,0998 га		
1	637059,316	1341462,951
2	637078,260	1341472,413
3	637024,918	1341542,557
4	637024,228	1341542,466
5	637023,918	1341542,194
6	637029,959	1341526,702
1	637059,316	1341462,951
Лесной участок площадью 0,1307 га		
1	637059,316	1341462,951
2	636993,592	1341431,885
3	636891,670	1341375,476

1	2	3
4	636856,712	1341352,411
5	636855,092	1341348,592
6	636843,540	1341343,724
7	636789,558	1341308,112
8	636789,468	1341304,120
9	636793,379	1341302,214
10	636925,767	1341390,267
11	637007,575	1341437,131
1	637059,316	1341462,951
Лесной участок площадью 0,044 га		
1	636717,893	1341259,673
2	636734,056	1341264,878
3	636738,877	1341265,967
4	636784,607	1341296,382
5	636774,995	1341298,502
6	636738,587	1341274,488
1	636717,893	1341259,673
Лесной участок площадью 0,0028 га		
1	636644,087	1341184,876
2	636625,173	1341182,773
3	636614,391	1341177,460
4	636615,831	1341166,150
5	636619,402	1341163,684
1	636644,087	1341184,876
Лесной участок площадью 0,3379 га		
1	636440,743	1340954,804
2	636448,685	1340973,060
3	636464,869	1340994,541
4	636469,550	1340992,643
5	636481,052	1341007,880
6	636488,824	1341038,072
7	636509,478	1341059,520
8	636502,347	1341063,521
9	636498,916	1341074,889
10	636520,290	1341098,028
11	636518,930	1341099,595
12	636515,499	1341096,592
13	636472,080	1341046,214
14	636408,617	1340954,243
15	636406,346	1340947,041

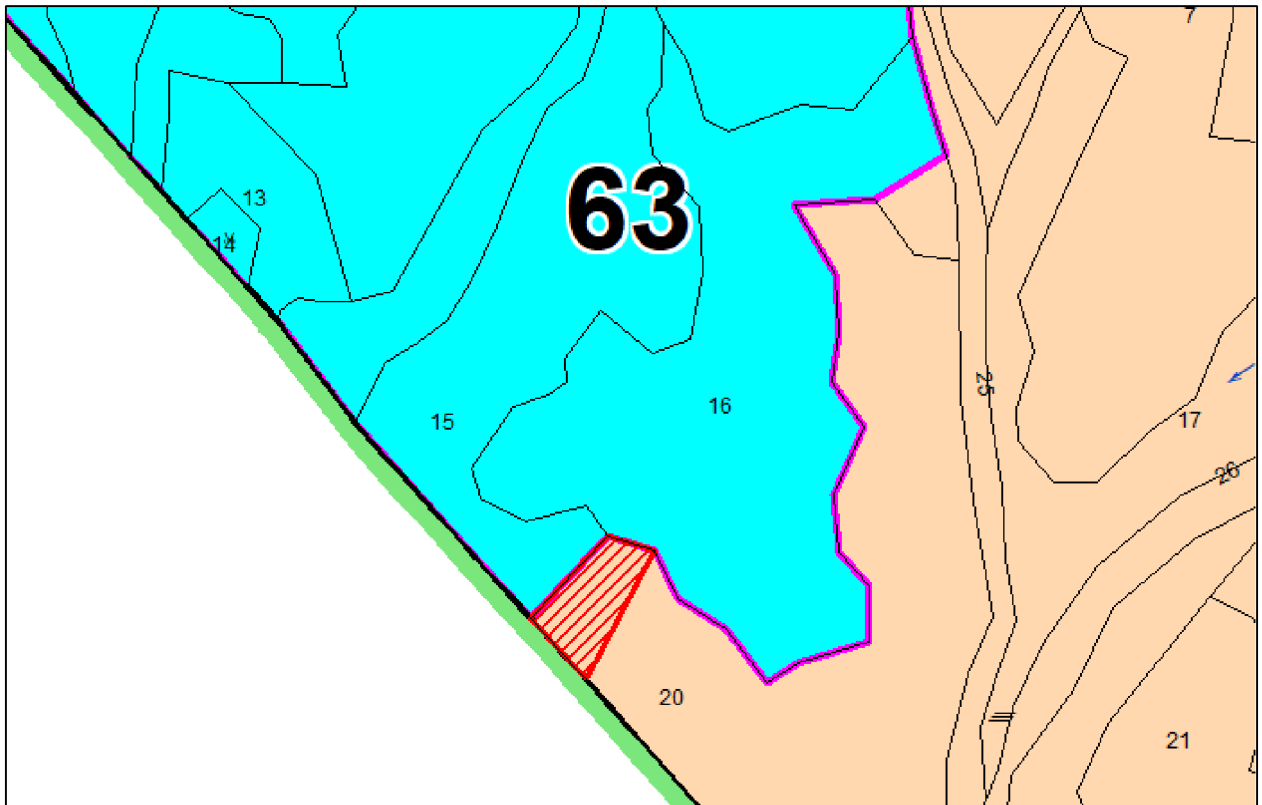
1	2	3
1	636440,743	1340954,804
Лесной участок площадью 0,0708 га		
1	636396,364	1340896,704
2	636398,924	1340898,775
3	636436,783	1340948,840
4	636405,886	1340941,522
5	636398,474	1340911,949
1	636396,364	1340896,704
Лесной участок площадью 0,0296 га		
1	636490,374	1341523,699
2	636518,710	1341533,177
3	636545,316	1341544,190
4	636543,905	1341549,115
5	636517,750	1341537,352
6	636486,113	1341528,781
1	636490,374	1341523,699
Лесной участок площадью 0,0762 га		
1	636373,469	1341497,483
2	636451,196	1341510,599
3	636484,513	1341521,744
4	636480,062	1341527,147
5	636408,036	1341507,646
6	636371,529	1341506,433
1	636373,469	1341497,483



Приложение № 2
к постановлению Правительства
Кемеровской области – Кузбасса
от 15 июня 2022 г. № 374

Текстовое и графическое описание местоположения
границ лесного участка, включаемого в границы земель,
на которых расположены леса, указанные в пункте 3
части 1 статьи 114 Лесного кодекса
Российской Федерации

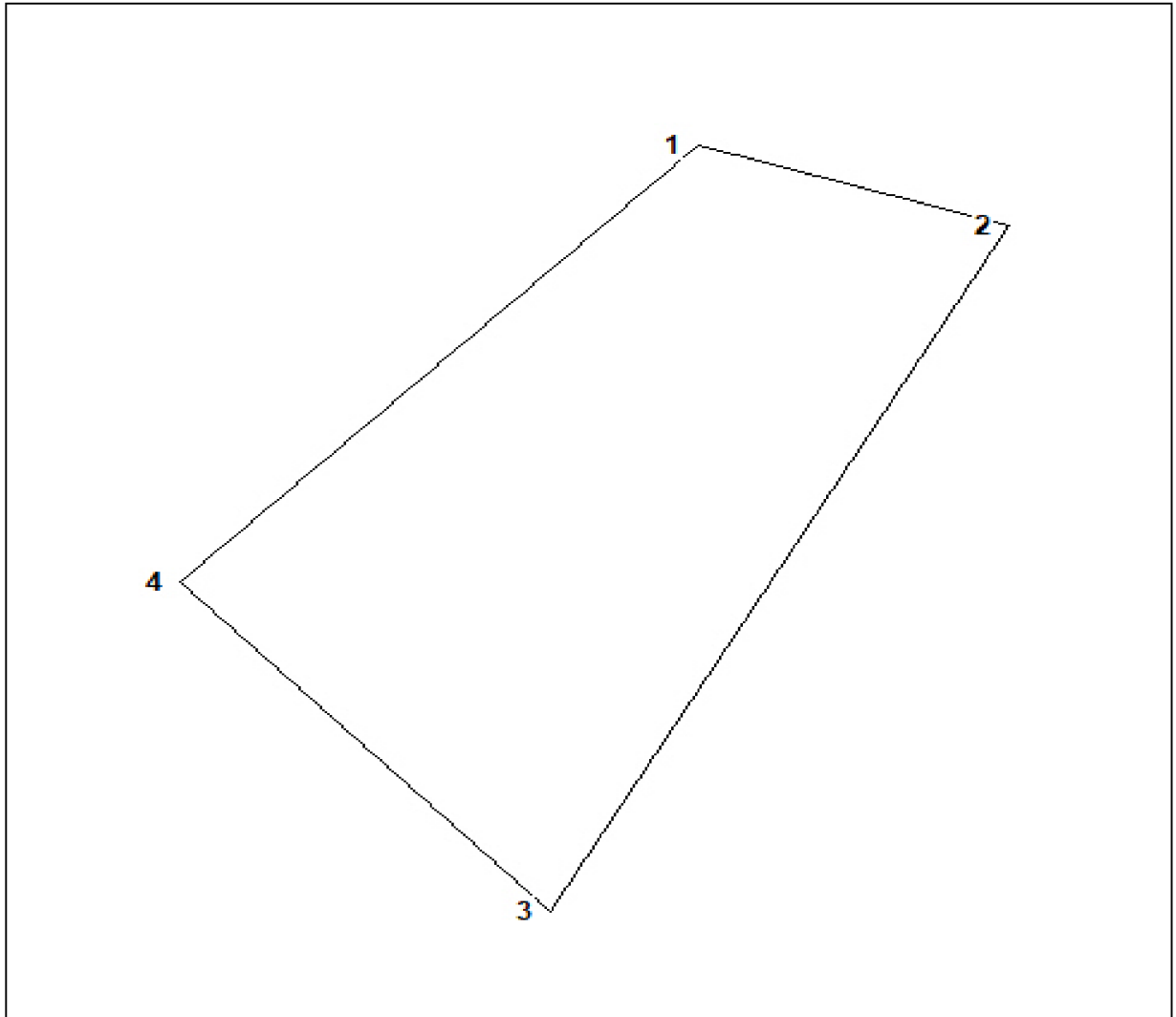
За начало границы лесного участка площадью 1,7862 га взята точка 1,
от точки 1 до точки 1 в границы лесного участка входит часть выдела 20
квартала 63 Камжалинского урочища Промышленновского участкового
лесничества Кемеровского лесничества Кемеровской области - Кузбасса.

КАРТА-СХЕМА
(фрагмент)
 расположения существующей границы земель,
 на которых расположены леса в зеленых зонах
 Кемеровская область - Кузбасс, лесничество Кемеровское, участковое
 лесничество Промышленновское,
 урочище Камжалинское, квартал 63 (часть выдела 20)
 Масштаб 1:10 000



Условные обозначения		ЦЕЛЕВОЕ НАЗНАЧЕНИЕ И КАТЕГОРИЯ ЗАЩИТНОСТИ ЛЕСОВ
	Лесной участок, проектируемый с целью включения в границы земель, на которых расположены леса в зеленых зонах, площадью 1,7862 га	<div style="border: 1px solid black; background-color: #90EE90; padding: 2px; margin-bottom: 5px;">Леса, расположенные в зеленых зонах</div> <div style="border: 1px solid black; background-color: #FFDAB9; padding: 2px;">Эксплуатационные леса</div>
	Лесной участок, проектируемый с целью включения в границы земель, на которых расположены леса в зеленых зонах, в соответствии с проектной документацией, выполненной в интересах ООО СП «Барзасское товарищество»	

План инструментальной съемки лесного участка площадью 1,7862 га,
проектируемого с целью включения в границы земель, на которых
расположены леса в зеленых зонах
Масштаб 1:2000



Условные обозначения

1 - 4	№ поворотных точек
-------	--------------------

Обозначение характерных точек границ	Координаты, применяемые для ведения ЕГРН в Кемеровской области - Кузбассе (X,Y) - МСК-42, зона 1)	
Лесной участок площадью 1,7862 га		
1	627525,498	1366909,766
2	627503,203	1366978,326
3	627312,933	1366876,472
4	627404,142	1366794,746
1	627525,498	1366909,766

Приложение № 3
к постановлению Правительства
Кемеровской области – Кузбасса
от 15 июня 2022 г. № 374

Текстовое и графическое описание местоположения
границ лесного участка, исключаемого из границ земель,
на которых расположены леса, указанные в пункте 3
части 1 статьи 114 Лесного кодекса
Российской Федерации

За начало границы контура площадью 0,0438 га взята точка 1, от точки 1 до точки 1 в границы лесного участка входит часть выдела 37 квартала 42 Зарубинского урочища Зарубинского участкового лесничества Юргинского лесничества Кемеровской области - Кузбасса;

за начало границы контура площадью 0,0771 га взята точка 1, от точки 1 до точки 1 в границы лесного участка входит часть выдела 37 квартала 42 Зарубинского урочища Зарубинского участкового лесничества Юргинского лесничества Кемеровской области - Кузбасса;

за начало границы контура площадью 0,9486 га взята точка 1, от точки 1 до точки 1 в границы лесного участка входит часть выдела 1 квартала 43 Зарубинского урочища Зарубинского участкового лесничества Юргинского лесничества Кемеровской области - Кузбасса;

за начало границы контура площадью 0,4746 га взята точка 1, от точки 1 до точки 1 в границы лесного участка входит часть выдела 4 квартала 43 Зарубинского урочища Зарубинского участкового лесничества Юргинского лесничества Кемеровской области - Кузбасса;

за начало границы контура площадью 2,7598 га взята точка 1, от точки 1 до точки 1 в границы лесного участка входит часть выдела 7 квартала 43 Зарубинского урочища Зарубинского участкового лесничества Юргинского лесничества Кемеровской области - Кузбасса;

за начало границы контура площадью 0,5059 га взята точка 1, от точки 1 до точки 1 в границы лесного участка входит часть выдела 8 квартала 43 Зарубинского урочища Зарубинского участкового лесничества Юргинского лесничества Кемеровской области - Кузбасса;

за начало границы контура площадью 0,4276 га взята точка 1, от точки 1 до точки 1 в границы лесного участка входит часть выдела 8 квартала 43 Зарубинского урочища Зарубинского участкового лесничества Юргинского лесничества Кемеровской области - Кузбасса;

за начало границы контура площадью 0,3199 га взята точка 1, от точки 1 до точки 1 в границы лесного участка входит часть выдела 68

квартала 43 Зарубинского урочища Зарубинского участкового лесничества Юргинского лесничества Кемеровской области - Кузбасса;

за начало границы контура площадью 0,0852 га взята точка 1, от точки 1 до точки 1 в границы лесного участка входит часть выдела 72 квартала 43 Зарубинского урочища Зарубинского участкового лесничества Юргинского лесничества Кемеровской области - Кузбасса;

за начало границы контура площадью 0,0239 га взята точка 1, от точки 1 до точки 1 в границы лесного участка входит часть выдела 72 квартала 43 Зарубинского урочища Зарубинского участкового лесничества Юргинского лесничества Кемеровской области - Кузбасса;

за начало границы контура площадью 0,1039 га взята точка 1, от точки 1 до точки 1 в границы лесного участка входит часть выдела 73 квартала 43 Зарубинского урочища Зарубинского участкового лесничества Юргинского лесничества Кемеровской области - Кузбасса;

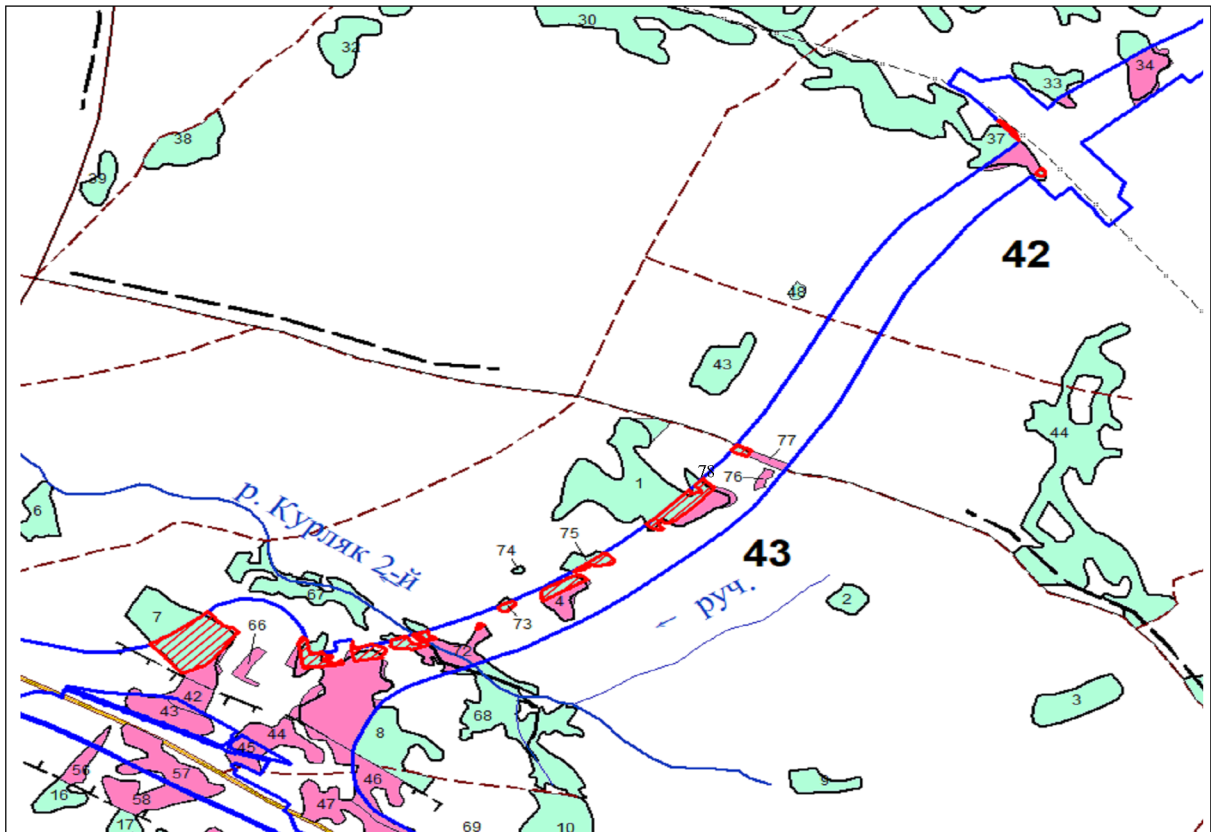
за начало границы контура площадью 0,2692 га взята точка 1, от точки 1 до точки 1 в границы лесного участка входит часть выдела 75 квартала 43 Зарубинского урочища Зарубинского участкового лесничества Юргинского лесничества Кемеровской области - Кузбасса;



за начало границы контура площадью 0,1135 га взята точка 1, от точки 1 до точки 1 в границы лесного участка входит выдел 78 квартала 43 Зарубинского урочища Зарубинского участкового лесничества Юргинского лесничества Кемеровской области - Кузбасса.

КАРТА-СХЕМА

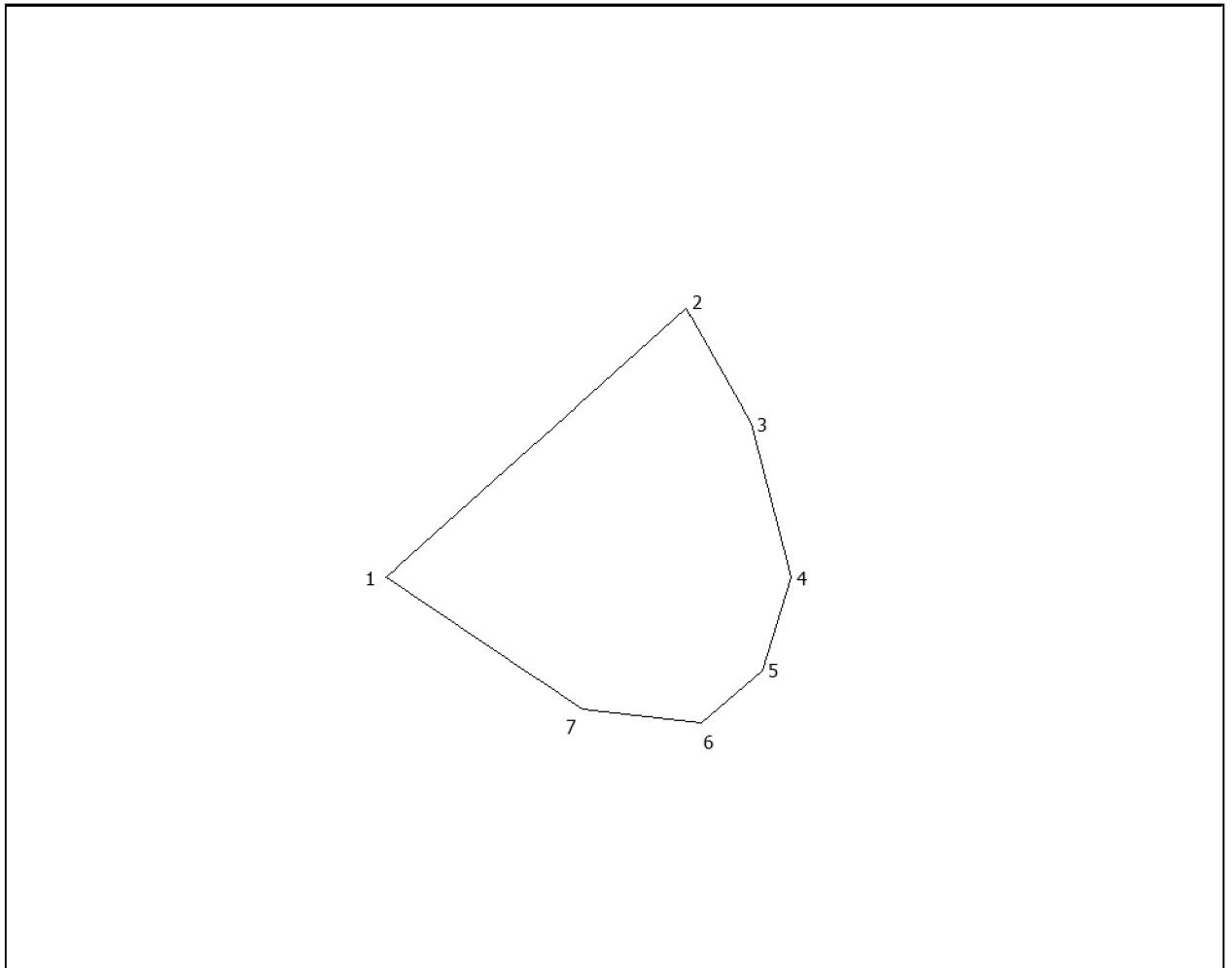
(фрагмент)

расположения существующей границы земель,
на которых расположены леса в зеленых зонах
Кемеровская область - Кузбасс, лесничество Юргинское, участковое
лесничество Зарубинское,
урочище Зарубинское, квартал 42 (часть выдела 37),
квартал 43 (выдел 78, части выделов 1, 4, 7, 8, 68, 72, 73, 75)
Масштаб 1:15 000



Условные обозначения		ЦЕЛЕВОЕ НАЗНАЧЕНИЕ И КАТЕГОРИЯ ЗАЩИТНОСТИ ЛЕСОВ
	<p>Лесной участок общей площадью 6,153 га, проектируемый с целью исключения из границ земель, на которых расположены леса в зеленых зонах</p>	<p>Леса, расположенные в зеленых зонах</p>
	<p>Граница проектируемой автомобильной дороги</p>	<p>Леса, расположенные в защитных полосах лесов (леса, расположенные в границах полос отвода железных дорог и придорожных полос автомобильных дорог)</p>

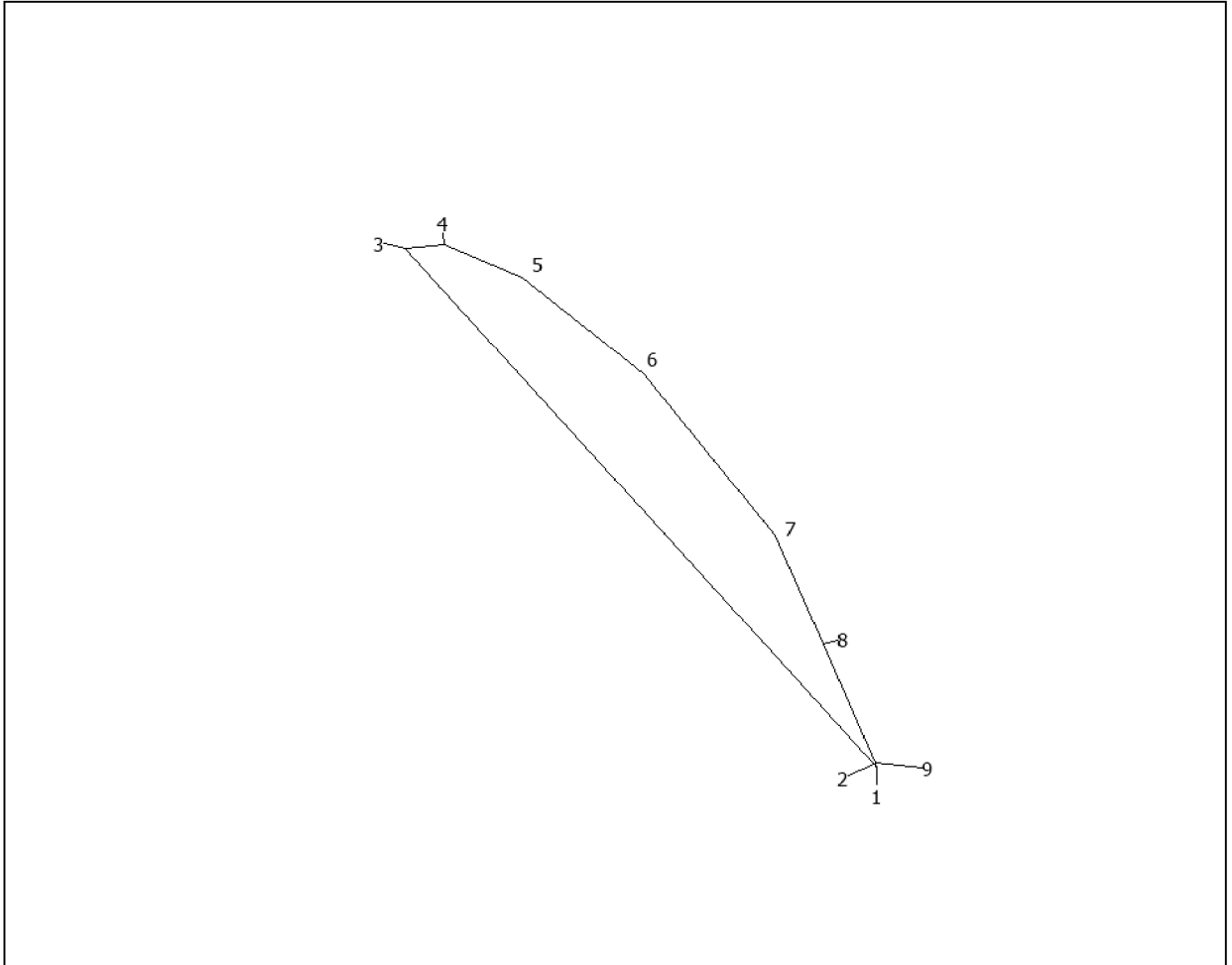
План инструментальной съемки лесного участка площадью 0,0438 га,
проектируемого к исключению из границ земель, на которых расположены
леса в зеленых зонах
Масштаб 1:500



Условные обозначения

1 - 7	№ поворотных точек
-------	--------------------

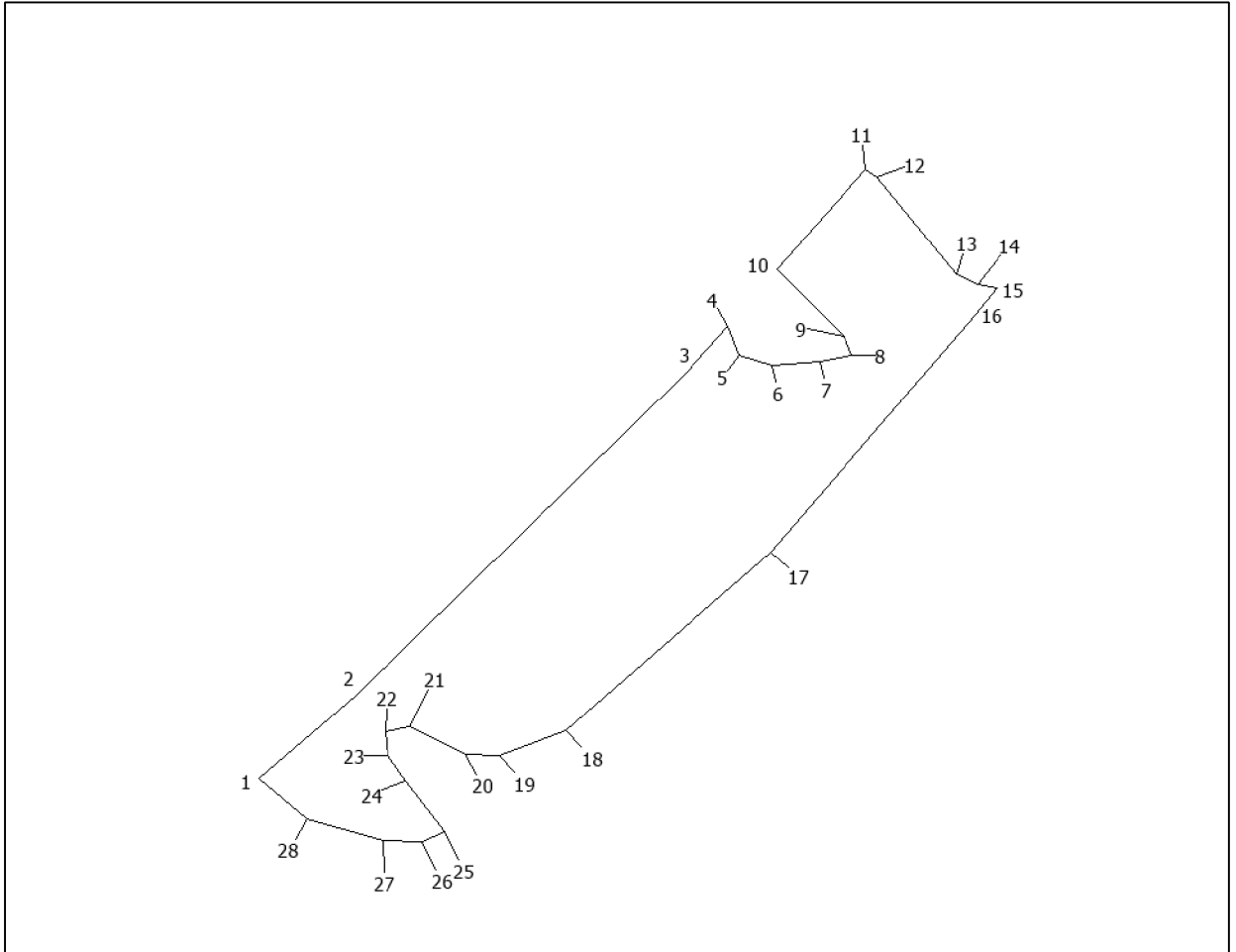
План инструментальной съемки лесного участка площадью 0,0771 га,
проектируемого к исключению из границ земель, на которых расположены
леса в зеленых зонах
Масштаб 1:1000



Условные обозначения

1 - 9	№ поворотных точек
-------	--------------------

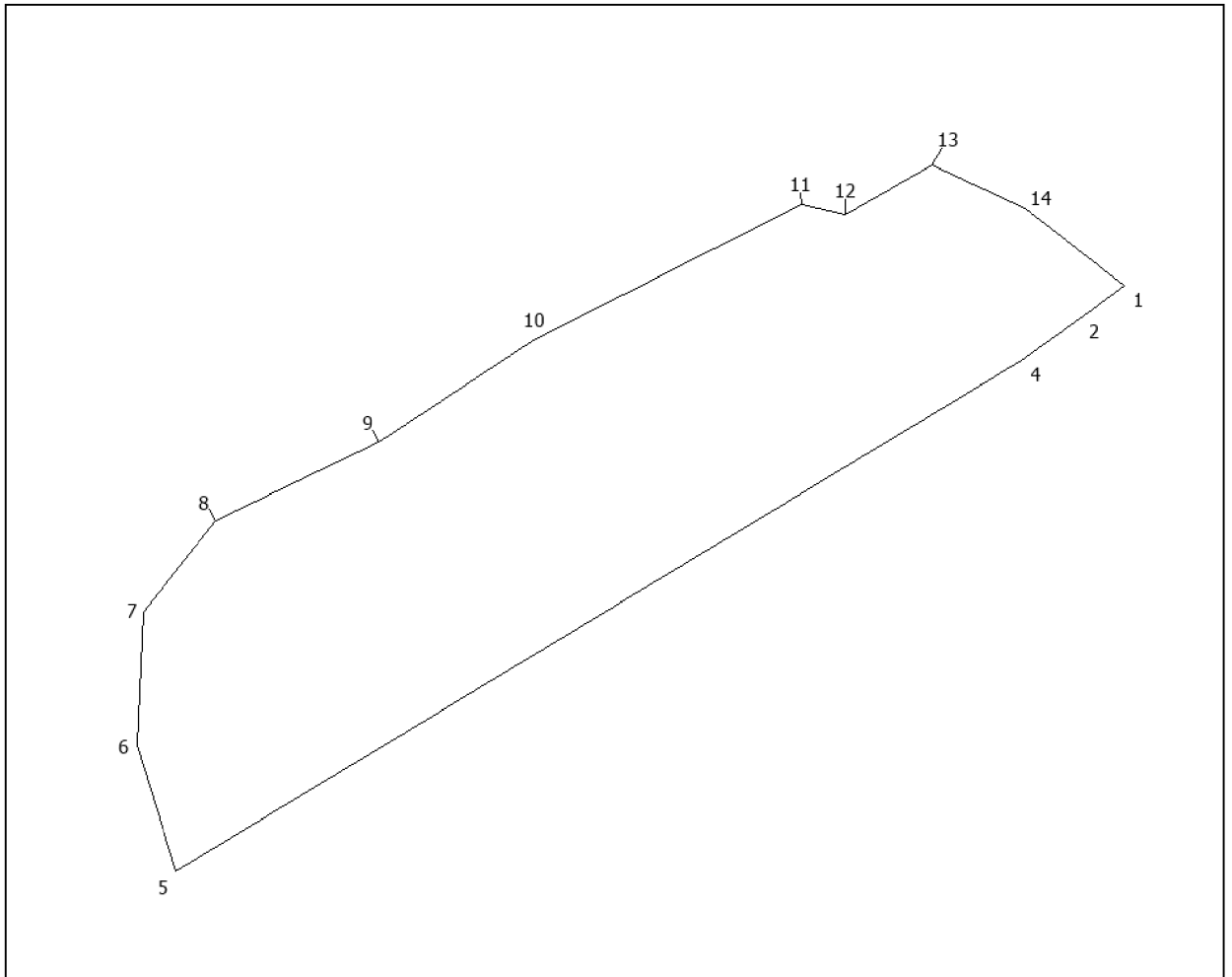
План инструментальной съемки лесного участка площадью 0,9486 га,
проектируемого к исключению из границ земель, на которых расположены
леса в зеленых зонах
Масштаб 1:2000



Условные обозначения

1 - 28	№ поворотных точек
--------	--------------------

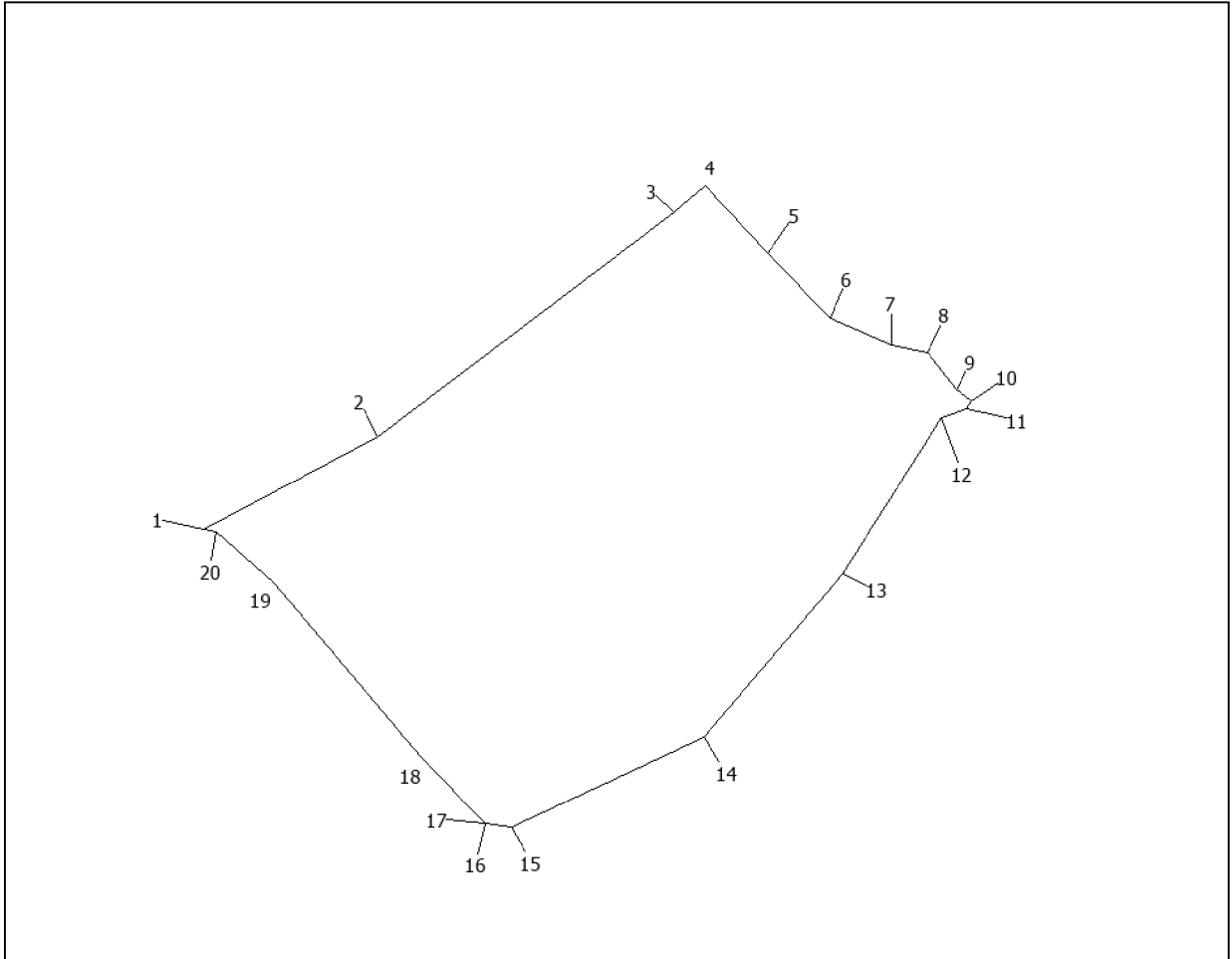
План инструментальной съемки лесного участка площадью 0,4746 га,
проектируемого к исключению из границ земель, на которых расположены
леса в зеленых зонах
Масштаб 1:1000



Условные обозначения

1 - 14	№ поворотных точек
--------	--------------------

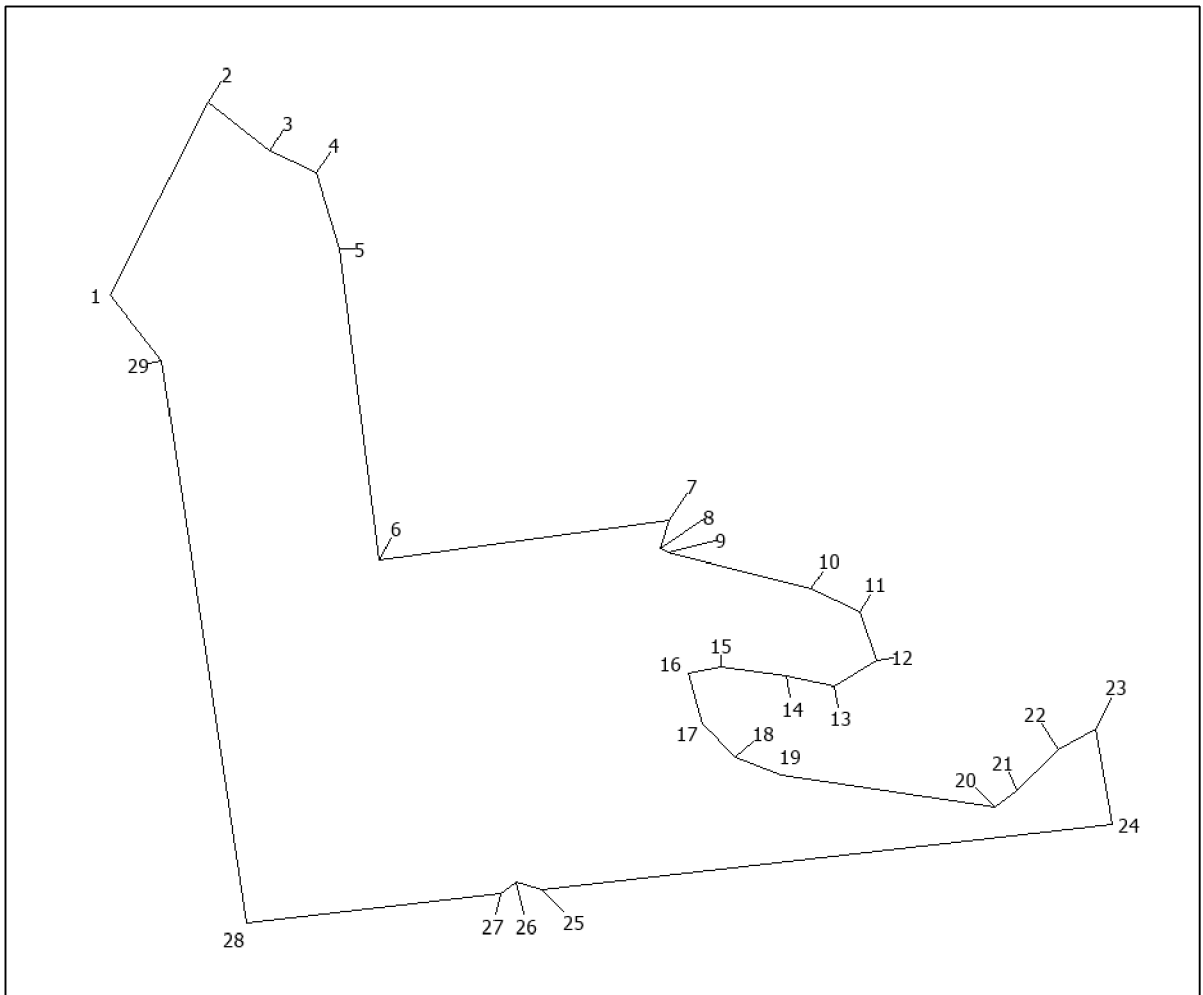
План инструментальной съемки лесного участка площадью 2,7598 га,
проектируемого к исключению из границ земель, на которых расположены
леса в зеленых зонах
Масштаб 1:2500



Условные обозначения

1 - 20	№ поворотных точек
--------	--------------------

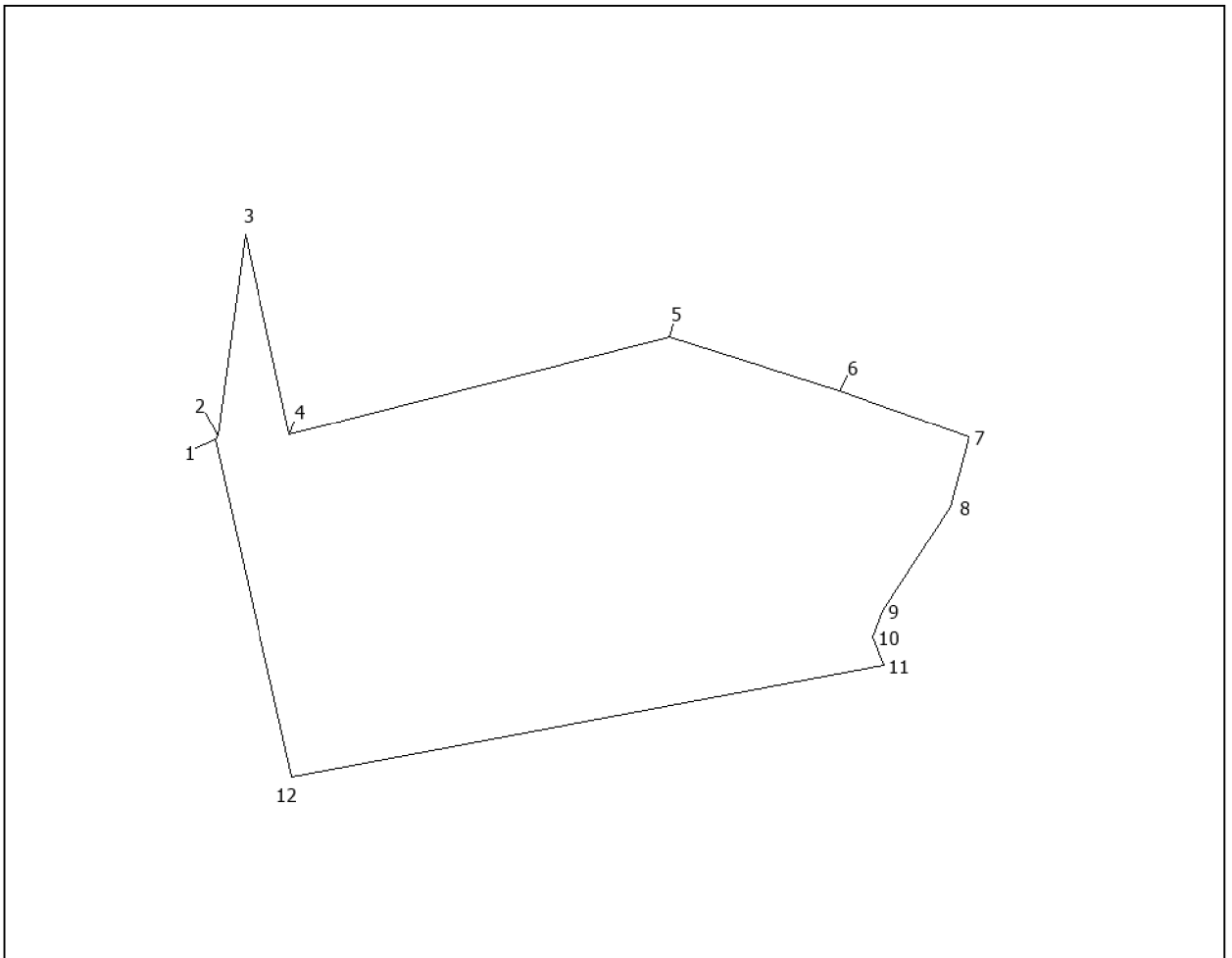
План инструментальной съемки лесного участка площадью 0,5059 га,
проектируемого к исключению из границ земель, на которых расположены
леса в зеленых зонах
Масштаб 1:1000



Условные обозначения

1 - 29	№ поворотных точек
--------	--------------------

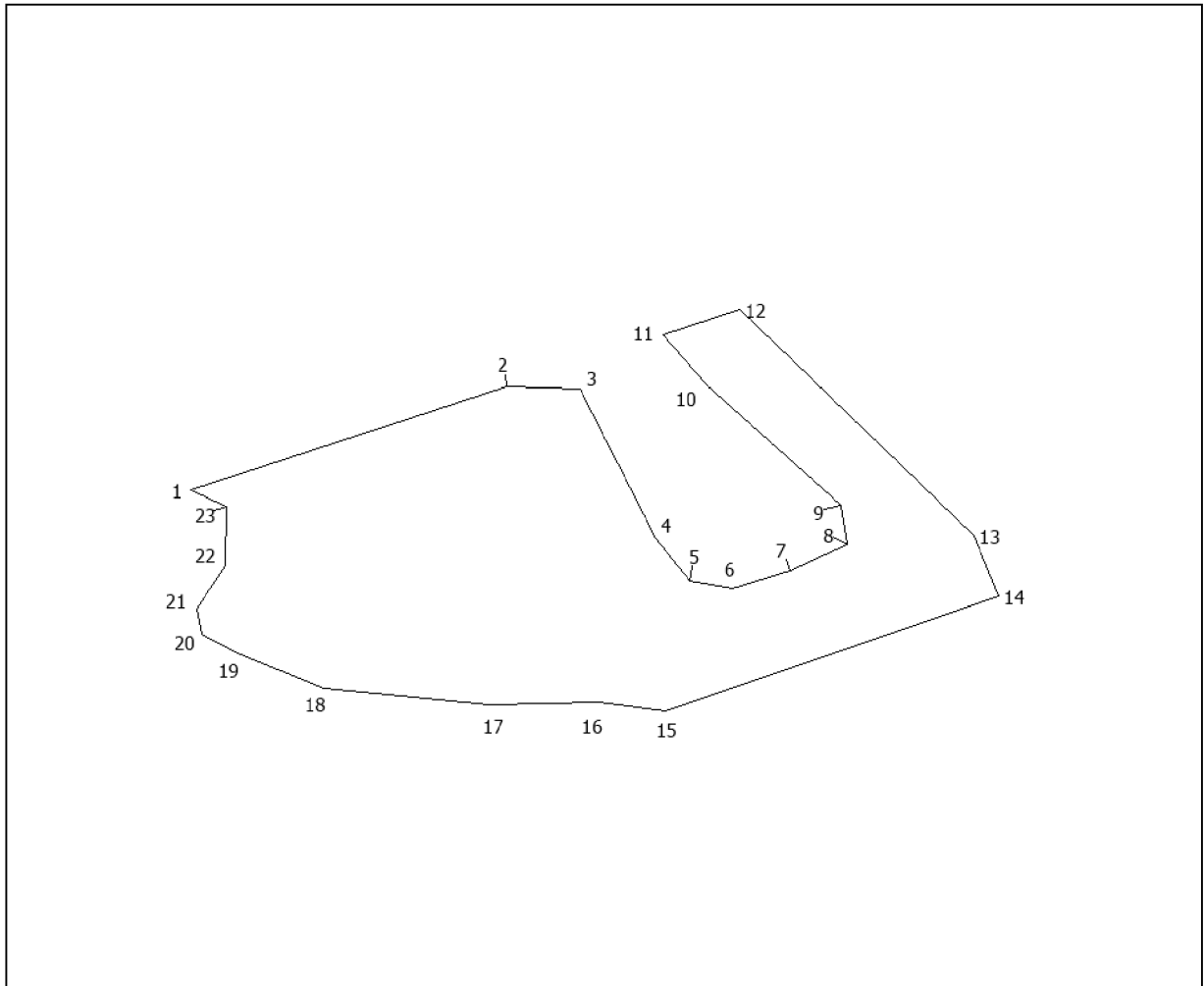
План инструментальной съемки лесного участка площадью 0,4276 га,
проектируемого к исключению из границ земель, на которых расположены
леса в зеленых зонах
Масштаб 1:1000



Условные обозначения

1 - 12	№ поворотных точек
--------	--------------------

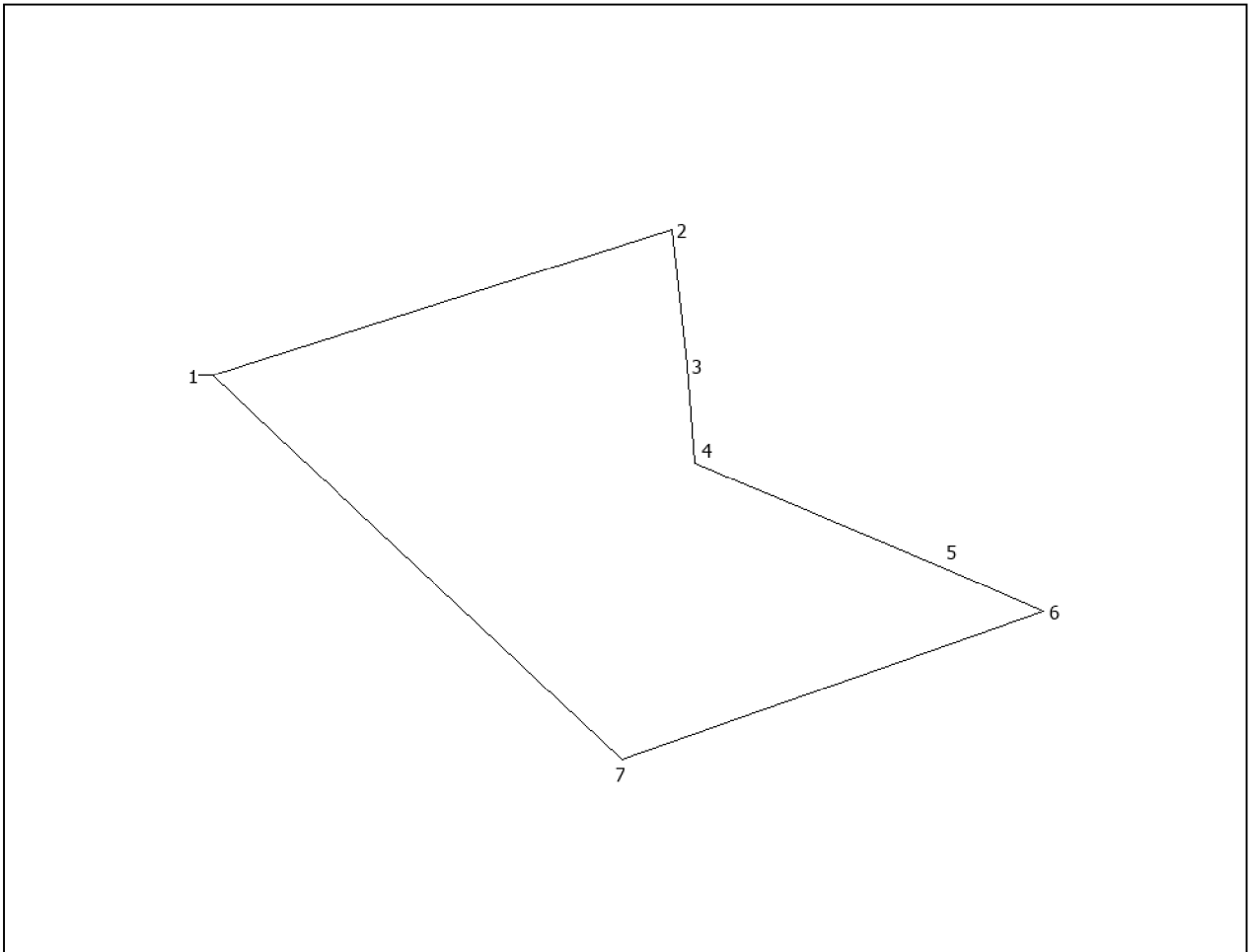
План инструментальной съемки лесного участка площадью 0,3199 га,
проектируемого к исключению из границ земель, на которых расположены
леса в зеленых зонах
Масштаб 1:1000



Условные обозначения

1 - 23	№ поворотных точек
--------	--------------------

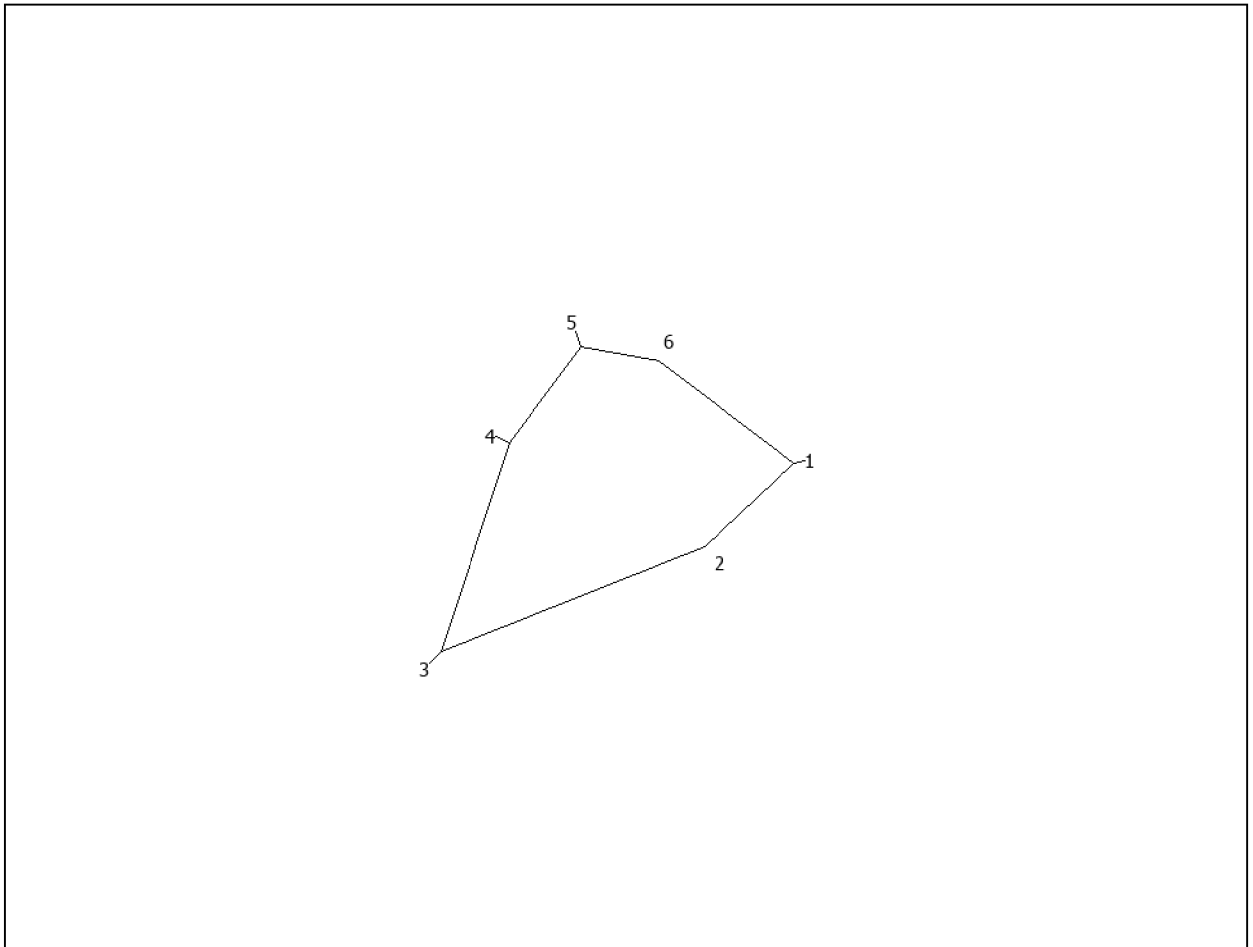
План инструментальной съемки лесного участка площадью 0,0852 га,
проектируемого к исключению из границ земель, на которых расположены
леса в зеленых зонах
Масштаб 1:500



Условные обозначения

1 - 7	№ поворотных точек
-------	--------------------

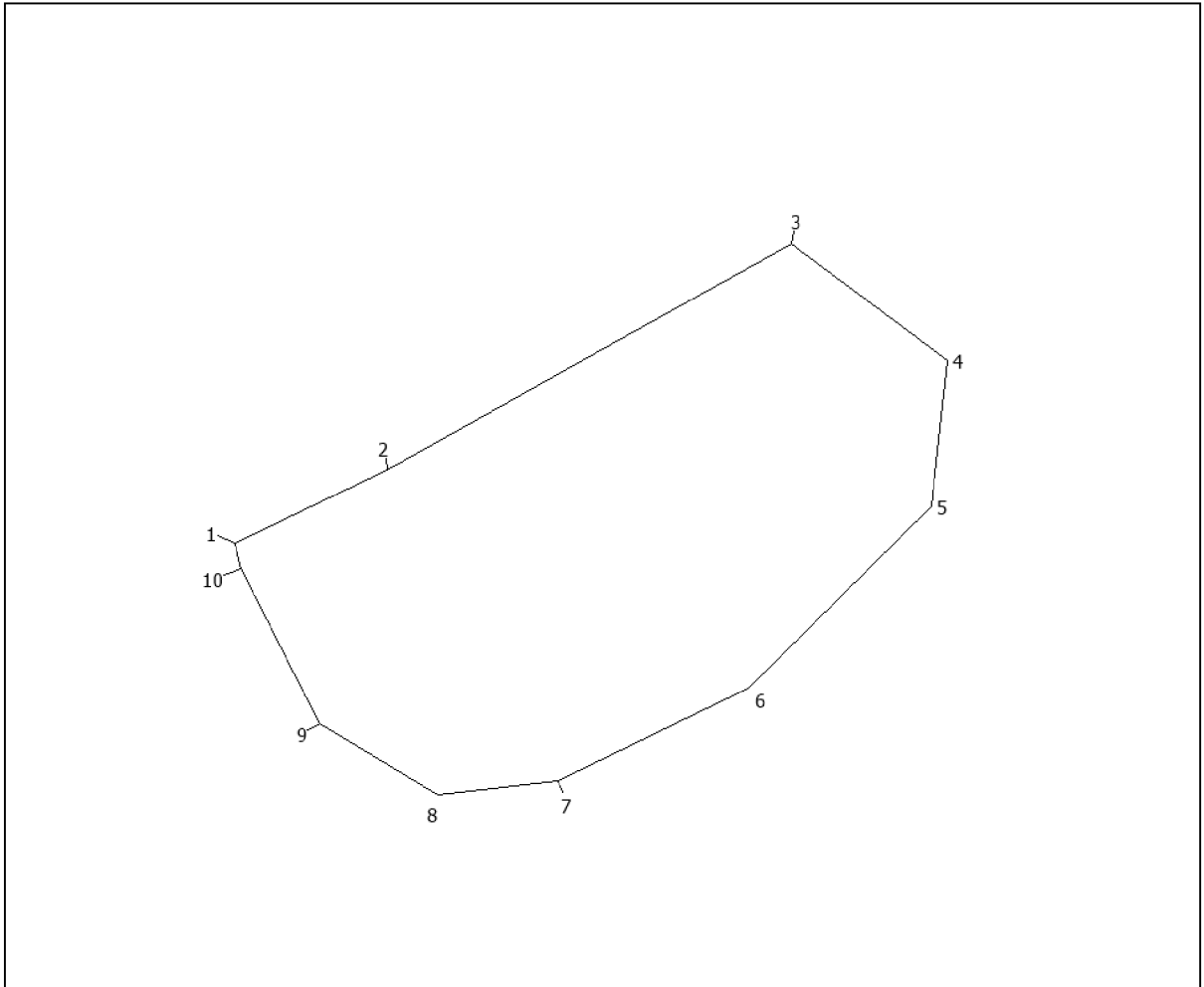
План инструментальной съемки лесного участка площадью 0,0239 га,
проектируемого к исключению из границ земель, на которых расположены
леса в зеленых зонах
Масштаб 1:500



Условные обозначения

1 - 6	№ поворотных точек
-------	--------------------

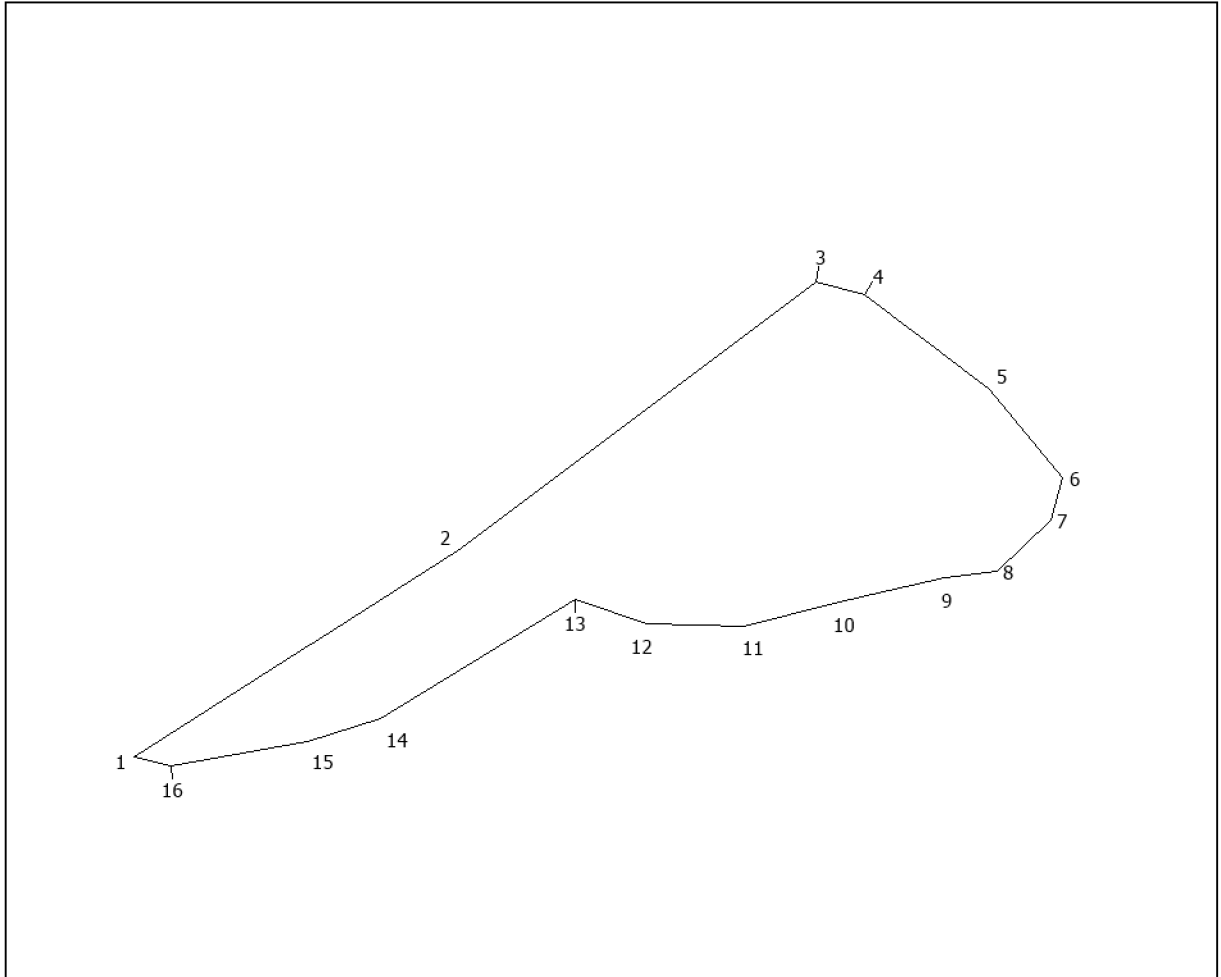
План инструментальной съемки лесного участка площадью 0,1039 га,
проектируемого к исключению из границ земель, на которых расположены
леса в зеленых зонах
Масштаб 1:500



Условные обозначения

1 - 10	№ поворотных точек
--------	--------------------

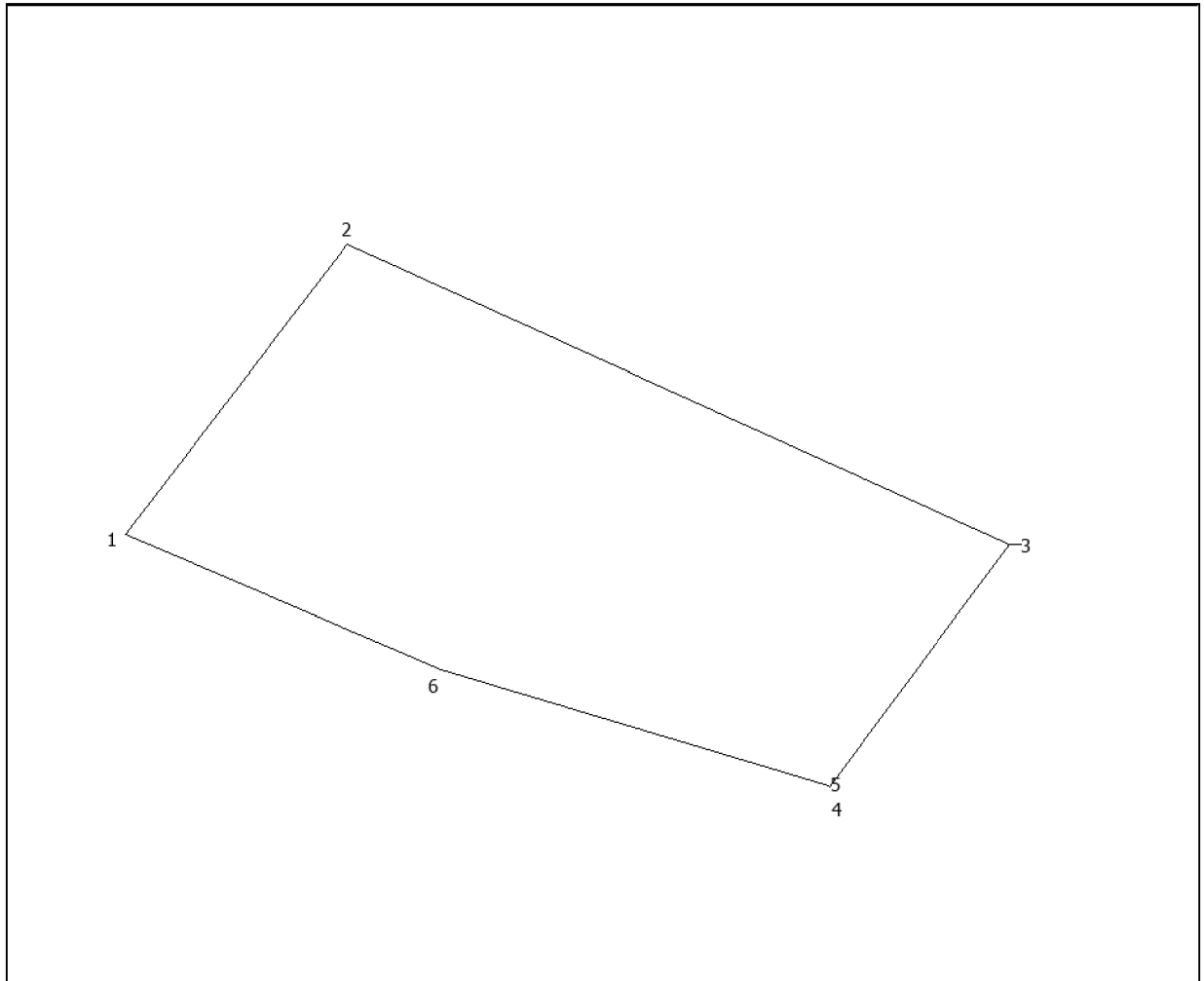
План инструментальной съемки лесного участка площадью 0,2692 га,
проектируемого к исключению из границ земель, на которых расположены
леса в зеленых зонах
Масштаб 1:1000



Условные обозначения

1 - 16	№ поворотных точек
--------	--------------------

План инструментальной съемки лесного участка площадью 0,1135 га,
проектируемого к исключению из границ земель, на которых расположены
леса в зеленых зонах
Масштаб 1:500



Условные обозначения

1 - 6	№ поворотных точек
-------	--------------------

Обозначение характерных точек границ	Координаты, применяемые для ведения ЕГРН в Кемеровской области - Кузбассе (X, Y) - МСК-42, зона 1)	
1	2	3
Лесной участок площадью 0,0438 га		
1	622333,809	1312216,683
2	622352,013	1312237,009
3	622344,251	1312241,431
4	622333,829	1312244,112
5	622327,497	1312242,157
6	622323,917	1312238,040
7	622324,797	1312229,989
1	622333,809	1312216,683
Лесной участок площадью 0,0771 га		
1	622447,783	1312169,200
2	622448,223	1312168,804
3	622517,268	1312107,891
4	622517,748	1312112,965
5	622513,427	1312123,177
6	622500,514	1312138,834
7	622478,890	1312156,067
8	622464,387	1312162,213
9	622448,453	1312168,961
1	622447,783	1312169,200
Лесной участок площадью 0,9486 га		
1	621104,436	1311094,294
2	621126,871	1311120,526
3	621213,169	1311208,992
4	621225,662	1311219,980
5	621218,170	1311223,115
6	621215,240	1311231,875
7	621216,210	1311244,744
8	621218,150	1311253,389
9	621222,971	1311251,203
10	621241,005	1311233,467
11	621267,871	1311257,085
12	621265,630	1311260,005
13	621239,645	1311281,462
14	621236,994	1311287,088
15	621235,794	1311292,392
16	621228,923	1311286,477

1	2	3
17	621165,089	1311231,554
18	621117,369	1311176,894
19	621110,587	1311158,646
20	621111,087	1311149,589
21	621118,419	1311134,806
22	621117,229	1311128,223
23	621110,637	1311129,056
24	621103,776	1311133,742
25	621090,433	1311144,128
26	621087,522	1311138,271
27	621087,982	1311127,464
28	621093,804	1311107,163
1	621104,436	1311094,294
Лесной участок площадью 0,4746 га		
1	620912,895	1310925,406
2	620908,504	1310919,261
3	620908,504	1310919,252
4	620902,853	1310911,366
5	620834,898	1310795,785
6	620851,552	1310790,596
7	620869,376	1310791,405
8	620881,498	1310801,238
9	620892,091	1310823,610
10	620905,854	1310845,009
11	620923,767	1310881,421
12	620922,337	1310887,237
13	620928,928	1310899,149
14	620923,287	1310911,811
1	620912,895	1310925,406
Лесной участок площадью 2,7598 га		
1	620684,456	1309658,770
2	620715,613	1309717,423
3	620790,019	1309817,800
4	620798,791	1309828,417
5	620776,596	1309849,584
6	620754,781	1309870,595
7	620746,189	1309891,326
8	620743,679	1309903,559
9	620731,366	1309913,574
10	620727,475	1309918,416
11	620724,975	1309917,072

1	2	3
12	620721,764	1309908,253
13	620669,793	1309875,042
14	620615,662	1309828,178
15	620585,695	1309762,662
16	620586,905	1309753,703
17	620586,905	1309753,687
18	620608,680	1309732,486
19	620666,762	1309682,479
20	620683,726	1309662,961
1	620684,456	1309658,770
Лесной участок площадью 0,5059 га		
1	620685,667	1310087,106
2	620711,002	1310100,074
3	620704,581	1310108,043
4	620701,690	1310114,155
5	620691,718	1310117,323
6	620650,669	1310122,446
7	620655,960	1310160,607
8	620652,249	1310159,427
9	620651,779	1310160,376
10	620646,978	1310179,275
11	620643,978	1310185,611
12	620637,416	1310187,838
13	620634,176	1310182,344
14	620635,416	1310176,050
15	620636,616	1310167,322
16	620635,836	1310163,164
17	620629,264	1310165,053
18	620624,834	1310169,318
19	620622,353	1310175,373
20	620618,252	1310203,553
21	620620,423	1310206,308
22	620625,764	1310211,761
23	620628,574	1310216,636
24	620616,002	1310218,905
25	620607,390	1310143,795
26	620608,400	1310140,446
27	620606,770	1310138,441
28	620602,949	1310105,089

1	2	3
29	620676,955	1310093,903
1	620685,667	1310087,106
Лесной участок площадью 0,4276 га		
1	620670,013	1310241,772
2	620670,643	1310242,102
3	620697,859	1310245,773
4	620670,763	1310251,852
5	620683,996	1310303,468
6	620676,675	1310326,550
7	620670,453	1310344,088
8	620660,991	1310341,522
9	620646,868	1310332,431
10	620643,297	1310331,037
11	620639,377	1310332,489
12	620624,313	1310252,026
1	620670,013	1310241,772
Лесной участок площадью 0,3199 га		
1	620697,499	1310352,428
2	620711,422	1310396,273
3	620710,982	1310406,551
4	620691,018	1310417,077
5	620685,206	1310421,738
6	620684,296	1310427,678
7	620686,557	1310435,630
8	620690,207	1310443,557
9	620695,419	1310442,749
10	620711,712	1310423,941
11	620718,343	1310418,042
12	620721,734	1310428,725
13	620691,278	1310461,170
14	620683,256	1310464,676
15	620667,753	1310418,306
16	620668,923	1310409,224
17	620668,583	1310393,913
18	620670,863	1310370,890
19	620675,814	1310358,590
20	620678,145	1310354,020
21	620681,606	1310353,253
22	620687,267	1310357,303
23	620695,279	1310357,468

1	2	3
1	620697,499	1310352,428
Лесной участок площадью 0,0852 га		
1	620723,135	1310433,139
2	620732,957	1310464,057
3	620723,765	1310465,088
4	620717,153	1310465,591
5	620710,212	1310482,098
6	620707,161	1310489,126
7	620697,159	1310460,732
1	620723,135	1310433,139
Лесной участок площадью 0,0239 га		
1	620751,301	1310626,832
2	620745,809	1310620,942
3	620738,828	1310603,330
4	620752,661	1310607,867
5	620759,032	1310612,602
6	620758,102	1310617,840
1	620751,301	1310626,832
Лесной участок площадью 0,1039 га		
1	620818,335	1310667,303
2	620823,216	1310677,812
3	620838,299	1310705,711
4	620830,537	1310716,460
5	620820,805	1310715,314
6	620808,703	1310702,700
7	620802,491	1310689,609
8	620801,611	1310681,277
9	620806,302	1310673,168
10	620816,634	1310667,723
1	620818,335	1310667,303
Лесной участок площадью 0,2692 га		
1	620941,191	1310880,052
2	620968,587	1310922,841
3	621004,045	1310970,282
4	621002,334	1310976,692
5	620989,822	1310993,191
6	620978,199	1311002,842
7	620972,598	1311001,225
8	620965,826	1310994,057
9	620964,976	1310987,119

1	2	3
10	620961,515	1310972,584
11	620958,485	1310960,804
12	620958,895	1310947,919
13	620962,156	1310938,448
14	620946,282	1310912,702
15	620943,282	1310903,018
16	620940,101	1310884,985
1	620941,191	1310880,052
Лесной участок площадью 0,1135 га		
1	621363,071	1311338,481
2	621382,745	1311353,610
3	621362,451	1311398,948
4	621345,978	1311386,681
5	621346,198	1311386,327
6	621353,979	1311360,053
1	621363,071	1311338,481

Приложение № 4
к постановлению Правительства
Кемеровской области – Кузбасса
от 15 июня 2022 г. № 374

Текстовое и графическое описание местоположения
границ лесного участка, включаемого в границы земель,
на которых расположены леса, указанные в пункте 3
части 1 статьи 114 Лесного кодекса
Российской Федерации

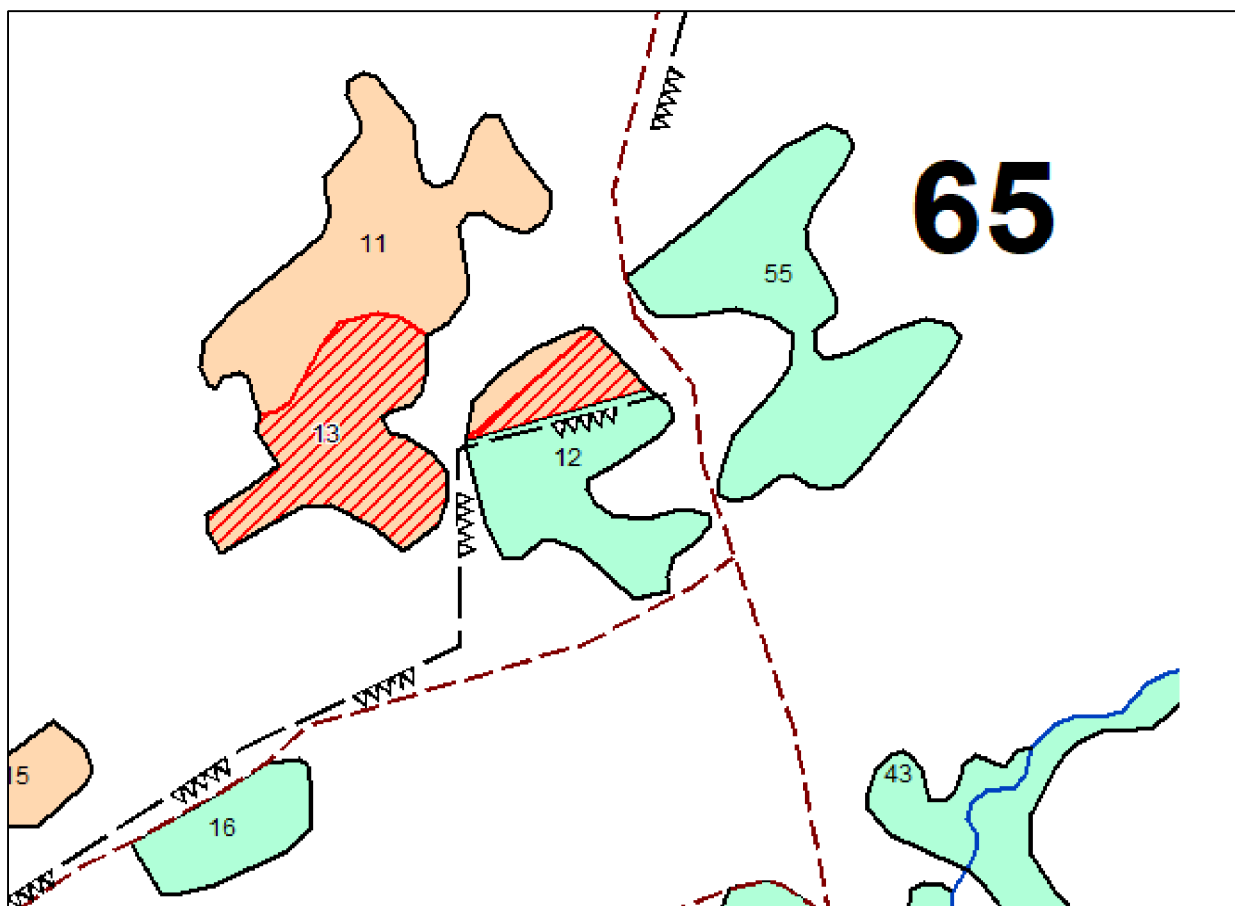
За начало границы контура площадью 1,153 га взята точка 1, от точки 1 до точки 1 в границы лесного участка входит часть выдела 12 квартала 65 Зарубинского урочища Зарубинского участкового лесничества Юргинского лесничества Кемеровской области - Кузбасса;



за начало границы контура площадью 5,0 га взята точка 1, от точки 1 до точки 1 в границы лесного участка входит выдел 13 квартала 65 Зарубинского урочища Зарубинского участкового лесничества Юргинского лесничества Кемеровской области - Кузбасса.

КАРТА-СХЕМА

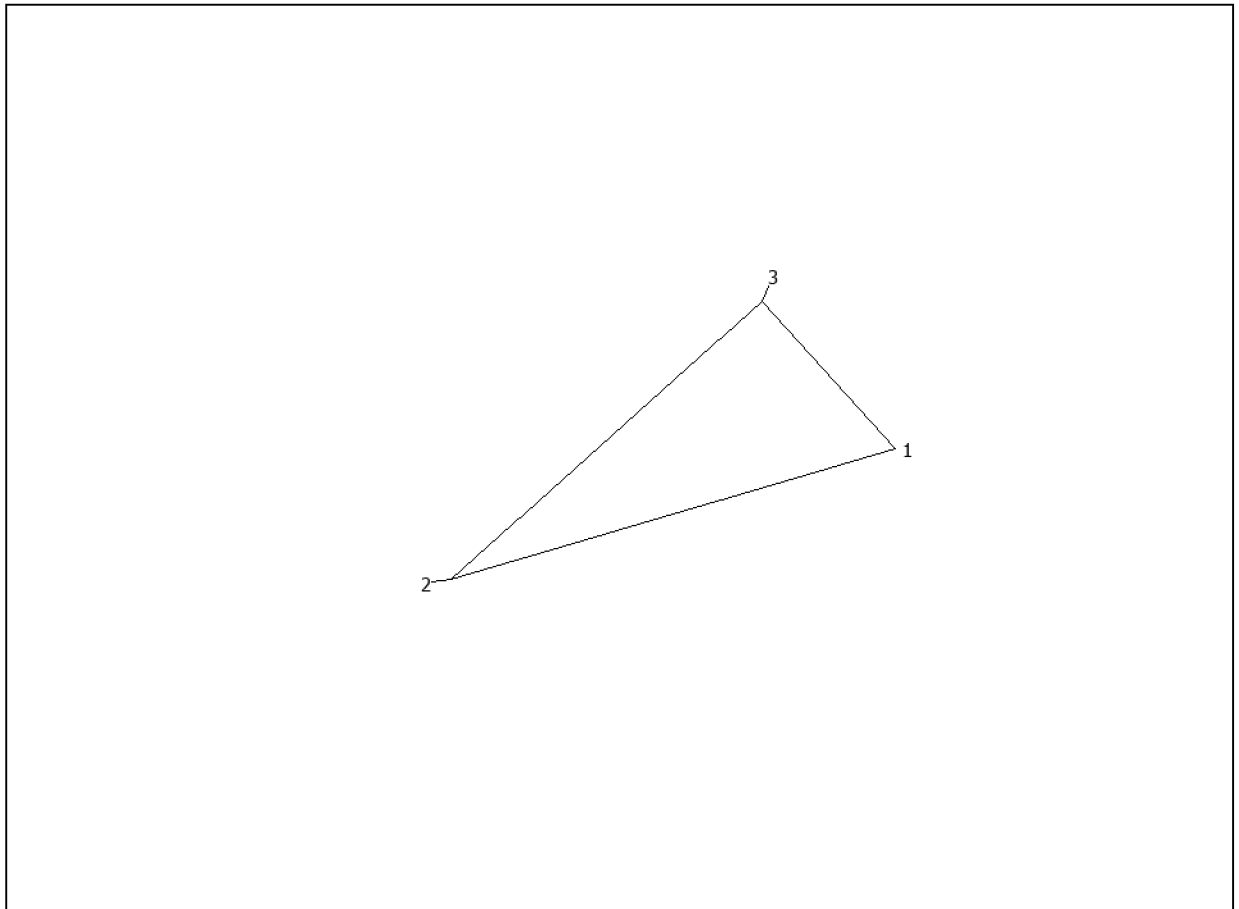
(фрагмент)

расположения существующей границы земель,
на которых расположены леса в зеленых зонах
Кемеровская область - Кузбасс, лесничество Юргинское, участковое
лесничество Зарубинское, урочище Зарубинское,
квартал 65 (выдел 13, часть выдела 12)
Масштаб 1:10 000



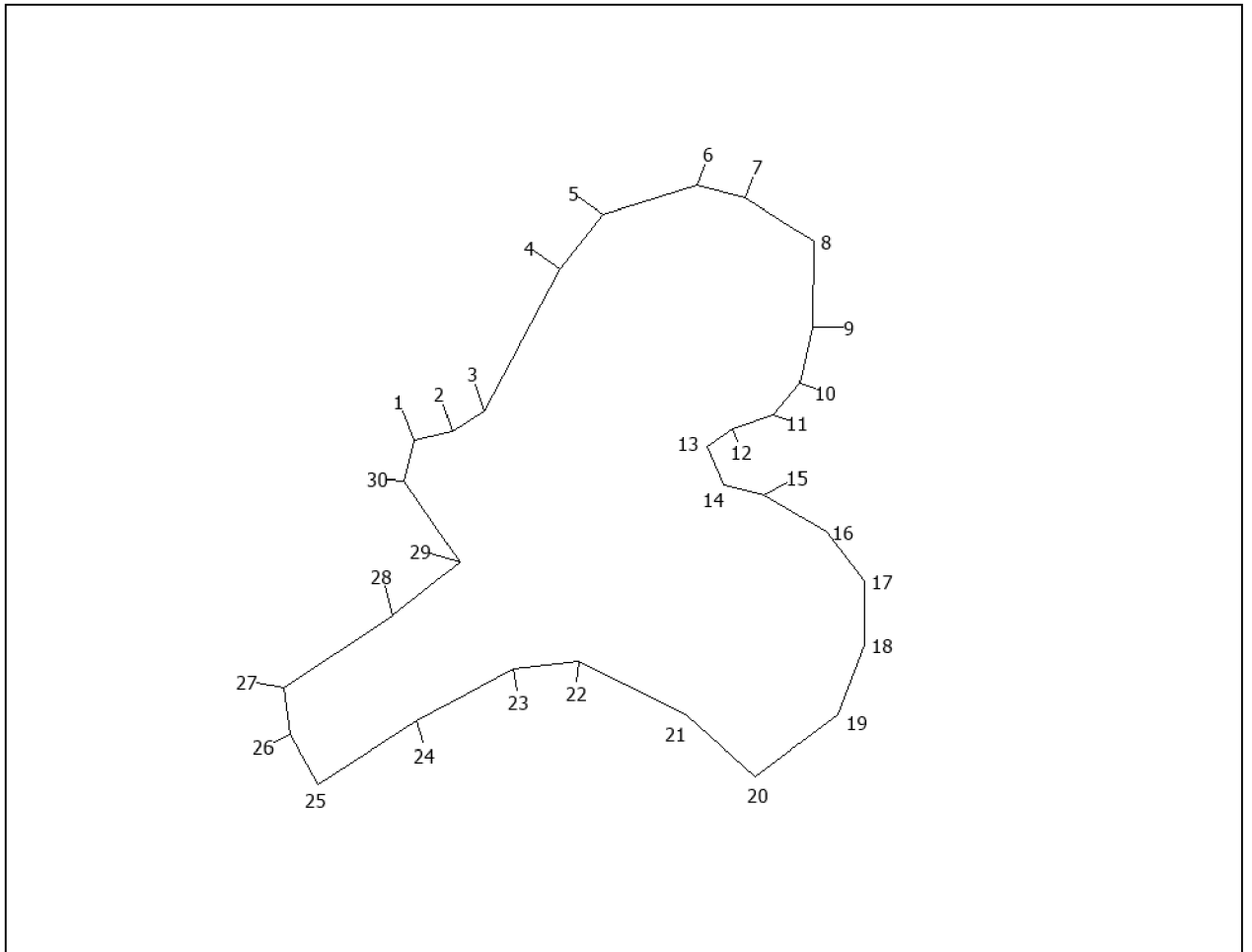
Условные обозначения		ЦЕЛЕВОЕ НАЗНАЧЕНИЕ И КАТЕГОРИЯ ЗАЩИТНОСТИ ЛЕСОВ
	<p>Лесной участок, проектируемый с целью включения в границы земель, на которых расположены леса в зеленых зонах, площадью 6,153 га</p>	<div data-bbox="1007 1585 1458 1682" style="background-color: #90EE90; padding: 2px;">Леса, расположенные в зеленых зонах</div> <div data-bbox="1007 1688 1458 1778" style="background-color: #FFDAB9; padding: 2px;">Эксплуатационные леса</div>
	<p>Границы земель, на которых расположены леса в зеленых зонах</p>	

План инструментальной съемки лесного участка площадью 1,153 га,
проектируемого с целью включения в границы земель, на которых
расположены леса в зеленых зонах
Масштаб 1: 4000



1 - 3	№ поворотных точек
-------	--------------------

План инструментальной съемки лесного участка площадью 5,0 га,
проектируемого с целью включения в границы земель, на которых
расположены леса в зеленых зонах
Масштаб 1: 4000



Условные обозначения

1 - 30	№ поворотных точек
--------	--------------------

Обозначение характерных точек границ	Координаты, применяемые для ведения ЕГРН в Кемеровской области - Кузбассе (X,Y) - МСК-42, зона 1)	
Лесной участок площадью 1,153 га		
1	615723,606	1302104,911
2	615654,601	1301870,508
3	615801,193	1302034,248
1	615723,606	1302104,911
Лесной участок площадью 5,0 га		
1	615687,968	1301608,131
2	615692,900	1301627,921
3	615703,992	1301645,385
4	615779,788	1301685,815
5	615809,004	1301708,880
6	615824,408	1301758,846
7	615817,576	1301784,996
8	615794,471	1301821,507
9	615748,151	1301820,732
10	615718,295	1301813,687
11	615701,671	1301799,350
12	615694,400	1301777,902
13	615684,808	1301764,422
14	615664,493	1301773,167
15	615659,262	1301794,582
16	615639,198	1301827,925
17	615612,742	1301848,614
18	615579,045	1301848,656
19	615542,027	1301834,368
20	615508,540	1301789,896
21	615541,147	1301753,377
22	615570,393	1301696,226
23	615566,102	1301660,514
24	615538,166	1301608,923
25	615504,709	1301556,656
26	615531,185	1301541,568
27	615556,310	1301538,318
28	615594,488	1301596,285
29	615623,085	1301631,955
30	615666,744	1301602,588
1	615687,968	1301608,131