



ПРАВИТЕЛЬСТВО  
КЕМЕРОВСКОЙ ОБЛАСТИ - КУЗБАССА

**ПОСТАНОВЛЕНИЕ**

от « 12 » апреля 2022 г. № 203  
г. Кемерово

**Об изменении площадей и границ земель,  
на которых расположены леса,  
указанные в пункте 3 части 1 статьи 114  
Лесного кодекса Российской Федерации,  
Кузедеевского лесничества Кемеровской области**

В соответствии со статьей 82 Лесного кодекса Российской Федерации, постановлением Правительства Российской Федерации от 21.12.2019 № 1755 «Об утверждении Правил изменения границ земель, на которых располагаются леса, указанные в пунктах 3 и 4 части 1 статьи 114 Лесного кодекса Российской Федерации, и определения функциональных зон в лесах, расположенных в лесопарковых зонах», подпунктом 5-4 статьи 3 Закона Кемеровской области от 13.06.2007 № 75-ОЗ «О разграничении полномочий между органами государственной власти Кемеровской области – Кузбасса в сфере лесных отношений», на основании согласования проектной документации по проектированию границ в зеленых зонах Кузедеевского лесничества Кемеровской области Федеральным агентством лесного хозяйства от 08.12.2021 № АВ-03-27/28246 и приказа Департамента лесного комплекса Кузбасса от 28.12.2021 № 01-06/2829 «Об утверждении проектной документации по изменению границ лесов, расположенных в зеленых зонах Кузедеевского лесничества Кемеровской области» Правительство Кемеровской области - Кузбасса п о с т а н о в л я е т:

1. Исключить из границ земель, на которых расположены леса, указанные в пункте 3 части 1 статьи 114 Лесного кодекса Российской Федерации (далее - леса в зеленых зонах), Кузедеевского лесничества Кемеровской области лесной участок площадью 32,1077 га, расположенный в кварталах 7 (части выделов 3, 10), 39 (выделы 30, 33, части выделов 25, 27, 29, 31, 32, 34, 35, 36, 46, 47, 48) Калтанского участкового лесничества, урочище Малиновское, в соответствии с описанием местоположения границ лесного участка согласно приложению № 1 к настоящему постановлению.

2. Включить в границы земель, на которых расположены леса в зеленых зонах, Кузедеевского лесничества Кемеровской области лесной участок площадью 32,1077 га, расположенный в квартале 10 (выдел 1) Кузедеевского участкового лесничества, урочище Совхоз «Кузедеевский», в соответствии с описанием местоположения границ лесного участка согласно приложению № 2 к настоящему постановлению.

3. Департаменту лесного комплекса Кузбасса обеспечить в установленном порядке внесение сведений об изменении границ земель, на которых расположены леса в зеленых зонах, Кузедеевского лесничества Кемеровской области в государственный лесной реестр.

4. Настоящее постановление подлежит опубликованию на сайте «Электронный бюллетень Правительства Кемеровской области – Кузбасса».

5. Контроль за исполнением настоящего постановления возложить на заместителя председателя Правительства Кемеровской области - Кузбасса (по агропромышленному комплексу) Ильина Д.П.

Первый заместитель Губернатора  
Кемеровской области – Кузбасса –  
председатель Правительства  
Кемеровской области – Кузбасса



В.Н. Телегин

Приложение № 1  
к постановлению Правительства  
Кемеровской области – Кузбасса  
от 12 апреля 2022 г. № 203

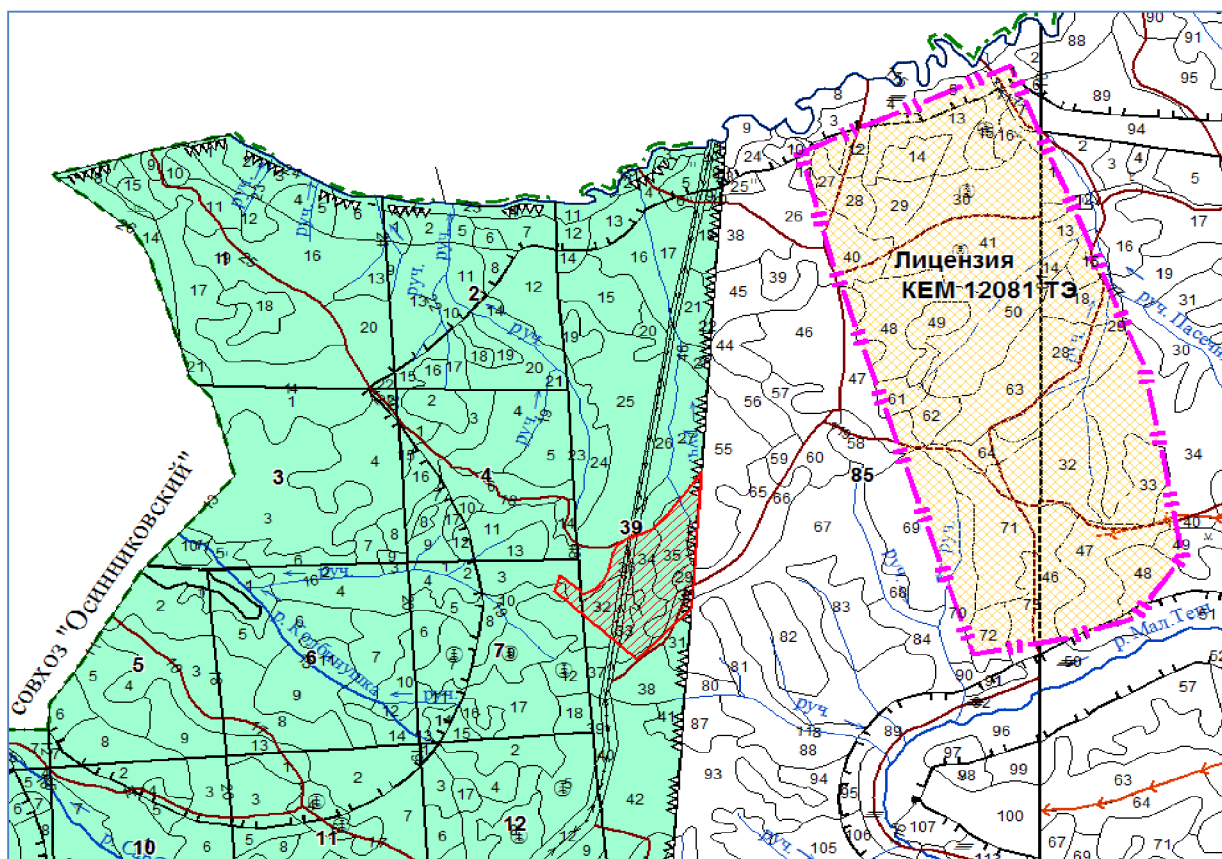
Текстовое и графическое описание местоположения  
границ лесного участка, исключаемого из границ земель,  
на которых расположены леса, указанные в пункте 3  
части 1 статьи 114 Лесного кодекса  
Российской Федерации

Прохождение границы		Описание прохождения границы
от точки	до точки	
Описание границ лесного участка площадью 32,1077 га		
1	4	по ломаной линии на юго-восток
4	15	по ломаной линии на северо-восток
15	19	по прямой линии на юг
19	20	по прямой линии на юго-запад
20	21	по прямой линии на северо-запад
21	1	по прямой линии на северо-восток


## КАРТА-СХЕМА (фрагмент)

расположения существующих лесов, расположенных  
в зеленых зонах Малиновского урочища  
Калтанского участкового лесничества  
Кузедеевского лесничества Кемеровской области - Кузбасса


Масштаб 1:25000



Условные обозначения:



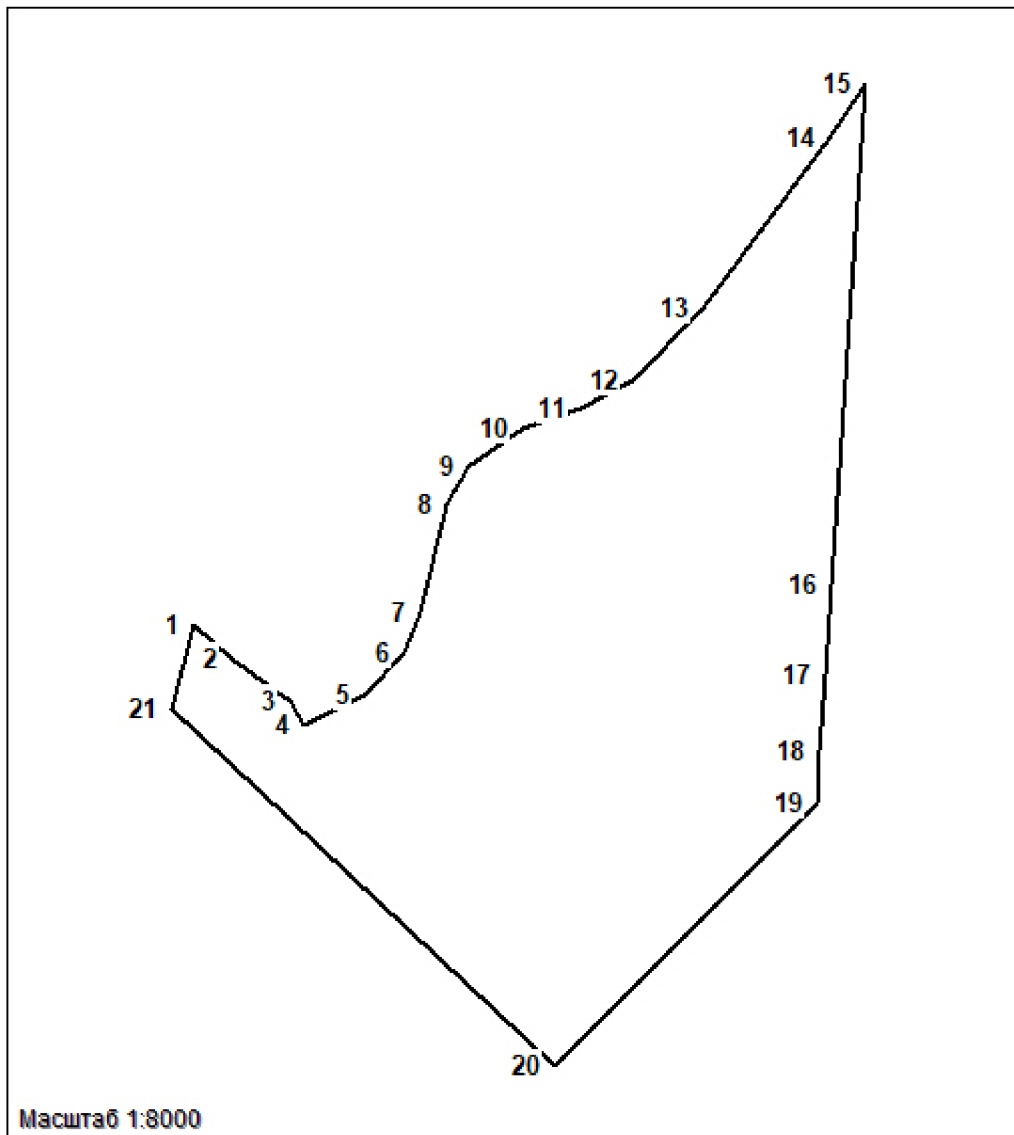
Целевое назначение (категория защитности) – леса, расположенные в зеленых зонах



Проектируемый участок для исключения из лесов, расположенных в зеленых зонах, площадью 32,1077 га



Границы лицензии КЕМ 12081 ТЭ



Условные обозначения

1 - 21	№ поворотных точек
--------	--------------------

Обозначение характерных точек границ	Направление линий	Длина линий, м	Румбы линий	Координаты, применяемые для ведения ЕГРН в Кемеровской области (X,Y) - МСК-42, зона 1	
1	1-2	55,19	ЮВ:47°34'6.98"	416100,836	2228908,797
2	2-3	75,25	ЮВ:52°58'38.93"	416063,598	2228949,532
3	3-4	28,9	ЮВ:31°38'39.14"	416018,288	2229009,612
4	4-5	71,86	СВ:62°55'7.67"	415993,683	2229024,774
5	5-6	59,57	СВ:44°5'6.32"	416026,400	2229088,755
6	6-7	47,77	СВ:23°15'43.2"	416069,189	2229130,200
7	7-8	117,2	СВ:12°52'1.29"	416113,079	2229149,066
8	8-9	46,63	СВ:29°58'22.82"	416227,303	2229175,158
9	9-10	71,49	СВ:55°1'25.38"	416267,692	2229198,454
10	10-11	63,75	СВ:72°13'27"	416308,670	2229257,032
11	11-12	63,24	СВ:60°51'44.83"	416328,134	2229317,739
12	12-13	106,9	СВ:44°40'28.57"	416358,921	2229372,976
13	13-14	224,3	СВ:36°5'52.28"	416434,937	2229448,135
14	14-15	66,96	СВ:34°17'54.44"	416616,196	2229580,297
15	15-16	531,2	ЮЗ:3°47'46.24"	416671,508	2229618,029
16	16-17	95,4	ЮЗ:3°46'4.99"	416141,515	2229582,862
17	17-18	80,47	ЮЗ:3°49'56.81"	416046,324	2229576,593
18	18-19	55,84	ЮЗ:3°46'40.2"	415966,037	2229571,214
19	19-20	390,9	ЮЗ:45°4'53.5"	415910,315	2229567,535
20	20-21	554,1	СЗ:47°11'23.18"	415634,266	2229290,706
21	21-1	93,32	СВ:15°16'43.18"	416010,817	2228884,206
1				416100,836	2228908,797

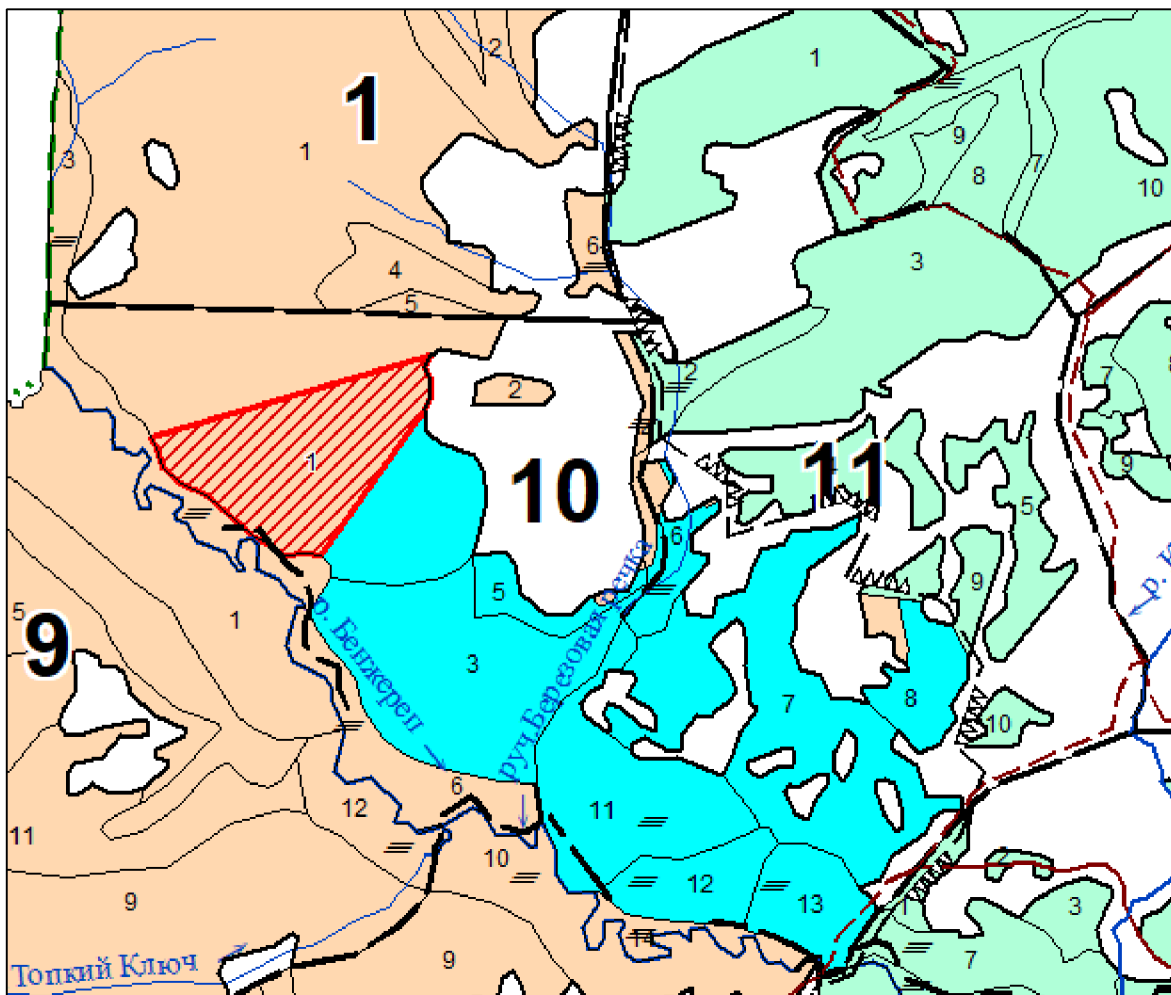
Приложение № 2  
к постановлению Правительства  
Кемеровской области – Кузбасса  
от 12 апреля 2022 г. № 203

Текстовое и графическое описание местоположения  
границ лесного участка, включаемого в границы земель,  
на которых расположены леса, указанные в пункте 3  
части 1 статьи 114 Лесного кодекса  
Российской Федерации

Прохождение границы		Описание прохождения границы
от точки	до точки	
Описание границ лесного участка площадью 32,1077 га		
1	2	вдоль кромки леса по прямой линии на юго-запад
2	3	вдоль кромки леса по прямой линии на юго-восток
3	4	вдоль кромки леса по прямой линии на юг
4	6	вдоль кромки леса по ломаной линии на юго-запад
6	7	вдоль кромки леса по прямой линии на северо-запад
7	8	вдоль кромки леса по прямой линии на юго-запад
8	16	вдоль кромки леса по ломаной линии на северо-запад
16	1	вдоль кромки леса по прямой линии на северо-восток

КАРТА-СХЕМА (фрагмент)  
 расположения лесного участка, проектируемого к переводу в состав лесов,  
 расположенных в зеленых зонах урочища Совхоз «Кузедеевский»  
 Кузедеевского участкового лесничества Кузедеевского лесничества  
 Кемеровской области - Кузбасса

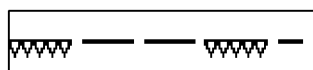
Масштаб 1:25 000



Условные обозначения:

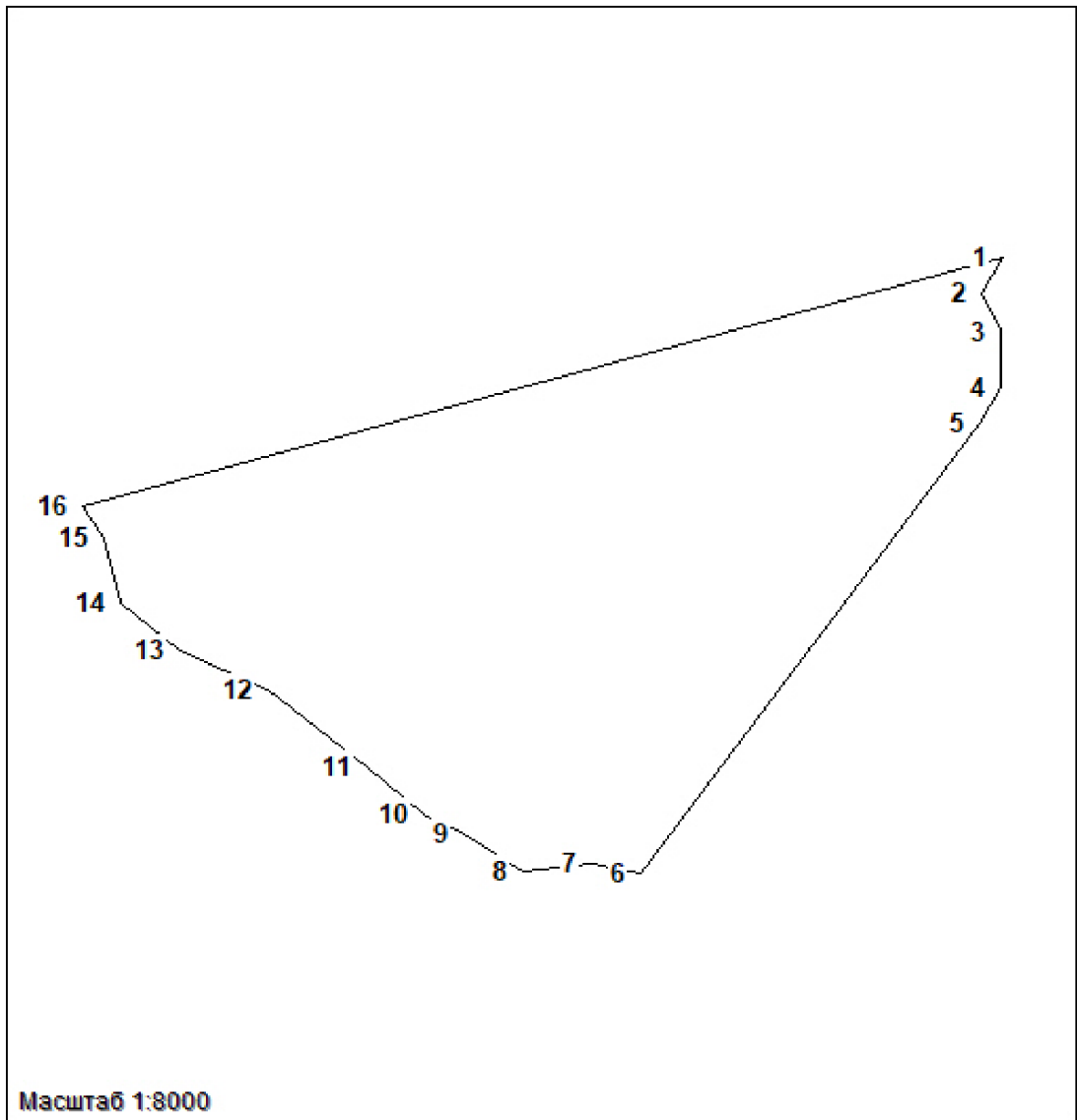


Проектируемый лесной участок для включения в границы лесов, расположенных в зеленых зонах, площадью 32,1077 га



Существующие границы лесов, расположенных в зеленых зонах





Условные обозначения

1 - 16	№ поворотных точек
--------	--------------------

Обозначение характерных точек границ	Направление линий	Длина линий, м	Румбы линий	Координаты, применяемые для ведения ЕГРН в Кемеровской области (X,Y) - МСК-42, зона I	
				X	Y
1	1-2	44,73	ЮЗ:27°43'47.06"	407949,244	2205019,282
2	2-3	44,72	ЮВ:25°23'5.63"	407909,655	2204998,469
3	3-4	60,02	ЮЗ:1°10'52.72"	407869,257	2205017,640
4	4-5	44,72	ЮЗ:27°44'11.3"	407809,254	2205016,403
5	5-6	590,8	ЮЗ:35°8'13.71"	407769,675	2204995,590
6	6-7	51	СЗ:77°30'29.29"	407286,512	2204655,546
7	7-8	70,72	ЮЗ:83°3'24.78"	407297,525	2204605,754
8	8-9	72,11	СЗ:55°7'53.51"	407288,973	2204535,552
9	9-10	44,73	СЗ:62°15'27.78"	407330,202	2204476,389
10	10-11	78,11	СЗ:49°1'2.4"	407351,016	2204436,800
11	11-12	128,1	СЗ:50°9'23.91"	407402,247	2204377,834
12	12-13	98,5	СЗ:64°52'2.62"	407484,305	2204279,495
13	13-14	78,11	СЗ:49°1'2.4"	407526,143	2204190,320
14	14-15	72,81	СЗ:14°46'8.31"	407577,374	2204131,354
15	15-16	39,12	СЗ:30°49'29.86"	407647,779	2204112,793
16	16-1	964,5	СВ:73°52'29.28"	407681,377	2204092,747
1				407949,244	2205019,282