



ПРАВИТЕЛЬСТВО
КЕМЕРОВСКОЙ ОБЛАСТИ - КУЗБАССА

ПОСТАНОВЛЕНИЕ

от «13» апреля 2022 г. № 208
г. Кемерово

**Об изменении площадей и границ земель,
на которых расположены леса,
указанные в пункте 3 части 1 статьи 114
Лесного кодекса Российской Федерации,
Прокопьевского лесничества Кемеровской области**

В соответствии со статьей 82 Лесного кодекса Российской Федерации, постановлением Правительства Российской Федерации от 21.12.2019 № 1755 «Об утверждении Правил изменения границ земель, на которых располагаются леса, указанные в пунктах 3 и 4 части 1 статьи 114 Лесного кодекса Российской Федерации, и определения функциональных зон в лесах, расположенных в лесопарковых зонах», подпунктом 5-4 статьи 3 Закона Кемеровской области от 13.06.2007 № 75-ОЗ «О разграничении полномочий между органами государственной власти Кемеровской области - Кузбасса в сфере лесных отношений», на основании согласования проектной документации Федеральным агентством лесного хозяйства от 27.12.2021 № АВ-03-27/30055 и приказа Департамента лесного комплекса Кузбасса от 14.01.2022 № 01-06/32 «Об утверждении проектной документации по изменению границ лесов, расположенных в зеленых зонах Прокопьевского лесничества Кемеровской области» Правительство Кемеровской области - Кузбасса п о с т а н о в л я е т:

1. Исключить из границ земель, на которых расположены леса, указанные в пункте 3 части 1 статьи 114 Лесного кодекса Российской Федерации (далее - леса в зеленых зонах), Прокопьевского лесничества Кемеровской области лесной участок площадью 77,4204 га, расположенный в кварталах 9 (части выделов 23, 25), 18 (выделы 2, 3, 5, 6, 7, 9, 10, 11, части выделов 4, 8, 13) Терешского участкового лесничества, урочище Зенковское, в соответствии с описанием местоположения границ лесного участка согласно приложению № 1 к настоящему постановлению.

2. Включить в границы земель, на которых расположены леса в зеленых зонах, Прокопьевского лесничества Кемеровской области лесной участок площадью 77,4204 га, расположенный в квартале 40 (выделы 4, 9, 10, 14, части выделов 5, 15, 16) Михайловского участкового лесничества, урочище Михайловское, в соответствии с описанием местоположения границ лесного участка согласно приложению № 2 к настоящему постановлению.

3. Департаменту лесного комплекса Кузбасса обеспечить в установленном порядке внесение сведений об изменении границ земель, на которых расположены леса в зеленых зонах, Прокопьевского лесничества Кемеровской области в государственный лесной реестр.

4. Настоящее постановление подлежит опубликованию на сайте «Электронный бюллетень Правительства Кемеровской области – Кузбасса».

5. Контроль за исполнением настоящего постановления возложить на заместителя председателя Правительства Кемеровской области - Кузбасса (по агропромышленному комплексу) Ильина Д.П.

Первый заместитель Губернатора
Кемеровской области – Кузбасса –
председатель Правительства
Кемеровской области – Кузбасса



В.Н. Телегин

Приложение № 1
к постановлению Правительства
Кемеровской области – Кузбасса
от 13 апреля 2022 г. № 208

Текстовое и графическое описание местоположения
границ лесного участка, исключаемого из границ земель,
на которых расположены леса, указанные в пункте 3
части 1 статьи 114 Лесного кодекса
Российской Федерации

№ точек	Направление линий	Длина линий, м	Румбы линий	Координаты, применяемые для ведения ЕГРН в Кемеровской области – Кузбассе (X, Y) - МСК-42, зона 1	
1	2	3	4	5	
Контур лесного участка площадью 66,6344 га					
1	1-2	71,72	ЮЗ:2°35'50.74"	445622,345	1385200,477
2	2-3	95,1	ЮЗ:43°21'9.29"	445550,699	1385197,227
3	3-4	24,69	ЮЗ:37°35'46.33"	445481,545	1385131,942
4	4-5	0,68	ЮВ:58°7'25.53"	445461,980	1385116,879
5	5-6	32,76	СВ:83°39'51.46"	445461,620	1385117,456
6	6-7	7,6	СВ:88°33'23.55"	445465,191	1385150,016
7	7-8	11,3	СВ:63°30'35.22"	445465,481	1385157,614
8	8-9	27,37	ЮВ:64°26'1.18"	445470,512	1385167,727
9	9-10	3,8	ЮЗ:0°59'42.36"	445458,710	1385192,418
10	10-11	4,01	ЮВ:64°1'30.61"	445454,909	1385192,352
11	11-12	139,5	ЮЗ:1°43'5.89"	445453,149	1385195,956
12	12-13	36,77	ЮЗ:18°36'13.88"	445313,729	1385191,774
13	13-14	105	ЮЗ:25°5'52.33"	445278,881	1385180,044
14	14-15	49,85	ЮЗ:26°18'58.74"	445183,761	1385135,489
15	15-16	92,59	ЮЗ:26°15'35.82"	445139,081	1385113,389
16	16-17	12,66	ЮЗ:54°47'47.13"	445056,044	1385072,423
17	17-18	6,77	ЮЗ:27°1'58.55"	445048,742	1385062,079
18	18-19	52,39	ЮЗ:57°8'41.24"	445042,711	1385059,002
19	19-20	16,55	ЮЗ:51°54'37.19"	445014,285	1385014,992
20	20-21	31,99	ЮЗ:47°25'56.27"	445004,073	1385001,966
21	21-22	32,5	ЮЗ:54°36'55.22"	444982,428	1384978,406
22	22-23	40,05	ЮЗ:58°29'16.02"	444963,604	1384951,910
23	23-24	6,08	ЮЗ:6°4'29.88"	444942,680	1384917,766
24	24-25	49,41	ЮЗ:60°12'29.19"	444936,638	1384917,122
25	25-26	20,52	ЮЗ:52°15'22.77"	444912,083	1384874,243
26	26-27	93,96	ЮЗ:57°33'46.06"	444899,520	1384858,016
27	27-28	38	ЮЗ:75°42'48.26"	444849,130	1384778,716
28	28-29	20,13	ЮЗ:68°20'44.55"	444839,738	1384741,891
29	29-30	30,7	ЮЗ:72°22'58.88"	444832,306	1384723,182

1	2	3	4	5	
30	30-31	13,01	IO3:65°13'45.37"	444823,004	1384693,922
31	31-32	1,96	C3:61°5'46.95"	444817,543	1384682,109
32	32-33	17,79	IO3:71°14'29.2"	444818,483	1384680,393
33	33-34	23,3	CB:13°4'31.98"	444812,762	1384663,548
34	34-35	7,8	CB:52°29'8.1"	444835,457	1384668,819
35	35-36	17,7	CB:28°30'20.61"	444840,208	1384675,006
36	36-37	39,03	CB:48°6'27.62"	444855,761	1384683,453
37	37-38	32,13	C3:8°44'33.05"	444881,817	1384712,507
38	38-39	22,54	C3:49°51'58.16"	444913,573	1384707,624
39	39-40	29,47	C3:70°0'1.98"	444928,096	1384690,391
40	40-41	27,69	IO3:82°54'41.34"	444938,169	1384662,698
41	41-42	16,66	IO3:51°14'54.92"	444934,718	1384635,220
42	42-43	26,44	IO3:0°51'29.14"	444924,296	1384622,227
43	43-44	24,6	IO3:15°48'2.81"	444897,860	1384621,831
44	44-45	28,67	IO3:57°26'0.71"	444874,185	1384615,133
45	45-46	29,26	IO3:65°33'15.07"	444858,762	1384590,971
46	46-47	65,33	IO3:18°32'20.44"	444846,649	1384564,334
47	47-48	20,43	IO3:22°18'22.21"	444784,706	1384543,562
48	48-49	82,64	IO3:58°46'44.34"	444765,802	1384535,808
49	49-50	52,63	IO3:50°53'1.73"	444722,963	1384465,136
50	50-51	6,03	IO3:26°44'56.94"	444689,755	1384424,302
51	51-52	13,27	IO3:14°41'33.31"	444684,374	1384421,588
52	52-53	28,76	IOB:30°47'48.43"	444671,542	1384418,222
53	53-54	3,3	CB:89°14'37.81"	444646,836	1384432,947
54	54-55	39,09	CB:47°48'40.66"	444646,906	1384436,247
55	55-56	31,74	CB:51°51'22.19"	444673,152	1384465,210
56	56-57	38,27	CB:82°32'49.84"	444692,756	1384490,173
57	57-58	48,38	CB:27°33'56.32"	444697,747	1384528,119
58	58-59	24,08	CB:73°34'50.5"	444740,636	1384550,508
59	59-60	24,15	IOB:53°9'43.24"	444747,458	1384573,606
60	60-61	28,82	IOB:54°56'52.74"	444732,985	1384592,934
61	61-62	57,12	IOB:88°54'57.34"	444716,441	1384616,527
62	62-63	49,74	CB:76°34'51.41"	444715,441	1384673,637
63	63-64	36,21	IOB:84°19'49.24"	444727,003	1384722,019
64	64-65	46,66	IOB:51°32'19.04"	444723,463	1384758,052
65	65-66	10,68	IO3:66°21'30.29"	444694,436	1384794,588
66	66-67	11,8	IOB:39°11'46.57"	444690,166	1384784,804
67	67-68	33,45	IO3:72°55'1.66"	444681,024	1384792,261
68	68-69	38,93	IO3:73°0'1.15"	444671,201	1384760,287
69	69-70	63,73	IO3:73°27'50.2"	444659,829	1384723,058
70	70-71	13,63	IO3:56°8'14.29"	444641,705	1384661,964
71	71-72	23,85	IO3:27°1'55.35"	444634,114	1384650,646
72	72-73	61,87	IOB:1°11'30.59"	444612,869	1384639,806
73	73-74	48,81	IO3:71°9'49.34"	444551,016	1384641,093
74	74-75	12,59	IO3:59°25'30.6"	444535,262	1384594,897
75	75-76	23,29	IO3:39°55'36.25"	444528,851	1384584,058
76	76-77	2,56	IOB:59°21'31.08"	444510,997	1384569,110

1	2	3	4	5	
77	77-78	23,01	IOB:84°49'59.47"	444509,687	1384571,313
78	78-79	31,31	IOB:86°55'12.58"	444507,637	1384594,229
79	79-80	30,29	CB:85°1'28.86"	444505,906	1384625,494
80	80-81	32,11	CB:28°29'40.62"	444508,527	1384655,670
81	81-82	43,64	CB:27°46'20.45"	444536,743	1384670,989
82	82-83	4,34	CB:53°41'57.32"	444575,361	1384691,323
83	83-84	3,42	CB:12°40'46.47"	444577,932	1384694,821
84	84-85	20,03	CB:33°28'2.58"	444581,272	1384695,572
85	85-86	23,54	CB:87°33'45.09"	444597,976	1384706,617
86	86-87	25,56	IOB:65°39'28.22"	444598,966	1384730,136
87	87-88	17,25	CB:75°53'23.23"	444588,424	1384753,424
88	88-89	17,57	IO3:23°43'35.04"	444592,625	1384770,153
89	89-90	44,15	IO3:20°14'43.08"	444576,541	1384763,084
90	90-91	29,65	IO3:16°28'10.91"	444535,122	1384747,806
91	91-92	28,7	IO3:20°29'34.47"	444506,686	1384739,400
92	92-93	7,61	IO3:29°41'43.81"	444479,801	1384729,352
93	93-94	1,28	IO3:19°34'48.95"	444473,189	1384725,582
94	94-95	3,83	IO3:33°10'0.98"	444471,979	1384725,153
95	95-96	15,31	IO3:29°45'7.97"	444468,778	1384723,058
96	96-97	3,02	IO3:51°37'26.84"	444455,485	1384715,461
97	97-98	19,15	IO3:33°11'47.14"	444453,605	1384713,093
98	98-99	29,6	IO3:88°31'24.8"	444437,582	1384702,608
99	99-100	50,89	C3:86°25'20.7"	444437,011	1384673,018
100	100-101	19,03	IO3:90°0'0"	444440,262	1384622,227
101	101-102	23,79	IO3:71°26'46.7"	444439,892	1384603,196
102	102-103	31,39	IO3:75°19'19.57"	444432,330	1384580,643
103	103-104	10,11	IO3:46°30'2.26"	444424,389	1384550,277
104	104-105	10,01	IO3:41°56'22.99"	444417,427	1384542,943
105	105-106	9,49	IOB:5°32'13.07"	444409,986	1384536,253
106	106-107	17,4	IOB:30°15'45.55"	444400,544	1384537,169
107	107-108	21,7	IOB:6°18'26.85"	444385,520	1384545,938
108	108-109	15,59	IO3:53°47'52"	444363,956	1384548,322
109	109-110	5,95	IO3:25°21'59.67"	444354,744	1384535,742
110	110-111	19,22	IO3:62°12'2.83"	444349,373	1384533,193
111	111-112	52,24	IO3:53°44'7.69"	444340,411	1384516,191
112	112-113	26,58	IO3:44°12'59.4"	444309,504	1384474,070
113	113-114	17,23	IO3:44°11'39.95"	444290,450	1384455,534
114	114-115	14,89	IOB:3°4'49.9"	444278,097	1384443,523
115	115-116	10,48	CB:83°48'25.62"	444263,224	1384444,323
116	116-117	29,65	CB:57°8'6.24"	444264,315	1384454,742
117	117-118	11,66	CB:88°32'38.02"	444280,398	1384479,647
118	118-119	1,7	CB:73°54'14.52"	444280,618	1384491,303
119	119-120	0,47	IOB:23°48'32.23"	444281,088	1384492,936
120	120-121	1,33	CB:86°57'53.46"	444280,658	1384493,126
121	121-122	5,23	IOB:10°38'4.4"	444280,678	1384494,454
122	122-123	13,73	IOB:24°4'35.83"	444275,537	1384495,419
123	123-124	19,05	IO3:55°6'4.66"	444263,004	1384501,020

1	2	3	4	5	
124	124-125	10,63	IO3:58°36'35.93"	444252,102	1384485,396
125	125-126	6,25	IO3:43°45'30.47"	444246,571	1384476,322
126	126-127	4,72	IO3:78°39'34.35"	444242,050	1384472,000
127	127-128	6,65	IO3:58°35'23.86"	444241,110	1384467,372
128	128-129	22,89	IO3:79°7'47.71"	444237,649	1384461,696
129	129-130	9,73	C3:46°14'53.46"	444233,328	1384439,217
130	130-131	6,77	C3:80°44'51.03"	444240,049	1384432,188
131	131-132	18,21	C3:55°26'37.28"	444241,140	1384425,507
132	132-133	24,17	C3:48°32'49.6"	444251,462	1384410,509
133	133-134	10,81	C3:37°30'53.29"	444267,465	1384392,394
134	134-135	23,78	CB:33°44'14.52"	444276,037	1384385,811
135	135-136	22,95	C3:34°46'51.42"	444295,811	1384399,018
136	136-137	28,75	C3:73°55'55.06"	444314,655	1384385,927
137	137-138	21,44	CB:1°59'4.07"	444322,607	1384358,300
138	138-139	2,44	C3:13°53'20.17"	444344,032	1384359,042
139	139-140	16,09	CB:1°5'13.03"	444346,402	1384358,456
140	140-141	17,12	C3:27°38'49.03"	444362,486	1384358,762
141	141-142	3,63	IO3:86°3'47.51"	444377,649	1384350,818
142	142-143	21,29	IO3:68°47'22.44"	444377,349	1384347,196
143	143-144	8,09	IO3:67°2'24.78"	444369,657	1384327,348
144	144-145	136,7	C3:17°21'52.07"	444366,506	1384319,899
145	145-146	429,7	CB:7°0'41.86"	444496,984	1384279,098
146	146-147	496,6	CB:7°14'20.17"	444923,435	1384331,547
147	147-148	3,97	CB:7°16'55.03"	445416,111	1384394,126
148	148-149	2,41	IOB:72°5'48.24"	445420,052	1384394,630
149	149-150	47,59	IOB:73°24'56.25"	445419,321	1384396,923
150	150-151	2,15	CB:70°42'43.91"	445405,728	1384442,533
151	151-152	45,31	CB:38°11'28"	445406,429	1384444,562
152	152-153	27,48	CB:66°9'40.03"	445442,036	1384472,577
153	153-154	16,64	IOB:53°8'36.73"	445453,149	1384497,713
154	154-155	0,54	IOB:90°0'0"	445443,166	1384511,027
155	155-156	41,25	IOB:63°28'21.91"	445443,166	1384511,571
156	156-157	3,27	CB:75°37'56.09"	445424,753	1384548,479
157	157-158	15,46	CB:50°49'57.5"	445425,583	1384551,646
158	158-159	42,91	CB:31°37'51.79"	445435,345	1384563,633
159	159-160	39,43	CB:34°59'29.1"	445471,883	1384586,137
160	160-161	42,32	CB:51°51'43.89"	445504,180	1384608,748
161	161-162	26,17	IOB:77°4'24"	445530,315	1384642,034
162	162-163	0,99	IOB:3°20'37.9"	445524,464	1384667,540
163	163-164	8,61	IOB:81°2'35.45"	445523,474	1384667,598
164	164-165	27,15	IO3:12°5'2.59"	445522,153	1384676,103
165	165-166	8,05	IO3:3°45'37.46"	445495,608	1384670,419
166	166-167	11,94	IOB:3°38'39.51"	445487,576	1384669,892
167	167-168	34,26	IOB:8°16'43.5"	445475,663	1384670,650
168	168-169	0,05	IO3:81°51'19.6"	445441,756	1384675,584
169	169-170	18,12	IOB:14°41'21.82"	445441,756	1384675,534
170	170-171	19,85	IO3:43°45'3.89"	445424,232	1384680,129

1	2	3	4	5	
171	171-172	2,41	IO3:16°5'47.84"	445409,899	1384666,402
172	172-173	4,97	IO3:56°46'38.11"	445407,579	1384665,734
173	173-174	2,38	IO3:43°53'7.08"	445404,858	1384661,576
174	174-175	10,16	IO3:59°45'26.88"	445403,138	1384659,926
175	175-176	22,49	IO3:56°47'22.85"	445398,027	1384651,149
176	176-177	114,4	IO3:69°20'33.66"	445385,704	1384632,333
177	177-178	51,15	IO3:59°0'6.45"	445345,366	1384525,306
178	178-179	30,89	IO3:14°42'44.76"	445319,020	1384481,461
179	179-180	17,71	CB:78°56'34.14"	445289,144	1384473,616
180	180-181	3,86	CB:69°45'2.48"	445292,534	1384490,998
181	181-182	5,05	CB:86°27'0.82"	445293,875	1384494,619
182	182-183	22,82	CB:78°56'54.12"	445294,215	1384499,659
183	183-184	17,04	IOB:28°49'39.49"	445298,586	1384522,056
184	184-185	5,6	IOB:39°31'18.85"	445283,662	1384530,272
185	185-186	6,71	IOB:19°50'6.46"	445279,341	1384533,836
186	186-187	16,41	IOB:28°45'22.03"	445273,030	1384536,113
187	187-188	20,61	IOB:42°32'3.86"	445258,647	1384544,007
188	188-189	27,47	IOB:42°26'12.72"	445243,464	1384557,941
189	189-190	4,9	IOB:11°51'8.45"	445223,189	1384576,477
190	190-191	5,19	IOB:38°4'34.41"	445218,398	1384577,483
191	191-192	22,57	IOB:9°7'37.75"	445214,318	1384580,684
192	192-193	3,77	IO3:7°2'18.49"	445192,033	1384584,264
193	193-194	44,3	IOB:11°50'30"	445188,292	1384583,802
194	194-195	42,31	IOB:18°38'10.69"	445144,933	1384592,893
195	195-196	51,2	IOB:61°15'35.02"	445104,844	1384606,413
196	196-197	27,57	CB:84°32'59.29"	445080,229	1384651,306
197	197-198	12,47	CB:14°0'42.12"	445082,889	1384678,751
198	198-199	9,9	CB:14°1'58.41"	445094,992	1384681,770
199	199-200	19,21	C3:47°47'46.48"	445104,594	1384684,171
200	200-201	24,8	C3:47°0'31.69"	445117,497	1384669,941
201	201-202	20,51	C3:33°49'29.36"	445134,400	1384651,801
202	202-203	7,92	CB:11°21'11.79"	445151,444	1384640,384
203	203-204	8,41	C3:20°51'30.97"	445159,206	1384641,943
204	204-205	21,26	CB:23°30'30.22"	445167,067	1384638,948
205	205-206	10,53	CB:11°23'9.79"	445186,562	1384647,429
206	206-207	32,27	C3:38°37'39.4"	445196,884	1384649,508
207	207-208	3,85	C3:40°9'41.27"	445222,089	1384629,363
208	208-209	16,45	C3:46°13'48.9"	445225,030	1384626,880
209	209-210	5,14	C3:20°11'7.1"	445236,412	1384615,001
210	210-211	18,68	C3:40°8'49.27"	445241,233	1384613,227
211	211-212	25,51	CB:40°20'43.9"	445255,516	1384601,183
212	212-213	69,35	IOB:59°45'44.52"	445274,961	1384617,698
213	213-214	38,89	IOB:68°59'32.55"	445240,033	1384677,613
214	214-215	26,72	IOB:75°34'41.03"	445226,080	1384713,918
215	215-216	10,68	IOB:52°20'45.77"	445219,409	1384739,796
216	216-217	8,84	IOB:68°56'7.94"	445212,877	1384748,251
217	217-218	35,3	IOB:50°11'14.18"	445209,707	1384756,501

1	2	3	4	5	
218	218-219	7,24	IOB:55°34'52.35"	445187,112	1384783,616
219	219-220	3,25	IOB:38°16'2.18"	445183,011	1384789,589
220	220-221	77,5	IOB:50°12'39.88"	445180,460	1384791,601
221	221-222	52,68	IOB:41°7'25.51"	445130,860	1384851,153
222	222-223	25,82	CB:8°14'51.51"	445091,181	1384885,800
223	223-224	33,57	C3:19°30'31.79"	445116,737	1384889,504
224	224-225	51,67	C3:10°35'53.53"	445148,383	1384878,293
225	225-226	81,94	C3:17°40'33.77"	445199,174	1384868,790
226	226-227	37,55	C3:50°24'49.19"	445277,251	1384843,910
227	227-228	10,34	C3:80°9'33.22"	445301,186	1384814,972
228	228-229	42,86	C3:20°53'40.05"	445302,967	1384804,784
229	229-230	26,78	C3:15°46'59.57"	445343,005	1384789,498
230	230-231	4,47	CB:11°3'55.49"	445368,781	1384782,214
231	231-232	7,4	C3:20°29'22.5"	445373,172	1384783,072
232	232-233	5,5	CB:56°2'24"	445380,103	1384780,481
233	233-234	2,79	CB:11°4'49.71"	445383,174	1384785,043
234	234-235	5,12	CB:78°52'35.14"	445385,914	1384785,579
235	235-236	23,01	CB:56°1'11.09"	445386,924	1384790,603
236	236-237	85,13	CB:74°25'48.93"	445399,777	1384809,684
237	237-238	81,38	CB:64°12'12.68"	445422,632	1384891,690
238	238-239	43,9	CB:68°11'49.53"	445458,040	1384964,960
239	239-240	39,82	CB:68°16'4.08"	445474,333	1385005,720
240	240-241	37,01	C3:12°51'10.18"	445489,086	1385042,710
241	241-242	36,76	C3:23°11'36.71"	445525,174	1385034,477
242	242-243	63,86	C3:4°58'21.12"	445558,961	1385019,999
243	243-244	62,03	CB:10°3'50.17"	445622,585	1385014,464
244	244-245	0,26	C3:14°42'14.1"	445683,658	1385025,304
245	245-246	29,96	IO3:72°56'19.39"	445683,908	1385025,238
246	246-247	27,7	IO3:55°2'29.52"	445675,126	1384996,596
247	247-248	22,72	IO3:75°22'47.4"	445659,253	1384973,894
248	248-249	24,59	C3:78°53'23.5"	445653,501	1384951,910
249	249-250	23,06	C3:89°2'12.65"	445658,262	1384927,781
250	250-251	16,17	CB:19°25'41.25"	445658,723	1384904,724
251	251-252	25,82	C3:37°4'35.52"	445673,976	1384910,102
252	252-253	35,04	CB:12°47'7.27"	445694,580	1384894,536
253	253-254	40,45	CB:45°44'38.54"	445728,747	1384902,290
254	254-255	40,46	CB:45°47'47.35"	445756,974	1384931,262
255	255-256	35,12	CB:23°39'9.2"	445785,180	1384960,266
256	256-257	15,68	C3:23°41'58.71"	445817,346	1384974,356
257	257-258	15,26	C3:65°10'51.04"	445831,699	1384968,054
258	258-259	15,26	C3:88°15'17.27"	445838,111	1384954,203
259	259-260	20,62	IO3:40°14'53.62"	445838,501	1384938,950
260	260-261	24,39	IO3:22°39'30.45"	445822,758	1384925,628
261	261-262	17,82	IOB:3°47'44.3"	445800,253	1384916,232
262	262-263	32,95	IO3:52°3'26.36"	445782,469	1384917,411
263	263-264	30,61	IO3:36°19'26.95"	445762,215	1384891,426
264	264-265	27,4	IO3:24°26'7.74"	445737,549	1384873,294

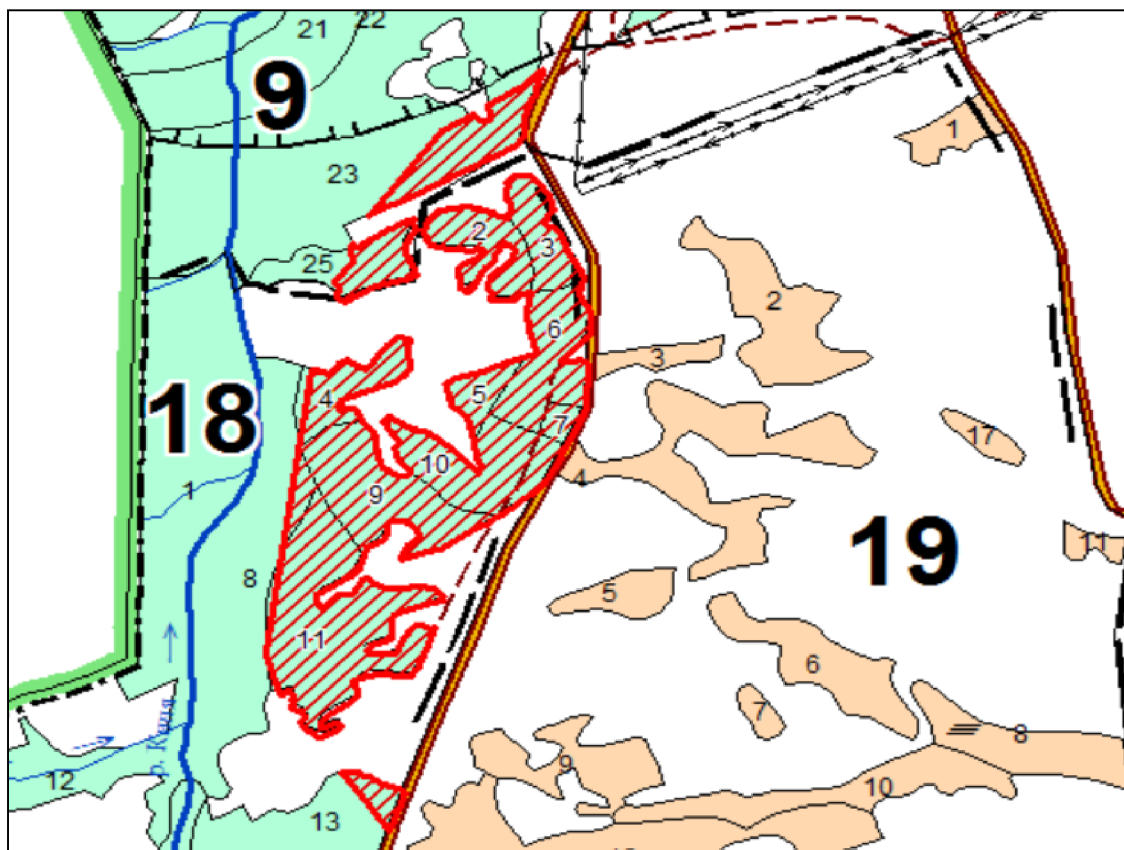
1	2	3	4	5	
265	265-266	17,88	IO3:18°17'3.21"	445712,604	1384861,960
266	266-267	22,4	IO3:57°48'36.67"	445695,630	1384856,350
267	267-268	22,4	C3:60°18'50.36"	445683,698	1384837,393
268	268-269	15,2	CB:5°45'44.44"	445694,800	1384817,933
269	269-270	4,17	C3:57°13'11.42"	445709,923	1384819,459
270	270-271	30,43	C3:13°14'32.67"	445712,174	1384815,953
271	271-272	19,24	CB:5°4'1.88"	445741,790	1384808,983
272	272-273	34,09	CB:58°58'1.08"	445760,954	1384810,682
273	273-274	54,86	CB:61°8'3.23"	445778,538	1384839,893
274	274-275	16,8	C3:29°40'0.87"	445805,014	1384887,937
275	275-276	13,93	IO3:88°25'56.97"	445819,607	1384879,621
276	276-277	27,17	IO3:80°39'53.17"	445819,307	1384865,696
277	277-278	25,91	C3:80°31'17.95"	445814,896	1384838,886
278	278-279	25,98	C3:87°46'45.57"	445819,147	1384813,330
279	279-280	29,35	C3:87°41'32.09"	445820,017	1384787,370
280	280-281	30,1	C3:71°38'12.43"	445821,307	1384758,043
281	281-282	13,18	C3:34°17'4.69"	445830,779	1384729,476
282	282-283	1,96	C3:78°42'41.84"	445841,672	1384722,052
283	283-284	5,79	C3:20°41'29.63"	445842,072	1384720,130
284	284-285	4,41	C3:34°23'47.45"	445847,493	1384718,084
285	285-286	6,03	C3:10°57'43.13"	445851,134	1384715,593
286	286-287	15,56	C3:20°46'25.07"	445857,055	1384714,446
287	287-288	39,67	CB:14°10'2.34"	445871,608	1384708,927
288	288-289	43,46	CB:45°37'47.28"	445910,076	1384718,637
289	289-290	81,66	CB:78°22'31.14"	445940,473	1384749,703
290	290-291	56	IOB:80°10'46.54"	445956,926	1384829,688
291	291-292	38,95	IOB:65°39'41.78"	445947,404	1384884,868
292	292-293	3,7	IOB:70°11'49.79"	445931,361	1384920,356
293	293-294	3,4	IOB:63°51'33.99"	445930,101	1384923,837
294	294-295	24,93	IOB:72°36'47.51"	445928,610	1384926,890
295	295-296	1,43	CB:23°27'21.05"	445921,159	1384950,681
296	296-297	38,14	CB:10°33'21.76"	445922,469	1384951,250
297	297-298	4,62	C3:8°0'20.93"	445959,967	1384958,237
298	298-299	7,97	C3:18°12'53.77"	445964,538	1384957,593
299	299-300	18,9	C3:25°11'9.6"	445972,110	1384955,102
300	300-301	24,66	C3:7°56'28.38"	445989,213	1384947,059
301	301-302	10,89	CB:18°27'35.25"	446013,638	1384943,652
302	302-303	9,69	C3:3°57'14.67"	446023,971	1384947,100
303	303-304	32,34	CB:30°19'5.79"	446033,633	1384946,432
304	304-305	29,59	CB:88°39'40.67"	446061,549	1384962,758
305	305-306	5,22	IOB:72°39'9.44"	446062,139	1384992,339
306	306-307	19,39	CB:83°24'53.23"	446060,568	1384997,322
307	307-308	28,55	IOB:48°55'29.49"	446062,779	1385016,584
308	308-309	53,7	IOB:33°4'46.75"	446044,025	1385038,106
309	309-310	28,46	IOB:23°4'18.48"	445999,025	1385067,416
310	310-311	22,84	IOB:9°42'37.72"	445972,840	1385078,569
311	311-312	25,67	IO3:38°17'7.65"	445950,325	1385082,422


1	2	3	4	5	
312	312-313	25,08	ЮЗ:17°6'2.81"	445930,181	1385066,517
313	313-314	36,15	ЮВ:70°30'22.09"	445906,205	1385059,142
314	314-315	7,85	ЮВ:25°7'19.63"	445894,133	1385093,220
315	315-316	14,84	ЮВ:56°36'32.29"	445887,021	1385096,553
316	316-317	45,4	ЮВ:15°43'8.05"	445878,850	1385108,943
317	317-318	31,44	ЮВ:26°3'16.46"	445835,150	1385121,243
318	318-319	11,47	ЮВ:33°55'28.97"	445806,904	1385135,052
319	319-320	25,3	ЮВ:34°36'37.66"	445797,392	1385141,453
320	320-321	24,95	ЮВ:35°51'54.87"	445776,568	1385155,824
321	321-322	23,86	ЮВ:8°46'12.33"	445756,343	1385170,441
322	322-323	49,92	ЮЗ:9°51'27.15"	445732,758	1385174,079
323	323-1	70,5	ЮВ:29°42'47.56"	445683,578	1385165,533
1				445622,345	1385200,477
Контур лесного участка площадью 6,0299 га					
1	1-2	18,18	ЮЗ:11°0'46.7"	446407,833	1385043,732
2	2-3	25,87	ЮЗ:20°34'22.61"	446389,989	1385040,260
3	3-4	27,49	ЮЗ:19°12'5.31"	446365,764	1385031,169
4	4-5	20,59	ЮВ:1°54'20.3"	446339,798	1385022,128
5	5-6	19,45	ЮЗ:31°40'22.63"	446319,224	1385022,812
6	6-7	61,59	ЮЗ:17°24'38.51"	446302,670	1385012,600
7	7-8	28,73	ЮЗ:4°31'43.87"	446243,898	1384994,171
8	8-9	23,12	ЮЗ:2°56'42.47"	446215,261	1384991,902
9	9-10	22,68	ЮЗ:27°13'48.56"	446192,177	1384990,714
10	10-11	3,33	СЗ:77°25'57.74"	446172,012	1384980,337
11	11-12	12,55	ЮЗ:8°53'9.53"	446172,752	1384977,087
12	12-13	347,5	ЮЗ:59°50'14.09"	446160,350	1384975,148
13	13-14	127,2	ЮЗ:63°37'57.24"	445985,762	1384674,742
14	14-15	10,77	ЮЗ:56°2'59.49"	445929,290	1384560,811
15	15-16	4,5	ЮЗ:58°16'34.25"	445923,269	1384551,877
16	16-17	346,6	СВ:36°55'9.58"	445920,909	1384548,050
17	17-18	104,4	СВ:56°8'45.01"	446197,998	1384756,237
18	18-19	33,7	ЮВ:49°55'29.37"	446256,160	1384842,953
19	19-20	2,05	СЗ:49°52'6.73"	446234,466	1384868,740
20	20-21	22,12	ЮВ:86°1'35.4"	446235,786	1384867,173
21	21-22	31,93	СВ:2°33'42.17"	446234,216	1384889,240
22	22-23	19,88	СЗ:10°55'53.11"	446266,112	1384890,667
23	23-24	1,47	СВ:56°9'15.26"	446285,637	1384886,897
24	24-25	129,9	СВ:56°9'6.94"	446286,457	1384888,118
25	25-1	68,44	СВ:44°14'18.19"	446358,802	1384995,986
1				446407,833	1385043,732
Контур лесного участка площадью 3,3051 га					
1	1-2	16,8	ЮЗ:73°14'13.16"	445732,428	1384691,488
2	2-3	3,38	ЮВ:12°6'57.89"	445727,597	1384675,402
3	3-4	80,5	ЮЗ:75°9'41.65"	445724,297	1384676,111
4	4-5	28,08	ЮЗ:67°17'19.55"	445703,662	1384598,296
5	5-6	0,1	СВ:55°34'52.35"	445692,810	1384572,393

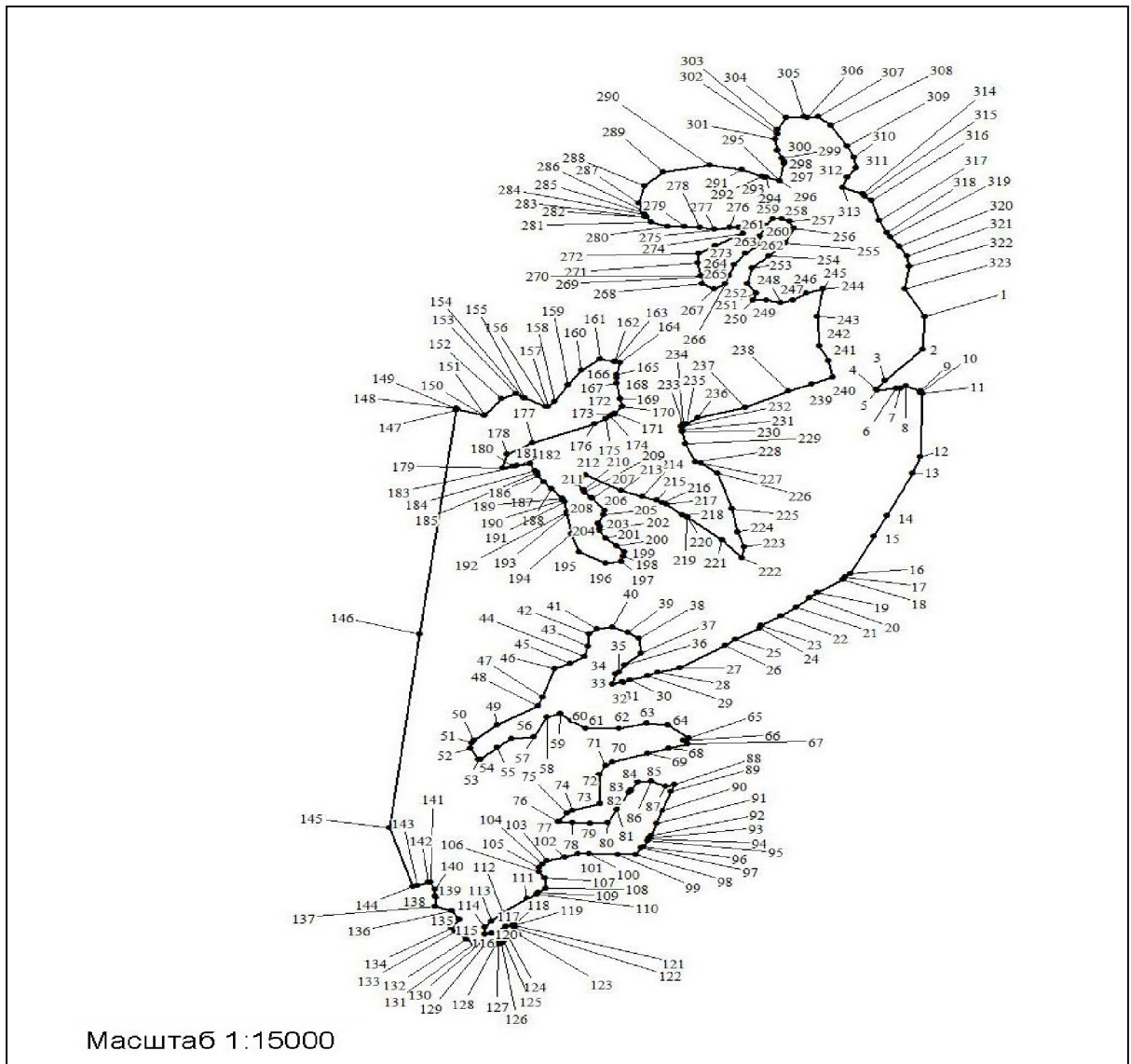
1	2	3	4	5	
6	6-7	53,17	Ю3:58°22'14.44"	445692,870	1384572,476
7	7-8	50,91	Ю3:61°50'27.41"	445664,984	1384527,204
8	8-9	26,5	С3:47°49'58.43"	445640,959	1384482,319
9	9-10	3,08	С3:28°59'52.83"	445658,743	1384462,678
10	10-11	23,31	СВ:20°31'50.58"	445661,433	1384461,185
11	11-12	9,1	С3:46°29'11.22"	445683,268	1384469,360
12	12-13	20,74	С3:37°44'38.09"	445689,539	1384462,760
13	13-14	85,75	СВ:37°53'49.96"	445705,943	1384450,065
14	14-15	44,92	С3:6°3'3.17"	445773,607	1384502,736
15	15-16	15	СВ:19°36'4.21"	445818,277	1384498,001
16	16-17	5,26	ЮВ:24°15'40.03"	445832,410	1384503,033
17	17-18	11,16	ЮВ:50°50'29.67"	445827,619	1384505,195
18	18-19	110,9	СВ:59°24'48.84"	445820,577	1384513,848
19	19-20	4,14	СВ:53°59'49.65"	445876,989	1384609,301
20	20-21	29,33	СВ:57°9'8.56"	445879,420	1384612,650
21	21-22	8,71	СВ:69°30'8.43"	445895,323	1384637,290
22	22-23	38,17	СВ:59°25'52.73"	445898,364	1384645,449
23	23-24	18,56	Ю3:20°28'29.07"	445917,778	1384678,314
24	24-25	11,49	ЮВ:74°9'58.32"	445900,394	1384671,822
25	25-26	21,66	ЮВ:5°6'46.67"	445897,274	1384682,876
26	26-27	26,84	Ю3:44°30'45.33"	445875,699	1384684,806
27	27-28	29,75	Ю3:25°7'14.4"	445856,555	1384665,990
28	28-29	25,48	ЮВ:12°39'39.62"	445829,619	1384653,360
29	29-30	25,75	ЮВ:19°7'51.52"	445804,754	1384658,945
30	30-31	22,99	ЮВ:27°19'5.41"	445780,429	1384667,384
31	31-1	30,73	ЮВ:26°10'15.99"	445760,004	1384677,935
1				445732,428	1384691,488
Контур лесного участка площадью 1,451 га					
1	1-2	113,8	Ю3:19°11'13.19"	444059,651	1384693,427
2	2-3	21,29	Ю3:16°42'30.97"	443952,148	1384656,016
3	3-4	104,6	С3:37°29'28.15"	443931,753	1384649,895
4	4-5	129,1	С3:37°29'22.84"	444014,731	1384586,244
5	5-6	3,48	С3:37°31'57.74"	444117,193	1384507,653
6	6-7	27,35	ЮВ:88°18'40"	444119,954	1384505,533
7	7-8	21,16	ЮВ:89°34'15.97"	444119,274	1384532,871
8	8-9	21,56	ЮВ:63°21'16.81"	444118,993	1384554,030
9	9-10	10,78	ЮВ:76°11'20.77"	444109,321	1384573,301
10	10-11	49,09	ЮВ:64°52'48.28"	444106,741	1384583,769
11	11-12	45,82	ЮВ:66°38'11.24"	444085,896	1384628,216
12	12-1	24,51	ЮВ:70°48'20.97"	444067,723	1384670,279
1				444059,651	1384693,427

КАРТА-СХЕМА
(фрагмент)

расположения существующих лесов, расположенных в зеленых зонах
Зенковского урочища Терешского участкового лесничества
Прокопьевского лесничества Кемеровской области
Масштаб 1 : 25 000

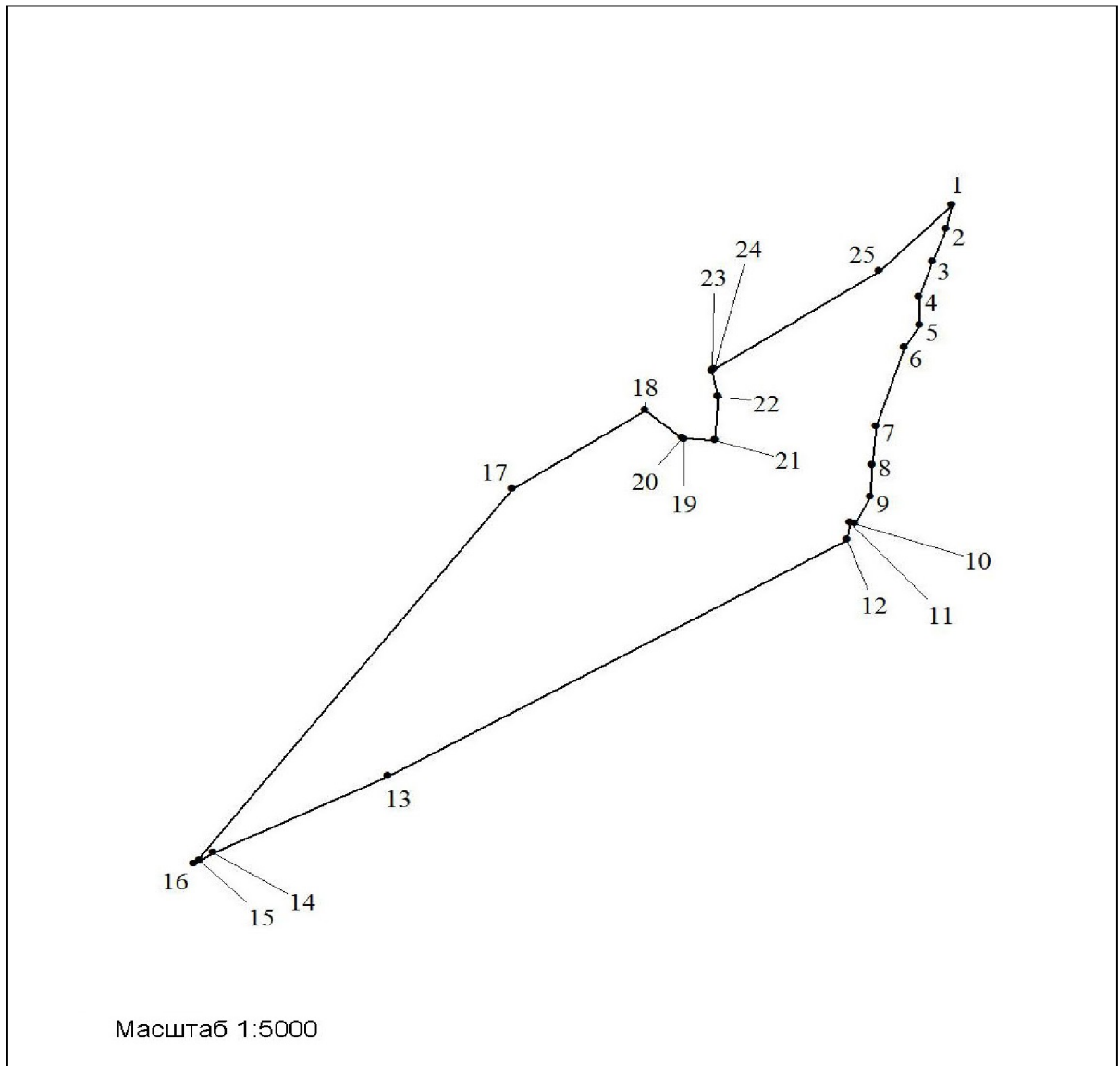


Условные обозначения		Целевое назначение и категории защитных лесов
	<p>Лесной участок, проектируемый с целью исключения его из границ лесов, расположенных в зеленых зонах, площадью 77,4204 га</p>	Леса, расположенные в зеленых зонах
		Эксплуатационные леса



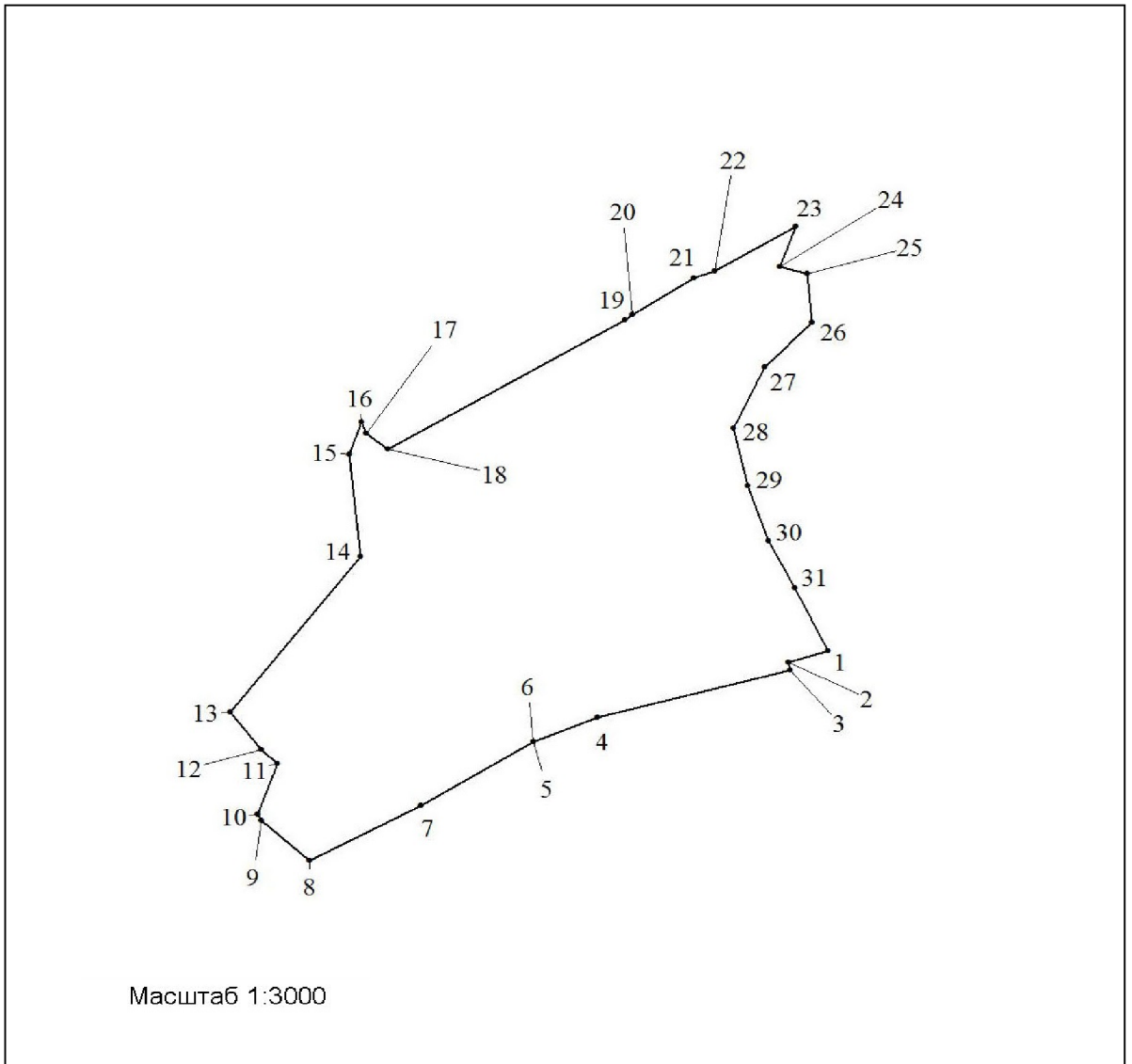
Условные обозначения

1 - 323	№ поворотных точек
---------	--------------------



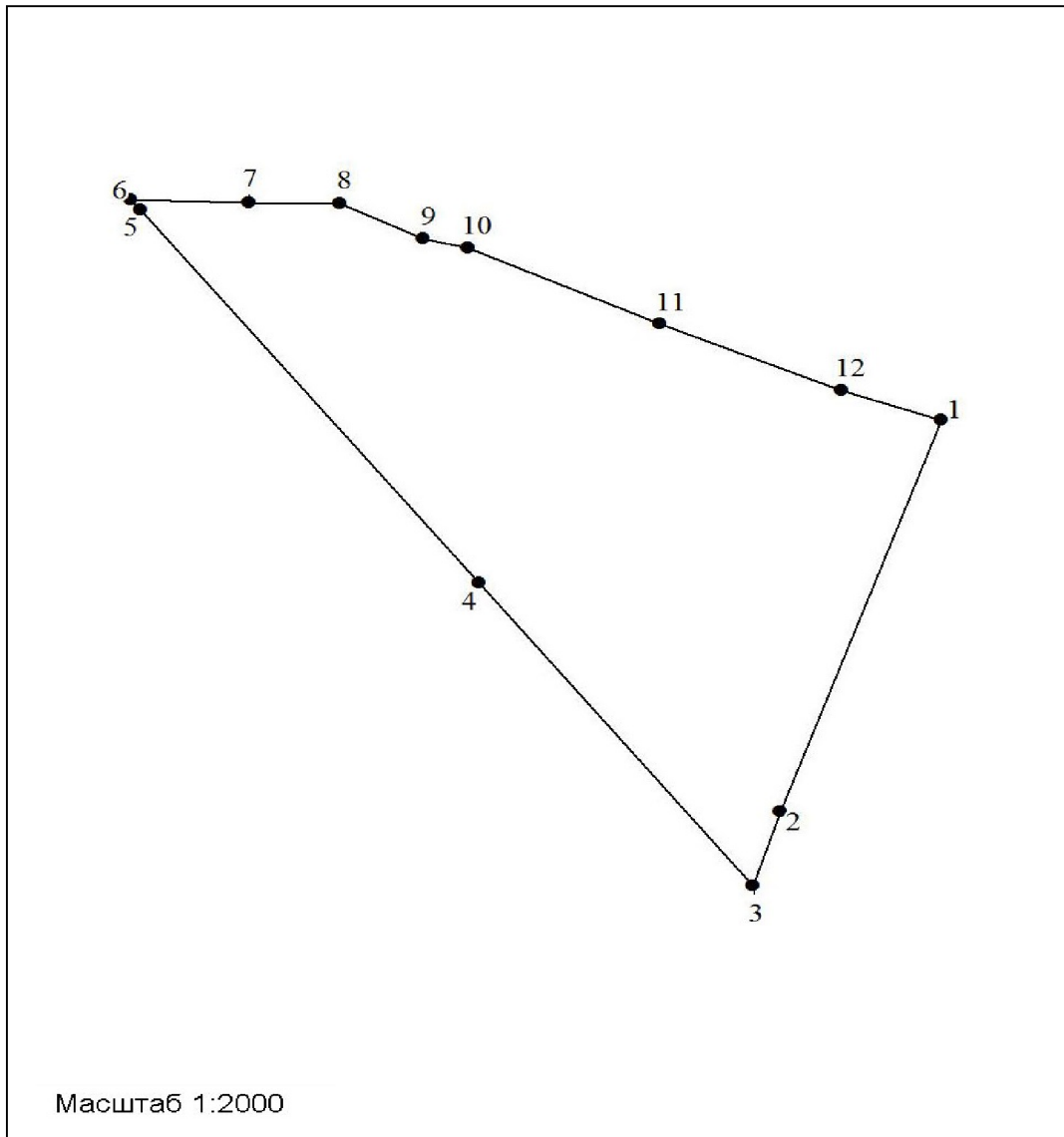
Условные обозначения

1 - 25	№ поворотных точек
--------	--------------------



Условные обозначения

1 - 31	№ поворотных точек
--------	--------------------



Условные обозначения

1 - 12	№ поворотных точек
--------	--------------------

Приложение № 2
к постановлению Правительства
Кемеровской области – Кузбасса
от 13 апреля 2022 г. № 208

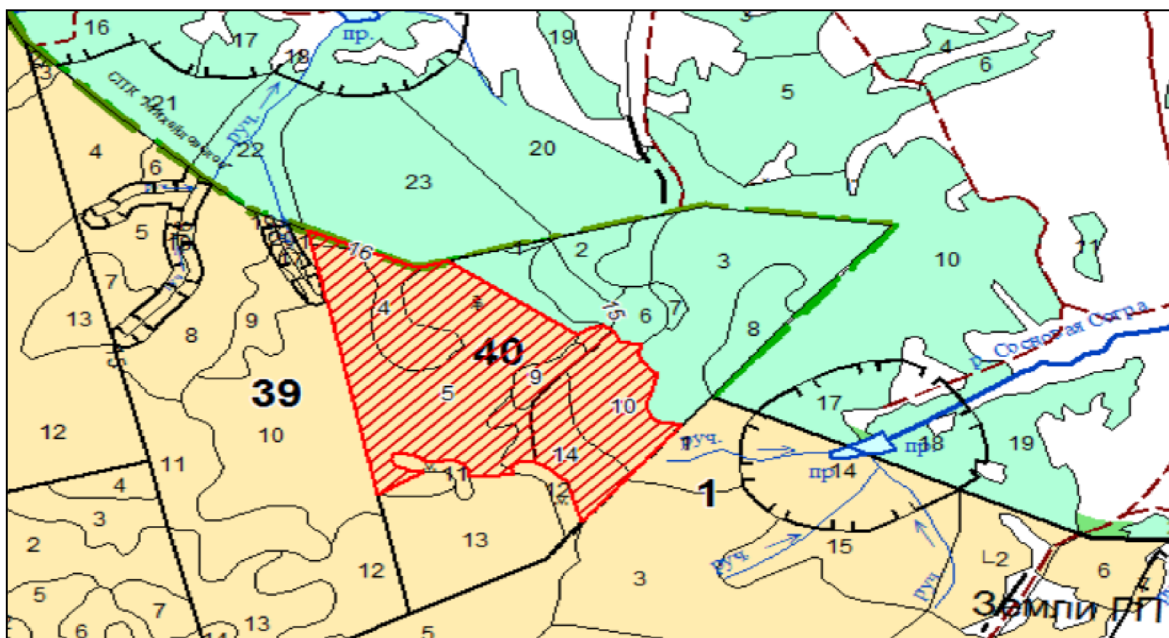
Текстовое и графическое описание местоположения
границ лесного участка, включаемого в границы земель,
на которых расположены леса, указанные в пункте 3
части 1 статьи 114 Лесного кодекса
Российской Федерации


№ точек	Направление линий	Длина линий, м	Румбы линий	Координаты, применяемые для ведения ЕГРН в Кемеровской области – Кузбассе (X, Y) - МСК-42, зона 1	
1	2	3	4	5	
Лесной участок площадью 77,4204 га					
1	1-2	145,4	СЗ:15°37'1.97"	474903,992	1357561,952
2	2-3	26,46	СЗ:19°42'51.19"	475044,052	1357522,801
3	3-4	35,71	СЗ:52°34'48.54"	475068,958	1357513,875
4	4-5	35,57	СЗ:43°2'30.33"	475090,662	1357485,514
5	5-6	35,21	СЗ:57°34'47.59"	475116,658	1357461,237
6	6-7	26,32	СЗ:59°12'52.91"	475135,542	1357431,515
7	7-8	58,6	ЮЗ:88°45'55.64"	475149,005	1357408,903
8	8-9	16,3	ЮЗ:68°42'12.55"	475147,734	1357350,317
9	9-10	19,43	ЮЗ:19°48'14.09"	475141,813	1357335,130
10	10-11	19,96	ЮВ:26°3'39.64"	475123,529	1357328,547
11	11-12	50,71	ЮЗ:80°51'3.93"	475105,595	1357337,316
12	12-13	51,91	ЮЗ:82°34'54.27"	475097,524	1357287,251
13	13-14	21,63	ЮЗ:89°39'31.24"	475090,832	1357235,776
14	14-15	21,62	ЮЗ:88°33'15.34"	475090,362	1357214,146
15	15-16	26,65	СЗ:7°9'57.76"	475089,892	1357192,533
16	16-17	33,77	СЗ:31°2'32.51"	475116,338	1357189,208
17	17-18	32,64	СЗ:71°15'44.42"	475145,274	1357171,794
18	18-19	34,97	СЗ:86°40'12.5"	475155,756	1357140,884
19	19-20	26,83	ЮЗ:79°47'59.22"	475157,777	1357105,973
20	20-21	38,59	СЗ:78°40'52.81"	475153,026	1357079,567
21	21-22	31,82	СЗ:62°23'18.68"	475160,577	1357041,728
22	22-23	50,32	СЗ:71°48'26.16"	475175,320	1357013,532
23	23-24	28,2	ЮЗ:80°14'23.25"	475191,044	1356965,727
24	24-25	25,16	ЮЗ:18°13'38.98"	475186,243	1356937,935
25	25-26	32,52	ЮВ:32°13'21.36"	475162,348	1356930,065
26	26-27	48,98	ЮВ:71°16'6.48"	475134,832	1356947,405
27	27-28	30,12	ЮВ:77°49'2.23"	475119,088	1356993,791
28	28-29	14,87	ЮВ:83°47'19.92"	475112,727	1357023,233

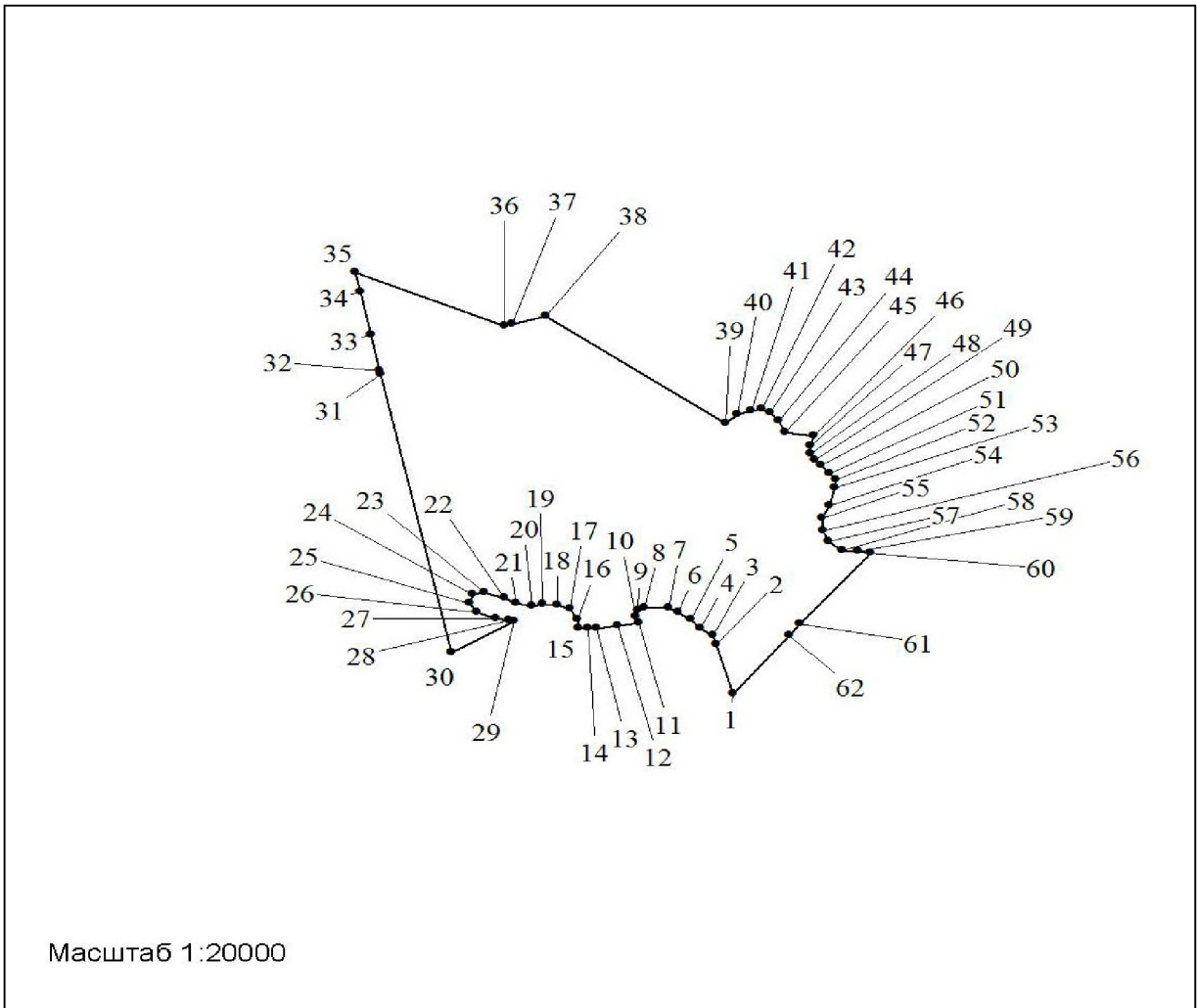
1	2	3	4	5	
29	29-30	176,9	IO3:59°13'16.05"	475111,087	1357038,016
30	30-31	808,4	C3:12°0'54.66"	475020,537	1356885,998
31	31-32	11,86	C3:12°9'59.37"	475811,226	1356717,712
32	32-33	103,9	C3:12°0'30.81"	475822,819	1356715,213
33	33-34	123,1	C3:12°1'34.66"	475924,460	1356693,592
34	34-35	58,82	C3:12°3'42.53"	476044,806	1356667,953
35	35-36	388,9	IOB:66°54'8.26"	476102,328	1356655,661
36	36-37	18,52	CB:75°14'38.11"	475949,786	1357013,358
37	37-38	85,14	CB:75°16'35.59"	475954,507	1357031,268
38	38-39	528	IOB:54°52'29.56"	475976,141	1357113,612
39	39-40	36,63	CB:48°23'24.13"	475672,347	1357545,462
40	40-41	36,21	CB:73°8'56.84"	475696,672	1357572,850
41	41-42	25,45	CB:75°26'13.8"	475707,174	1357607,505
42	42-43	22,91	IOB:61°17'56.84"	475713,565	1357632,137
43	43-44	30,57	IOB:44°22'57.96"	475702,563	1357652,232
44	44-45	36,27	IOB:23°52'1.75"	475680,708	1357673,614
45	45-46	68,11	IOB:80°36'59.71"	475647,541	1357688,290
46	46-47	28,77	IO3:12°47'19.53"	475636,449	1357755,489
47	47-48	22,3	IOB:1°16'18.5"	475608,393	1357749,120
48	48-49	19,98	IOB:26°3'33.46"	475586,098	1357749,615
49	49-50	21,7	IOB:46°14'37.14"	475568,144	1357758,392
50	50-51	30,7	IOB:40°42'14.05"	475553,131	1357774,066
51	51-52	23,75	IOB:41°28'52.22"	475529,856	1357794,087
52	52-53	23,87	IO3:5°29'35.8"	475512,062	1357809,818
53	53-54	52,1	IO3:14°14'38.75"	475488,297	1357807,533
54	54-55	38,08	IO3:27°12'48.38"	475437,796	1357794,714
55	55-56	36,27	IOB:1°14'17.09"	475403,929	1357777,300
56	56-57	34,96	IOB:24°42'5.49"	475367,671	1357778,083
57	57-58	41,64	IOB:51°41'38.55"	475335,915	1357792,693
58	58-59	37,74	IOB:87°4'44.53"	475310,109	1357825,368
59	59-60	30,88	IOB:83°35'46.46"	475308,119	1357863,059
60	60-61	265,1	IO3:40°1'17.87"	475304,698	1357893,747
61	61-62	41,67	IO3:39°7'57.7"	475101,685	1357723,267
62	62-63	213,5	IO3:39°13'52.71"	475069,358	1357696,968
1				474903,992	1357561,952

КАРТА-СХЕМА
(фрагмент)

расположения существующих лесов, расположенных в зеленых зонах
Михайловского урочища Михайловского участкового лесничества
Прокопьевского лесничества Кемеровской области
Масштаб 1 : 25 000



Условные обозначения		Целевое назначение и категории защитных лесов
	<p>Лесной участок, проектируемый с целью включения его в границы лесов, расположенных в зеленых зонах, площадью 77,4204 га</p>	Леса, расположенные в зеленых зонах
		Эксплуатационные леса



Условные обозначения

1 - 62	№ поворотных точек
--------	--------------------