



ПРАВИТЕЛЬСТВО
КЕМЕРОВСКОЙ ОБЛАСТИ - КУЗБАССА

ПОСТАНОВЛЕНИЕ

от « 7 » февраля 2022 г. № 61
г. Кемерово

**Об изменении площадей и границ земель,
на которых расположены леса,
указанные в пункте 4 части 1 статьи 114
Лесного кодекса Российской Федерации,
Новокузнецкого лесничества Кемеровской области**

В соответствии со статьей 82 Лесного кодекса Российской Федерации, постановлением Правительства Российской Федерации от 21.12.2019 № 1755 «Об утверждении Правил изменения границ земель, на которых располагаются леса, указанные в пунктах 3 и 4 части 1 статьи 114 Лесного кодекса Российской Федерации, и определения функциональных зон в лесах, расположенных в лесопарковых зонах», подпунктом 5-4 статьи 3 Закона Кемеровской области от 13.06.2007 № 75-ОЗ «О разграничении полномочий между органами государственной власти Кемеровской области - Кузбасса в сфере лесных отношений», на основании согласования проектной документации Федеральным агентством лесного хозяйства от 23.11.2021 № АВ-03-27/26943 и приказа Департамента лесного комплекса Кузбасса от 01.12.2021 № 01-06/2556 «Об утверждении проектной документации по изменению границ лесов, расположенных в лесопарковых зонах Новокузнецкого лесничества Кемеровской области» Правительство Кемеровской области - Кузбасса **п о с т а н о в л я е т**:

1. Исключить из границ земель, на которых расположены леса, указанные в пункте 4 части 1 статьи 114 Лесного кодекса Российской Федерации (далее - леса в лесопарковых зонах), Новокузнецкого лесничества Кемеровской области лесной участок площадью 6,2343 га, расположенный в квартале № 16 (выделы 10, 43, части выделов 11, 20, 21, 44, 45) Пригородного участкового лесничества, урочище Сельское, в соответствии с описанием местоположения границ лесного участка согласно приложению № 1 к настоящему постановлению.

2. Включить в границы земель, на которых расположены леса в лесопарковых зонах, Новокузнецкого лесничества Кемеровской области лесной участок площадью 6,2343 га, расположенный в квартале № 7 (выдел 68, часть выдела 66) Пригородного участкового лесничества, урочище Сельское, в соответствии с описанием местоположения границ лесного участка согласно приложению № 2 к настоящему постановлению.

3. Департаменту лесного комплекса Кузбасса обеспечить в установленном порядке внесение сведений об изменении границ земель, на которых расположены леса в лесопарковых зонах, Новокузнецкого лесничества Кемеровской области в государственный лесной реестр.

4. Настоящее постановление подлежит опубликованию на сайте «Электронный бюллетень Правительства Кемеровской области – Кузбасса».

5. Контроль за исполнением настоящего постановления возложить на заместителя председателя Правительства Кемеровской области - Кузбасса (по агропромышленному комплексу) Ильина Д.П.

Первый заместитель Губернатора
Кемеровской области – Кузбасса –
председатель Правительства
Кемеровской области – Кузбасса



В.Н. Телегин

Приложение № 1
к постановлению Правительства
Кемеровской области – Кузбасса
от 7 февраля 2022 г. № 61

Текстовое и графическое описание местоположения границ
лесного участка, исключаемого из границ земель, на которых
расположены леса, указанные в пункте 4 части 1 статьи 114
Лесного кодекса Российской Федерации

За начало границы контура № 1 взята точка 1, от точки 1 до точки 1 в границы участка площадью 3,3256 га входит часть выдела 21 и выдел 45 квартала 16;

за начало границы контура № 2 взята точка 1, от точки 1 до точки 1 в границы участка площадью 0,0204 га входит часть выдела 44, квартала 16;

за начало границы контура № 3 взята точка 1, от точки 1 до точки 1 в границы участка площадью 0,9227 га входит часть выдела 20 квартала 16;

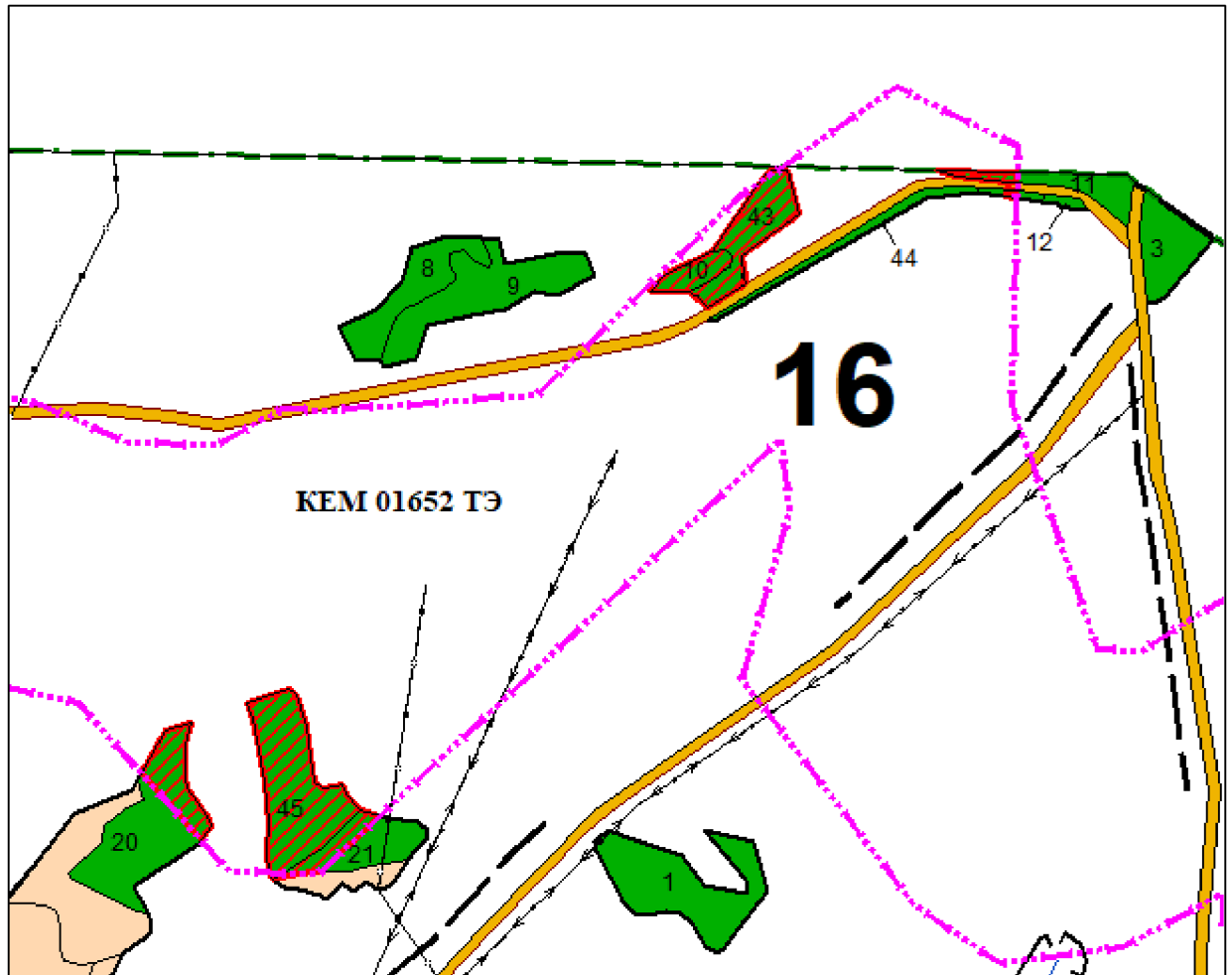
за начало границы контура № 4 взята точка 1, от точки 1 до точки 1 в границы участка площадью 0,1587 га входит часть выдела 11 квартала 16;



за начало границы контура № 5 взята точка 1, от точки 1 до точки 1 в границы участка площадью 1,8069 га входят выделы 10 и 43 квартала 16.

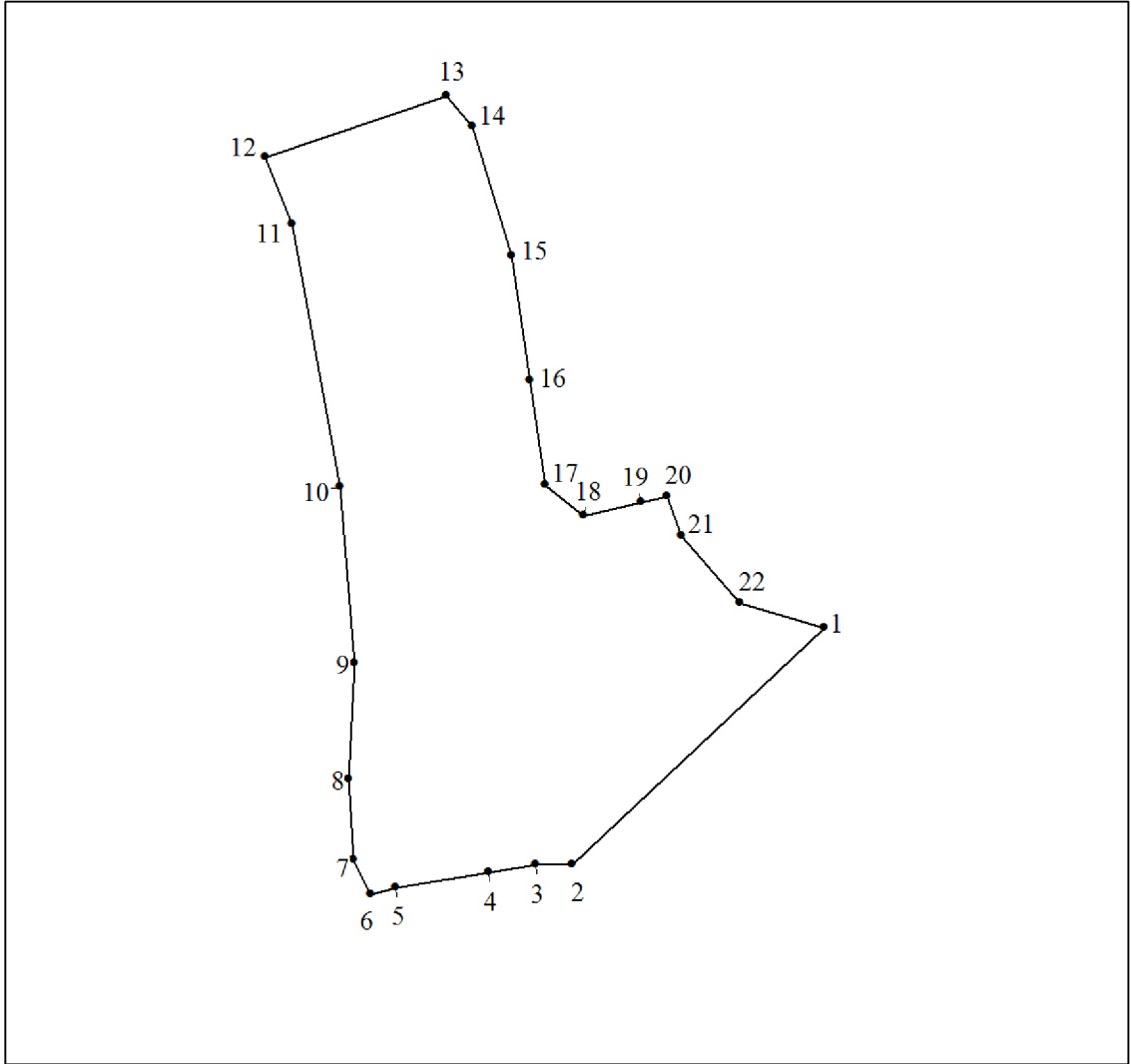
КАРТА-СХЕМА
(фрагмент)

расположения существующих лесов, расположенных в лесопарковых зонах
Сельского урочища, Пригородного участкового лесничества,
Новокузнецкого лесничества Кемеровской области

Масштаб 1 : 12 500

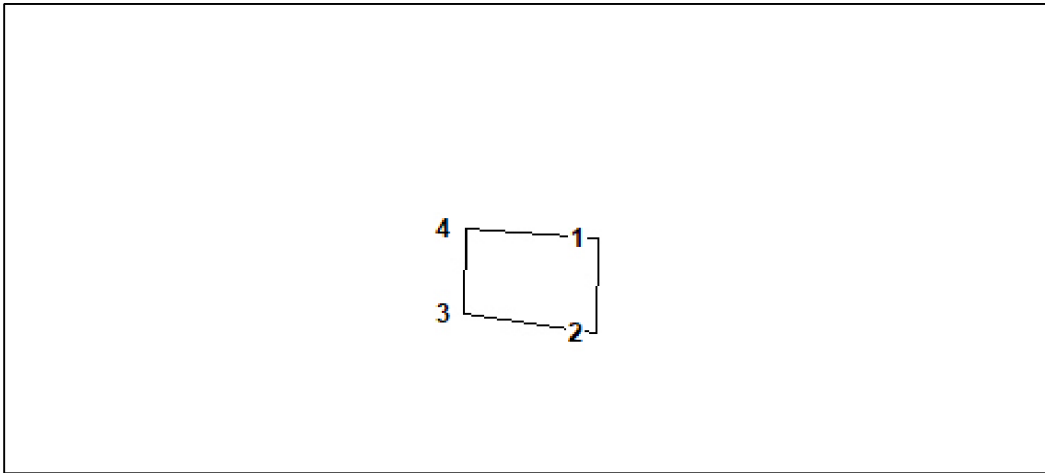


Условные обозначения:		Целевое назначение и категории защитных лесов:
	Лесные участки, проектируемые к исключению из границ лесов, расположенных в лесопарковых зонах общей площадью 6,2343 га	Леса, расположенные в лесопарковых зонах
	Границы лицензии на право пользования недрами КЕМ 01652 ТЭ от 02.05.2012 года	Эксплуатационные леса



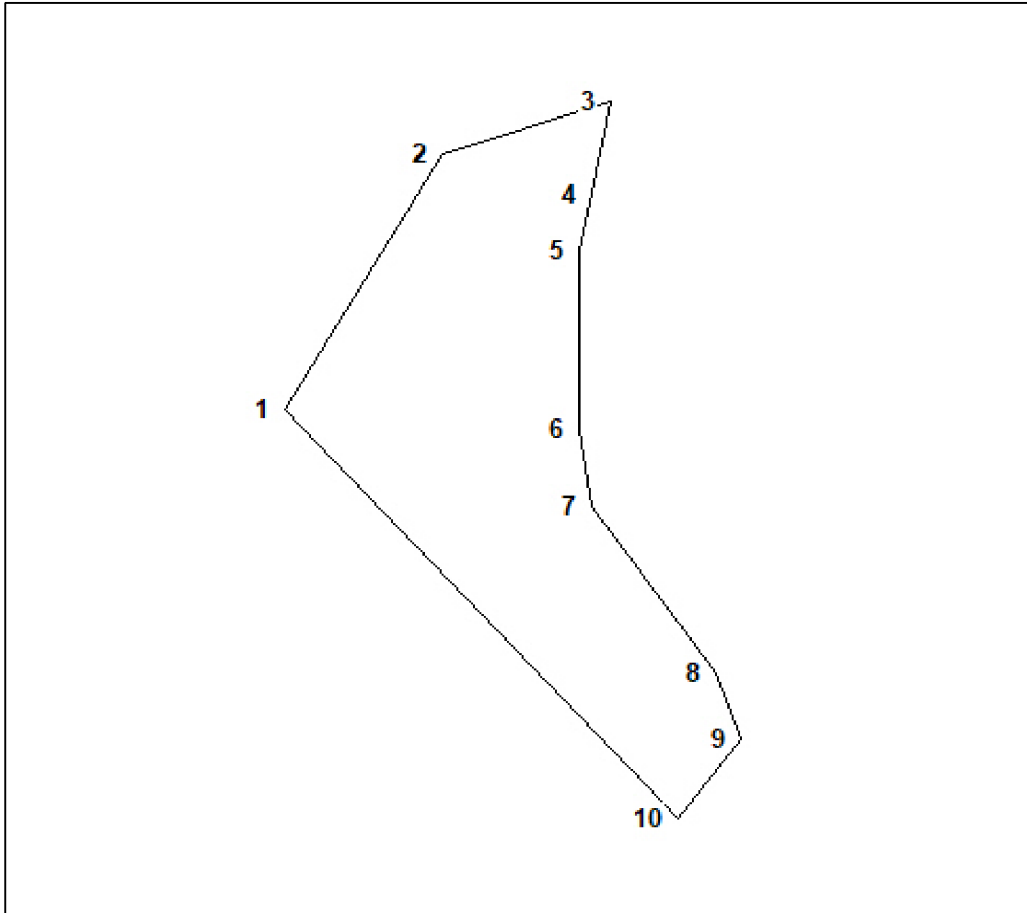
Условные обозначения

1 - 22	№ поворотных точек
--------	--------------------



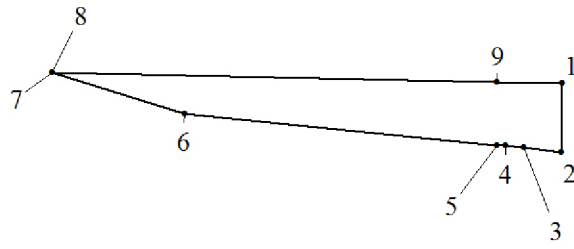
Условные обозначения

1 - 4	№ поворотных точек
-------	--------------------



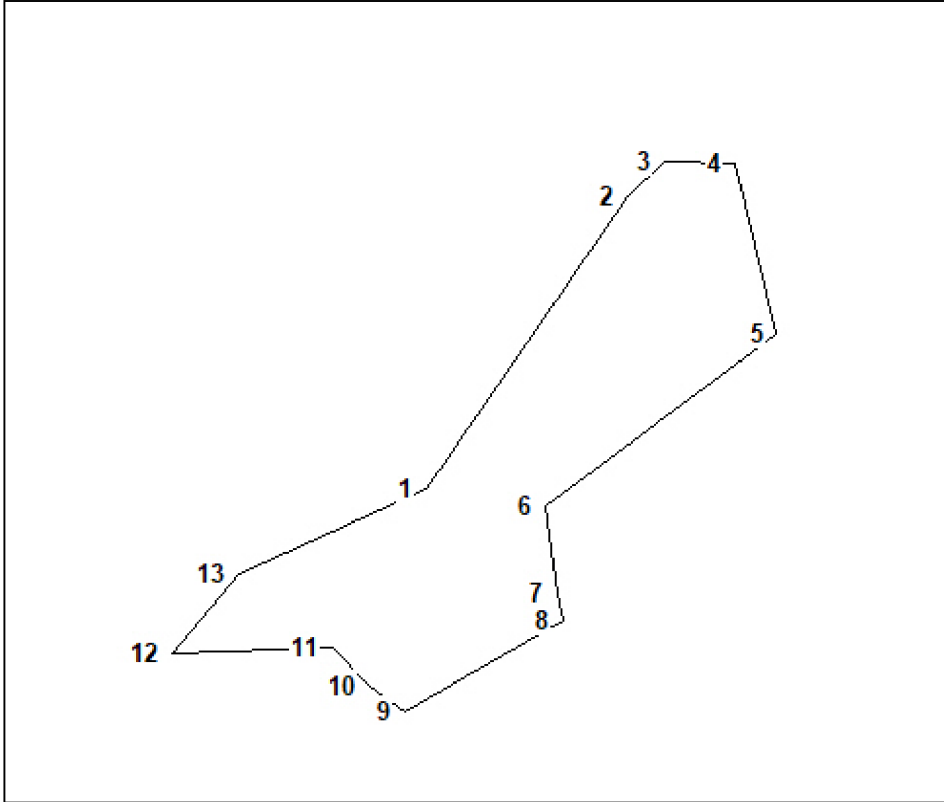
Условные обозначения

1 - 10	№ поворотных точек
--------	--------------------



Условные обозначения

1 - 9	№ поворотных точек
-------	--------------------



Условные обозначения

1 - 13	№ поворотных точек
--------	--------------------

Обозначение характерных точек границ	Координаты, применяемые для ведения ЕГРН в Кемеровской области - Кузбассе (X, Y) - МСК-42, зона 2	
	X	Y
1	2	3
Контур № 1 площадью 3,3256 га		
1	434650,870	2202761,115
2	434556,690	2202661,027
3	434556,570	2202646,327
4	434553,509	2202627,510
5	434547,498	2202590,512
6	434545,007	2202580,902
7	434558,730	2202573,848
8	434590,777	2202572,124
9	434636,947	2202574,269
10	434706,892	2202568,602
11	434811,524	2202549,455
12	434838,080	2202538,839
13	434862,415	2202610,756
14	434850,253	2202621,282
15	434799,022	2202636,815
16	434749,151	2202644,116
17	434707,612	2202650,344
18	434695,390	2202665,506
19	434700,931	2202688,126
20	434703,011	2202698,767
21	434687,488	2202704,451
22	434661,002	2202727,516
1	434650,870	2202761,115
Контур № 2 площадью 0,0204 га		
1	435692,623	2203819,655
2	435679,840	2203819,391
3	435682,511	2203802,686
4	435693,943	2203802,777
1	435692,623	2203819,655
Контур № 3 площадью 0,9227 га		
1	434721,935	2202362,906
2	434792,020	2202402,709
3	434806,473	2202445,424
4	434781,058	2202440,301
5	434765,325	2202437,174
6	434716,704	2202437,364
7	434695,330	2202440,524
8	434649,670	2202471,500
9	434631,836	2202478,231
10	434609,811	2202462,310

1	2	3
1	434721,935	2202362,906
Контур № 4 площадью 0,1587 га		
1	435722,649	2203820,265
2	435704,515	2203819,894
3	435705,626	2203810,111
4	435706,116	2203805,235
5	435706,346	2203802,884
6	435714,577	2203720,358
7	435725,500	2203685,068
8	435725,500	2203685,109
9	435723,029	2203802,892
1	435722,649	2203820,265
Контур № 5 площадью 1,8069 га		
1	435589,771	2203313,892
2	435710,036	2203395,741
3	435724,169	2203410,779
4	435723,569	2203439,520
5	435653,084	2203456,456
6	435582,589	2203361,878
7	435547,012	2203367,050
8	435535,849	2203369,657
9	435498,171	2203304,958
10	435508,943	2203290,942
11	435524,757	2203275,780
12	435522,236	2203209,918
13	435554,573	2203237,685
1	435589,771	2203313,892

Приложение № 2
к постановлению Правительства
Кемеровской области – Кузбасса
от 7 февраля 2022 г. № 61

Текстовое и графическое описание местоположения границ
лесного участка, включаемого в границы земель, на которых
расположены леса, указанные в пункте 4 части 1 статьи 114
Лесного кодекса Российской Федерации

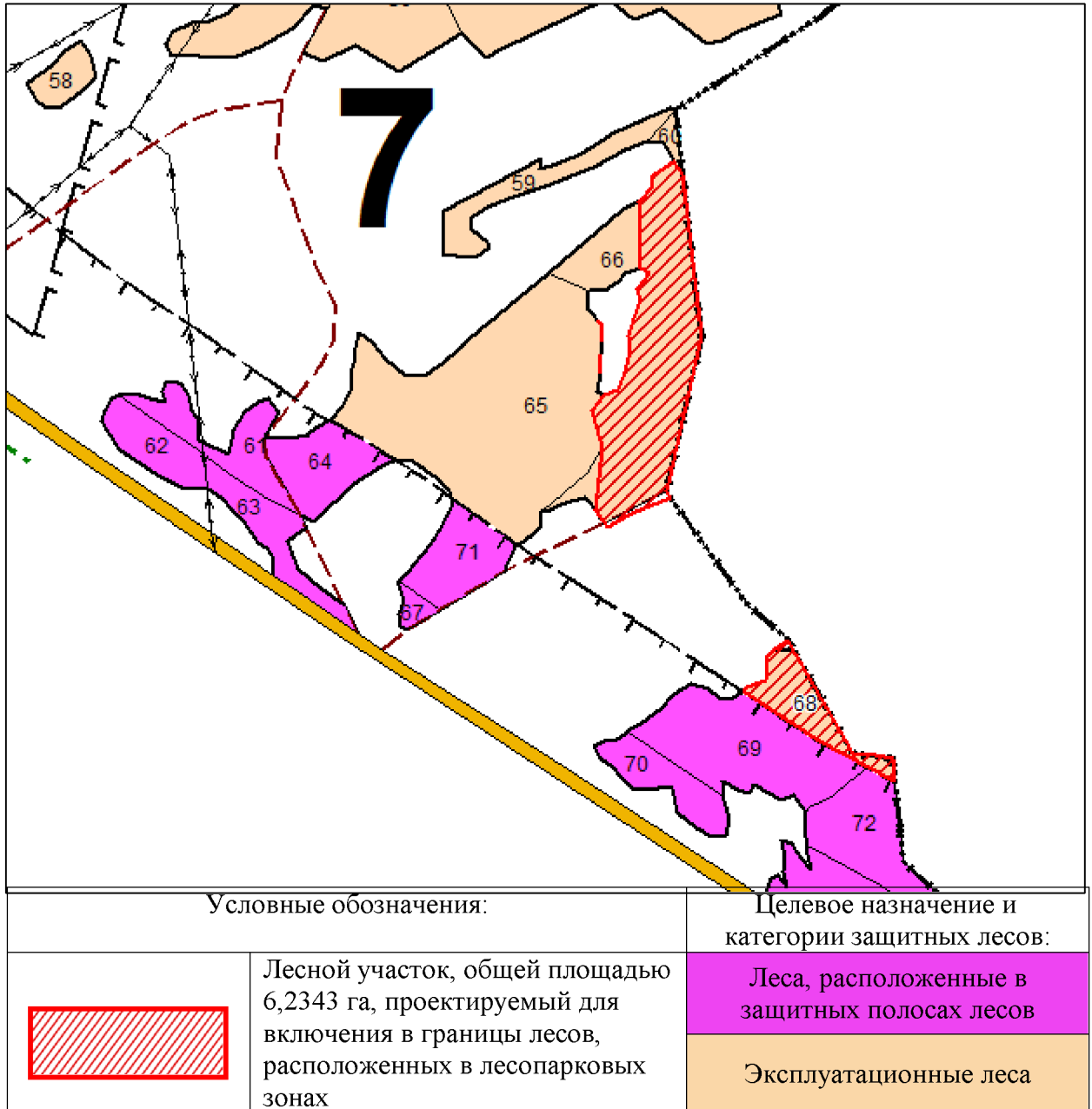
За начало границы контура № 1 взята точка 1, от точки 1 до точки 1 в
границы участка площадью 5,0343 га входит часть выдела 66 квартала 7;

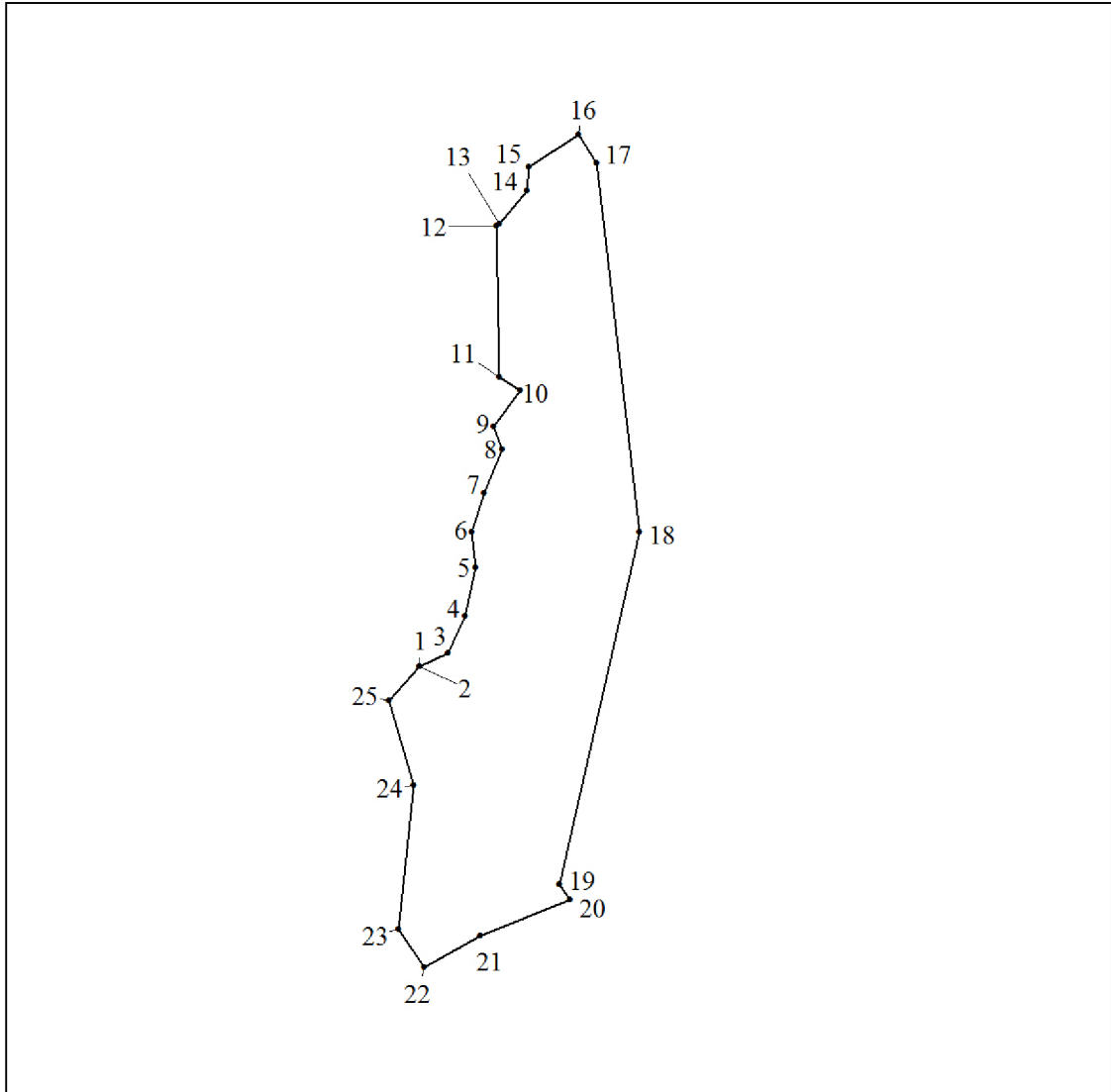
за начало границы контура № 2 взята точка 1, от точки 1 до точки 1 в
границы участка площадью 1,2 га входит выдел 68, квартала 7.

КАРТА-СХЕМА
(фрагмент)

расположения существующих лесов, расположенных в эксплуатационных лесах Сельского урочища, Пригородного участкового лесничества, Новокузнецкого лесничества Кемеровской области

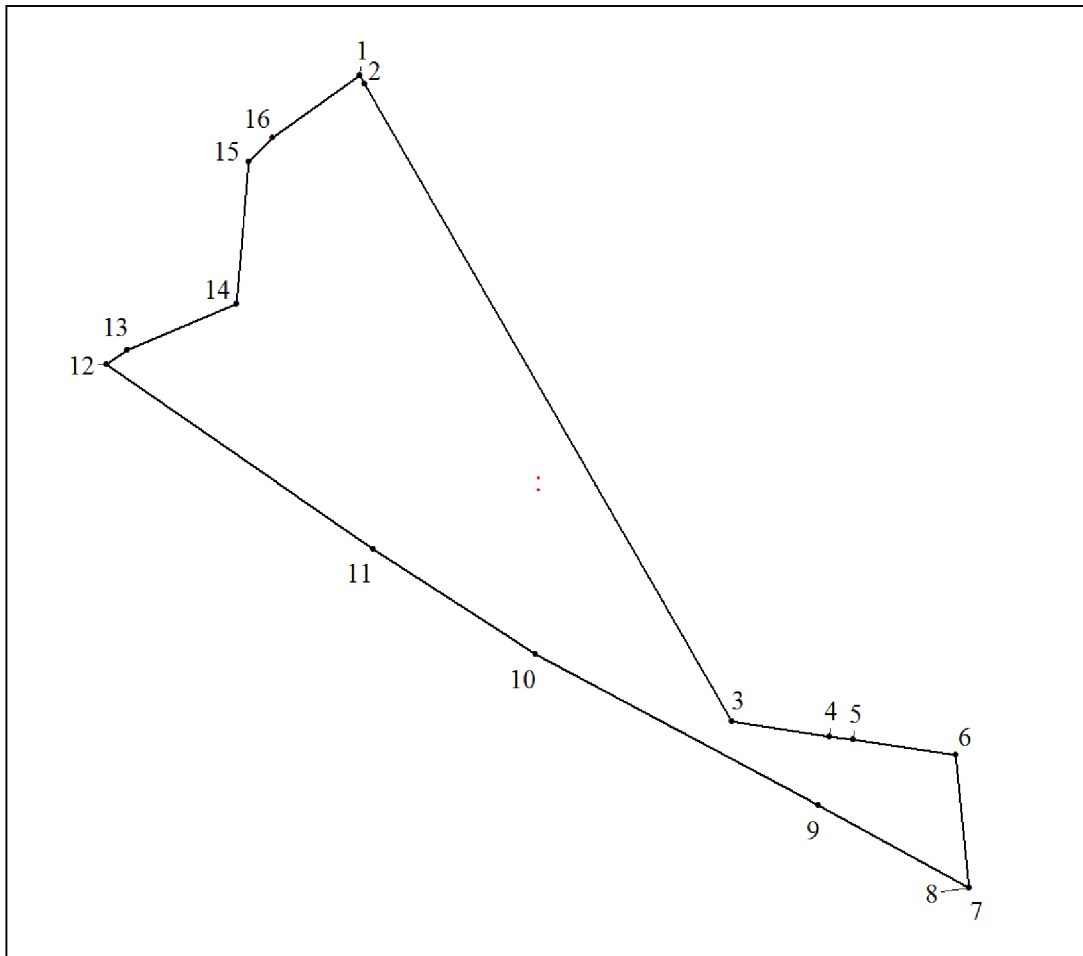
Масштаб 1 : 10 000





Условные обозначения

1 - 25	№ поворотных точек
--------	--------------------



Условные обозначения

1 - 16	№ поворотных точек
--------	--------------------

Обозначение характерных точек границ	Координаты, применяемые для ведения ЕГРН в Кемеровской области - Кузбассе (X, Y) - МСК-42, зона 2	
	X	Y
1	2	3
Контур № 1 площадью 5,0343 га		
1	441302,542	2202264,608
2	441302,532	2202264,616
3	441311,043	2202283,705
4	441336,319	2202294,635
5	441368,276	2202301,894
6	441391,941	2202299,585
7	441418,276	2202307,718
8	441447,343	2202319,622
9	441462,556	2202314,219
10	441486,811	2202331,732
11	441495,603	2202317,824
12	441596,524	2202315,844
13	441597,635	2202318,022
14	441619,959	2202336,393
15	441636,033	2202337,721
16	441657,257	2202370,471
17	441638,513	2202382,482
18	441391,931	2202411,230
19	441156,730	2202357,940
20	441146,998	2202365,100
21	441122,743	2202305,252
22	441101,879	2202267,470
23	441127,364	2202250,600
24	441223,295	2202260,697
25	441279,237	2202244,042
1	441302,542	2202264,608
Контур № 2 площадью 1,2 га		
1	440928,742	2202543,062
2	440926,611	2202544,300
3	440758,055	2202642,623
4	440754,104	2202668,855
5	440753,204	2202675,339
6	440749,213	2202702,661
7	440714,056	2202706,307
8	440714,126	2202706,150
9	440735,961	2202665,754
10	440775,839	2202590,240
11	440803,455	2202546,601
12	440852,335	2202475,195
13	440856,216	2202480,871

1	2	3
14	440868,229	2202510,156
15	440905,977	2202513,365
16	440912,158	2202519,832
1	440928,742	2202543,062