



ПРАВИТЕЛЬСТВО
КЕМЕРОВСКОЙ ОБЛАСТИ - КУЗБАССА

ПОСТАНОВЛЕНИЕ

от «2» февраля 2022 г. № 55
г. Кемерово

**Об изменении площадей и границ земель,
на которых расположены леса,
указанные в пунктах 3 и 4 части 1 статьи 114
Лесного кодекса Российской Федерации,
Кемеровского и Юргинского лесничеств
Кемеровской области**

В соответствии со статьей 82 Лесного кодекса Российской Федерации, постановлением Правительства Российской Федерации от 21.12.2019 № 1755 «Об утверждении Правил изменения границ земель, на которых располагаются леса, указанные в пунктах 3 и 4 части 1 статьи 114 Лесного кодекса Российской Федерации, и определения функциональных зон в лесах, расположенных в лесопарковых зонах», подпунктом 5-4 статьи 3 Закона Кемеровской области от 13.06.2007 № 75-ОЗ «О разграничении полномочий между органами государственной власти Кемеровской области - Кузбасса в сфере лесных отношений», на основании согласования проектной документации Федеральным агентством лесного хозяйства от 21.01.2022 № АВ-03-27/1212 и приказа Департамента лесного комплекса Кузбасса от 25.01.2022 № 01-06/84 «Об утверждении проектной документации по изменению границ лесов, расположенных в зеленых и лесопарковых зонах Кемеровского и Юргинского лесничеств Кемеровской области» Правительство Кемеровской области - Кузбасса п о с т а н о в л я е т:

1. Исключить из границ земель, на которых расположены леса, указанные в пункте 3 части 1 статьи 114 Лесного кодекса Российской Федерации (далее - леса в зеленых зонах), Кемеровского лесничества Кемеровской области лесной участок площадью 120,8263 га, расположенный в кварталах 158 (выделы 6, 7, части выделов 4, 9, 10), 159 (части выделов 1, 2, 3, 4), 160 (части выделов 5, 6), 162 (выдел 16, части выделов 10, 15), 163 (части выделов 2, 3, 4, 5, 12, 13), 164 (выдел 5, часть выдела 1), 166 (выдел 15, части выделов 1, 2, 5), 181 (часть выдела 17), 182 (выдел 46,

части выделов 6, 21, 37, 47), 183 (части выделов 13, 19, 20, 21, 22, 23, 25, 27, 41, 42, 43, 44) Барановского участкового лесничества, урочище Барановское, в кварталах 245 (части выделов 8, 18), 246 (выдел 11, части выделов 14, 25, 29, 37), 250 (выдел 75, части выделов 4, 11, 43, 44), 251 (выдел 56, части выделов 17, 20, 21, 23, 24, 26, 55, 57) Мазуровского участкового лесничества, урочище Кемеровское, в соответствии с описанием местоположения границ лесного участка согласно приложению № 1 к настоящему постановлению.

2. Включить в границы земель, на которых расположены леса в зеленых зонах, Кемеровского лесничества Кемеровской области лесной участок площадью 120,8263 га, расположенный в квартале 45 (выделы 1, 2, 3, 4, 23, части выделов 8, 14, 24, 25, 27) Промышленновского участкового лесничества, урочище Камжалинское, в соответствии с описанием местоположения границ лесного участка согласно приложению № 2 к настоящему постановлению.

3. Исключить из границ земель, на которых расположены леса, указанные в пункте 4 части 1 статьи 114 Лесного кодекса Российской Федерации (далее - леса в лесопарковых зонах), Кемеровского лесничества Кемеровской области лесной участок площадью 3,4159 га, расположенный в квартале 10 (части выделов 1, 11, 16, 17, 20) Барановского участкового лесничества, урочище Елыкаевское, в соответствии с описанием местоположения границ лесного участка согласно приложению № 3 к настоящему постановлению.

4. Включить в границы земель, на которых расположены леса в лесопарковых зонах, Кемеровского лесничества Кемеровской области лесной участок площадью 3,4159 га, расположенный в квартале 74 (части выделов 41, 44) Елыкаевского участкового лесничества, урочище Воскресенское, в соответствии с описанием местоположения границ лесного участка согласно приложению № 4 к настоящему постановлению.

5. Исключить из границ земель, на которых расположены леса в зеленых зонах, Юргинского лесничества Кемеровской области лесной участок площадью 44,9177 га, расположенный в квартале 31 (части выделов 1, 2, 3, 4), Топкинского участкового лесничества, урочище Топкинское, в кварталах 1 (выделы 82, 84, 88, 89, части выделов 29, 31, 43, 47, 57, 63, 64, 65, 83, 85, 86, 87), 2 (выдел 84 части выделов 27, 28, 32, 33, 35) Топкинского участкового лесничества, урочище Осиново-Гривское, в кварталах 42 (выдел 52, части выделов 21, 29, 33, 34, 37, 49, 50, 51, 53, 54), 43 (выделы 66, 76, 77, части выделов 1, 4, 7, 8, 68, 72) Зарубинского участкового лесничества, урочище Зарубинское, в соответствии с описанием местоположения границ лесного участка согласно приложению № 5 к настоящему постановлению.

6. Включить в границы земель, на которых расположены леса в зеленых зонах, Юргинского лесничества Кемеровской области лесной участок площадью 44,9177 га, расположенный в квартале 65 (выделы 16, 17, 18, 19, 20, 21, 22, 23, 24, 25, 26, 27, 28, часть выдела 12) Зарубинского

участкового лесничества, урочище Зарубинское, в соответствии с описанием местоположения границ лесного участка согласно приложению № 6 к настоящему постановлению.

7. Департаменту лесного комплекса Кузбасса обеспечить в установленном порядке внесение сведений об изменении границ земель, на которых расположены леса в зеленых и лесопарковых зонах, Кемеровского и Юргинского лесничеств Кемеровской области в государственный лесной реестр.

8. Настоящее постановление подлежит опубликованию на сайте «Электронный бюллетень Правительства Кемеровской области – Кузбасса».

9. Контроль за исполнением настоящего постановления возложить на заместителя председателя Правительства Кемеровской области - Кузбасса (по агропромышленному комплексу) Ильина Д.П.

Первый заместитель Губернатора
Кемеровской области – Кузбасса –
председатель Правительства
Кемеровской области – Кузбасса



В.Н. Телегин

Приложение № 1
к постановлению Правительства
Кемеровской области – Кузбасса
от 2 февраля 2022 г. № 55

Текстовое и графическое описание местоположения
границ лесного участка, исключаемого из границ земель,
на которых расположены леса, указанные в пункте 3
части 1 статьи 114 Лесного кодекса
Российской Федерации

За начало границы контура площадью 13,8755 га взята точка 1, от точки 1 до точки 1 в границы лесного участка входят выделы 19, 20, 22 и 41 квартала 183 Барановского урочища Барановского участкового лесничества;

за начало границы контура площадью 1,9836 га взята точка 1, от точки 1 до точки 1 в границы лесного участка входят выделы 20 и 23 квартала 251 Кемеровского урочища Мазуровского участкового лесничества;

за начало границы контура площадью 0,1005 га взята точка 1, от точки 1 до точки 1 в границы лесного участка входит выдел 43 квартала 183 Барановского урочища Барановского участкового лесничества;

за начало границы контура площадью 0,2933 га взята точка 1, от точки 1 до точки 1 в границы лесного участка входит выдел 23 квартала 251 Кемеровского урочища Мазуровского участкового лесничества;

за начало границы контура площадью 0,1547 га взята точка 1, от точки 1 до точки 1 в границы лесного участка входит выдел 44 квартала 183 Барановского урочища Барановского участкового лесничества;

за начало границы контура площадью 0,6695 га взята точка 1, от точки 1 до точки 1 в границы лесного участка входит выдел 21 квартала 251 Кемеровского урочища Мазуровского участкового лесничества;

за начало границы контура площадью 2,1075 га взята точка 1, от точки 1 до точки 1 в границы лесного участка входит выдел 13 квартала 183 Барановского урочища Барановского участкового лесничества;

за начало границы контура площадью 0,0609 га взята точка 1, от точки 1 до точки 1 в границы лесного участка входит выдел 17 квартала 251 Кемеровского урочища Мазуровского участкового лесничества;

за начало границы контура площадью 0,8495 га взята точка 1, от точки 1 до точки 1 в границы лесного участка входит выдел 23 квартала 183 Барановского урочища Барановского участкового лесничества;

за начало границы контура площадью 0,9346 га взята точка 1, от точки 1 до точки 1 в границы лесного участка входит выдел 24 квартала 251 Кемеровского урочища Мазуровского участкового лесничества;

за начало границы контура площадью 1,8277 га взята точка 1, от точки 1 до точки 1 в границы лесного участка входит выдел 23 квартала 183 Барановского урочища Барановского участкового лесничества;

КАРТА-СХЕМА

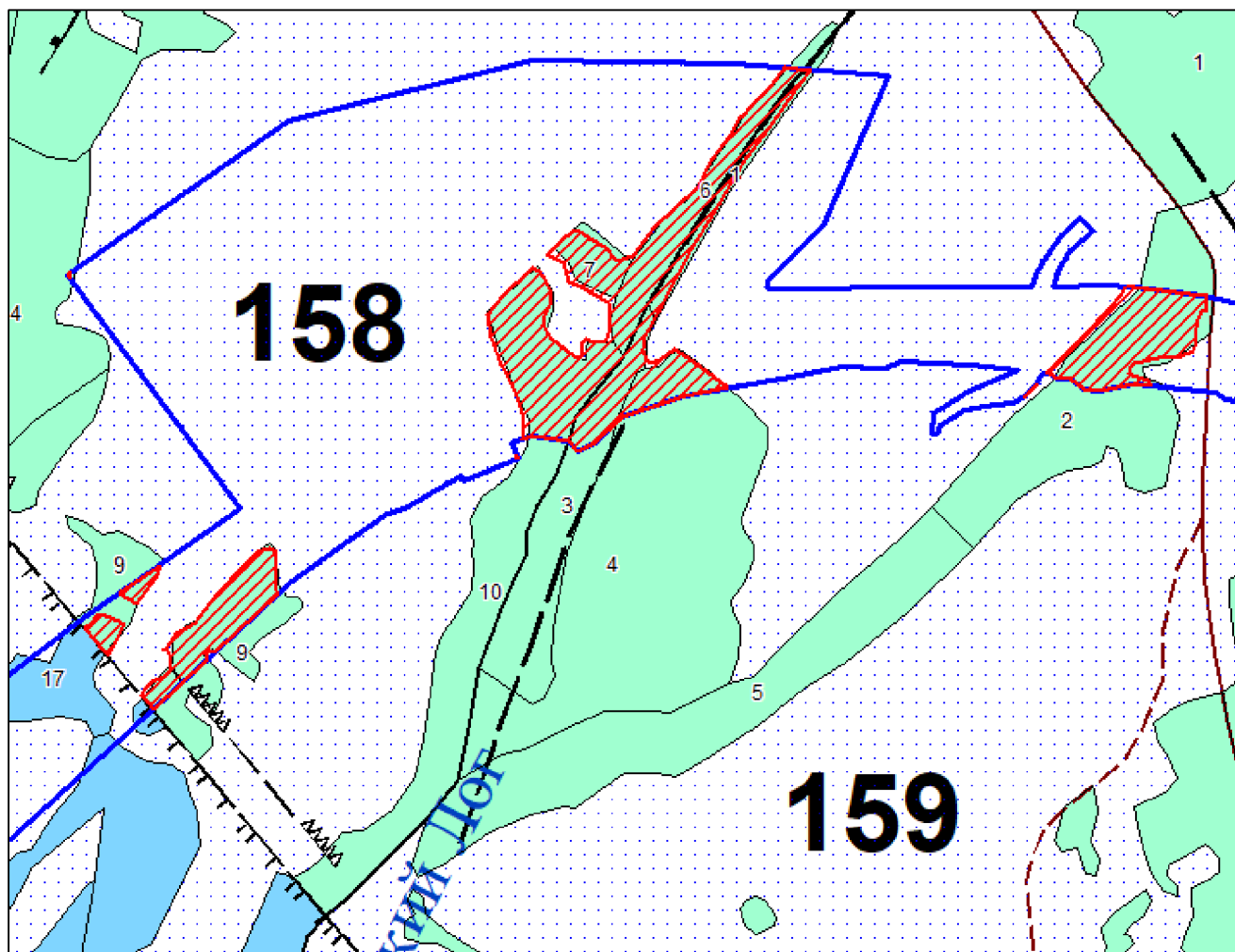
(фрагмент)

расположения существующей границы земель, на которых
располагаются леса в зеленых зонах

Кемеровская область - Кузбасс, лесничество Кемеровское, участковое лесничество Барановское, урочище Барановское, квартал 158 (выделы 6, 7, части выделов 4, 9, 10), квартал 159 (части выделов 1, 2, 3, 4), квартал 160 (части выделов 5, 6), квартал 162 (выдел 16, части выделов 10, 15), квартал 163 (части выделов 2, 3, 4, 5, 12, 13), квартал 164 (выдел 5, часть выдела 1), квартал 166 (выдел 15, части выделов 1, 2, 5), квартал 181 (часть выдела 17), квартал 182 (выдел 46, части выделов 6, 21, 37, 47), квартал 183 (части выделов 13, 19, 20, 21, 22, 23, 25, 27, 41, 42, 43, 44).

Площадь 100,2077 га

Масштаб 1 : 10 000



КАРТА-СХЕМА

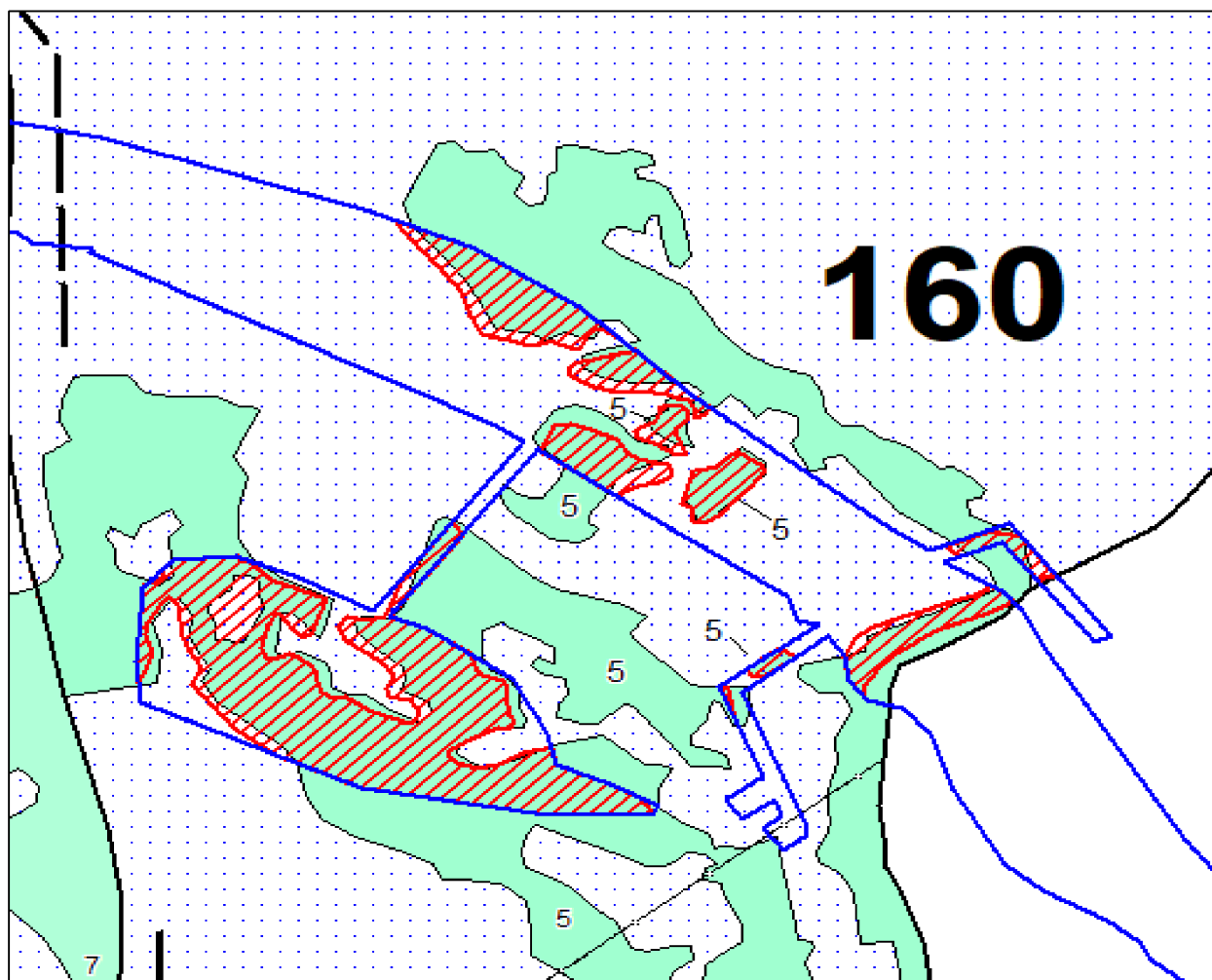
(фрагмент)

расположения существующей границы земель, на которых
располагаются леса в зеленых зонах

Кемеровская область - Кузбасс, лесничество Кемеровское, участковое лесничество Барановское, урочище Барановское, квартал 158 (выделы 6, 7, части выделов 4, 9, 10), квартал 159 (части выделов 1, 2, 3, 4), квартал 160 (части выделов 5, 6), квартал 162 (выдел 16, части выделов 10, 15), квартал 163 (части выделов 2, 3, 4, 5, 12, 13), квартал 164 (выдел 5, часть выдела 1), квартал 166 (выдел 15, части выделов 1, 2, 5), квартал 181 (часть выдела 17), квартал 182 (выдел 46, части выделов 6, 21, 37, 47), квартал 183 (части выделов 13, 19, 20, 21, 22, 23, 25, 27, 41, 42, 43, 44).

Площадь 100,2077 га

Масштаб 1 : 10 000



КАРТА-СХЕМА

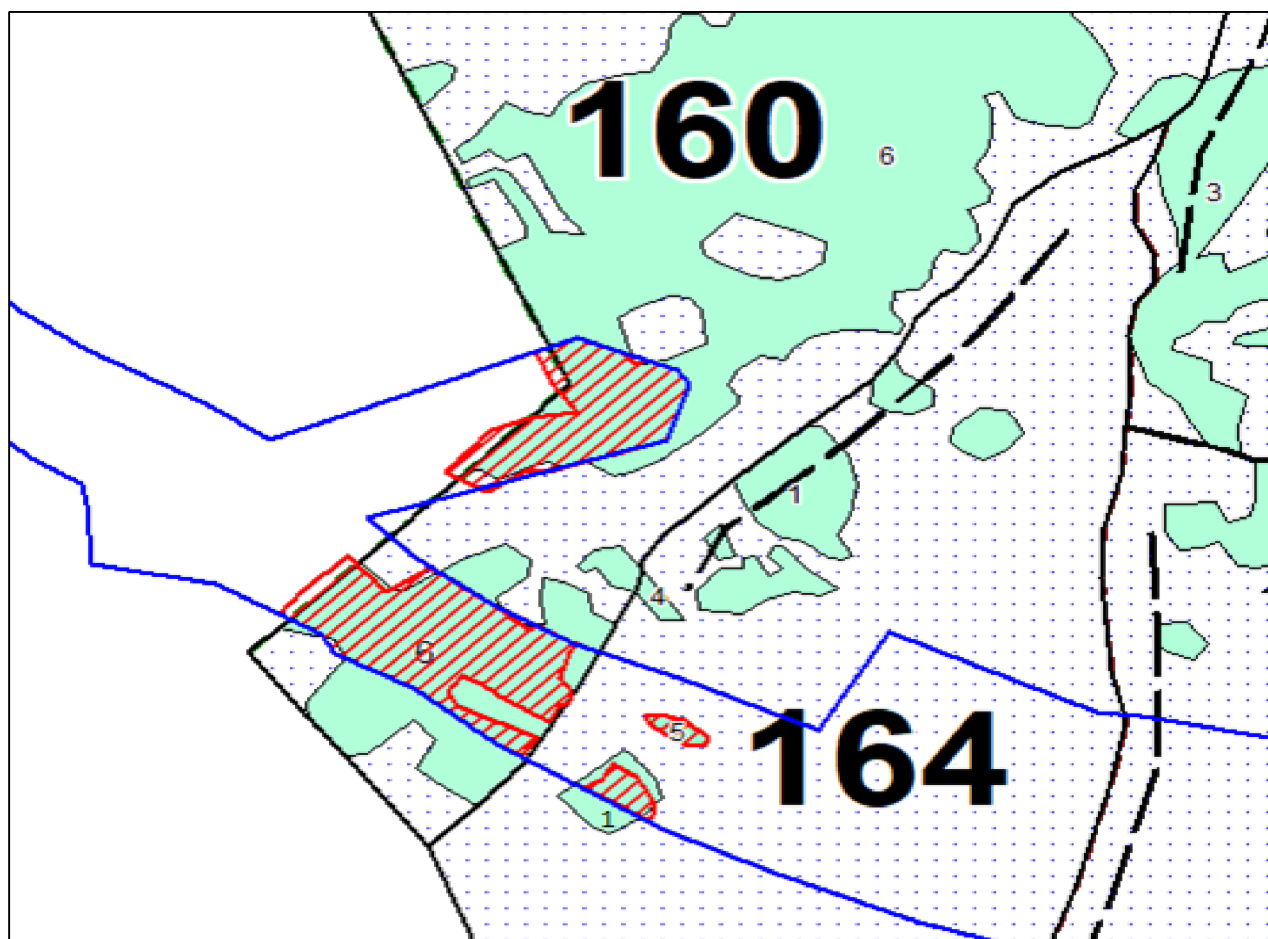
(фрагмент)

расположения существующей границы земель, на которых
располагаются леса в зеленых зонах

Кемеровская область - Кузбасс, лесничество Кемеровское, участковое лесничество Барановское, урочище Барановское, квартал 158 (выделы 6, 7, части выделов 4, 9, 10), квартал 159 (части выделов 1, 2, 3, 4), квартал 160 (части выделов 5, 6), квартал 162 (выдел 16, части выделов 10, 15), квартал 163 (части выделов 2, 3, 4, 5, 12, 13), квартал 164 (выдел 5, часть выдела 1), квартал 166 (выдел 15, части выделов 1, 2, 5), квартал 181 (часть выдела 17), квартал 182 (выдел 46, части выделов 6, 21, 37, 47), квартал 183 (части выделов 13, 19, 20, 21, 22, 23, 25, 27, 41, 42, 43, 44).

Площадь 100,2077 га

Масштаб 1 : 10 000



КАРТА-СХЕМА

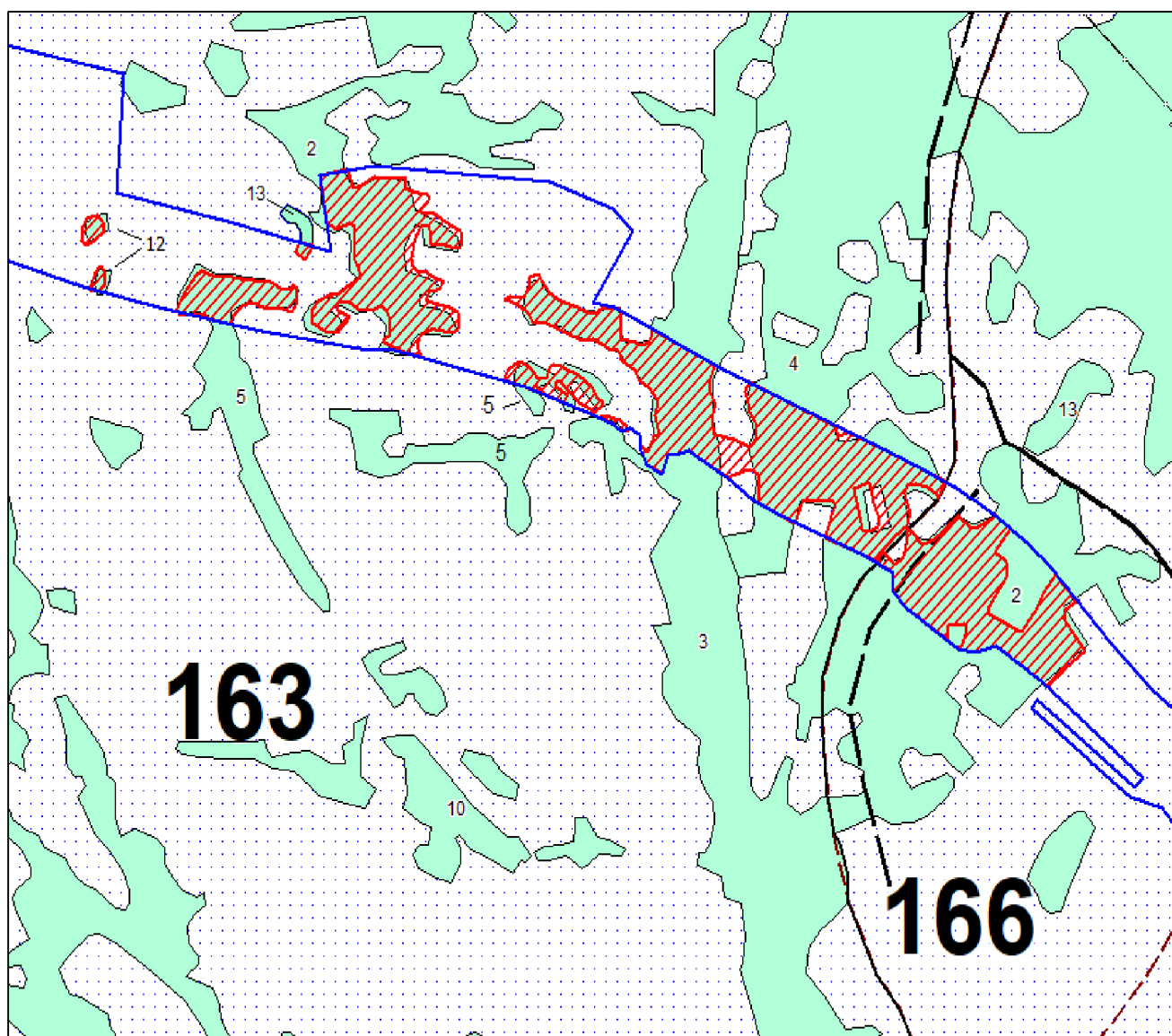
(фрагмент)

расположения существующей границы земель, на которых
располагаются леса в зеленых зонах

Кемеровская область - Кузбасс, лесничество Кемеровское, участковое лесничество Барановское, урочище Барановское, квартал 158 (выделы 6, 7, части выделов 4, 9, 10), квартал 159 (части выделов 1, 2, 3, 4), квартал 160 (части выделов 5, 6), квартал 162 (выдел 16, части выделов 10, 15), квартал 163 (части выделов 2, 3, 4, 5, 12, 13), квартал 164 (выдел 5, часть выдела 1), квартал 166 (выдел 15, части выделов 1, 2, 5), квартал 181 (часть выдела 17), квартал 182 (выдел 46, части выделов 6, 21, 37, 47), квартал 183 (части выделов 13, 19, 20, 21, 22, 23, 25, 27, 41, 42, 43, 44).

Площадь 100,2077 га

Масштаб 1 : 10 000



КАРТА-СХЕМА

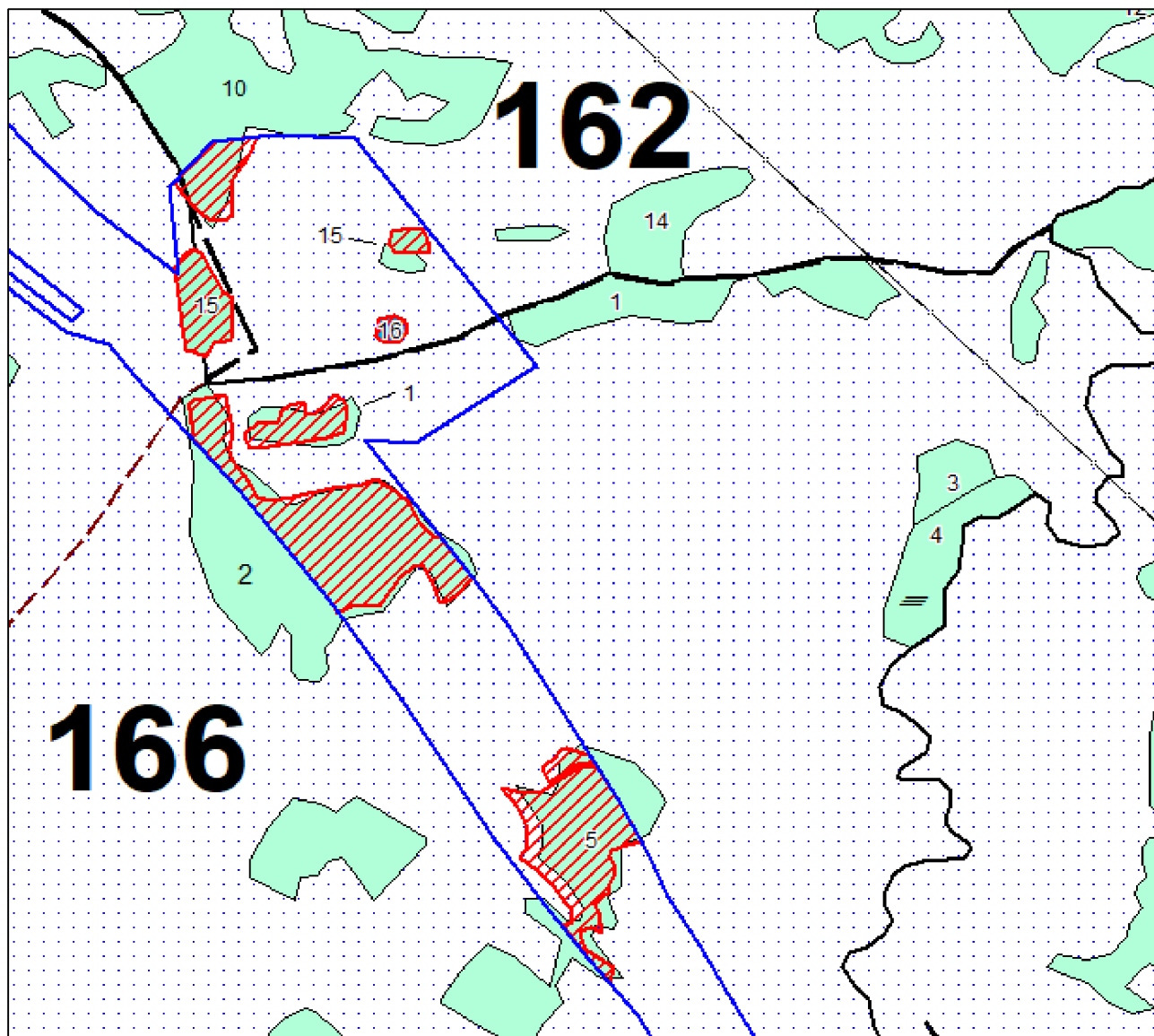
(фрагмент)

расположения существующей границы земель, на которых
располагаются леса в зеленых зонах

Кемеровская область - Кузбасс, лесничество Кемеровское, участковое лесничество Барановское, урочище Барановское, квартал 158 (выделы 6, 7, части выделов 4, 9, 10), квартал 159 (части выделов 1, 2, 3, 4), квартал 160 (части выделов 5, 6), квартал 162 (выдел 16, части выделов 10, 15), квартал 163 (части выделов 2, 3, 4, 5, 12, 13), квартал 164 (выдел 5, часть выдела 1), квартал 166 (выдел 15, части выделов 1, 2, 5), квартал 181 (часть выдела 17), квартал 182 (выдел 46, части выделов 6, 21, 37, 47), квартал 183 (части выделов 13, 19, 20, 21, 22, 23, 25, 27, 41, 42, 43, 44).

Площадь 100,2077 га

Масштаб 1 : 10 000



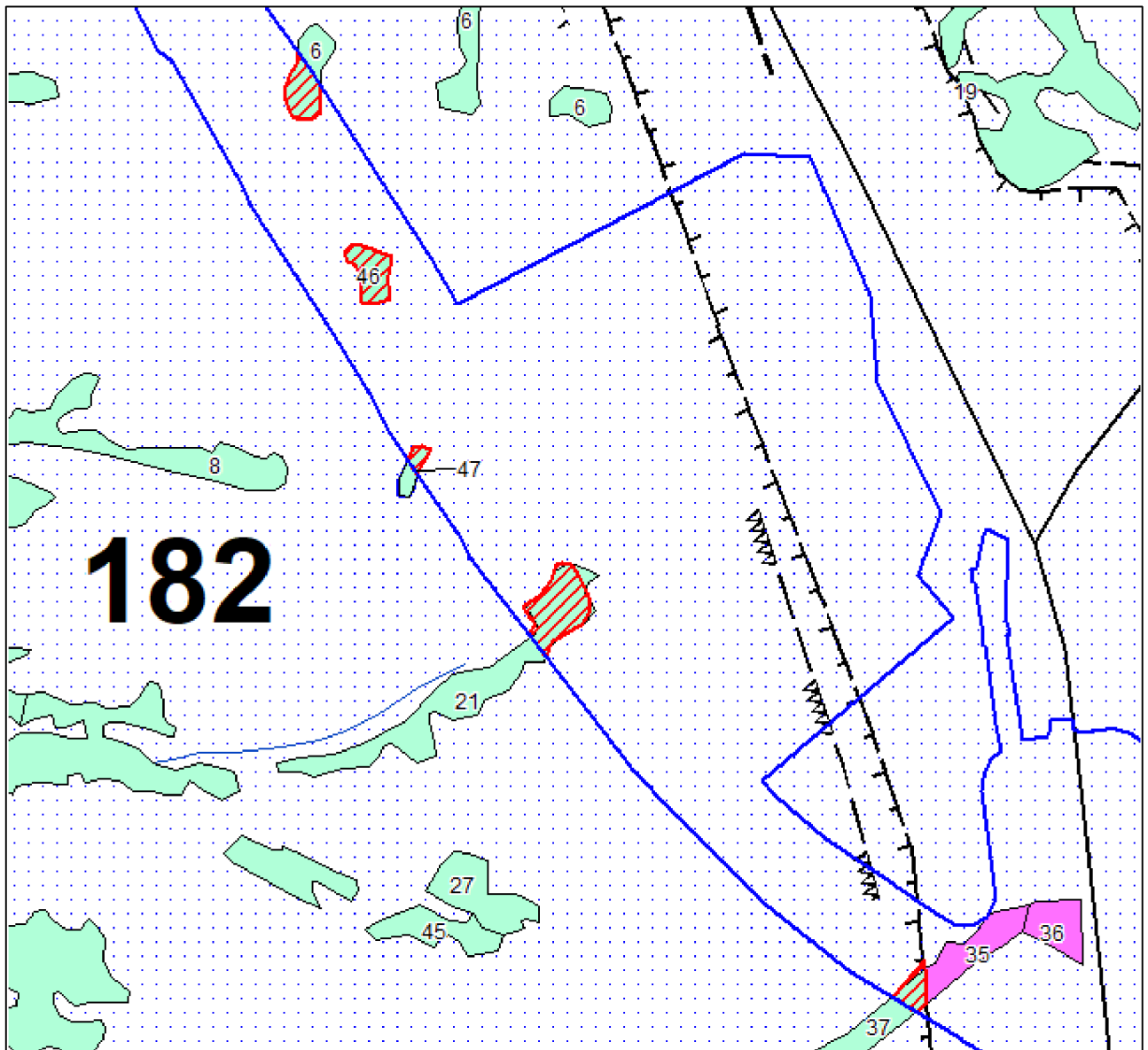
КАРТА-СХЕМА
(фрагмент)

расположения существующей границы земель, на которых
располагаются леса в зеленых зонах

Кемеровская область - Кузбасс, лесничество Кемеровское, участковое лесничество Барановское, урочище Барановское, квартал 158 (выделы 6, 7, части выделов 4, 9, 10), квартал 159 (части выделов 1, 2, 3, 4), квартал 160 (части выделов 5, 6), квартал 162 (выдел 16, части выделов 10, 15), квартал 163 (части выделов 2, 3, 4, 5, 12, 13), квартал 164 (выдел 5, часть выдела 1), квартал 166 (выдел 15, части выделов 1, 2, 5), квартал 181 (часть выдела 17), квартал 182 (выдел 46, части выделов 6, 21, 37, 47), квартал 183 (части выделов 13, 19, 20, 21, 22, 23, 25, 27, 41, 42, 43, 44).

Площадь 100,2077 га

Масштаб 1 : 10 000



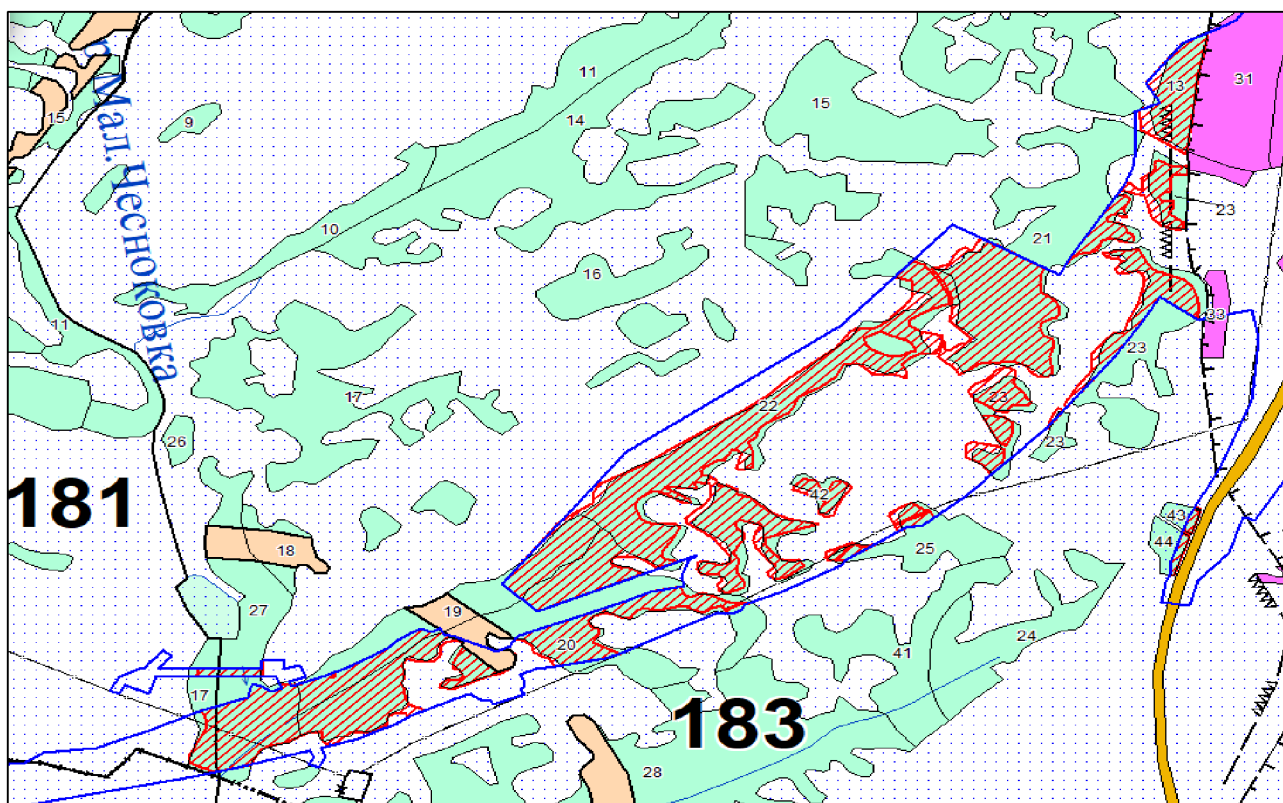
КАРТА-СХЕМА (фрагмент)



расположения существующей границы земель, на которых
располагаются леса в зеленых зонах

Кемеровская область - Кузбасс, лесничество Кемеровское, участковое лесничество Барановское, урочище Барановское, квартал 158 (выделы 6, 7, части выделов 4, 9, 10), квартал 159 (части выделов 1, 2, 3, 4), квартал 160 (части выделов 5, 6), квартал 162 (выдел 16, части выделов 10, 15), квартал 163 (части выделов 2, 3, 4, 5, 12, 13), квартал 164 (выдел 5, часть выдела 1), квартал 166 (выдел 15, части выделов 1, 2, 5), квартал 181 (часть выдела 17), квартал 182 (выдел 46, части выделов 6, 21, 37, 47), квартал 183 (части выделов 13, 19, 20, 21, 22, 23, 25, 27, 41, 42, 43, 44).

Площадь 100,2077 га

Масштаб 1 : 10 000



Условные обозначения:		Целевое назначение и категория защитности лесов
	Лесной участок, проектируемый с целью исключения из границ земель, на которых расположены леса в зеленых зонах	Леса, расположенные в зеленых зонах
		Эксплуатационные леса
	Граница проектируемой автомобильной дороги	Леса, расположенные в защитных полосах лесов (леса, расположенные в границах полос отвода железных дорог и придорожных полос автомобильных дорог)

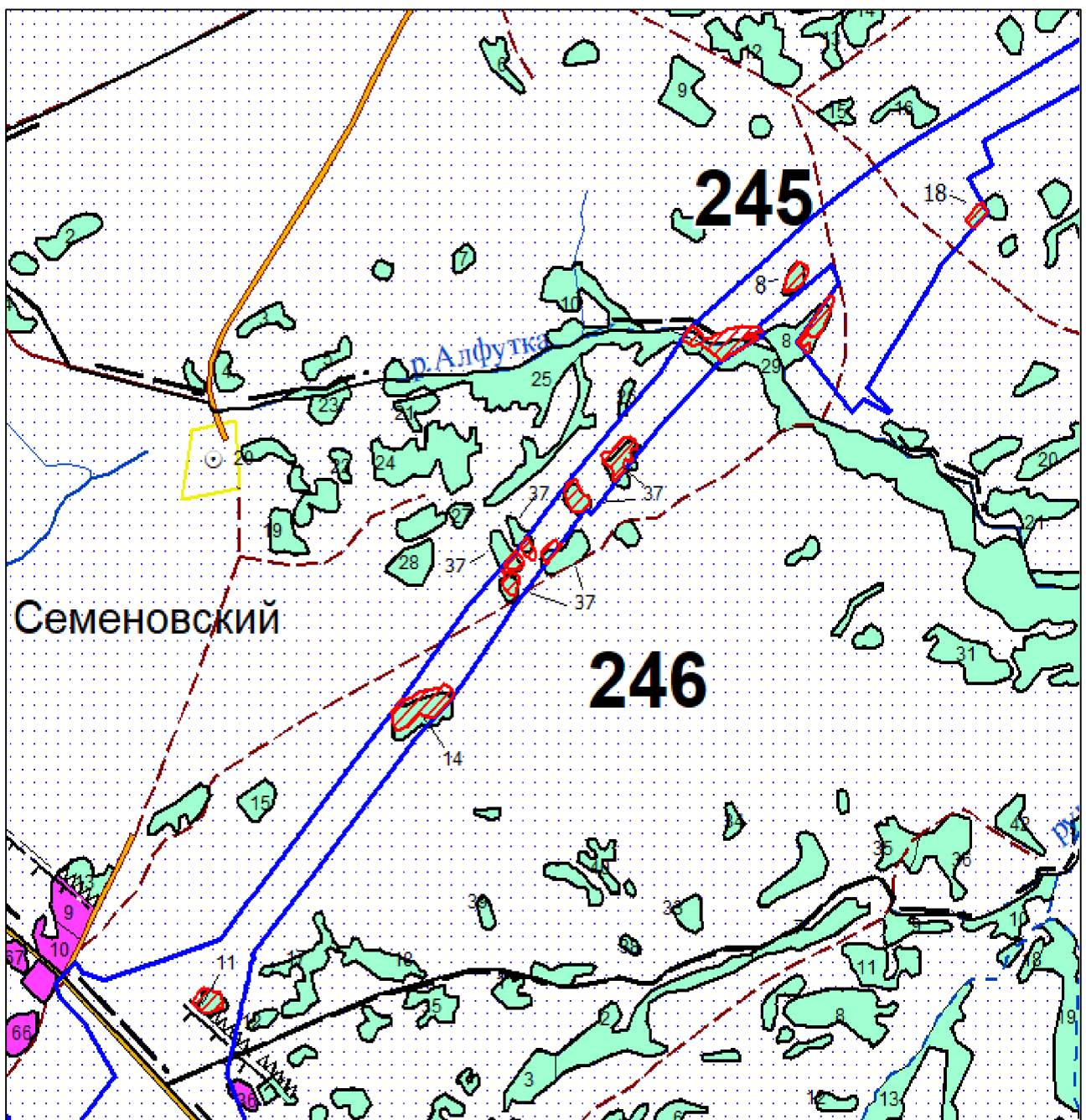
КАРТА-СХЕМА
(фрагмент)

расположения существующей границы земель, на которых
располагаются леса в зеленых зонах

Кемеровская область - Кузбасс, лесничество Кемеровское, участковое
лесничество Мазуровское, урочище Кемеровское, квартал 245 (части выделов 8,
18), квартал 246 (выдел 11, части выделов 14, 25, 29, 37), квартал 250 (выдел 75,
части выделов 4, 11, 43, 44), квартал 251 (выдел 56, части выделов 17, 20, 21, 23,
24, 26, 55, 57).

Площадь 20,6186 га

Масштаб 1 : 20 000



КАРТА-СХЕМА

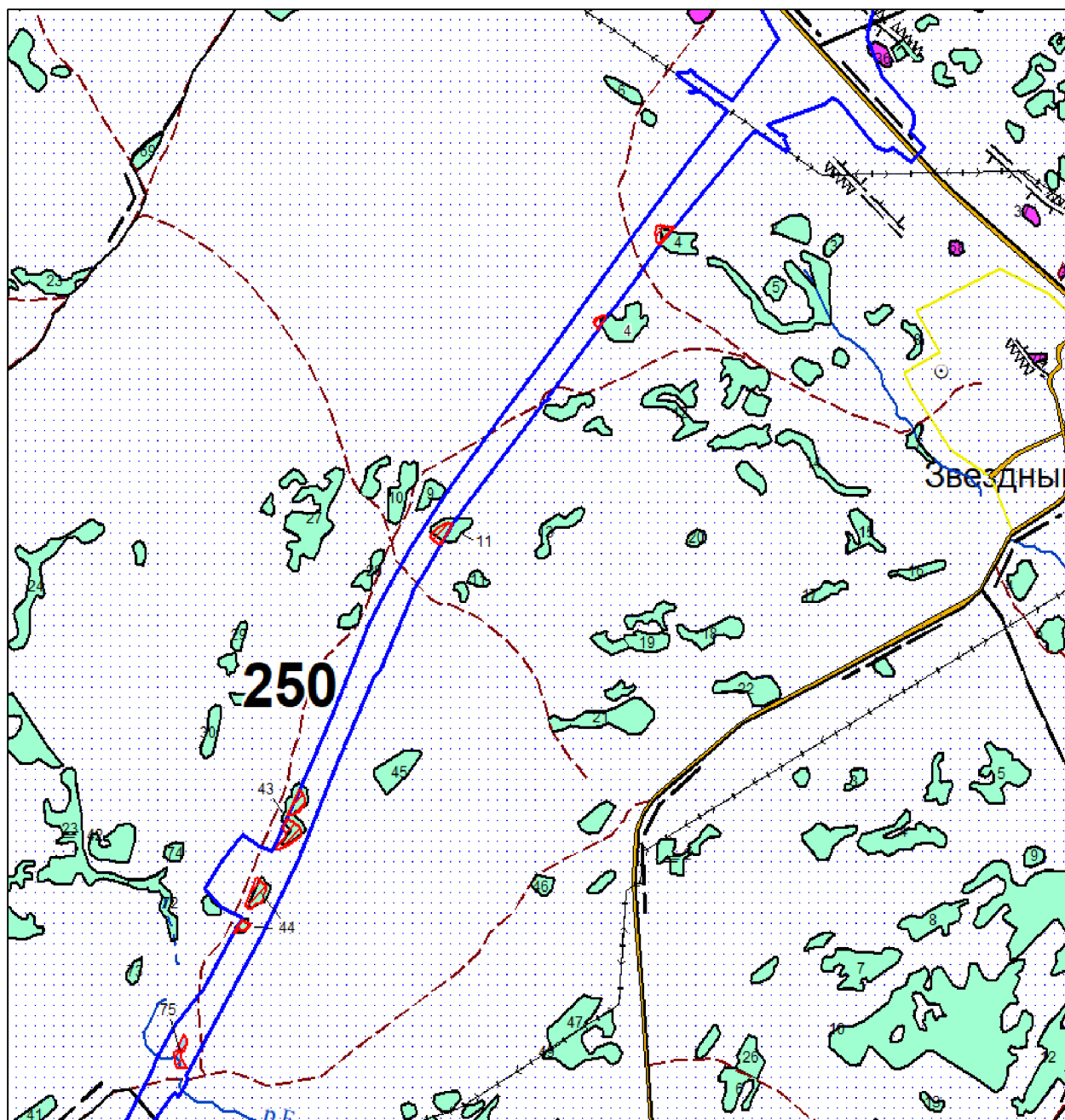
(фрагмент)

расположения существующей границы земель, на которых
располагаются леса в зеленых зонах

Кемеровская область - Кузбасс, лесничество Кемеровское, участковое лесничество Мазуровское, урочище Кемеровское, квартал 245 (части выделов 8, 18), квартал 246 (выдел 11, части выделов 14, 25, 29, 37), квартал 250 (выдел 75, части выделов 4, 11, 43, 44), квартал 251 (выдел 56, части выделов 17, 20, 21, 23, 24, 26, 55, 57).

Площадь 20,6186 га

Масштаб 1 : 20 000



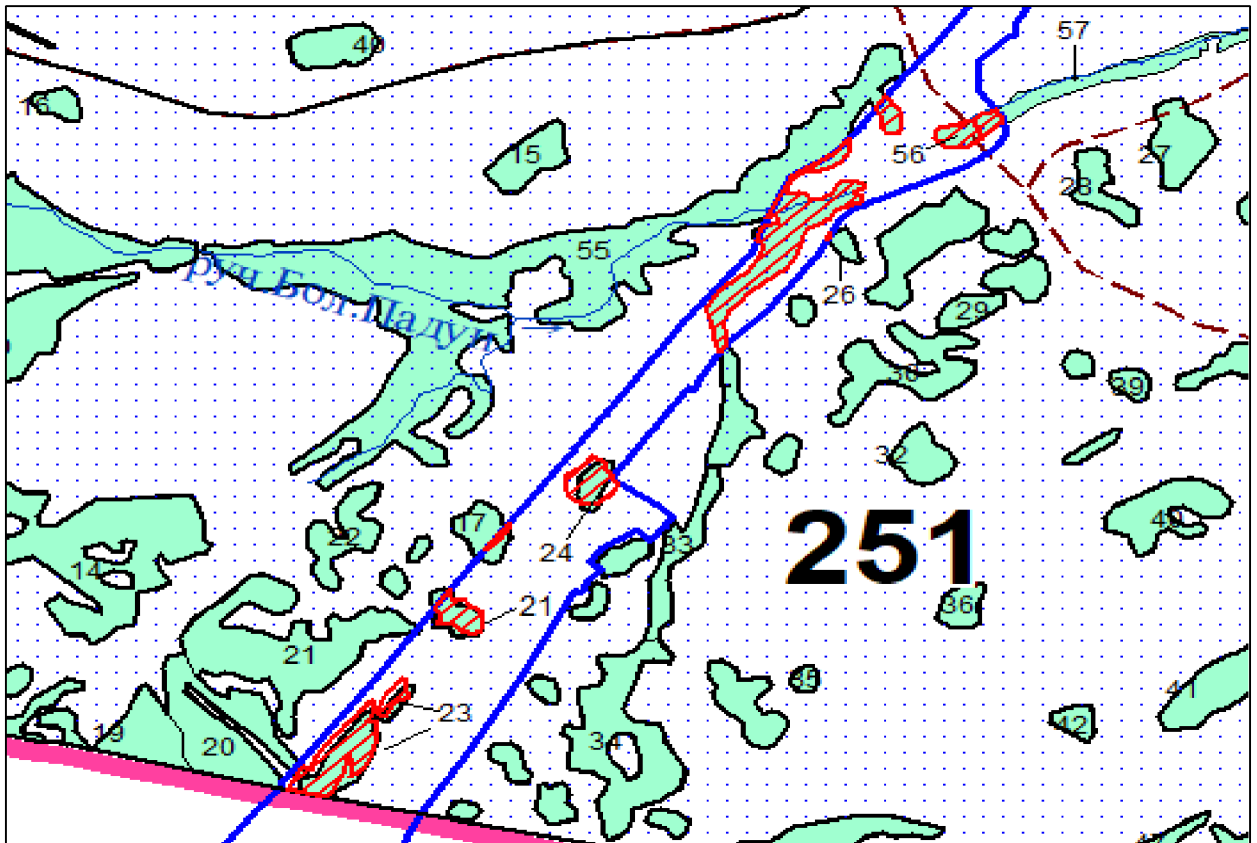
КАРТА-СХЕМА (фрагмент)



расположения существующей границы земель, на которых
располагаются леса в зеленых зонах

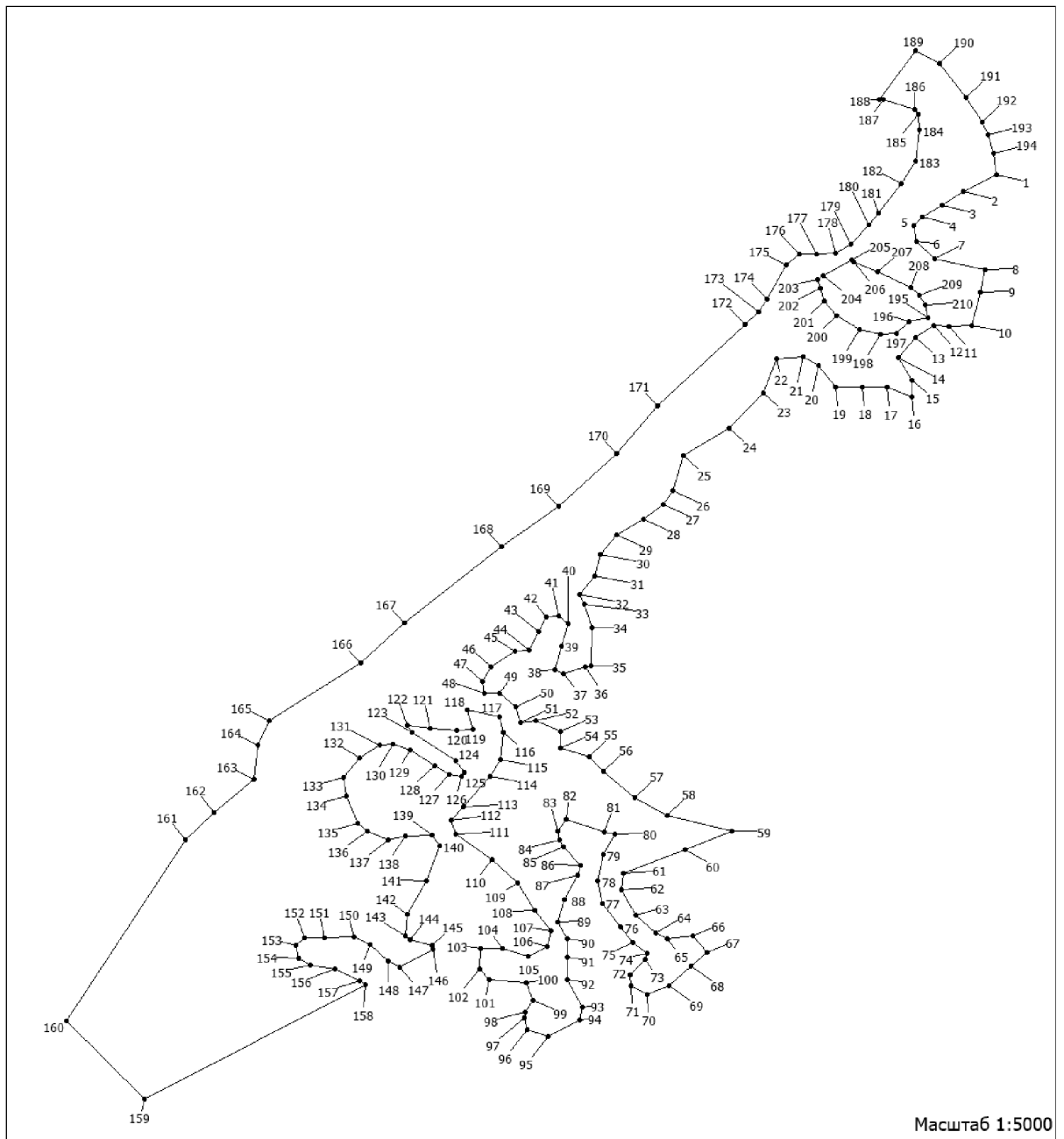
Кемеровская область - Кузбасс, лесничество Кемеровское, участковое лесничество Мазуровское, урочище Кемеровское, квартал 245 (части выделов 8, 18), квартал 246 (выдел 11, части выделов 14, 25, 29, 37), квартал 250 (выдел 75, части выделов 4, 11, 43, 44), квартал 251 (выдел 56, части выделов 17, 20, 21, 23, 24, 26, 55, 57).

Площадь 20,6186 га

Масштаб 1 : 20 000



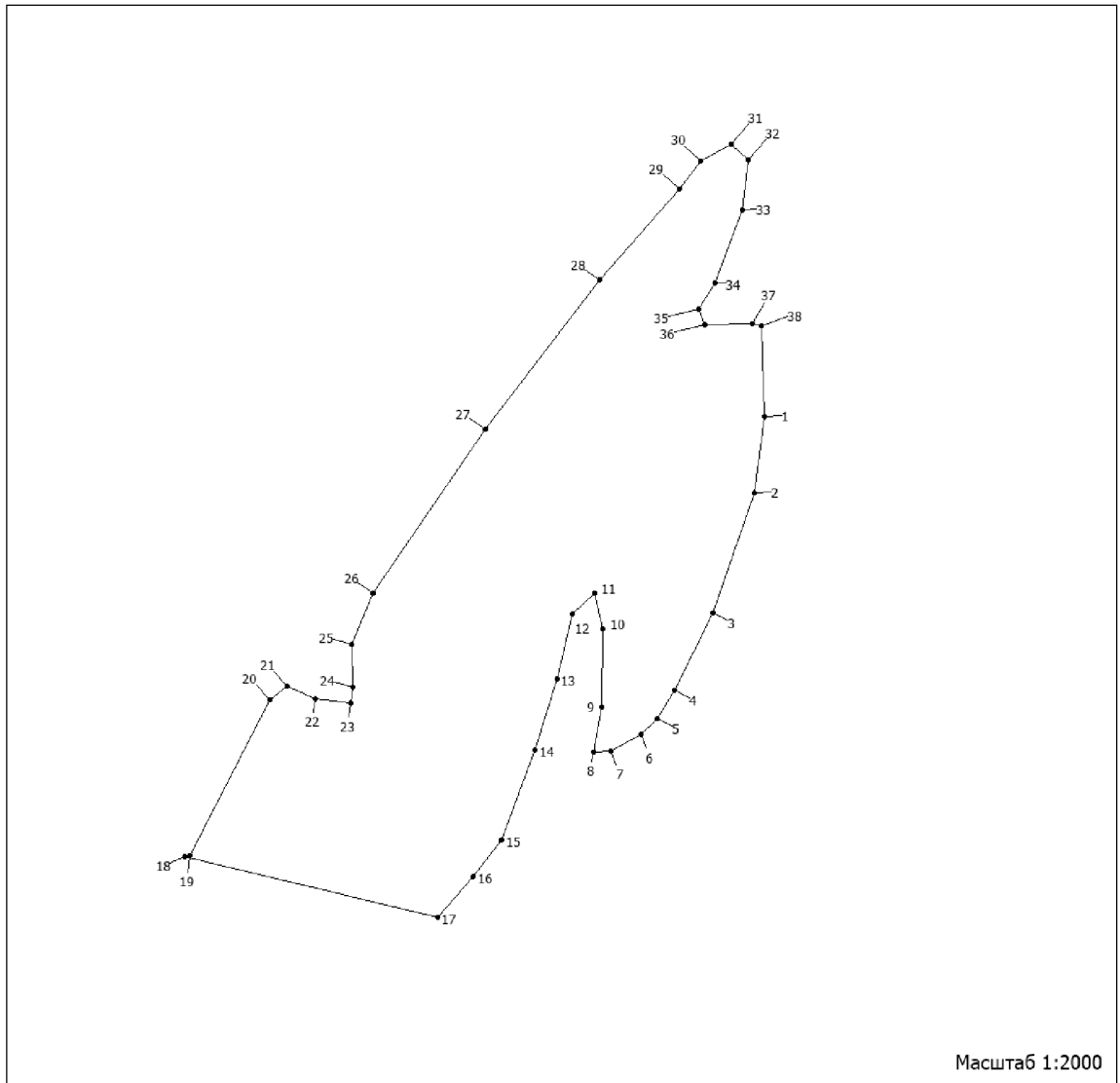
Условные обозначения:		Целевое назначение и категория защитности лесов
	Лесной участок, проектируемый с целью исключения из границ земель, на которых расположены леса в зеленых зонах	Леса, расположенные в зеленых зонах
	Граница проектируемой автомобильной дороги	Леса, расположенные в защитных полосах лесов (леса, расположенные в границах полос отвода железных дорог и придорожных полос автомобильных дорог)



Условные обозначения

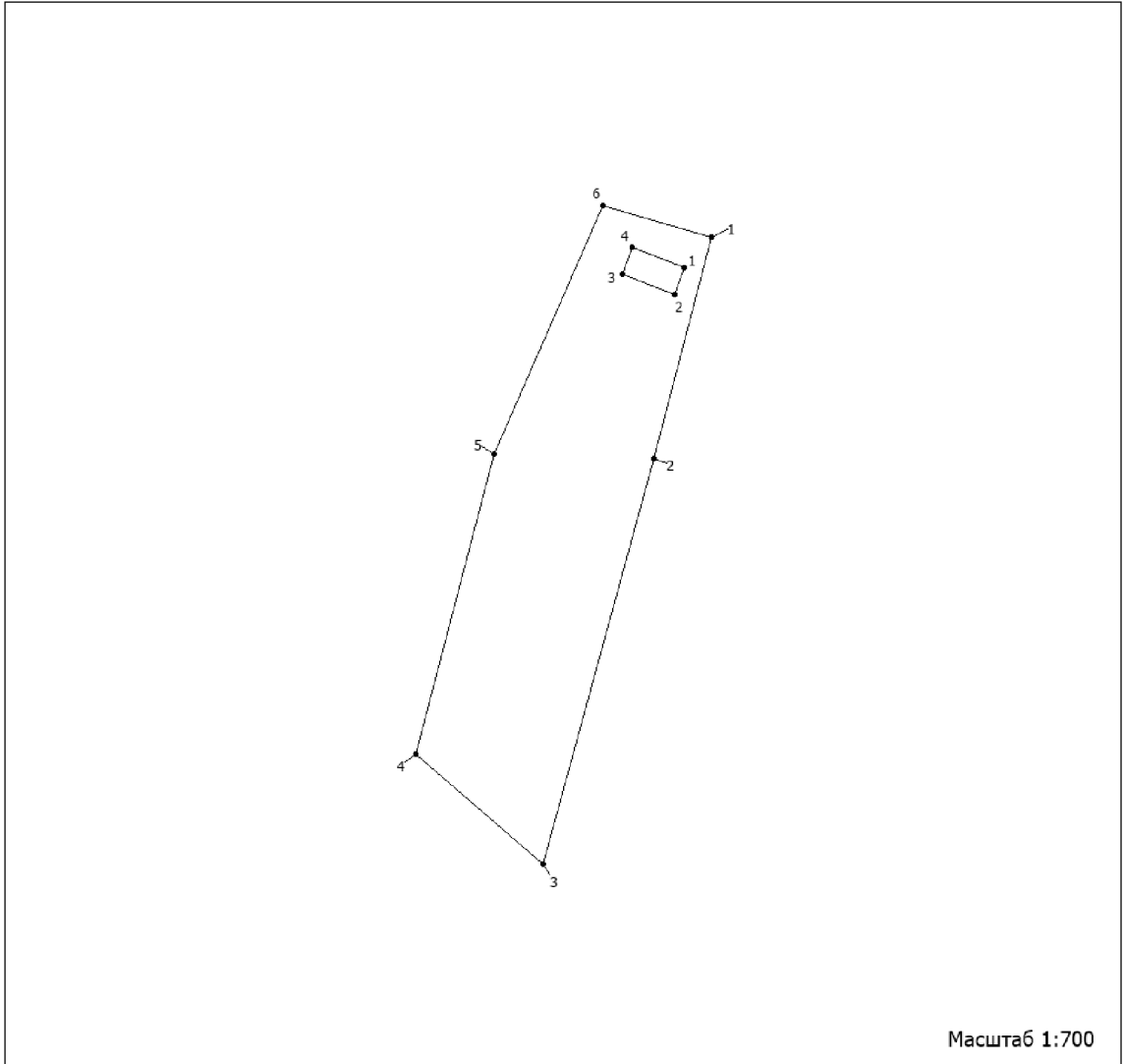
1 - 210

№ поворотных точек



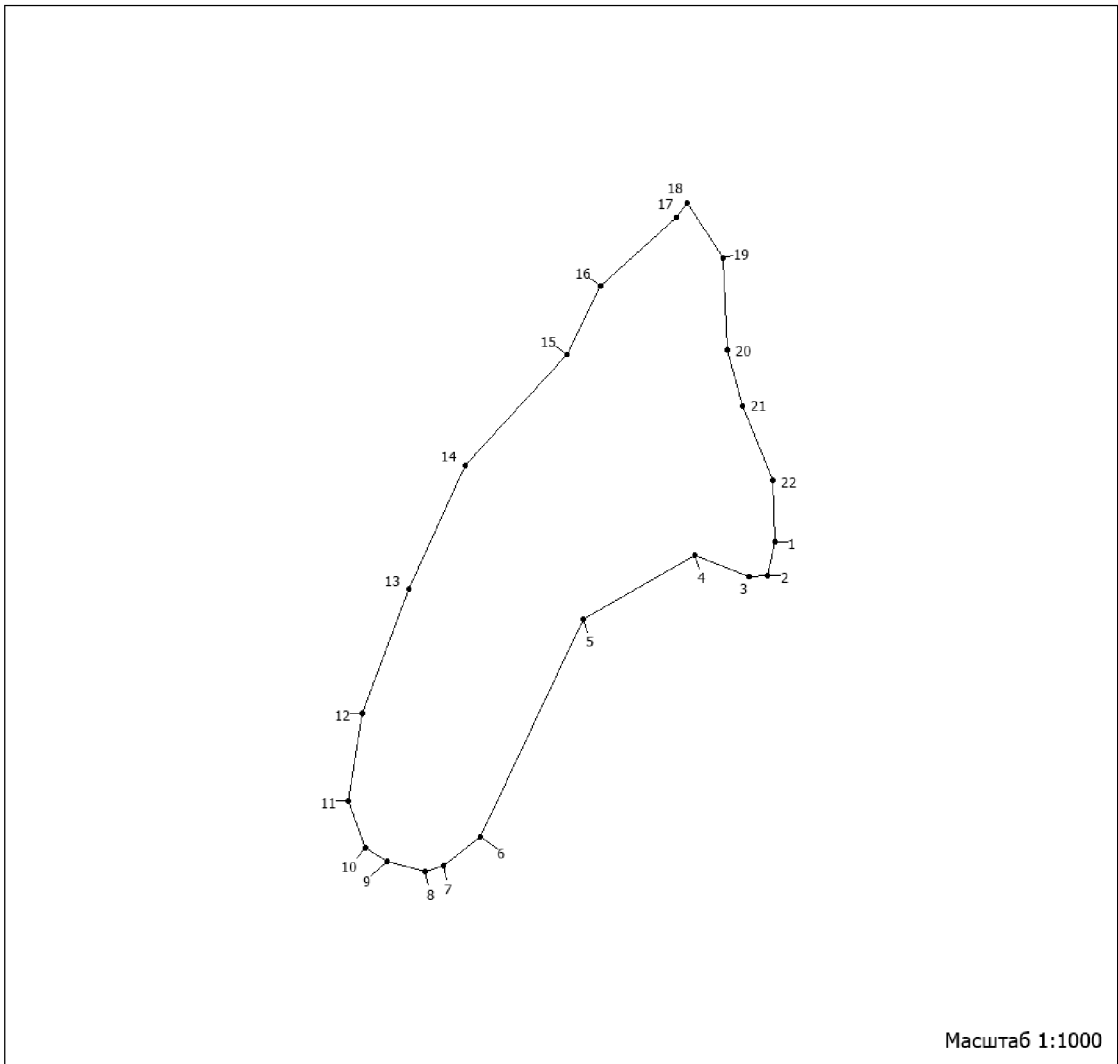
Условные обозначения

1 - 38	№ поворотных точек
--------	--------------------



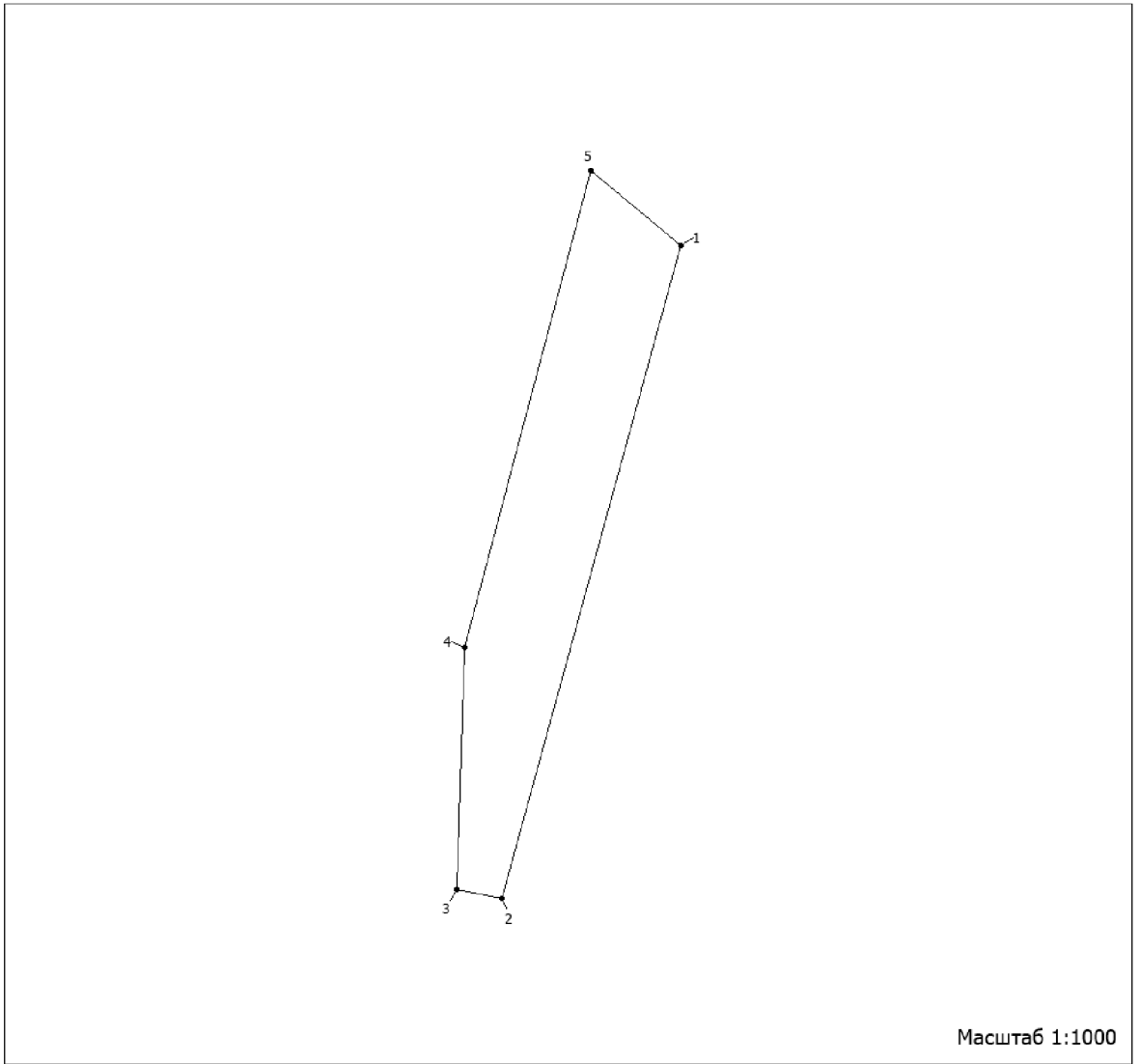
Условные обозначения

1 - 10	№ поворотных точек
--------	--------------------



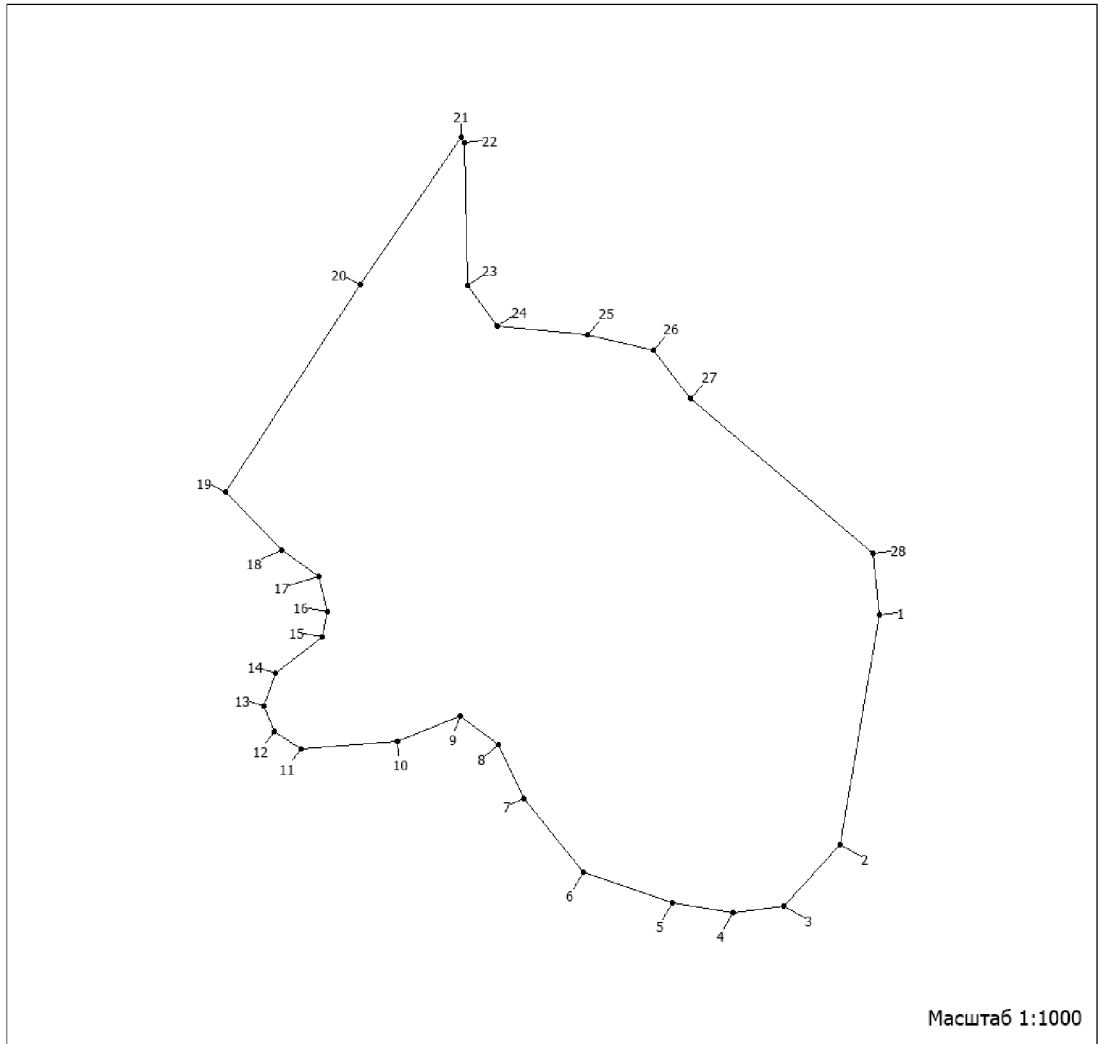
Условные обозначения

1 - 22	№ поворотных точек
--------	--------------------



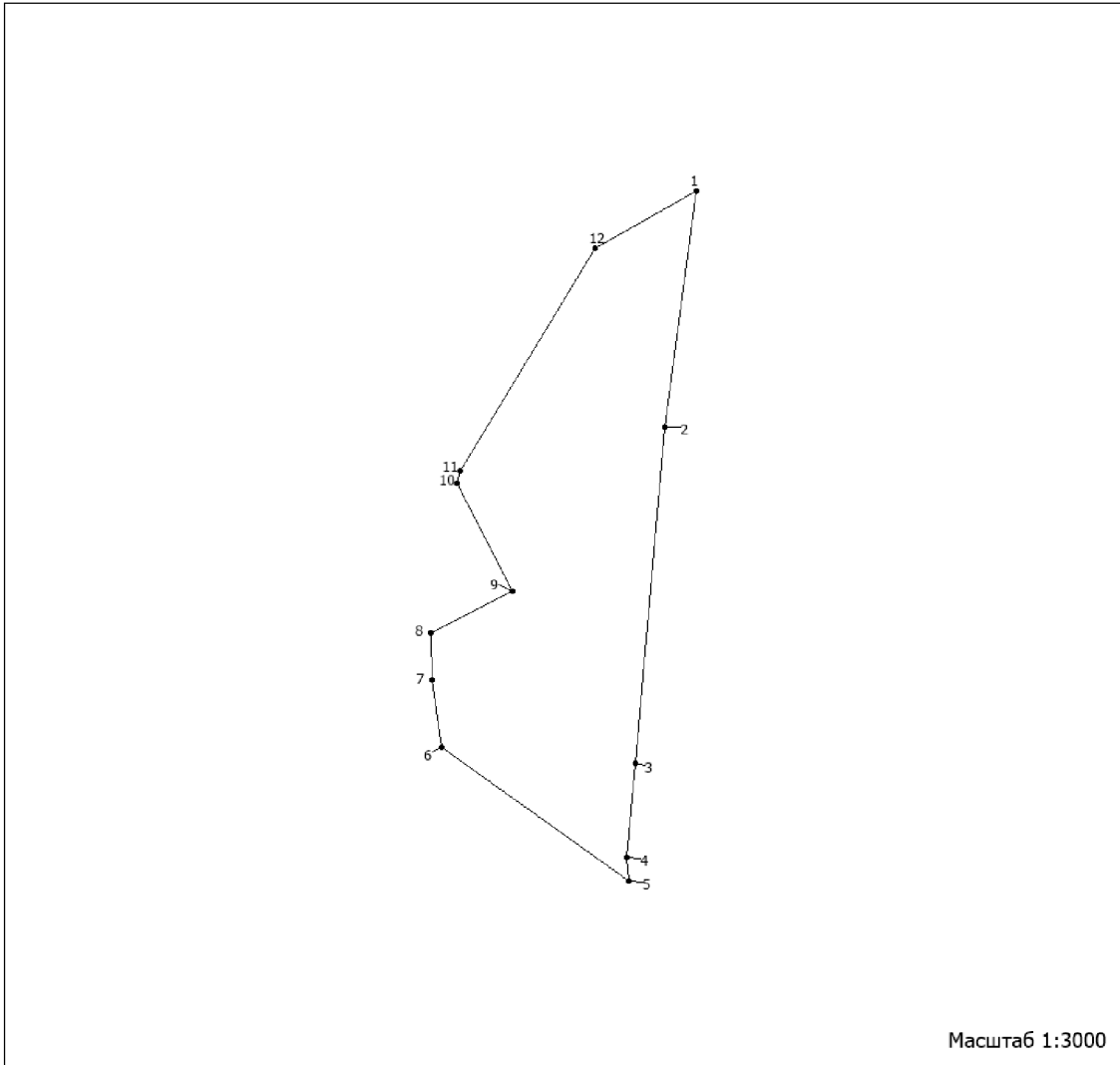
Условные обозначения

1 - 5	№ поворотных точек
-------	--------------------



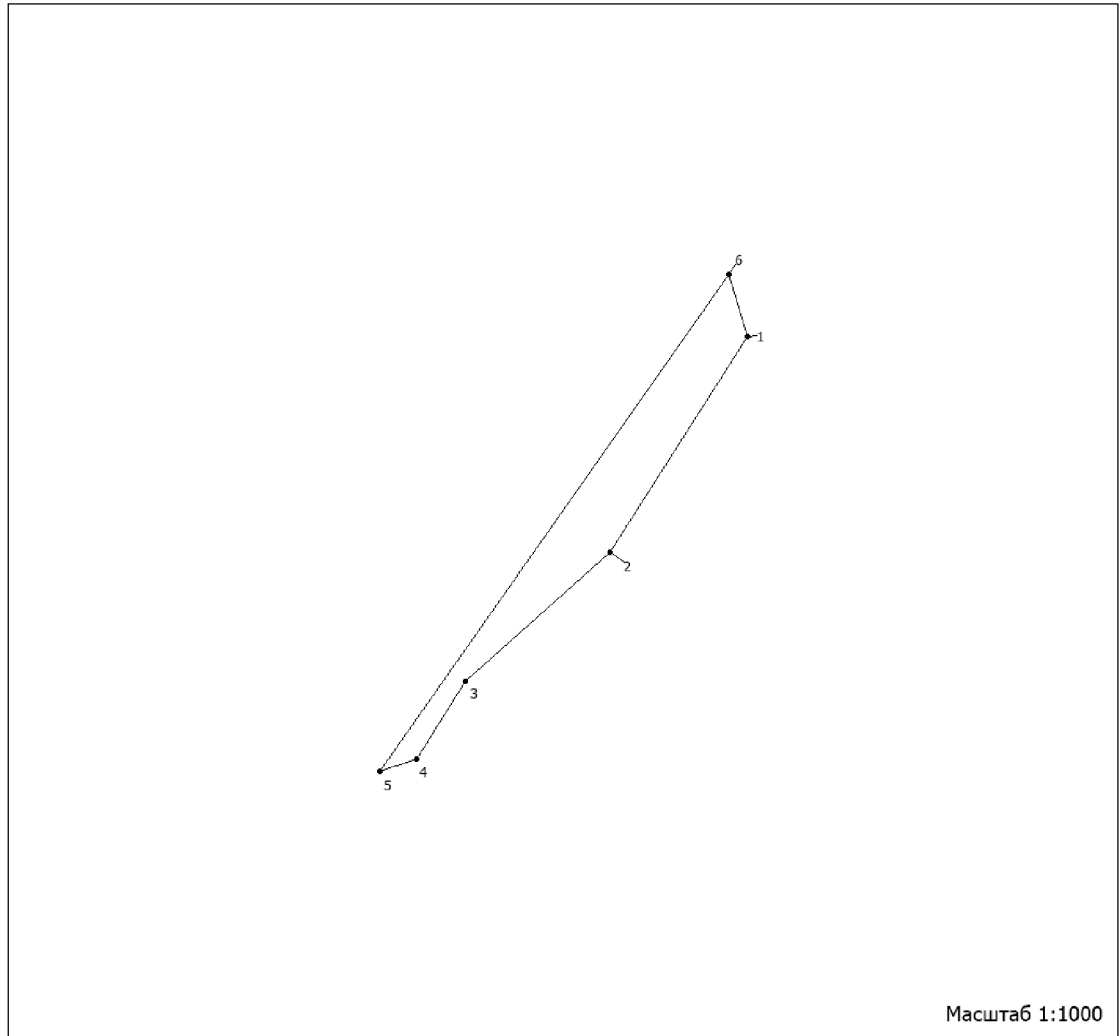
Условные обозначения

1 - 28	№ поворотных точек
--------	--------------------



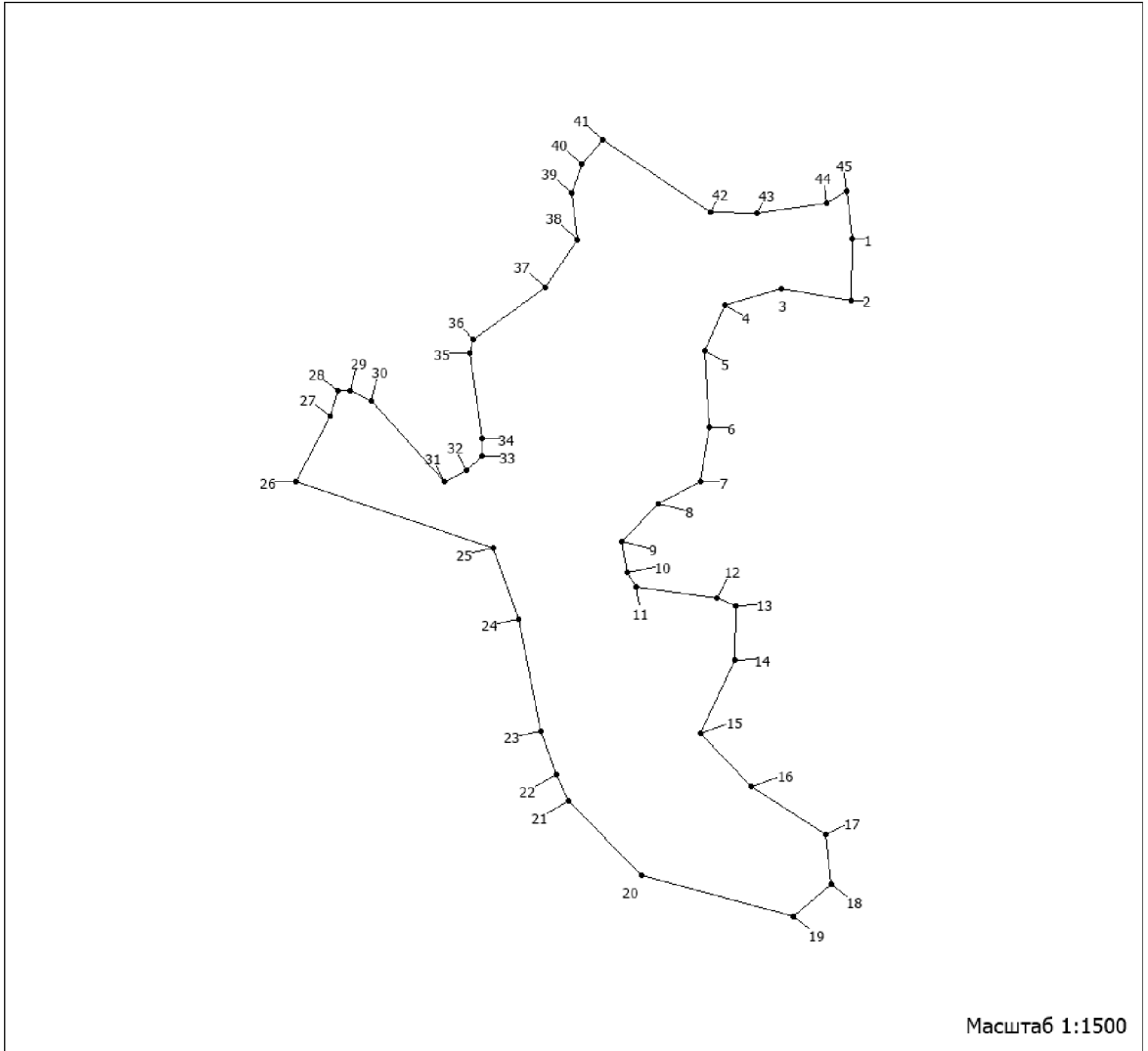
Условные обозначения

1 - 12	№ поворотных точек
--------	--------------------



Условные обозначения

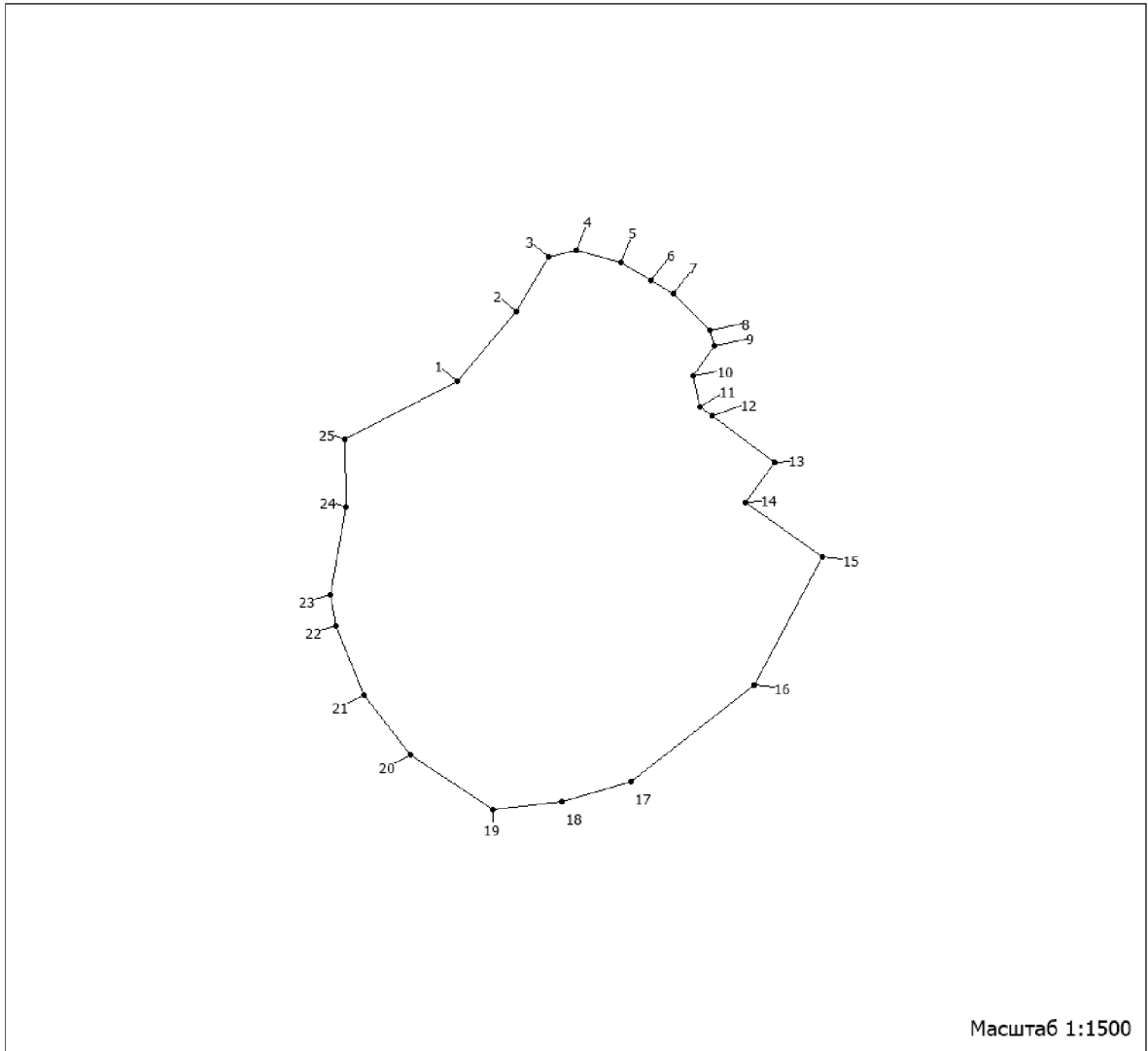
1 - 6	№ поворотных точек
-------	--------------------



Условные обозначения

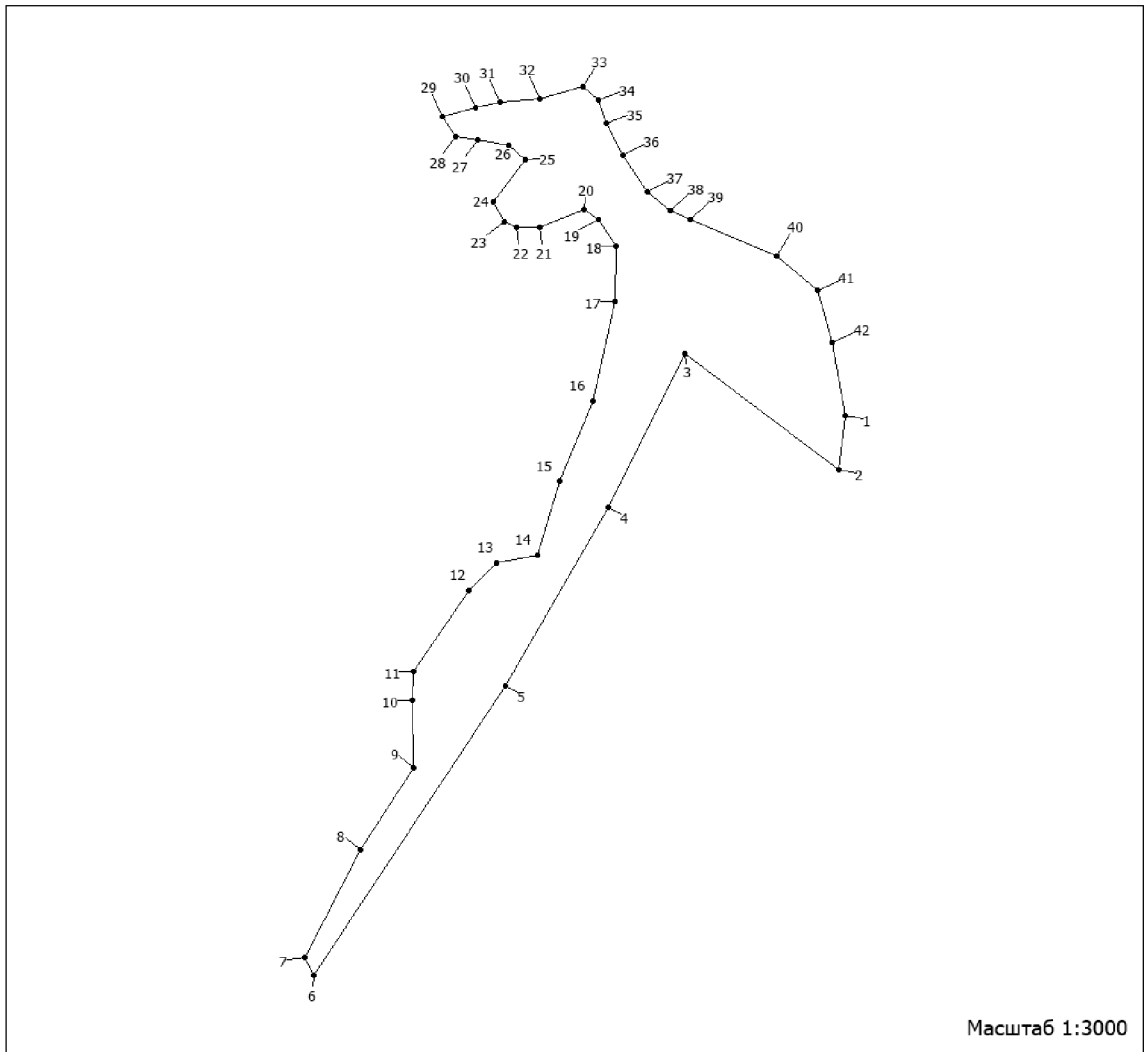
1 - 45

№ поворотных точек



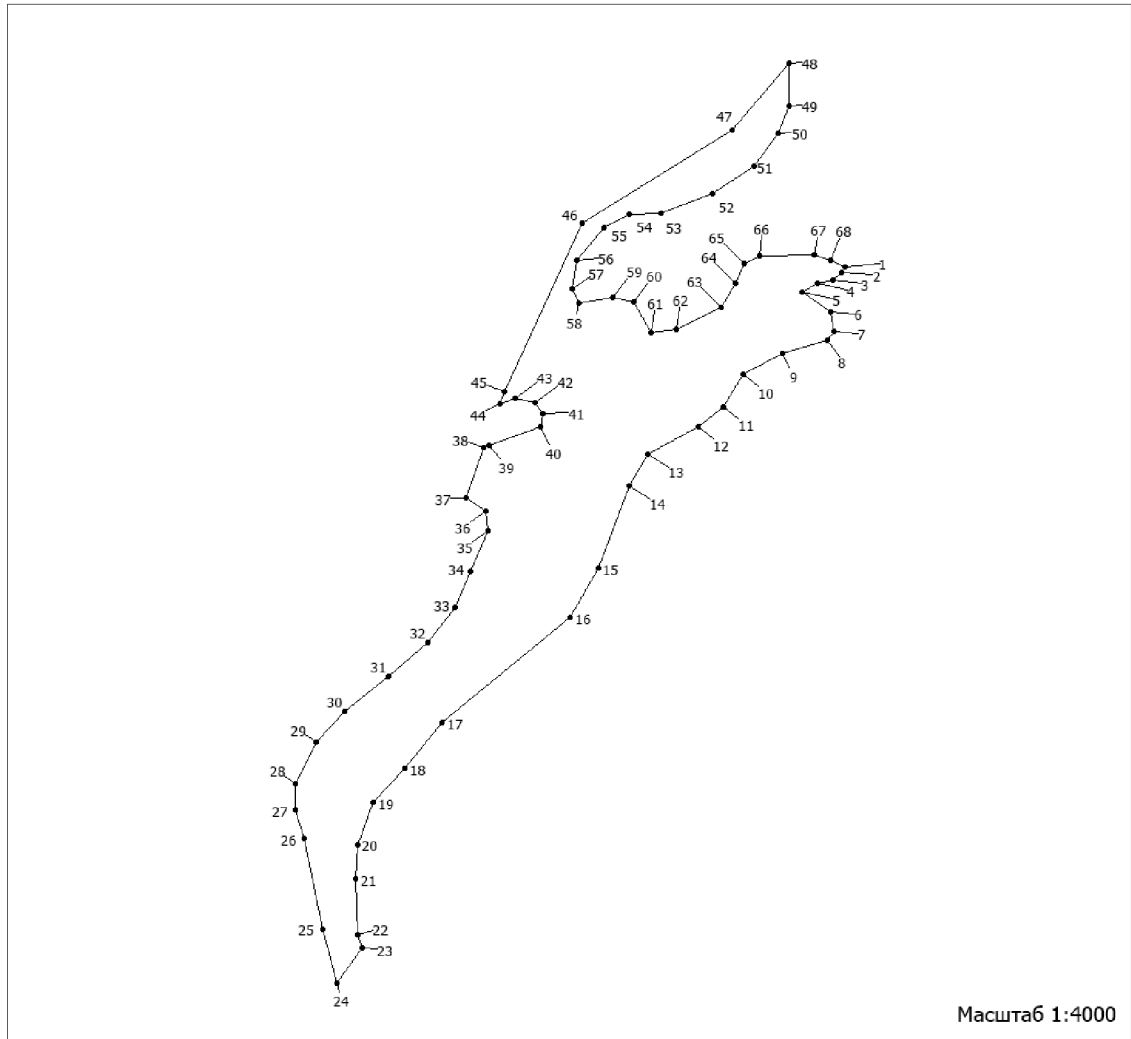
Условные обозначения

1 - 24	№ поворотных точек
--------	--------------------



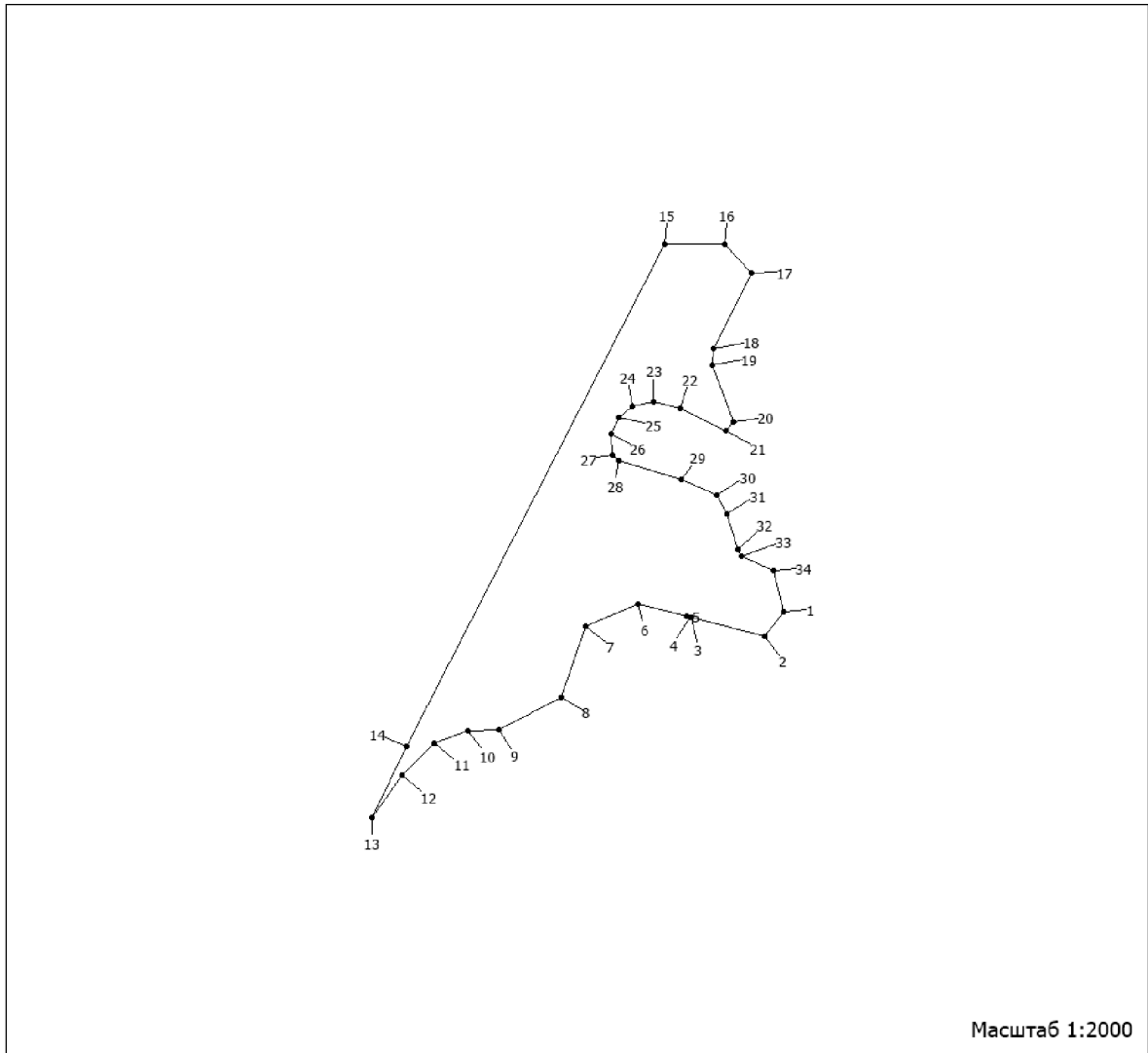
Условные обозначения

1 - 42	№ поворотных точек
--------	--------------------



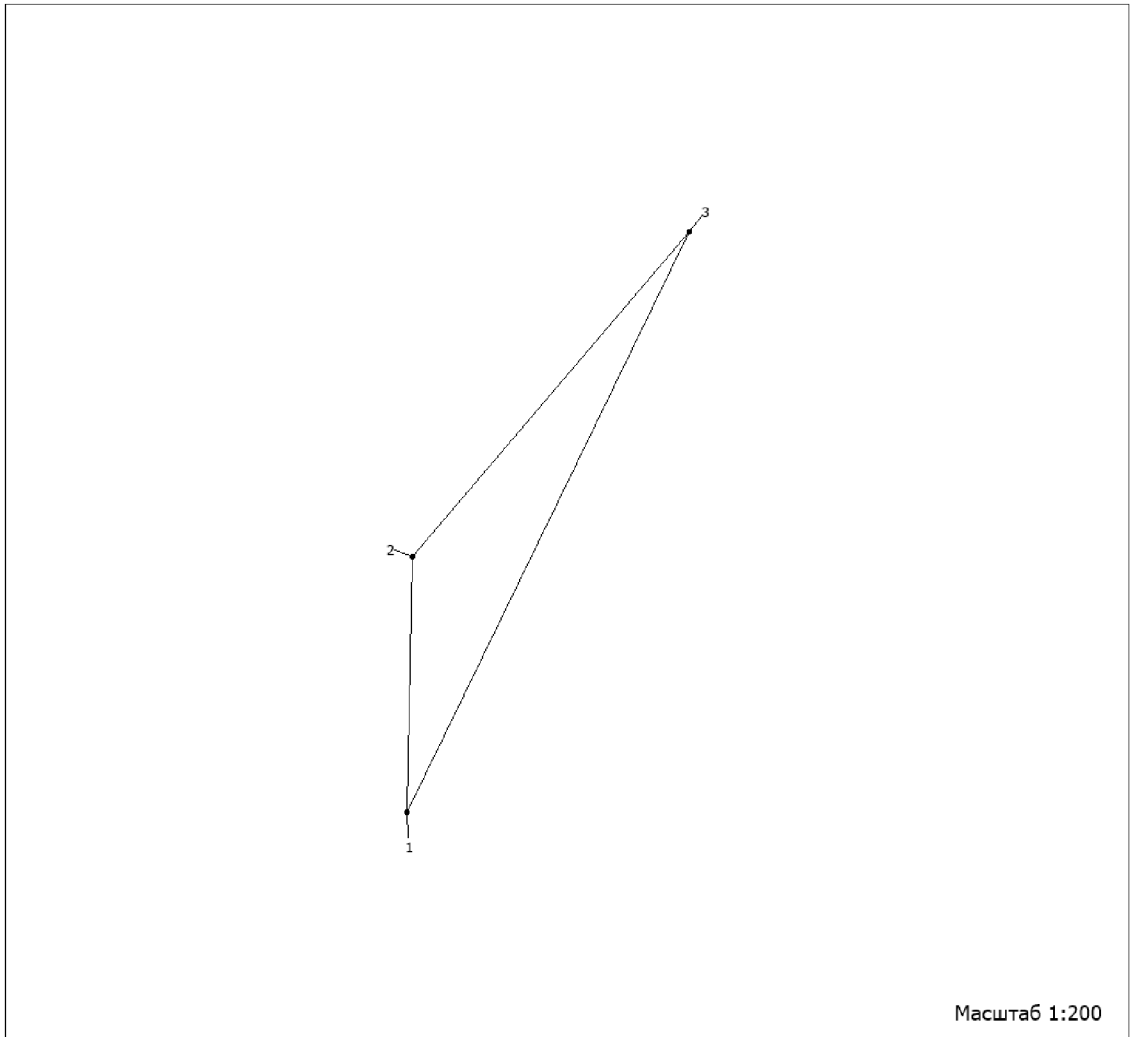
Условные обозначения

1 - 68	№ поворотных точек
--------	--------------------



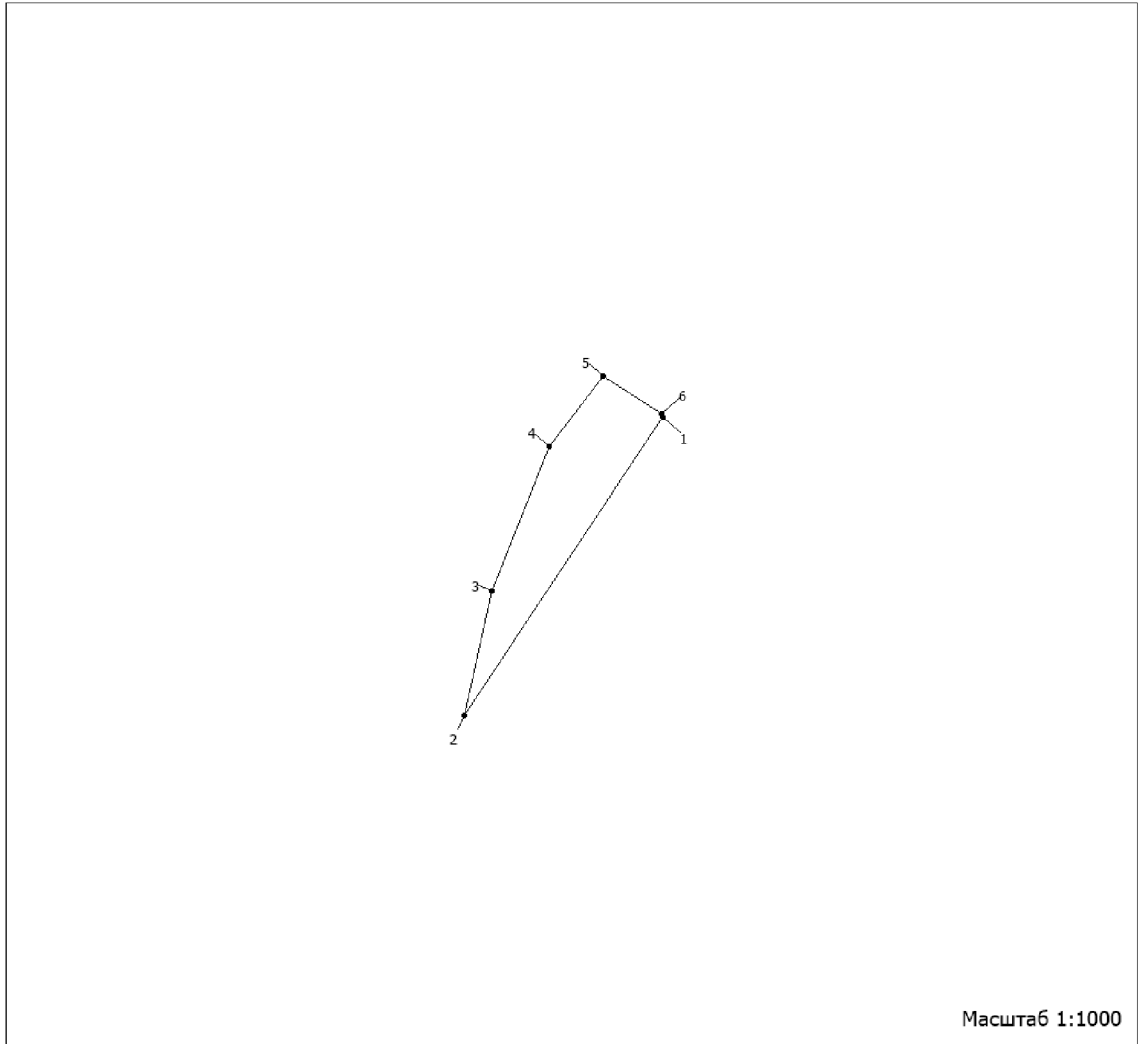
Условные обозначения

1 - 34	№ поворотных точек
--------	--------------------



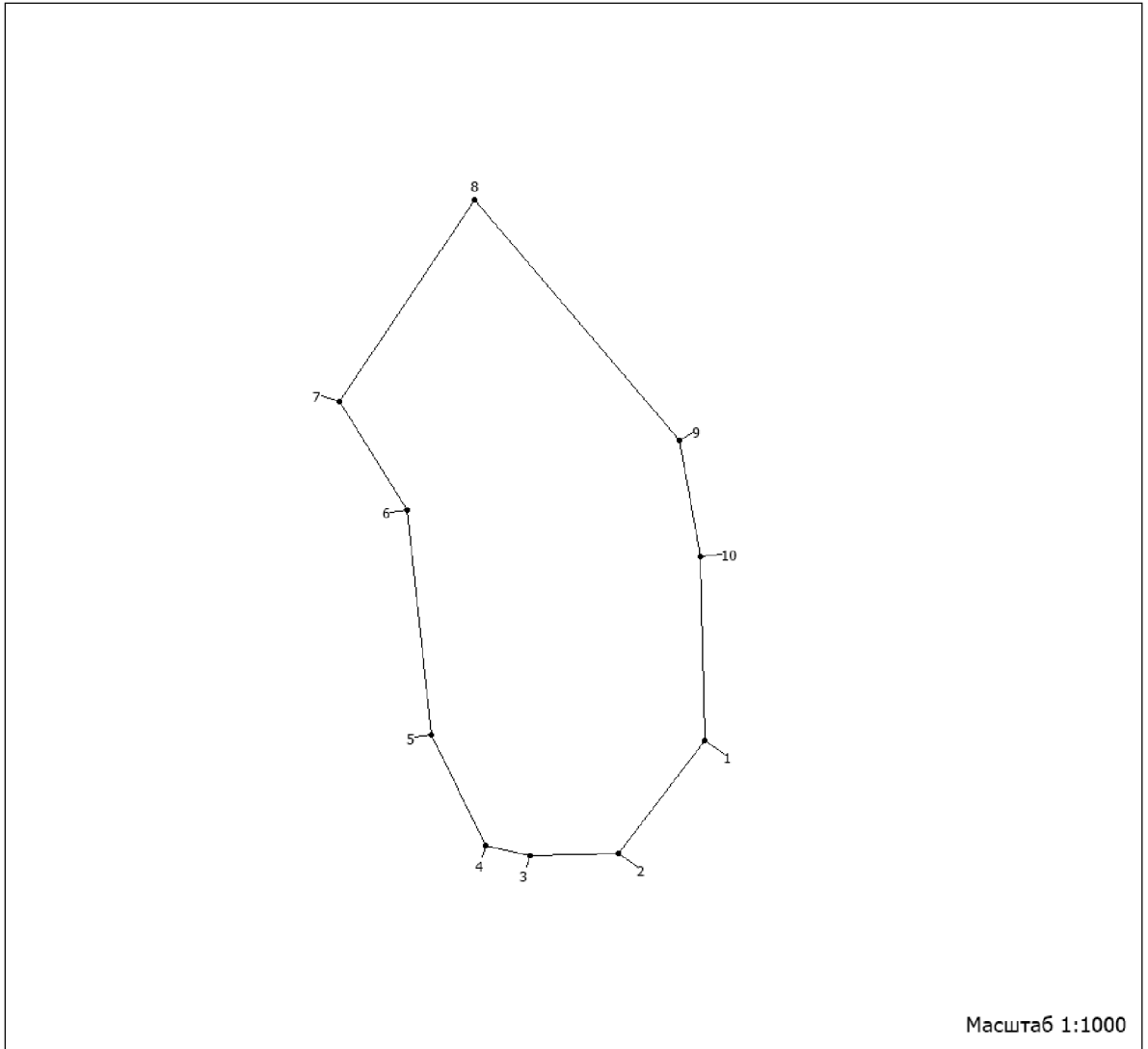
Условные обозначения

1 - 3	№ поворотных точек
-------	--------------------



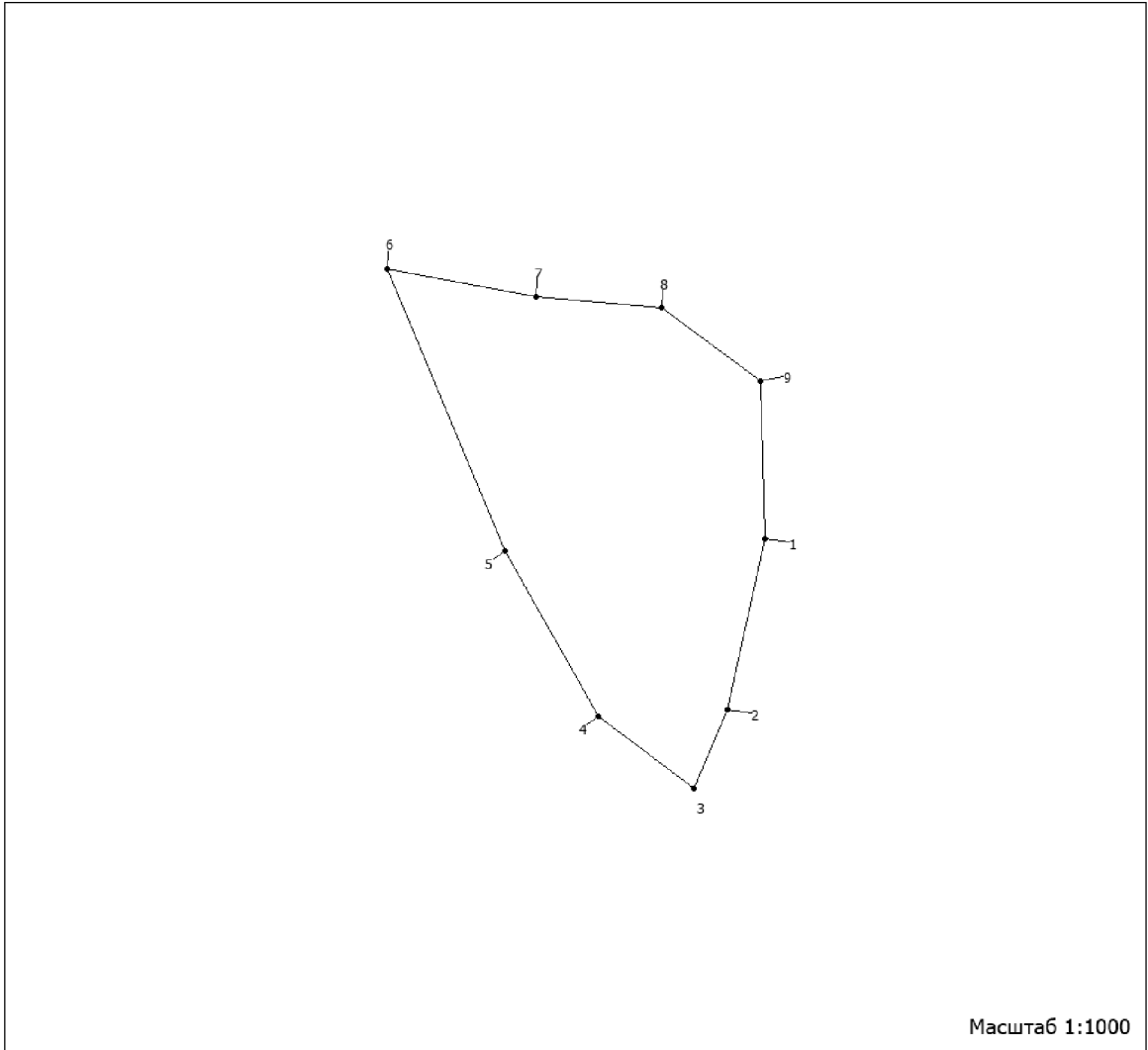
Условные обозначения

1 - 6	№ поворотных точек
-------	--------------------



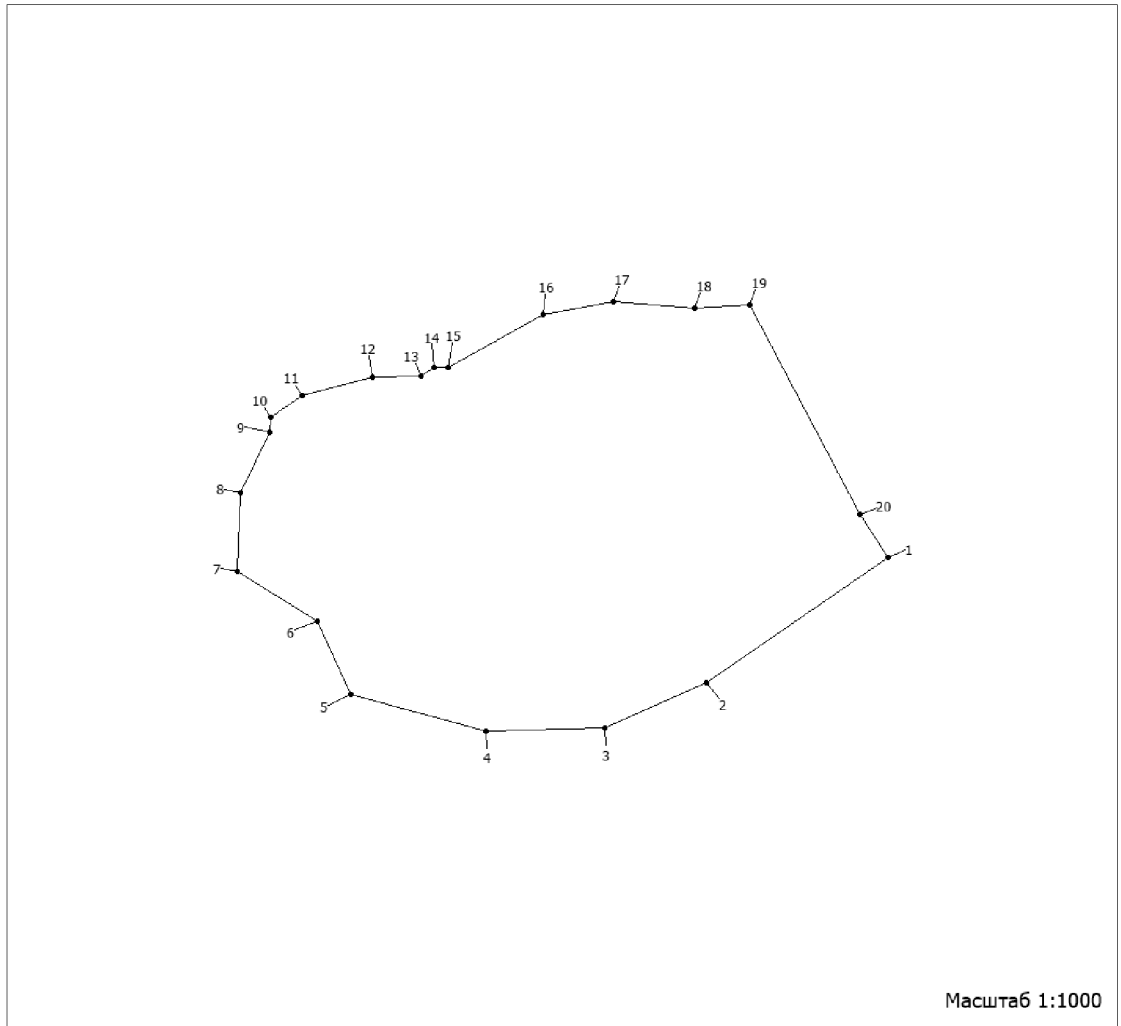
Условные обозначения

1 - 10	№ поворотных точек
--------	--------------------



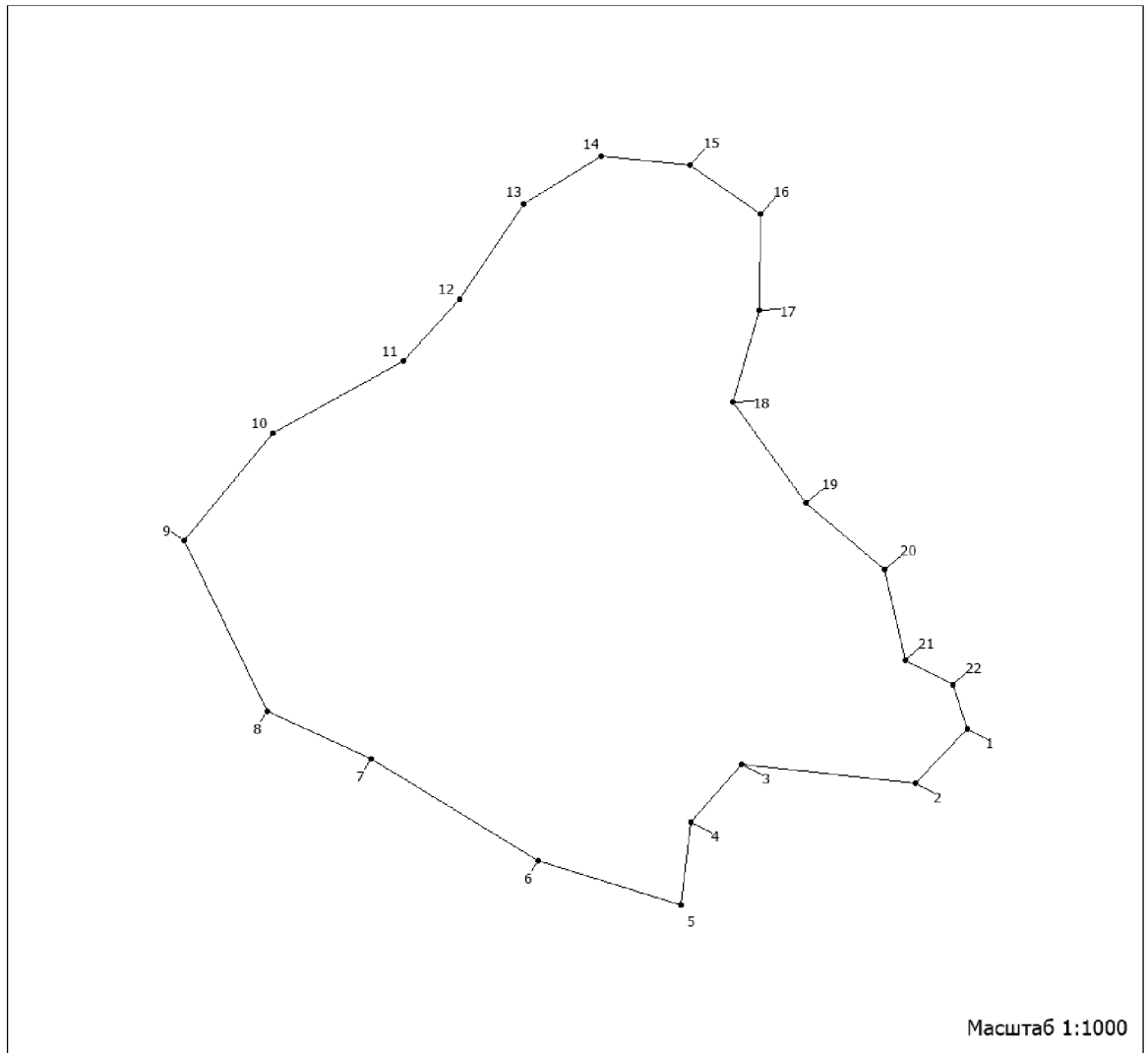
Условные обозначения

1 - 9	№ поворотных точек
-------	--------------------



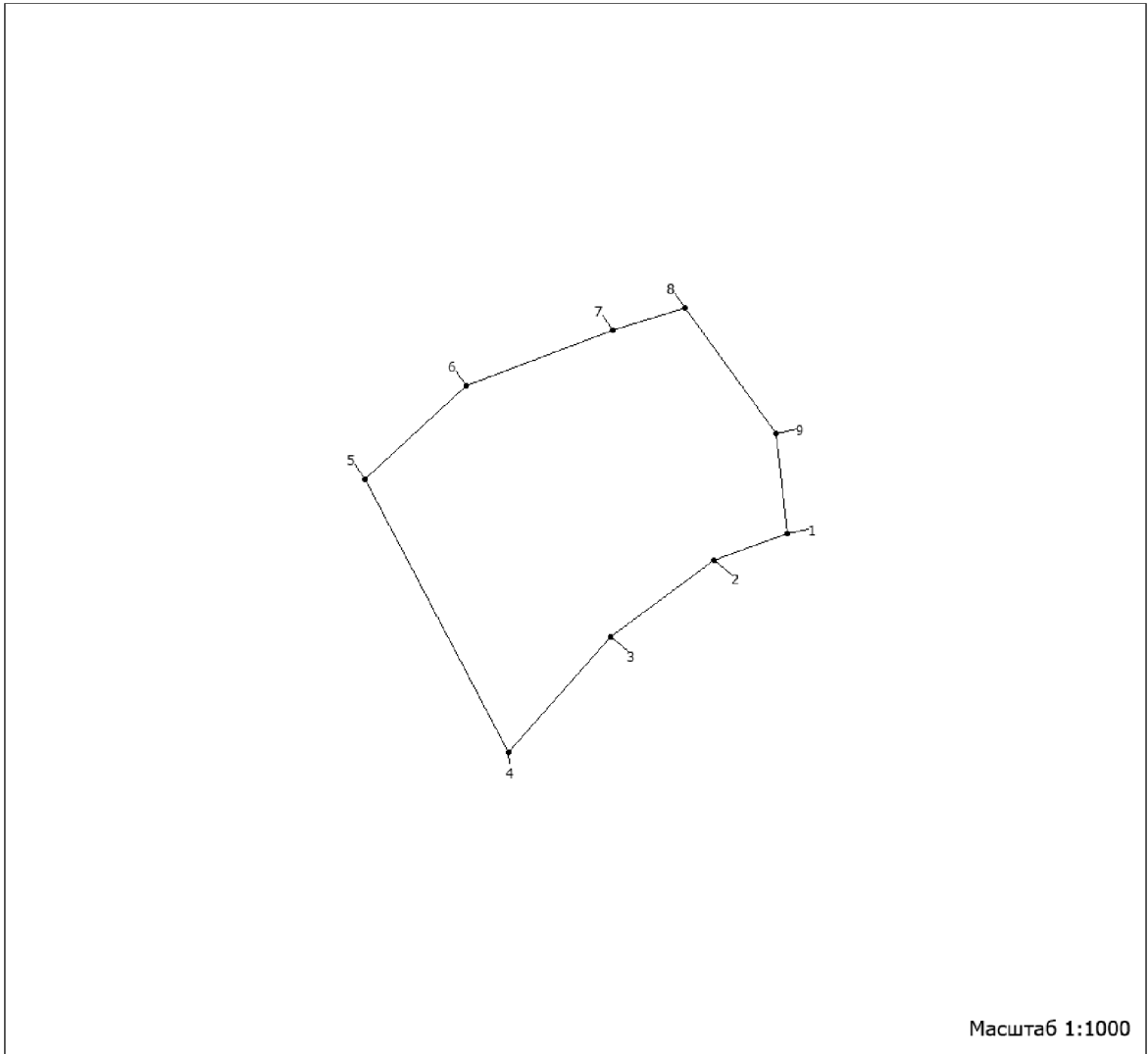
Условные обозначения

1 - 20	№ поворотных точек
--------	--------------------



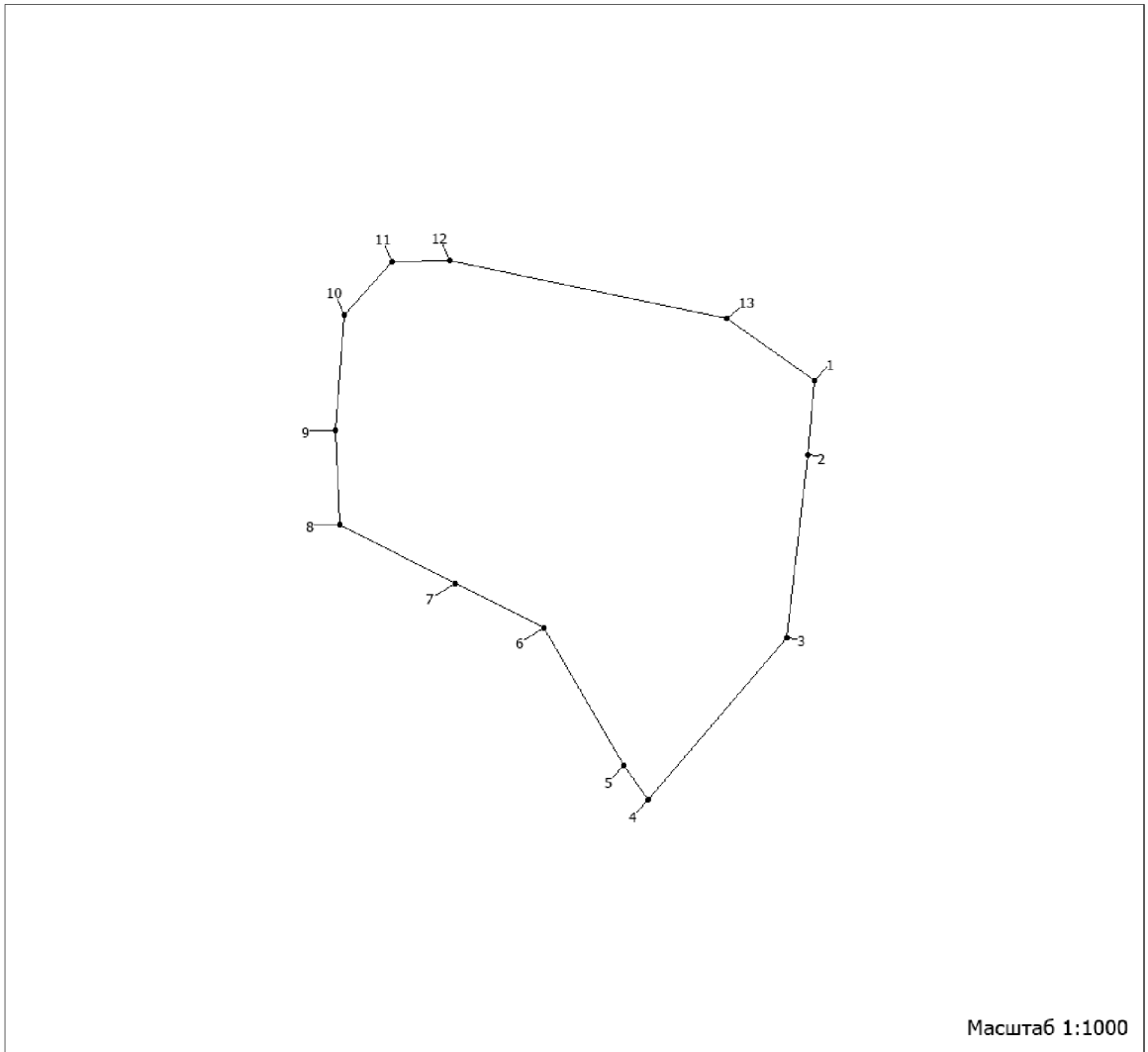
Условные обозначения

1 - 22	№ поворотных точек
--------	--------------------



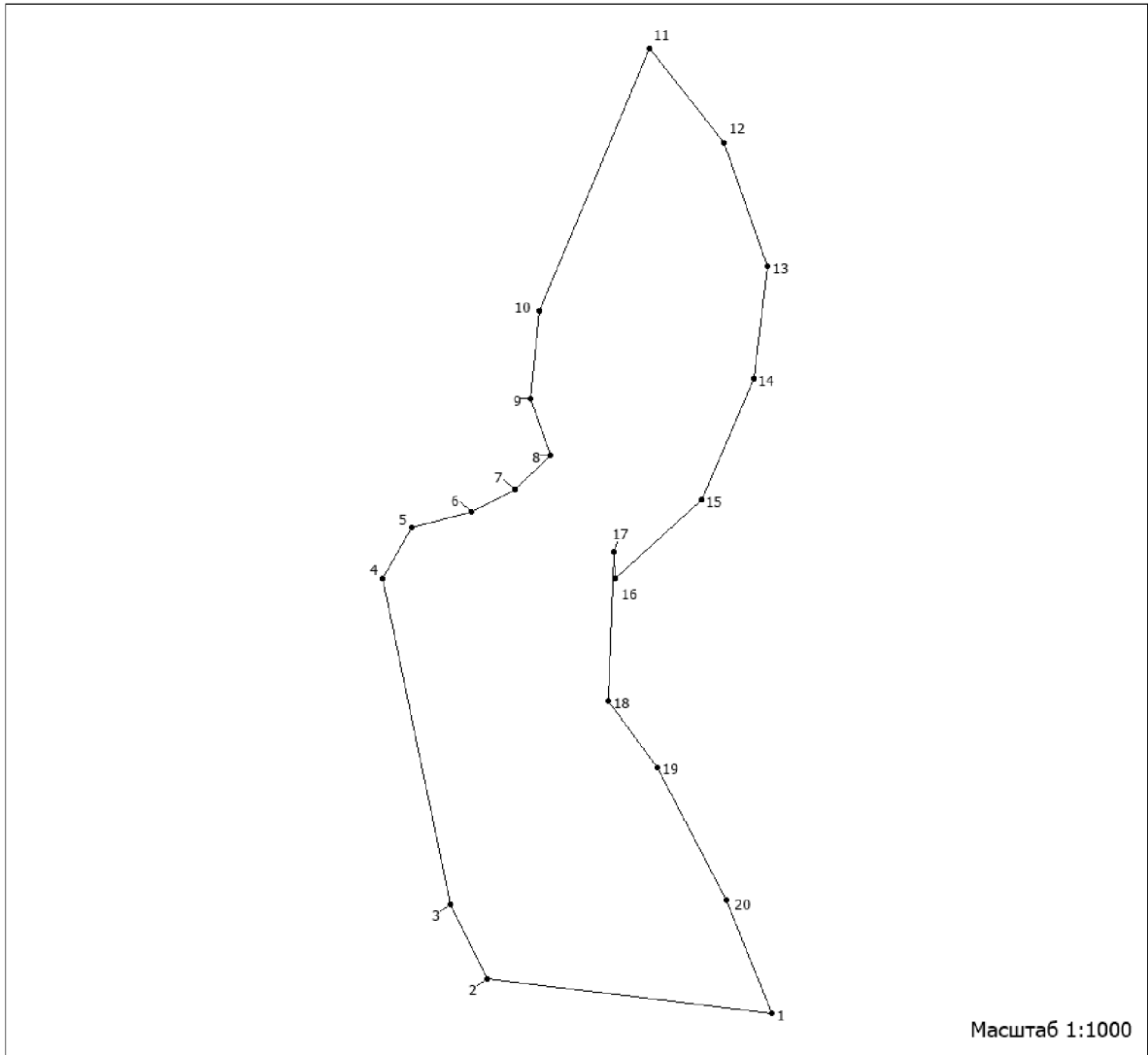
Условные обозначения

1 - 9	№ поворотных точек
-------	--------------------



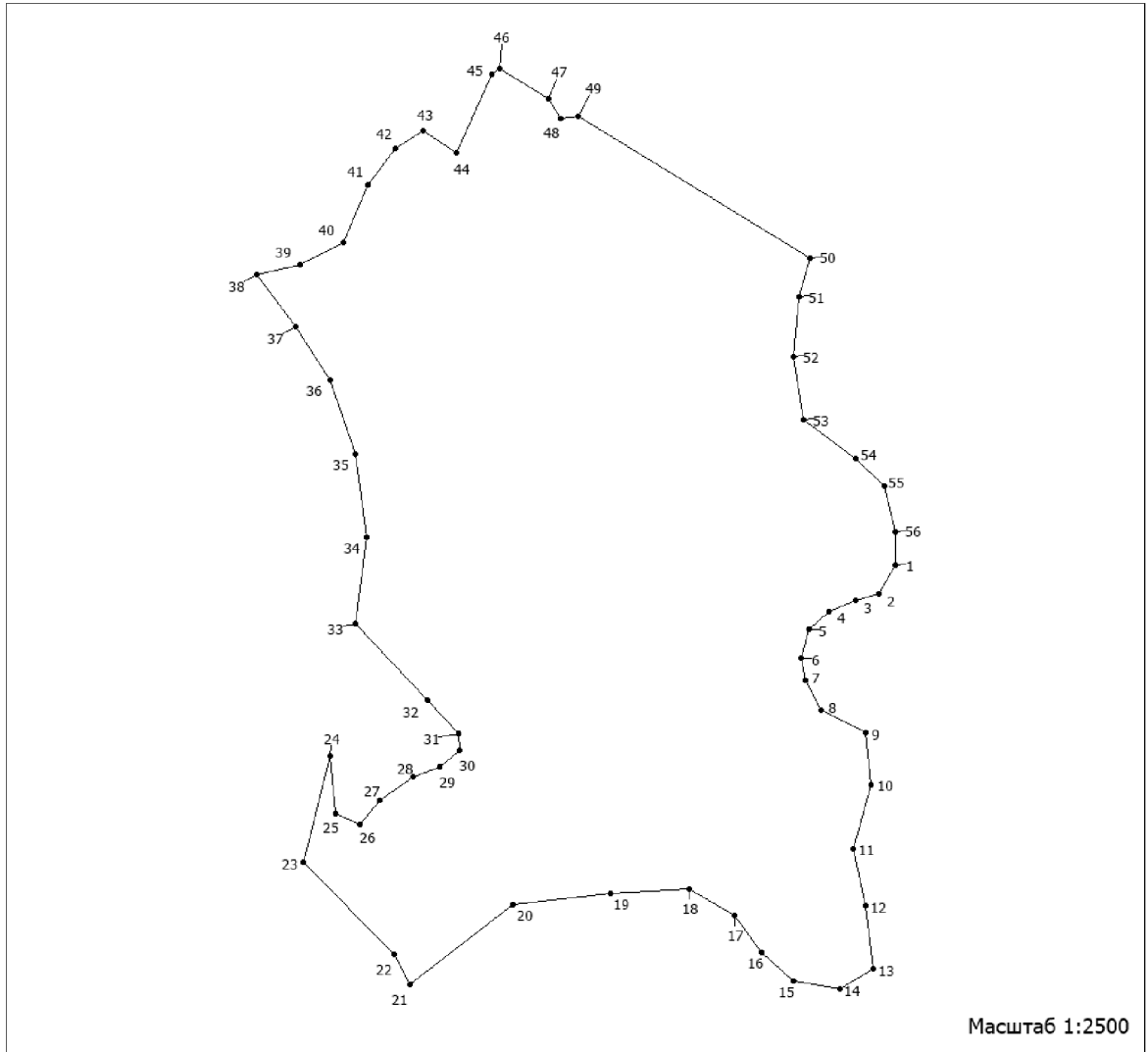
Условные обозначения

1 - 13	№ поворотных точек
--------	--------------------



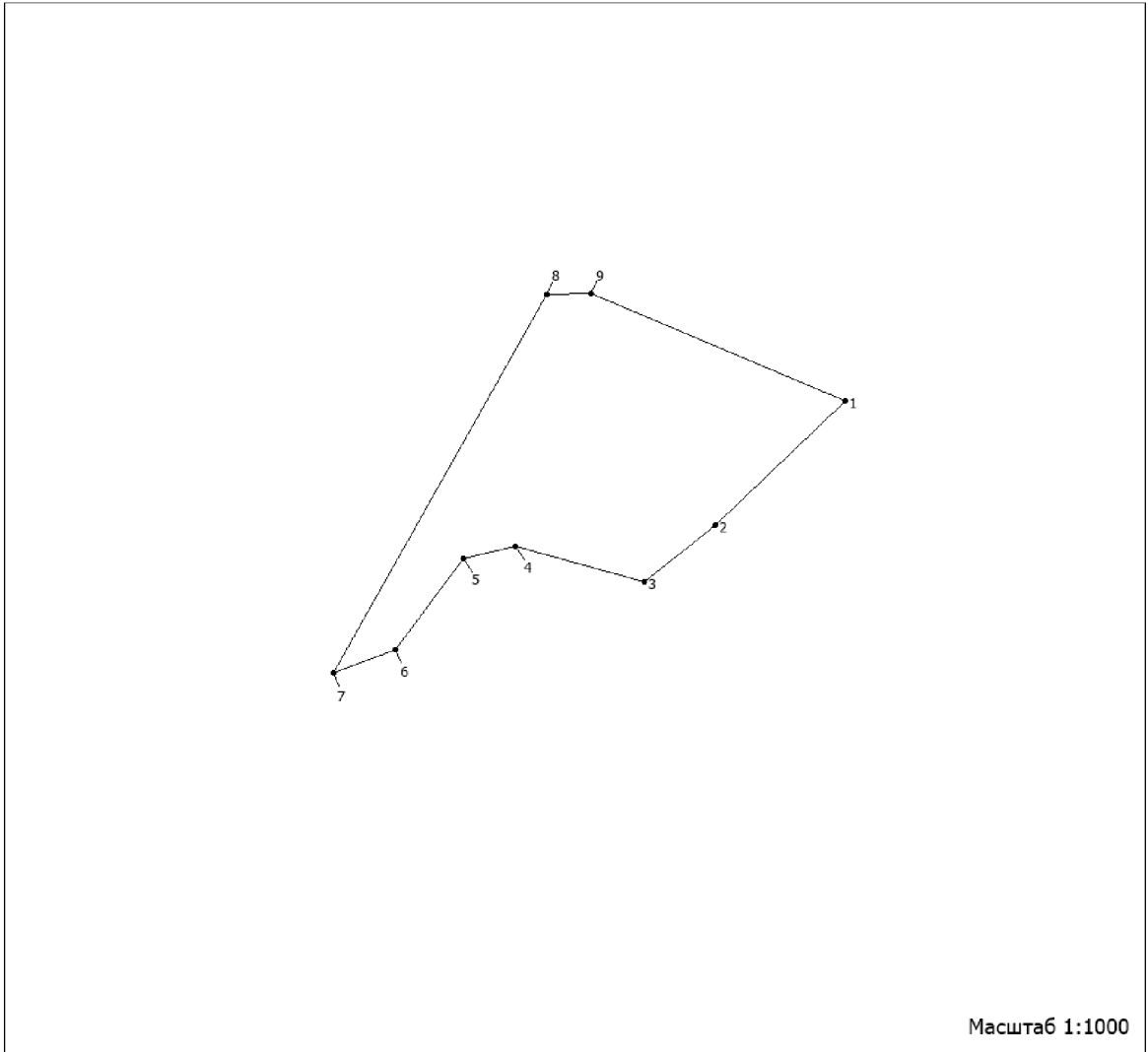
Условные обозначения

1 - 20	№ поворотных точек
--------	--------------------



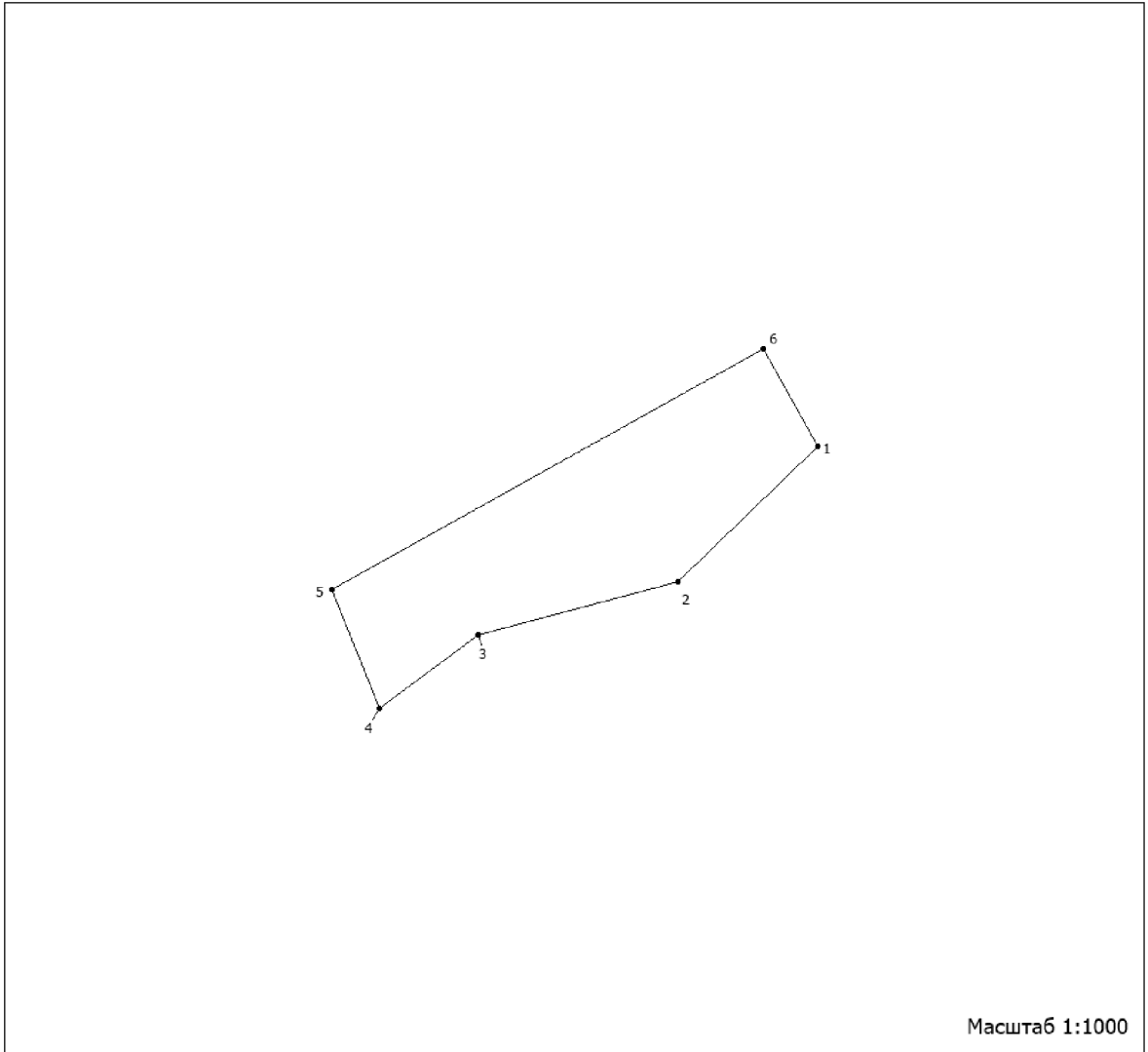
Условные обозначения

1 - 56	№ поворотных точек
--------	--------------------



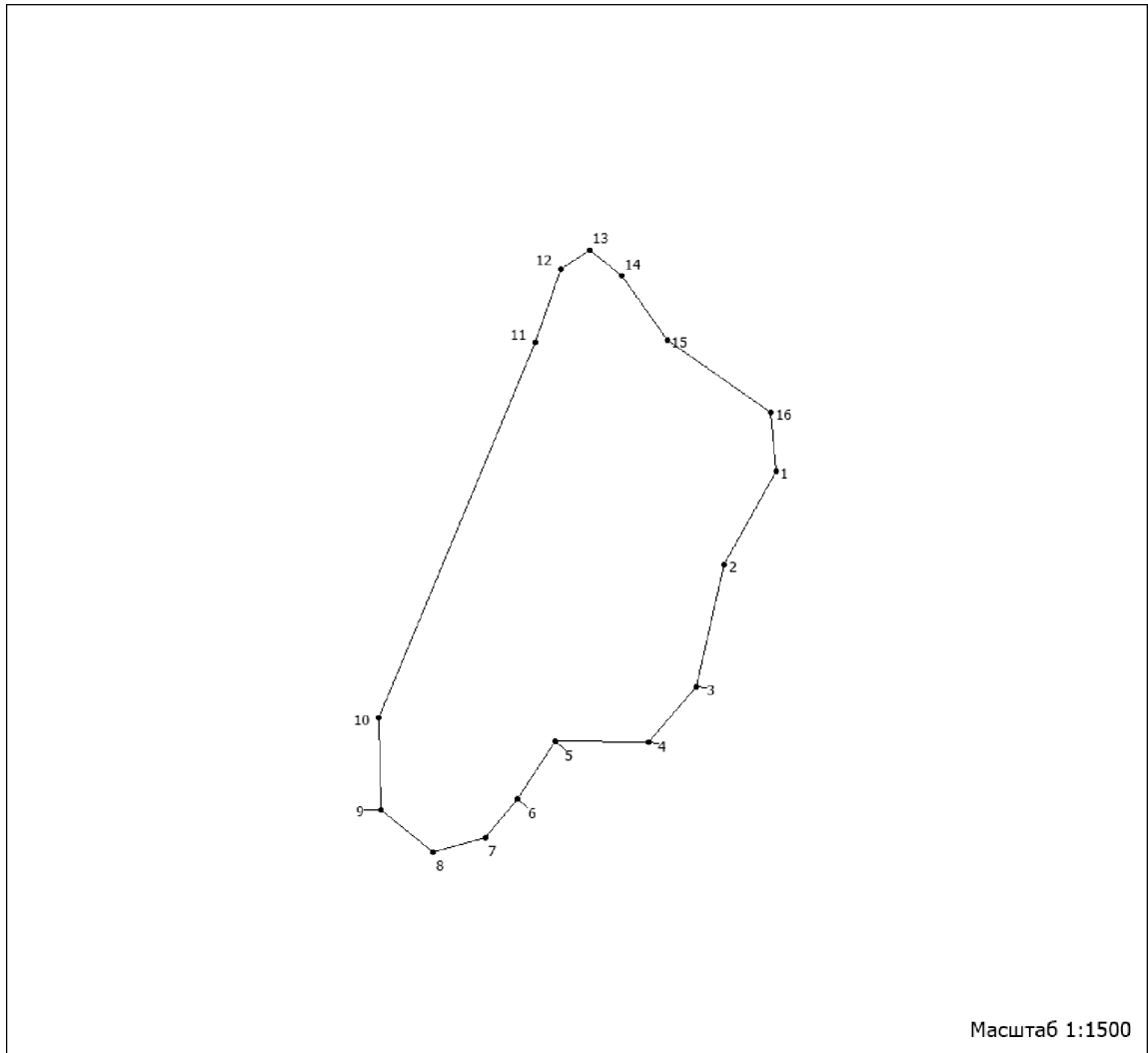
Условные обозначения

1 - 9	№ поворотных точек
-------	--------------------



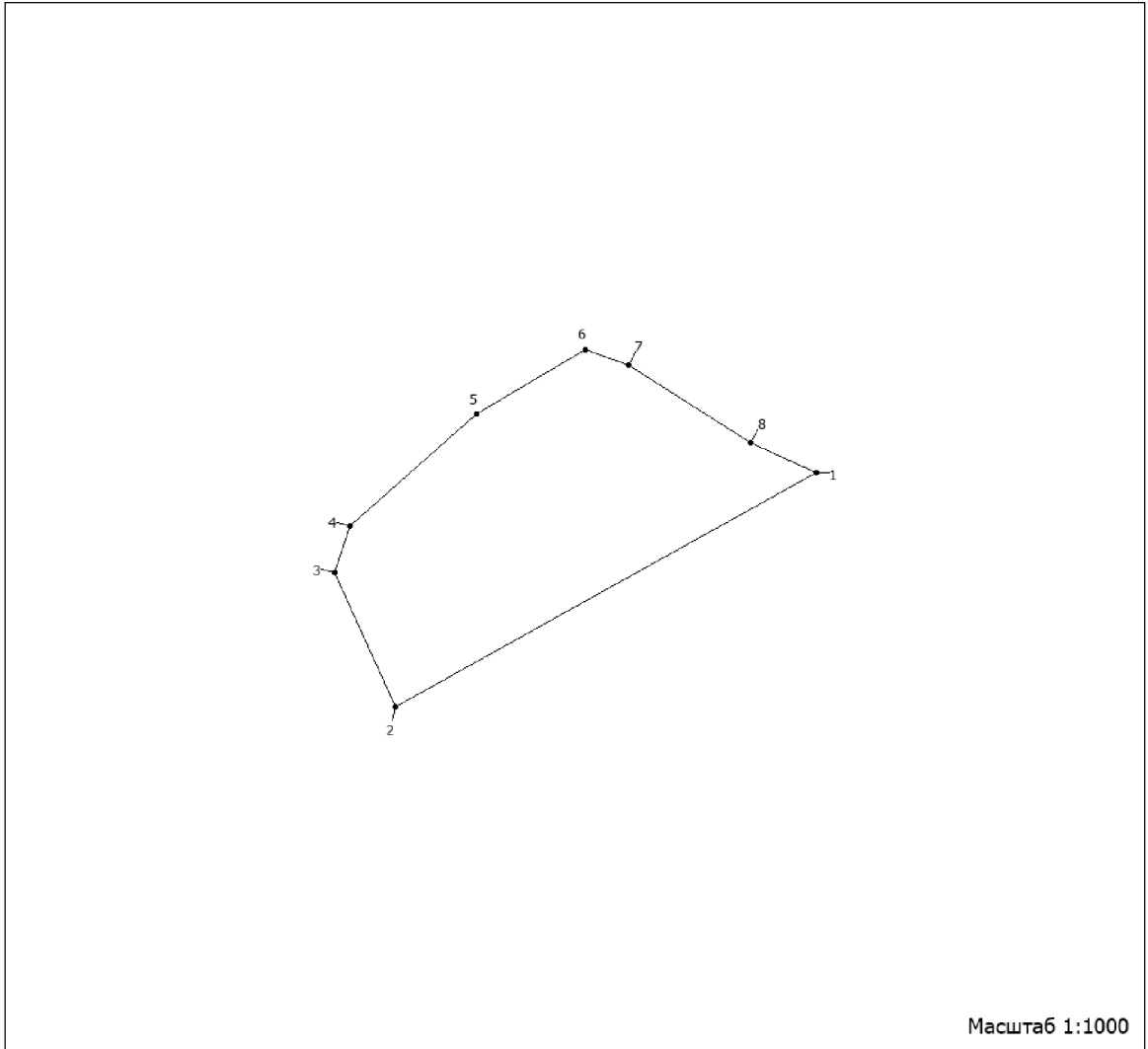
Условные обозначения

1 - 6	№ поворотных точек
-------	--------------------



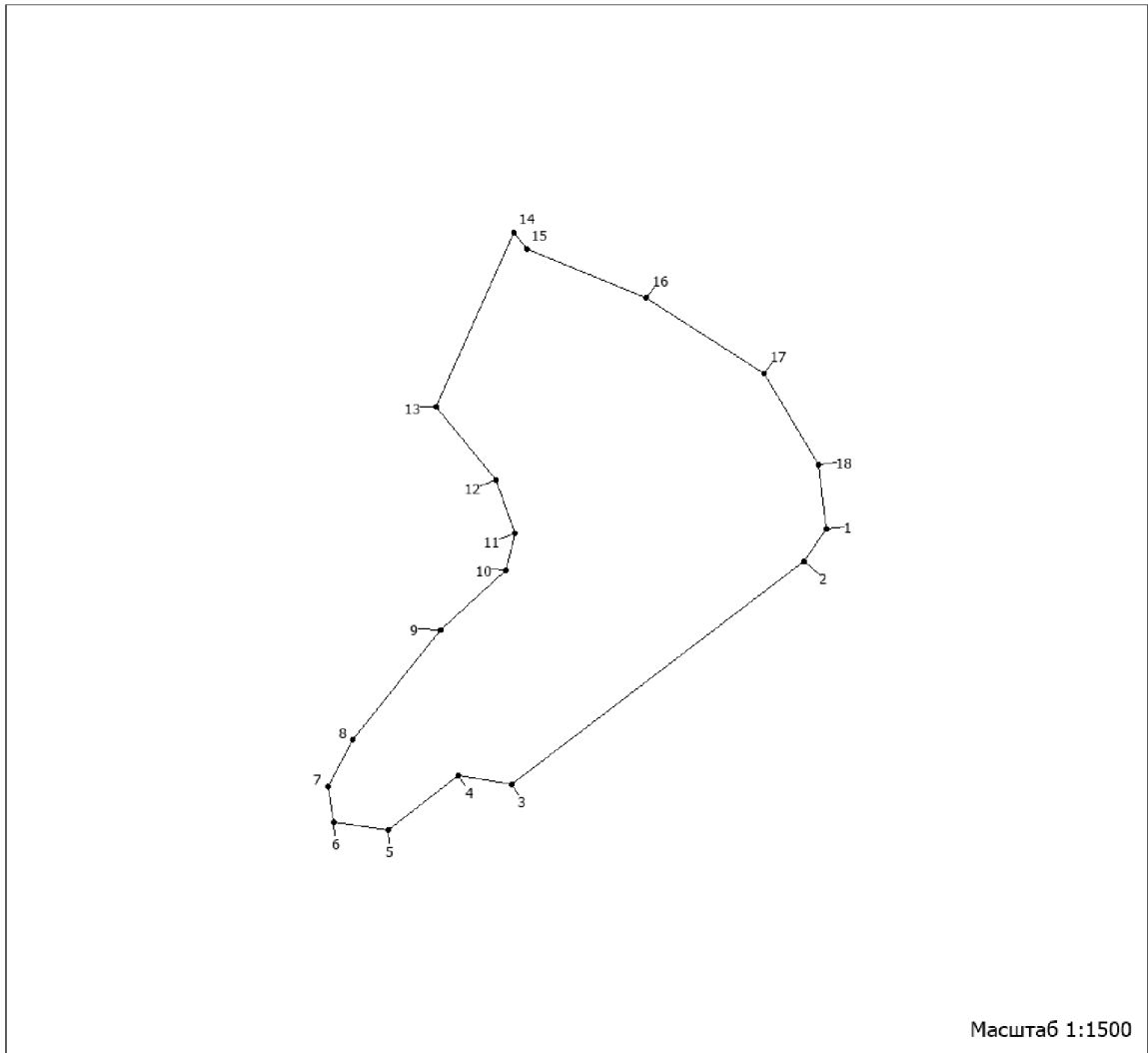
Условные обозначения

1 - 16	№ поворотных точек
--------	--------------------



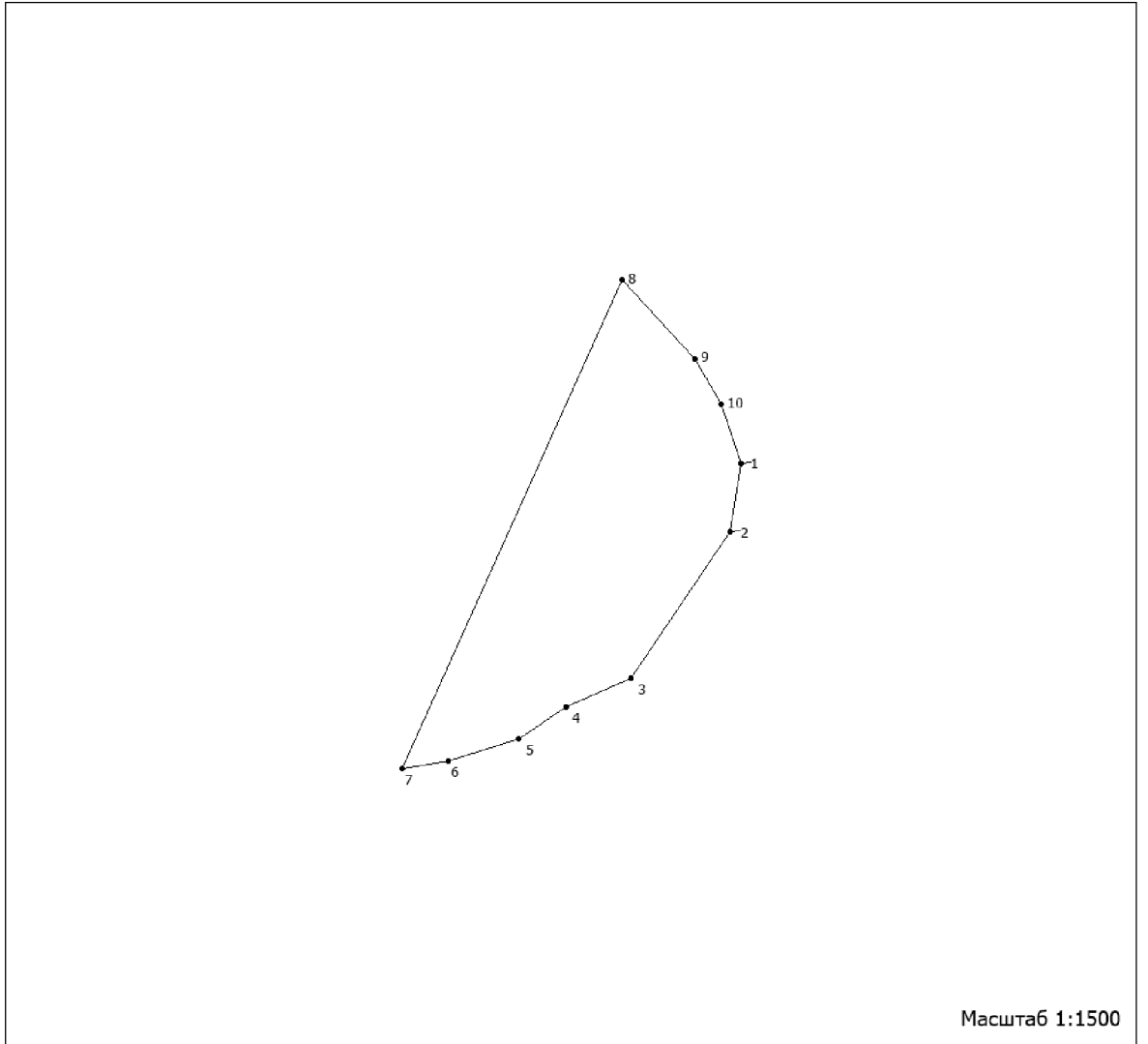
Условные обозначения

1 - 8	№ поворотных точек
-------	--------------------



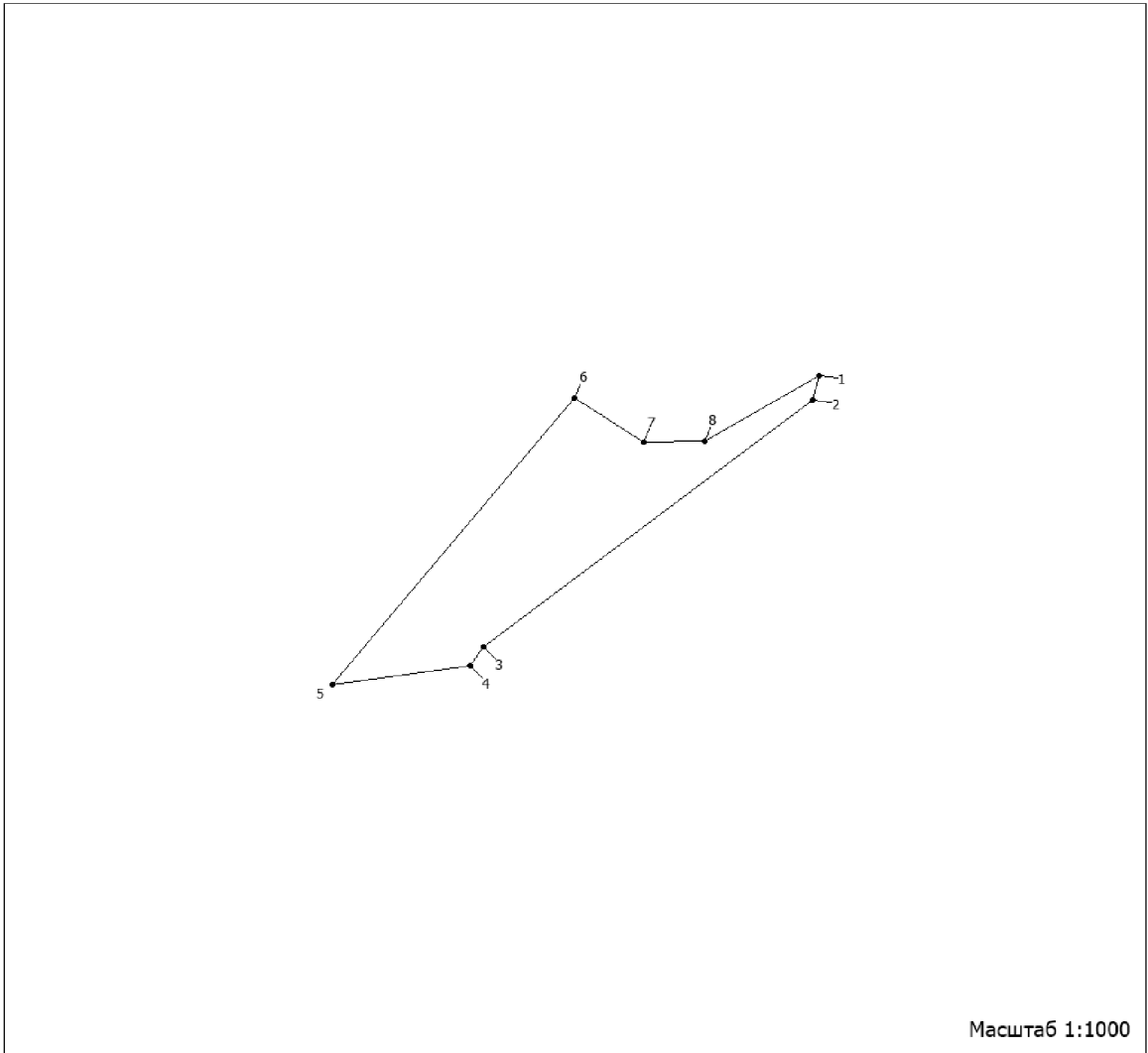
Условные обозначения

1 - 18	№ поворотных точек
--------	--------------------



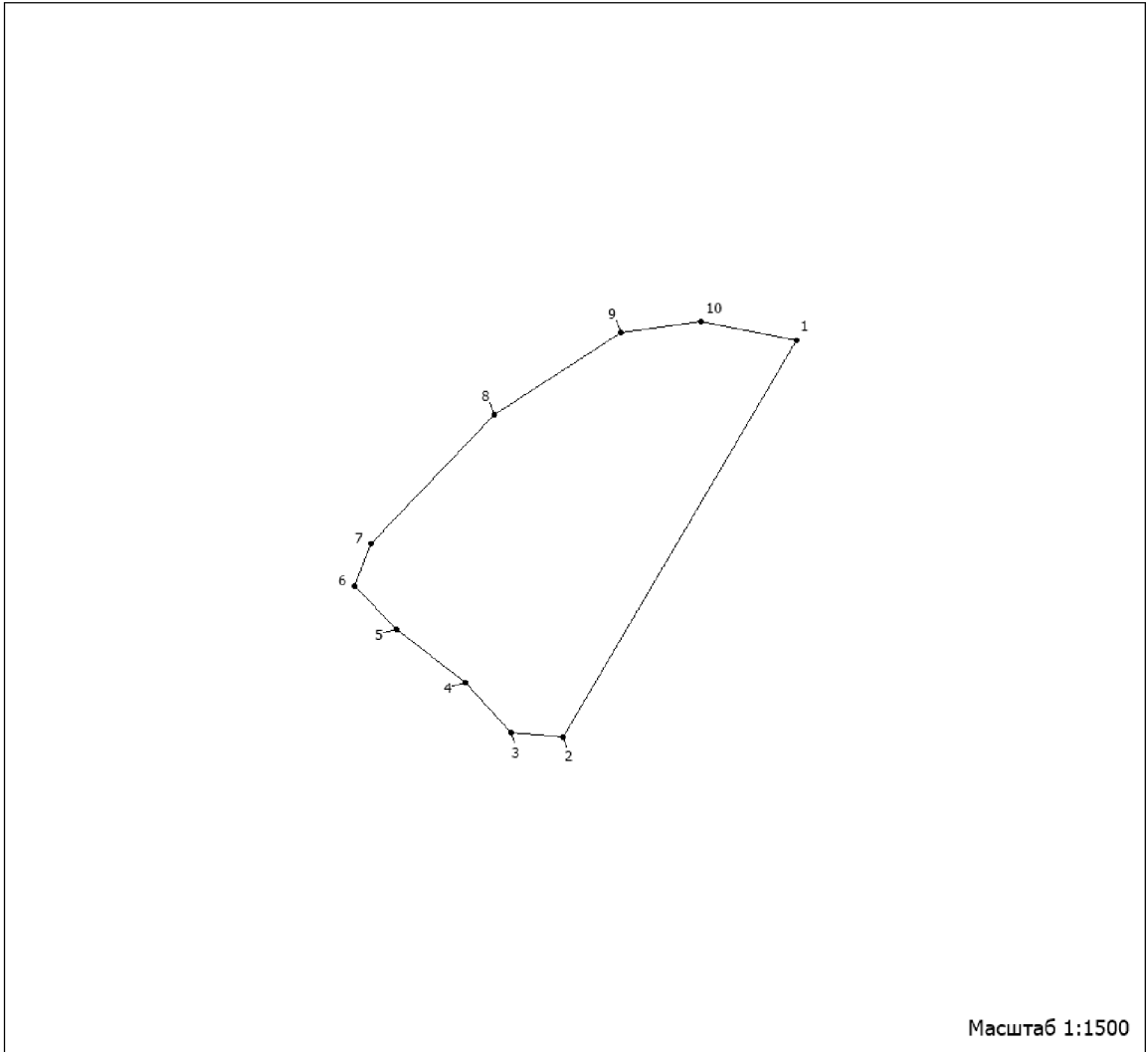
Условные обозначения

1 - 10	№ поворотных точек
--------	--------------------



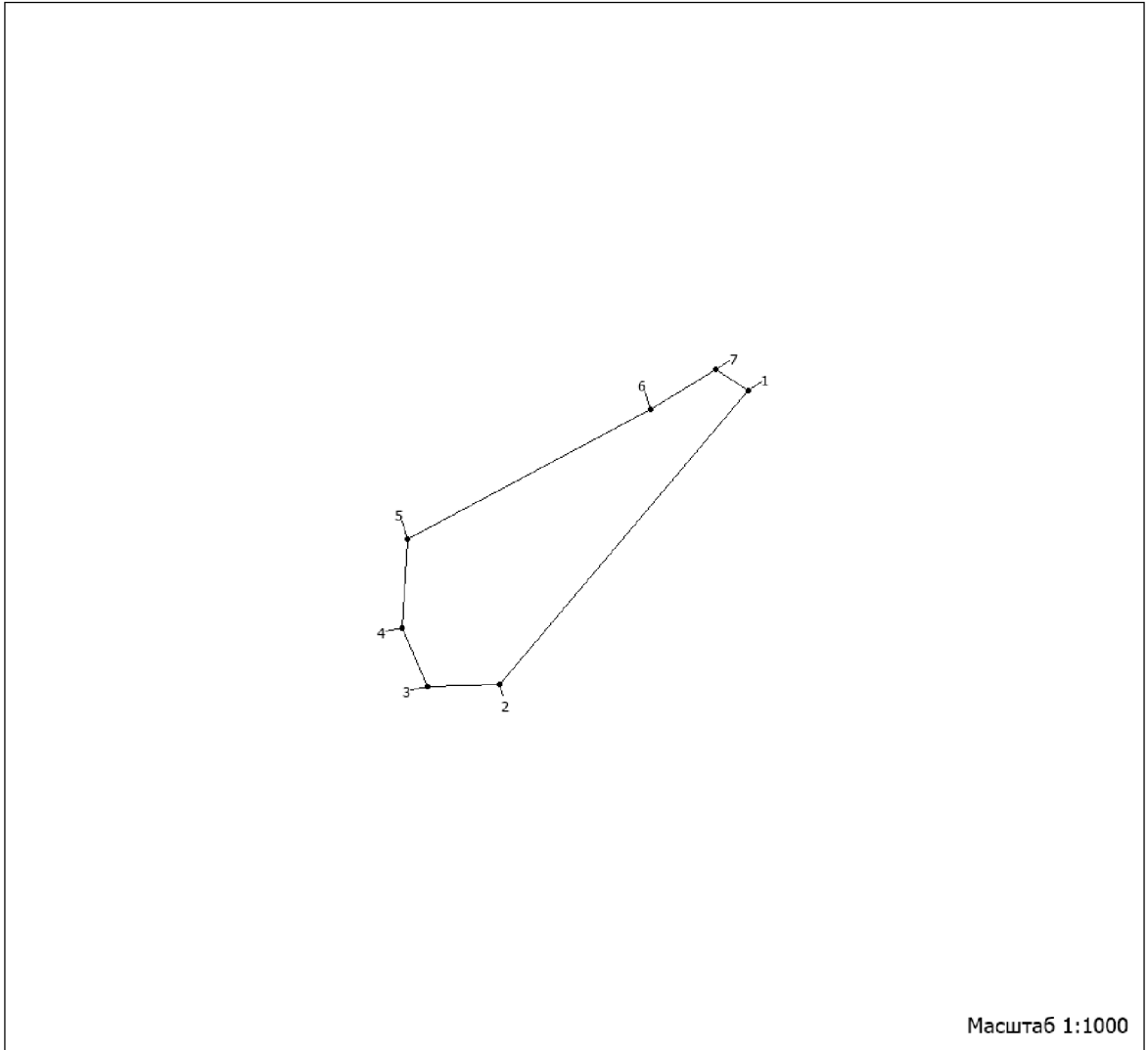
Условные обозначения

1 - 8	№ поворотных точек
-------	--------------------



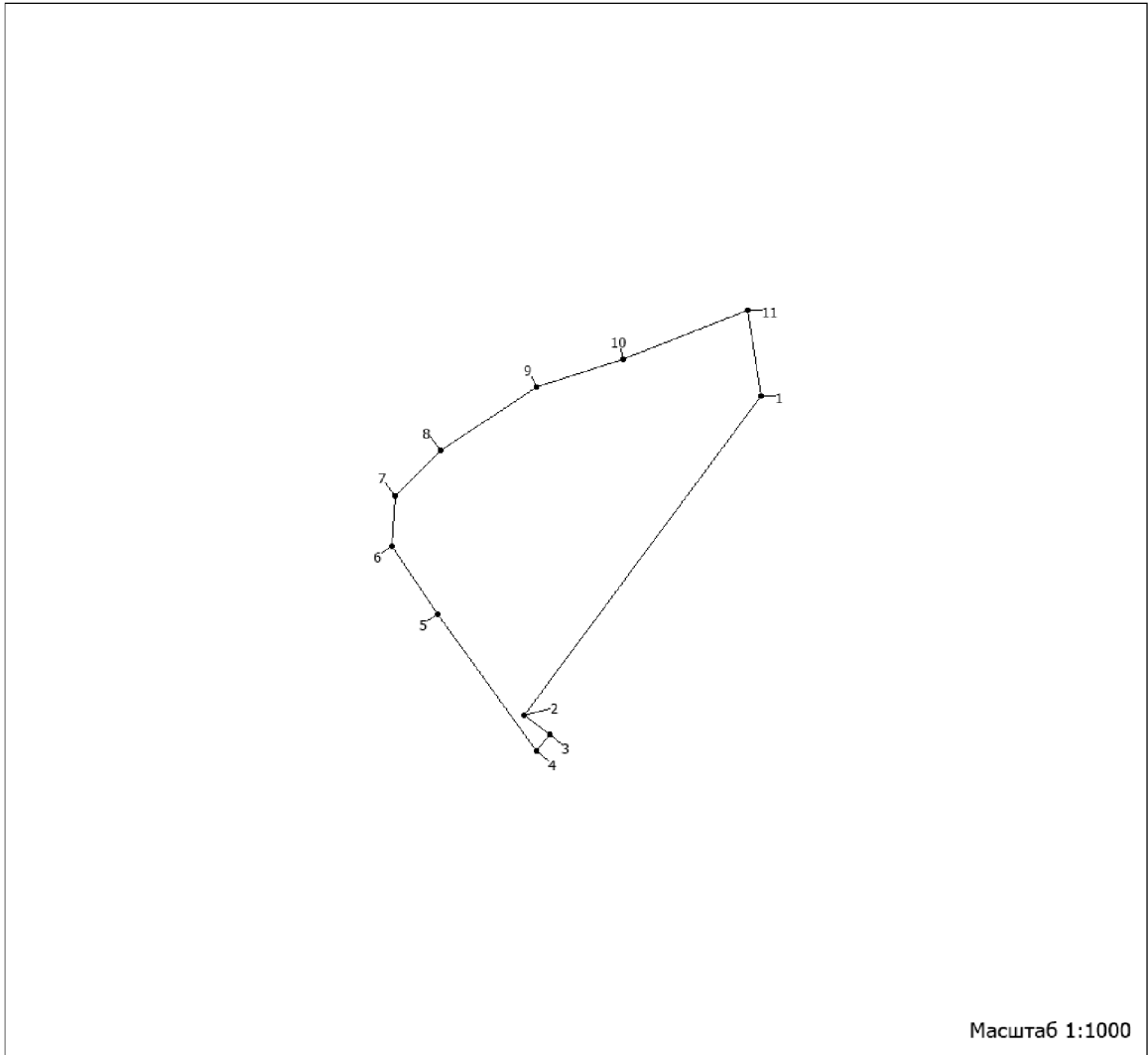
Условные обозначения

1 - 10	№ поворотных точек
--------	--------------------



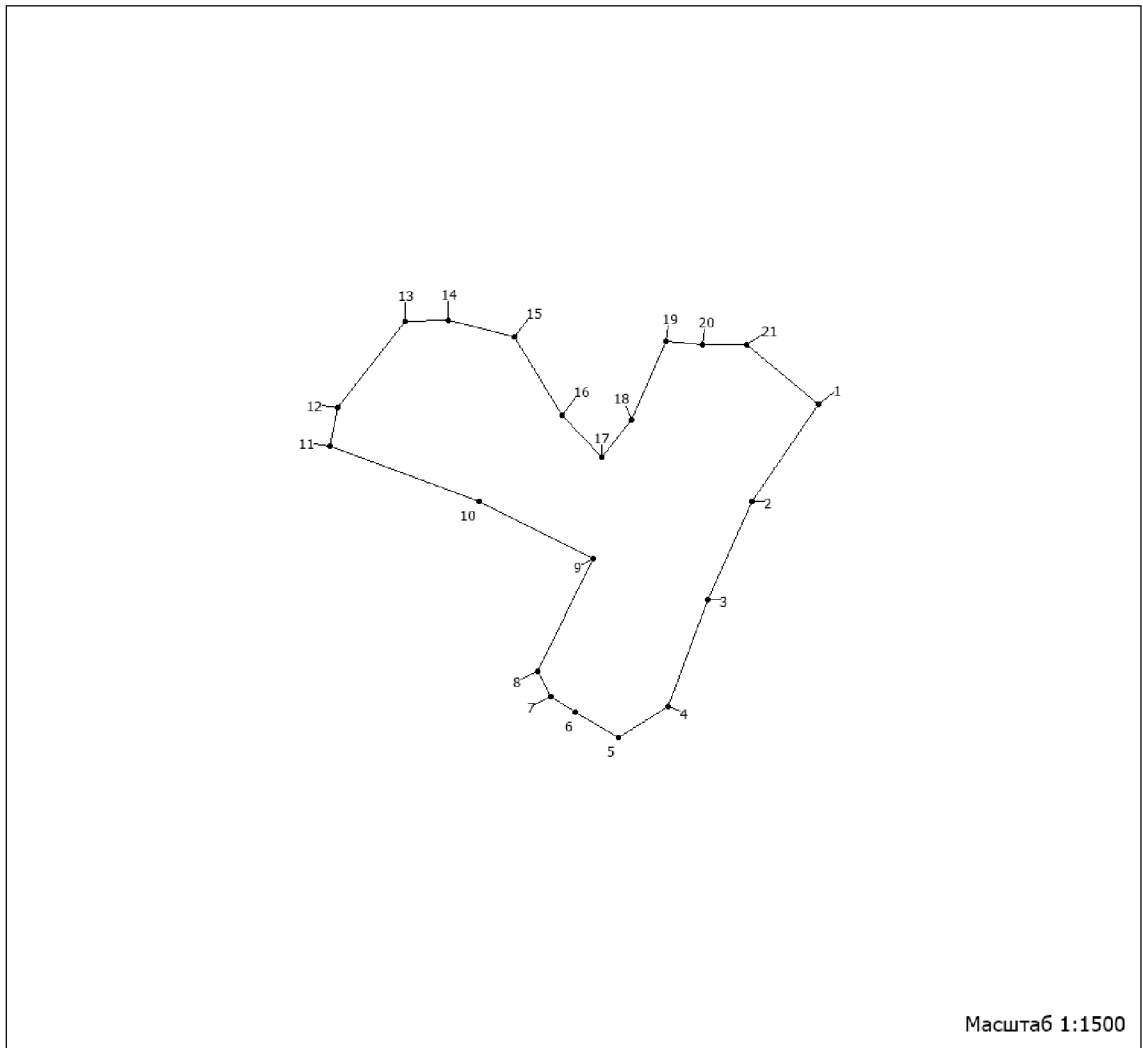
Условные обозначения

1 - 7	№ поворотных точек
-------	--------------------



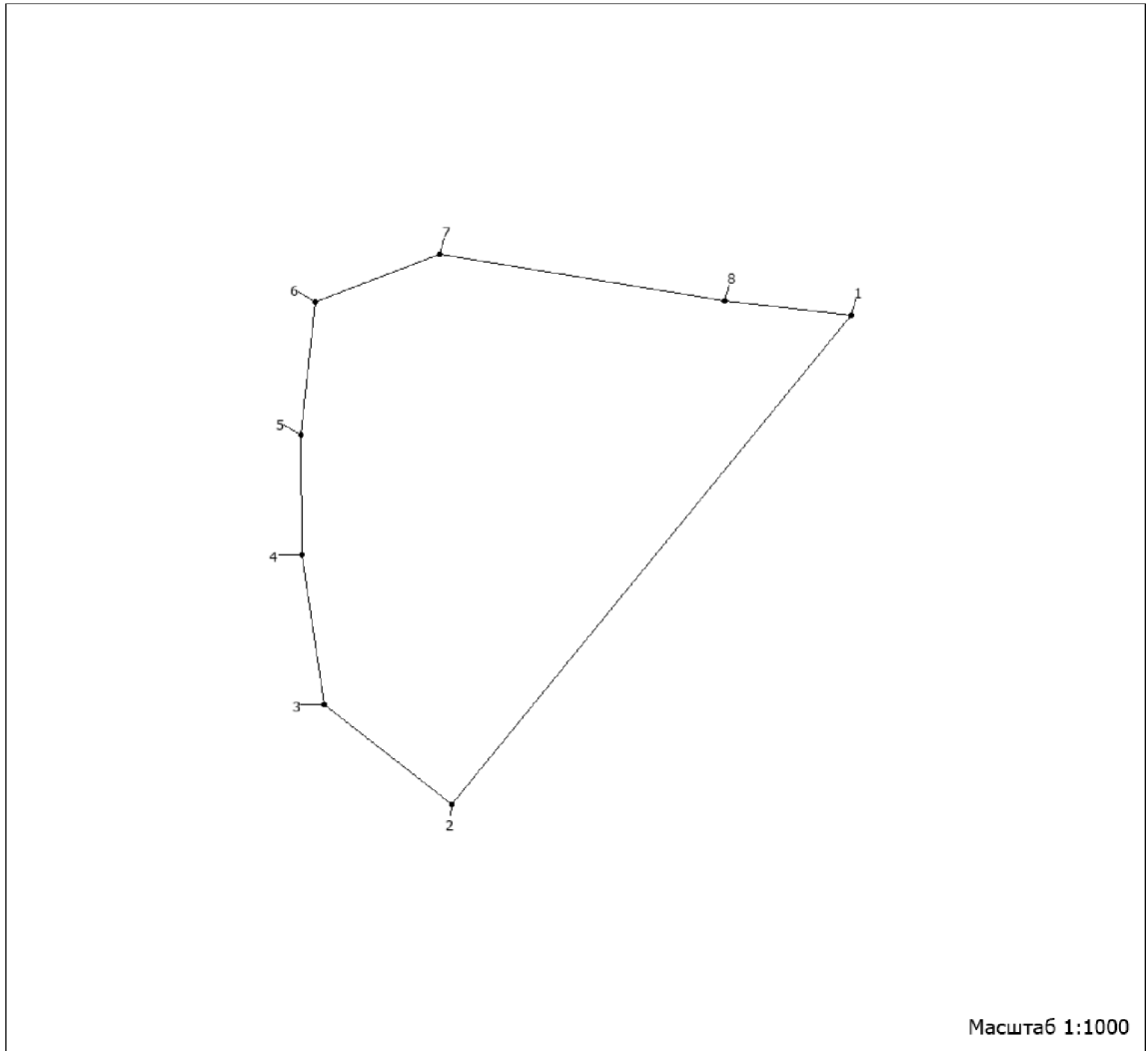
Условные обозначения

1 - 11	№ поворотных точек
--------	--------------------



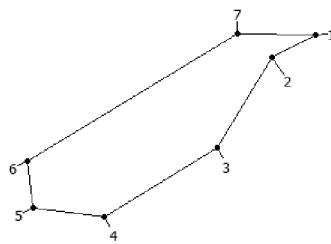
Условные обозначения

1 - 21	№ поворотных точек
--------	--------------------



Условные обозначения

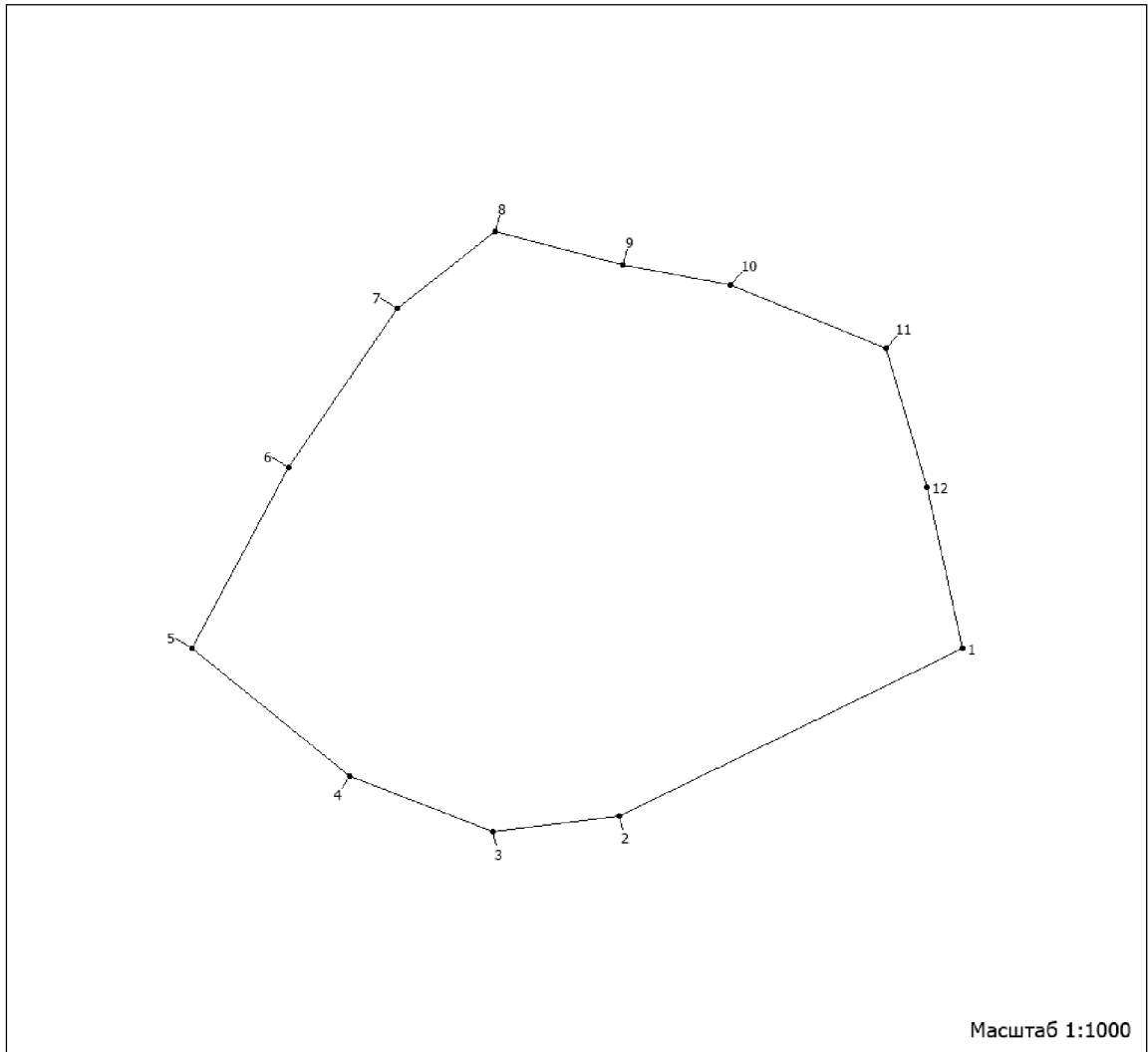
1 - 8	№ поворотных точек
-------	--------------------



Масштаб 1:1000

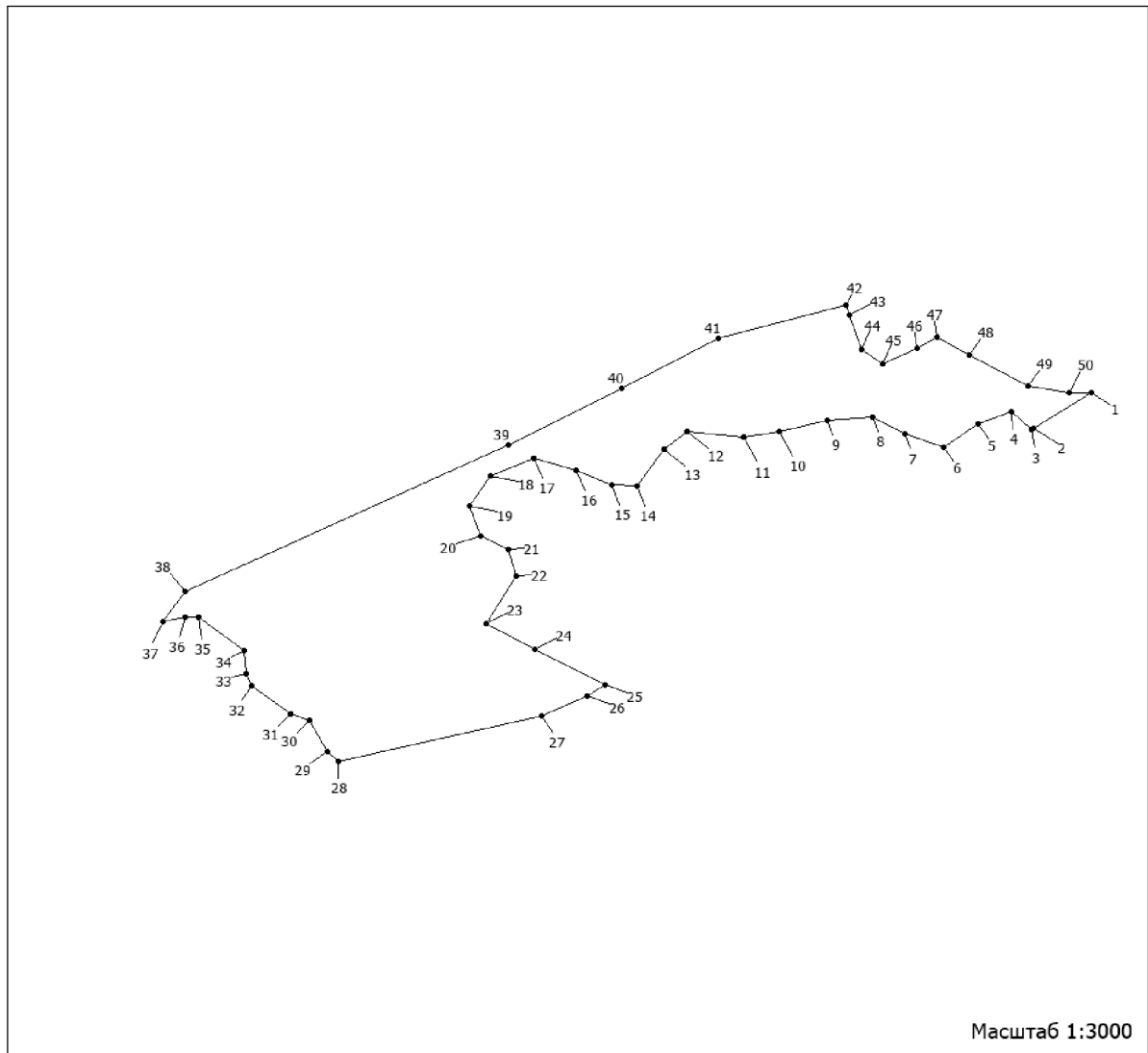
Условные обозначения

1 - 7	№ поворотных точек
-------	--------------------



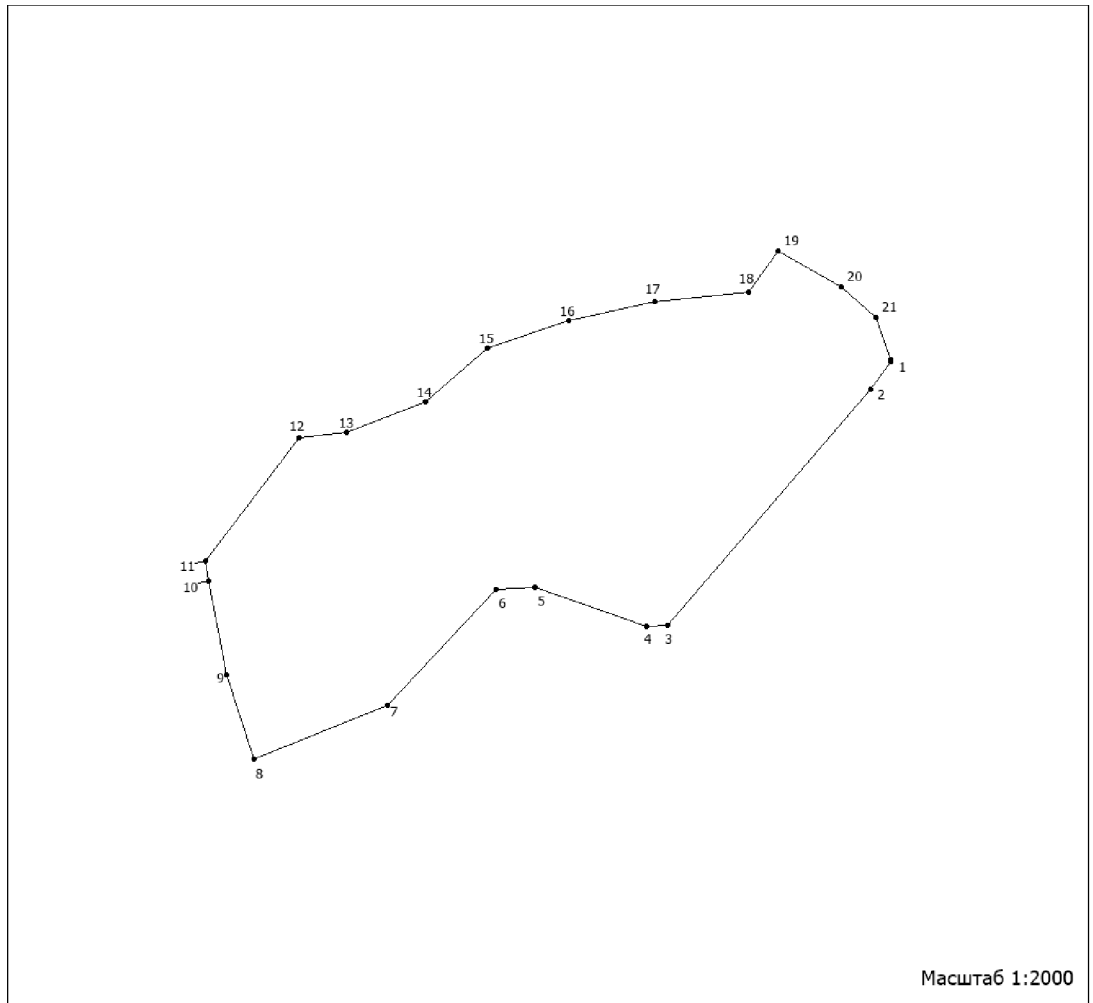
Условные обозначения

1 - 12	№ поворотных точек
--------	--------------------




Условные обозначения

1 - 50	№ поворотных точек
--------	--------------------



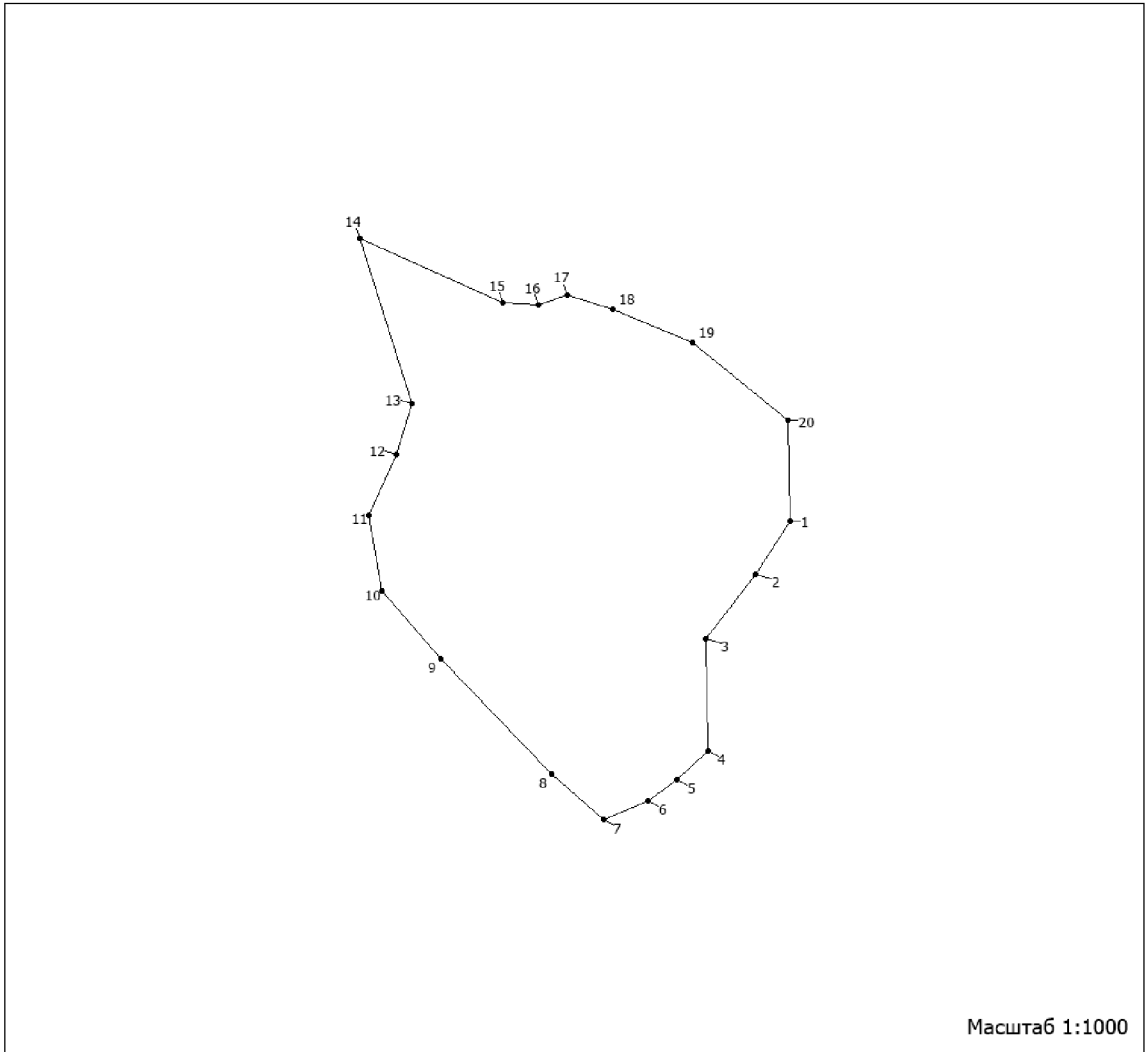
Условные обозначения

1 - 22	№ поворотных точек
--------	--------------------



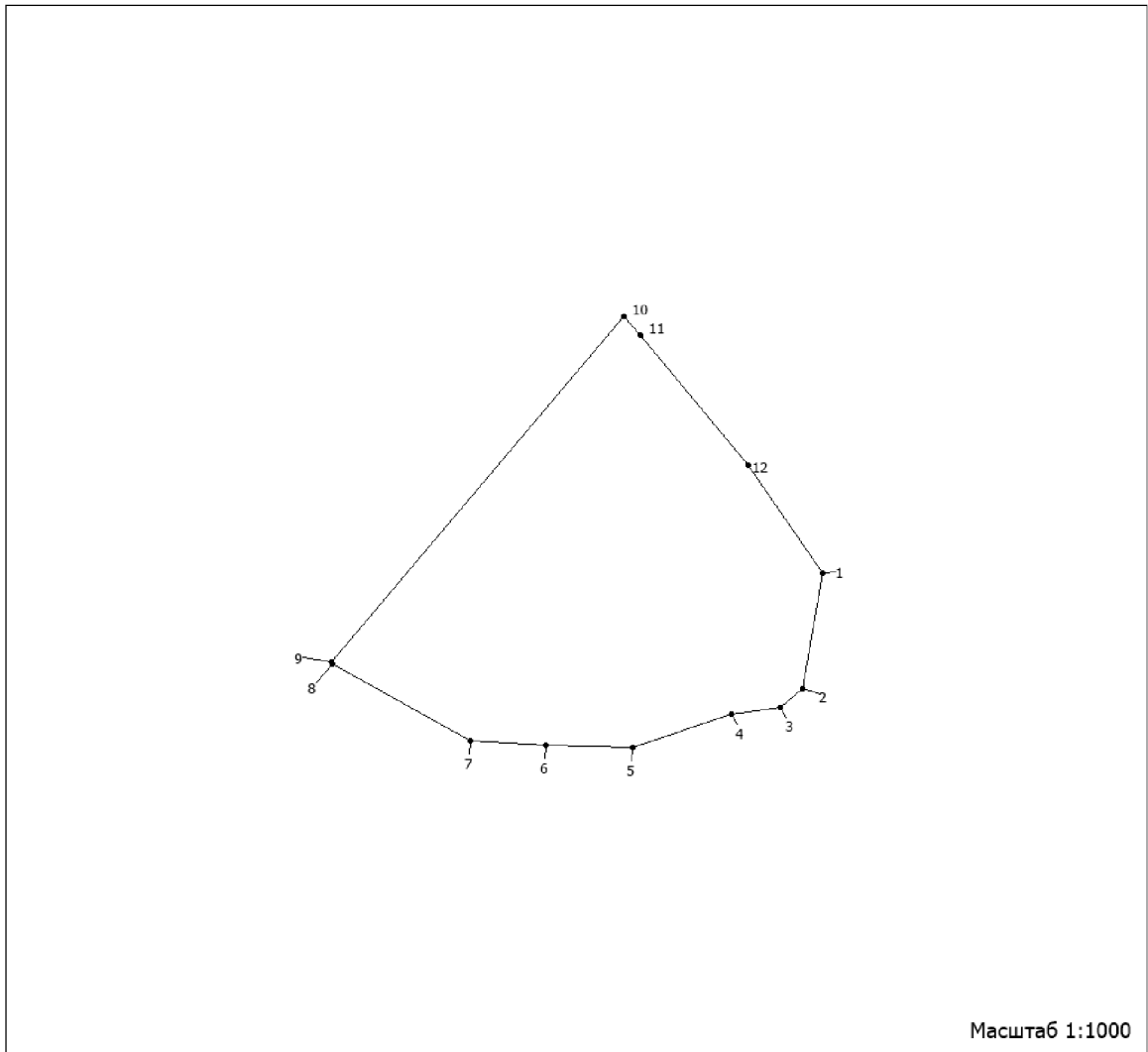
Условные обозначения

1 - 4	№ поворотных точек
-------	--------------------



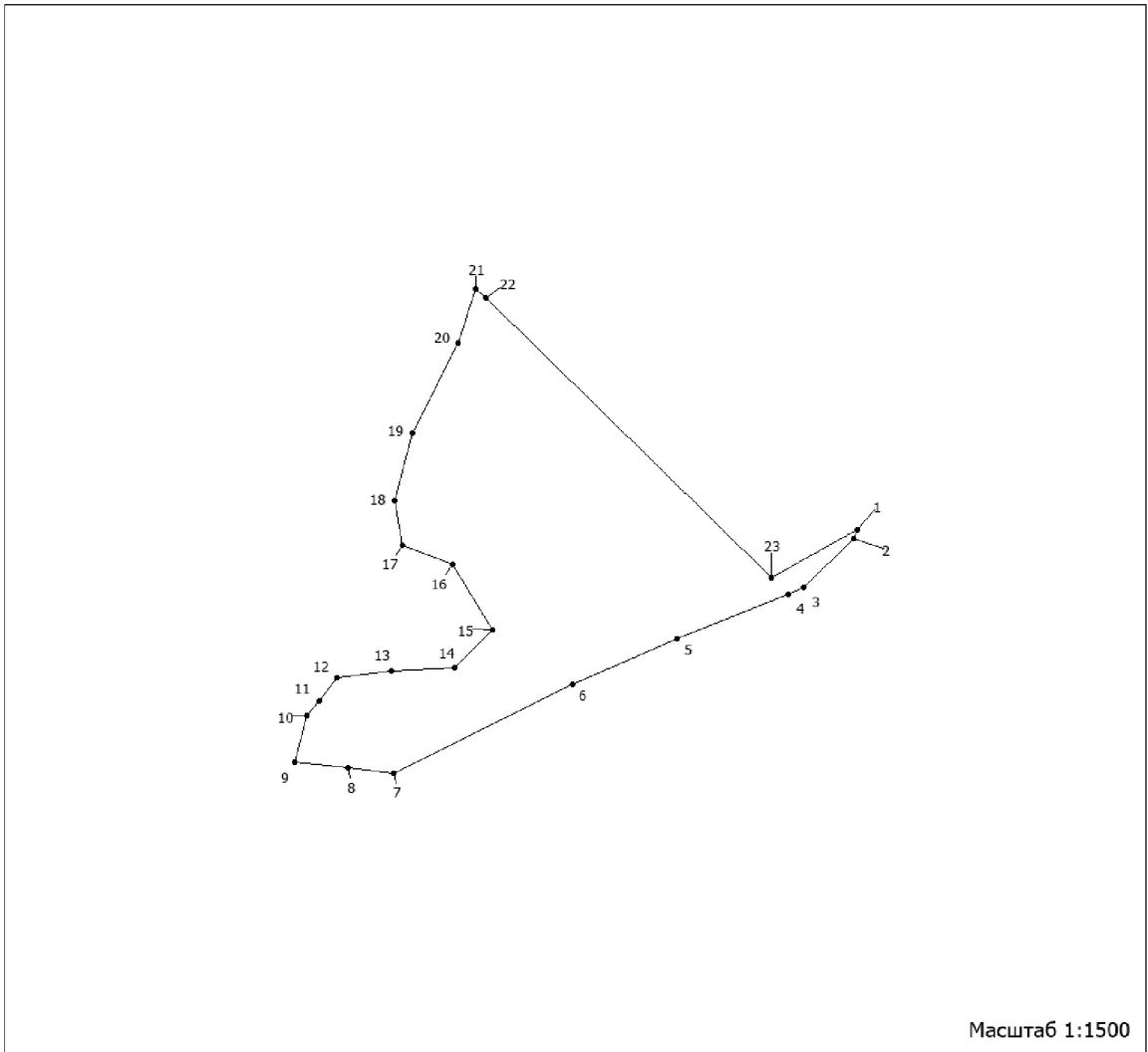
Условные обозначения

1 - 20	№ поворотных точек
--------	--------------------



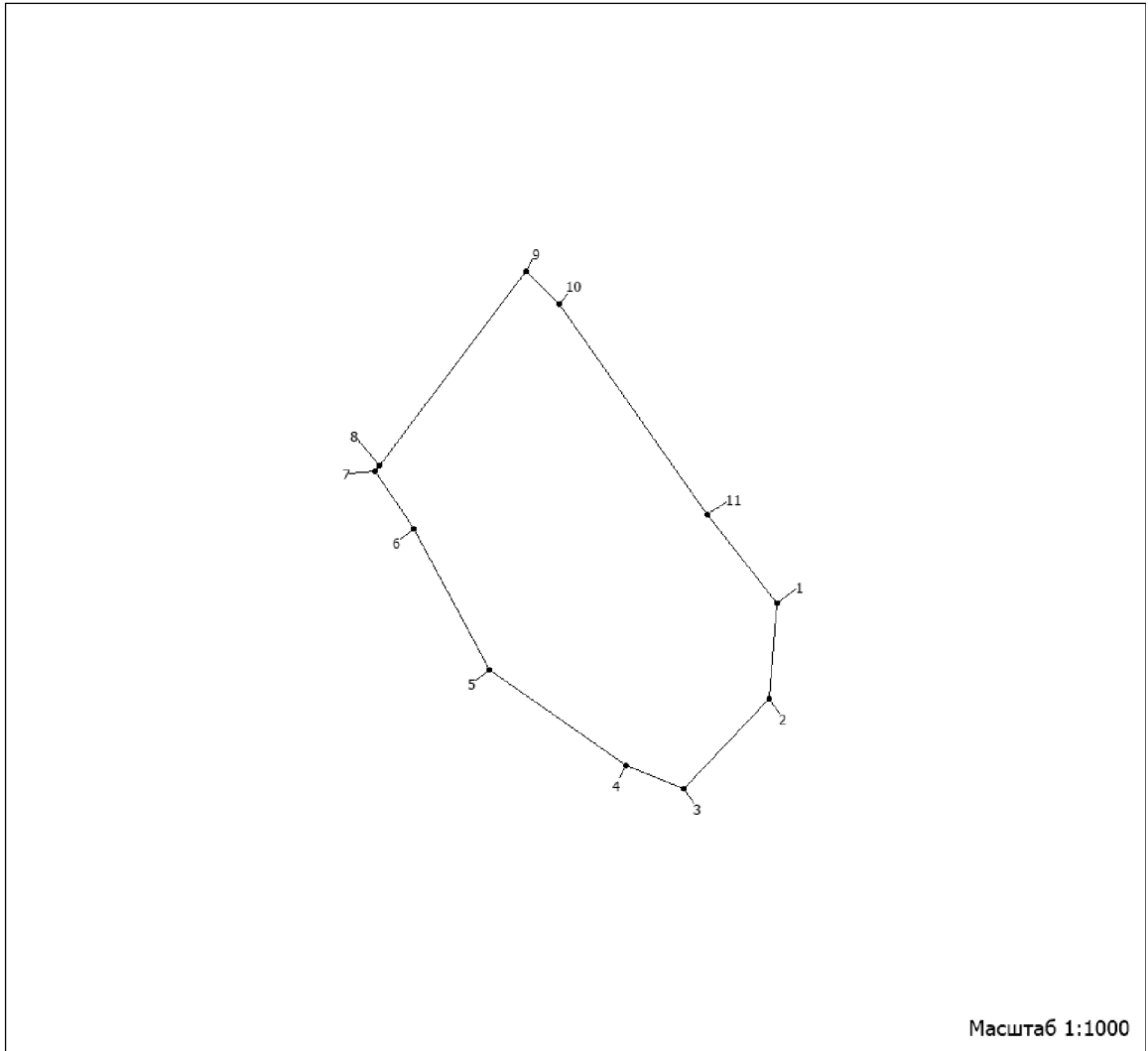
Условные обозначения

1 - 12	№ поворотных точек
--------	--------------------



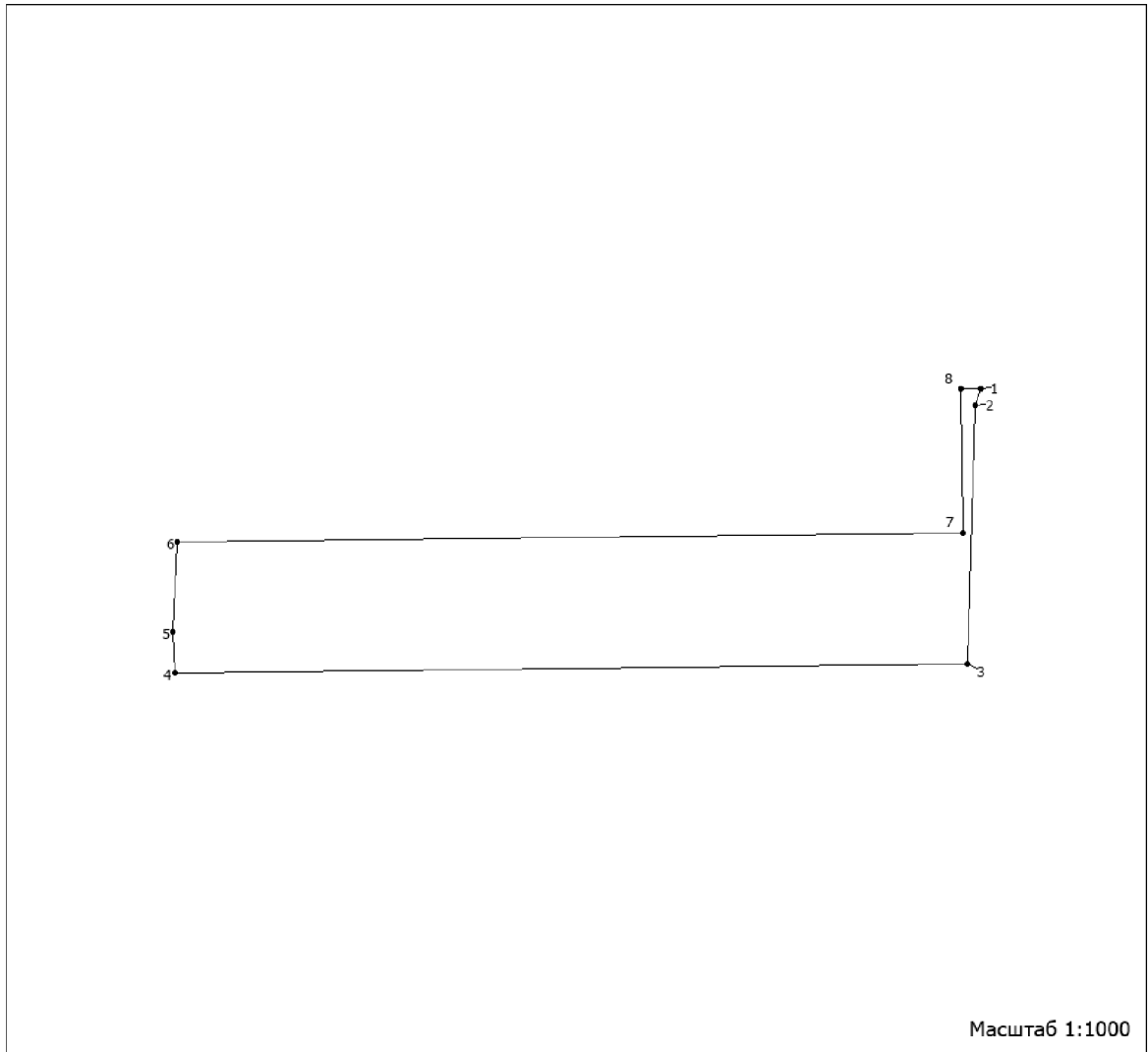
Условные обозначения

1 - 23	№ поворотных точек
--------	--------------------



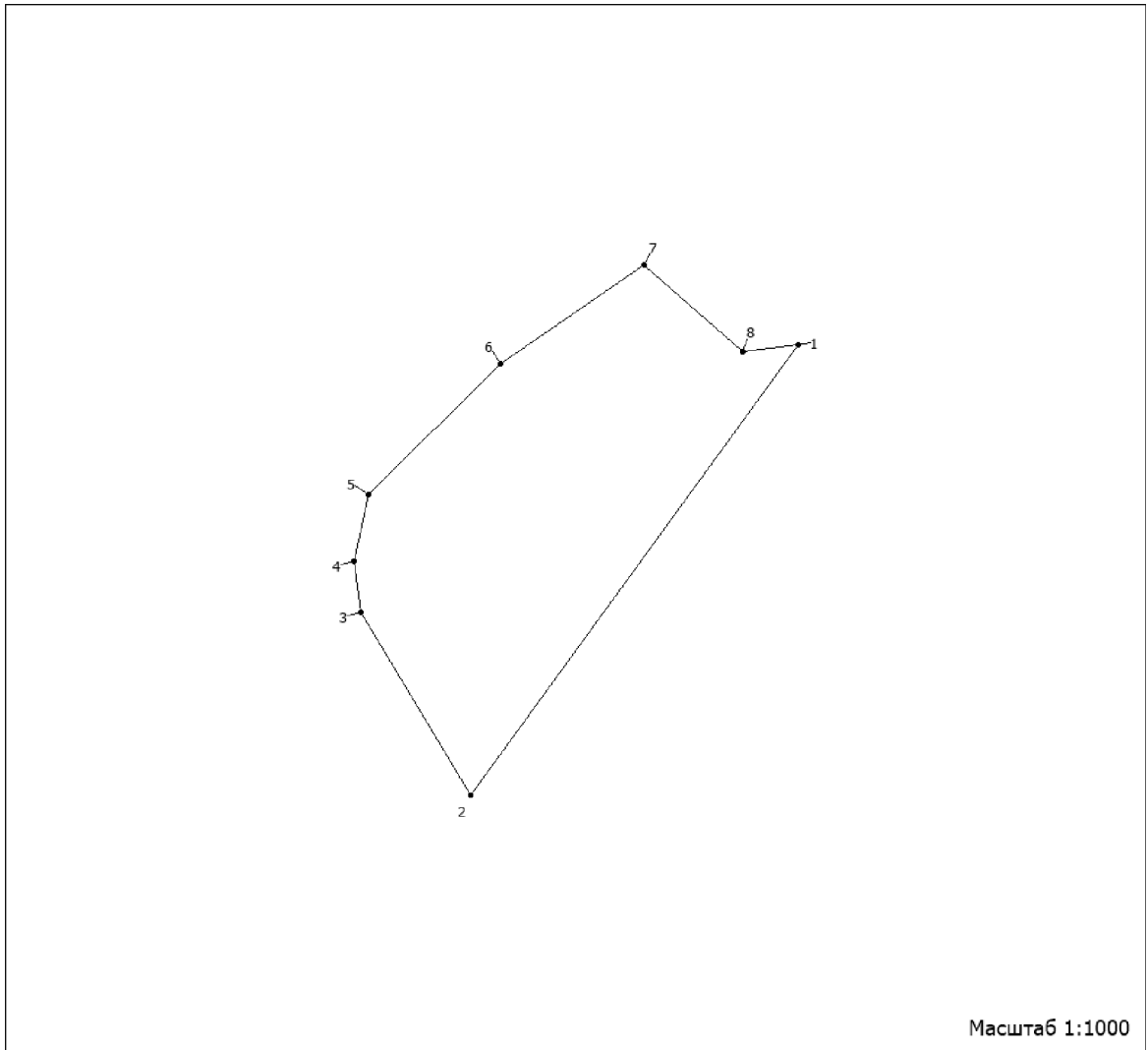
Условные обозначения

1 - 11	№ поворотных точек
--------	--------------------



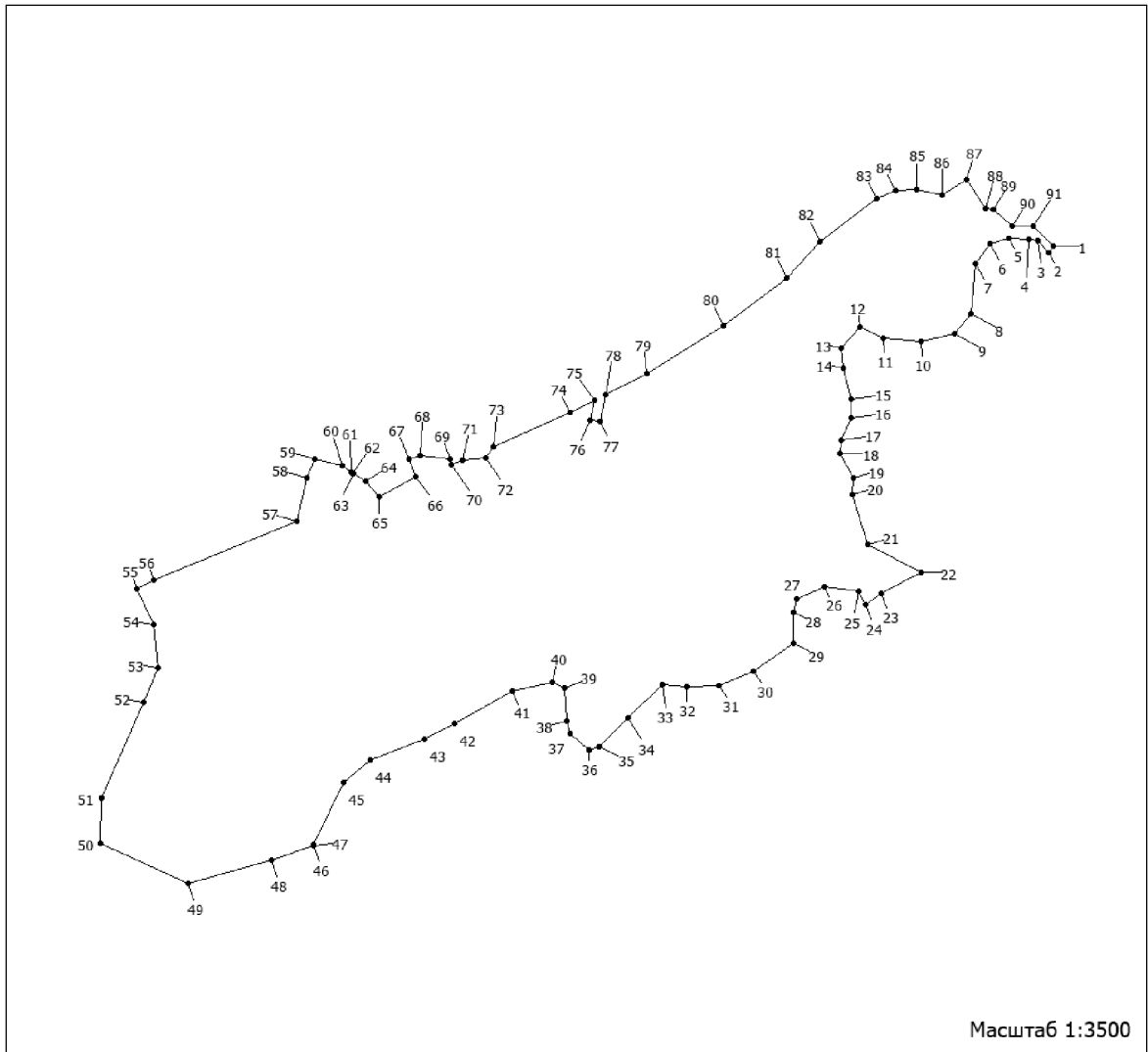
Условные обозначения

1 - 8	№ поворотных точек
-------	--------------------



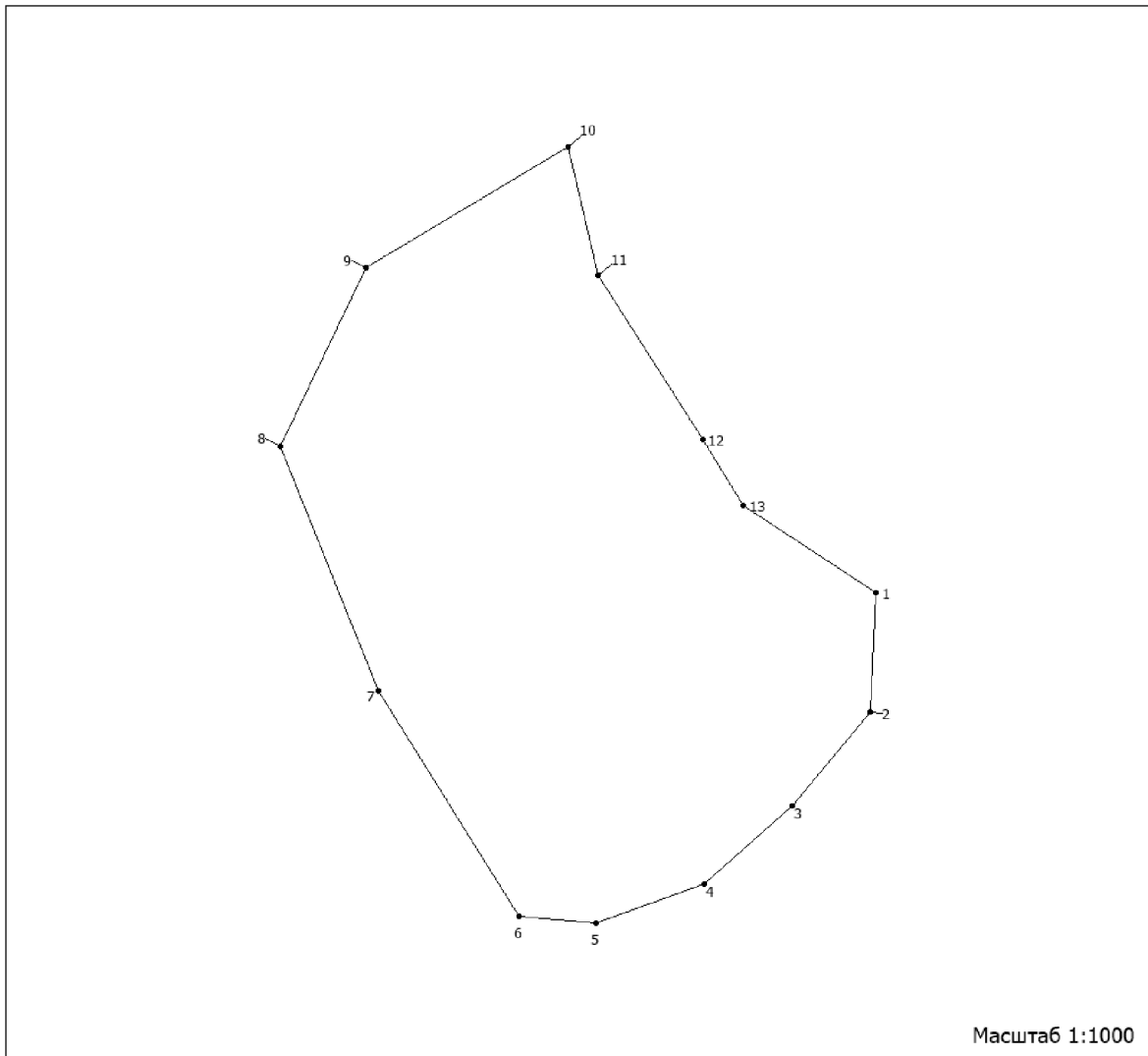
Условные обозначения

1 - 8	№ поворотных точек
-------	--------------------



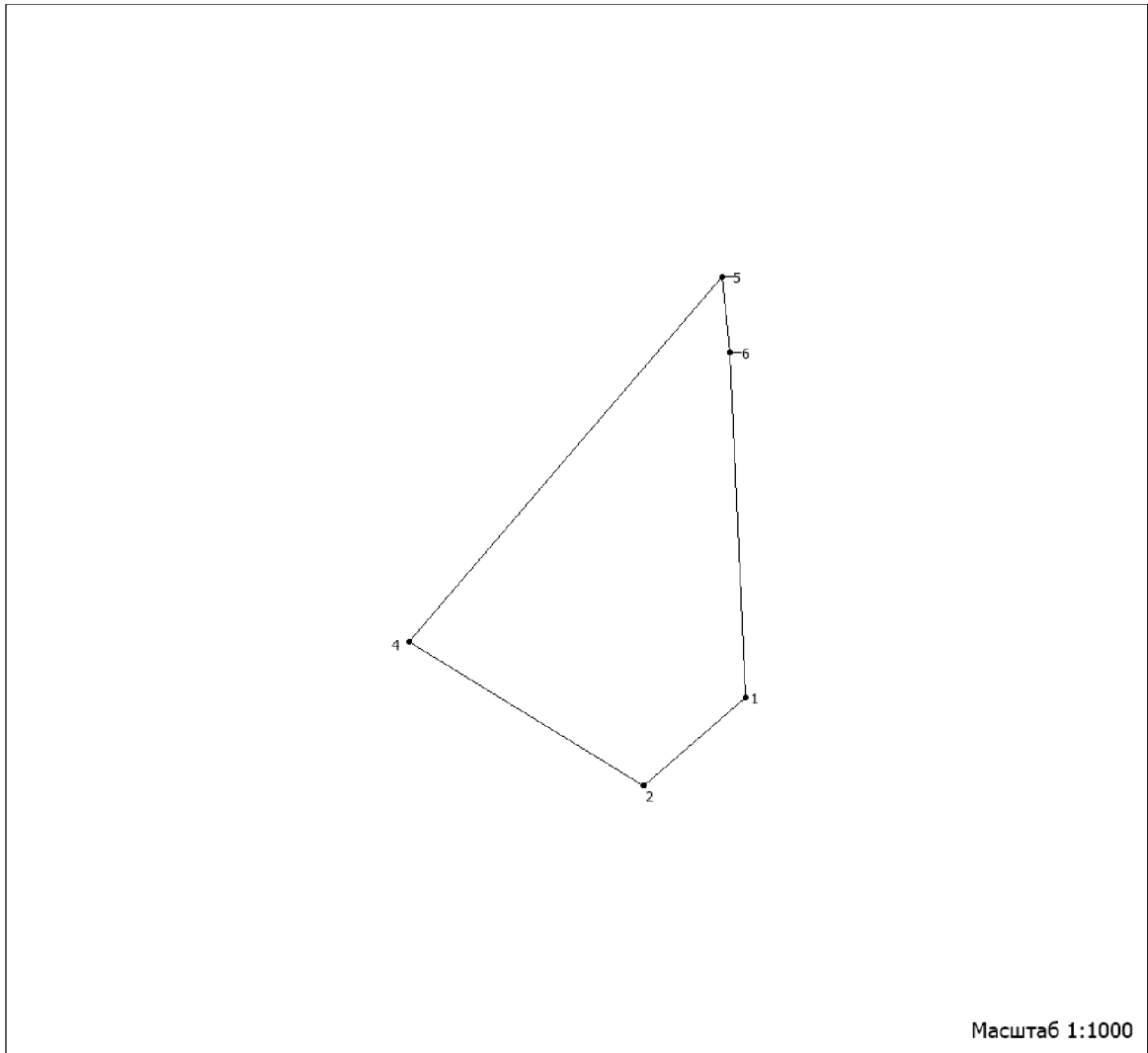
Условные обозначения

1 - 91	№ поворотных точек
--------	--------------------



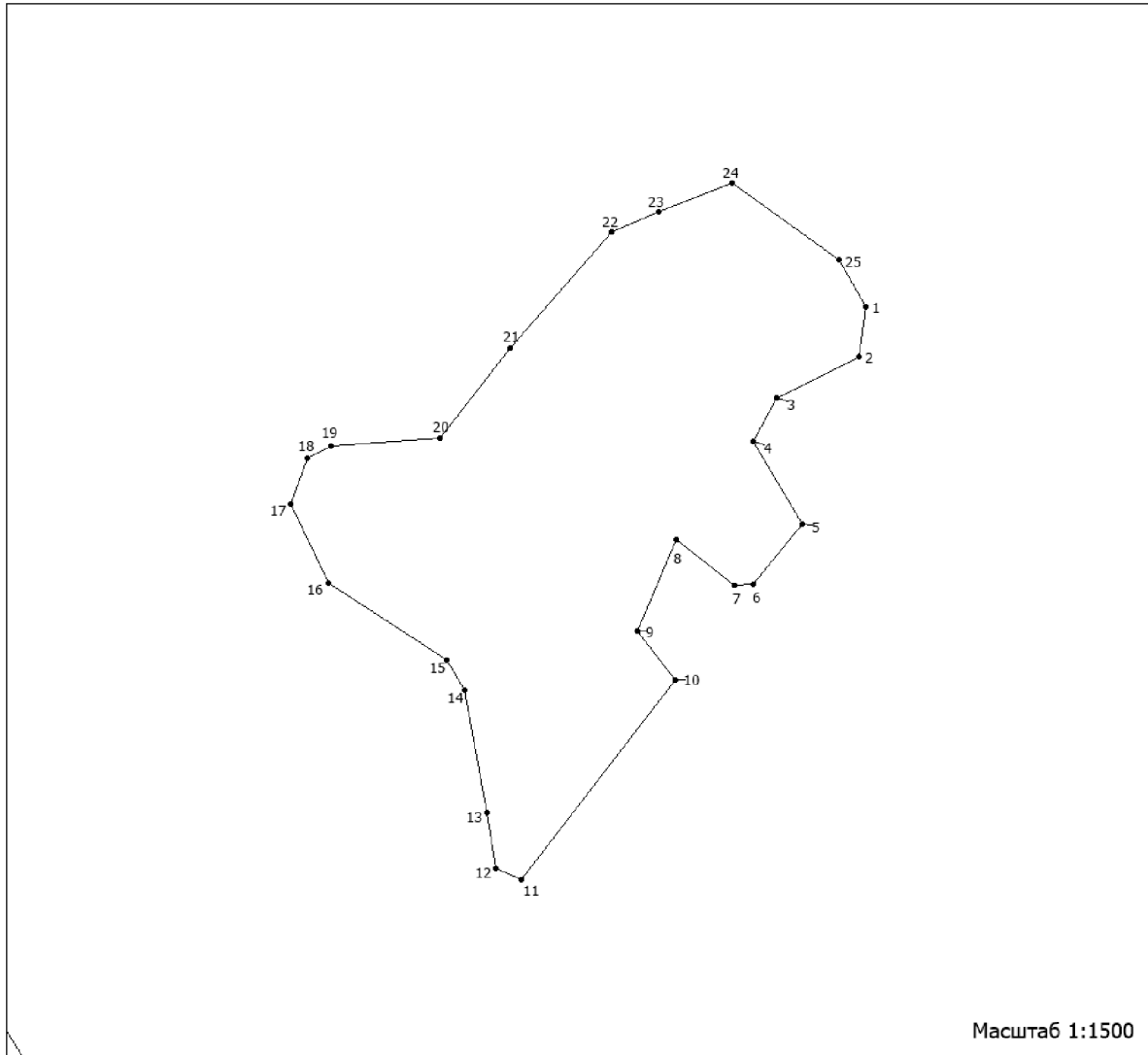
Условные обозначения

1 - 13	№ поворотных точек
--------	--------------------



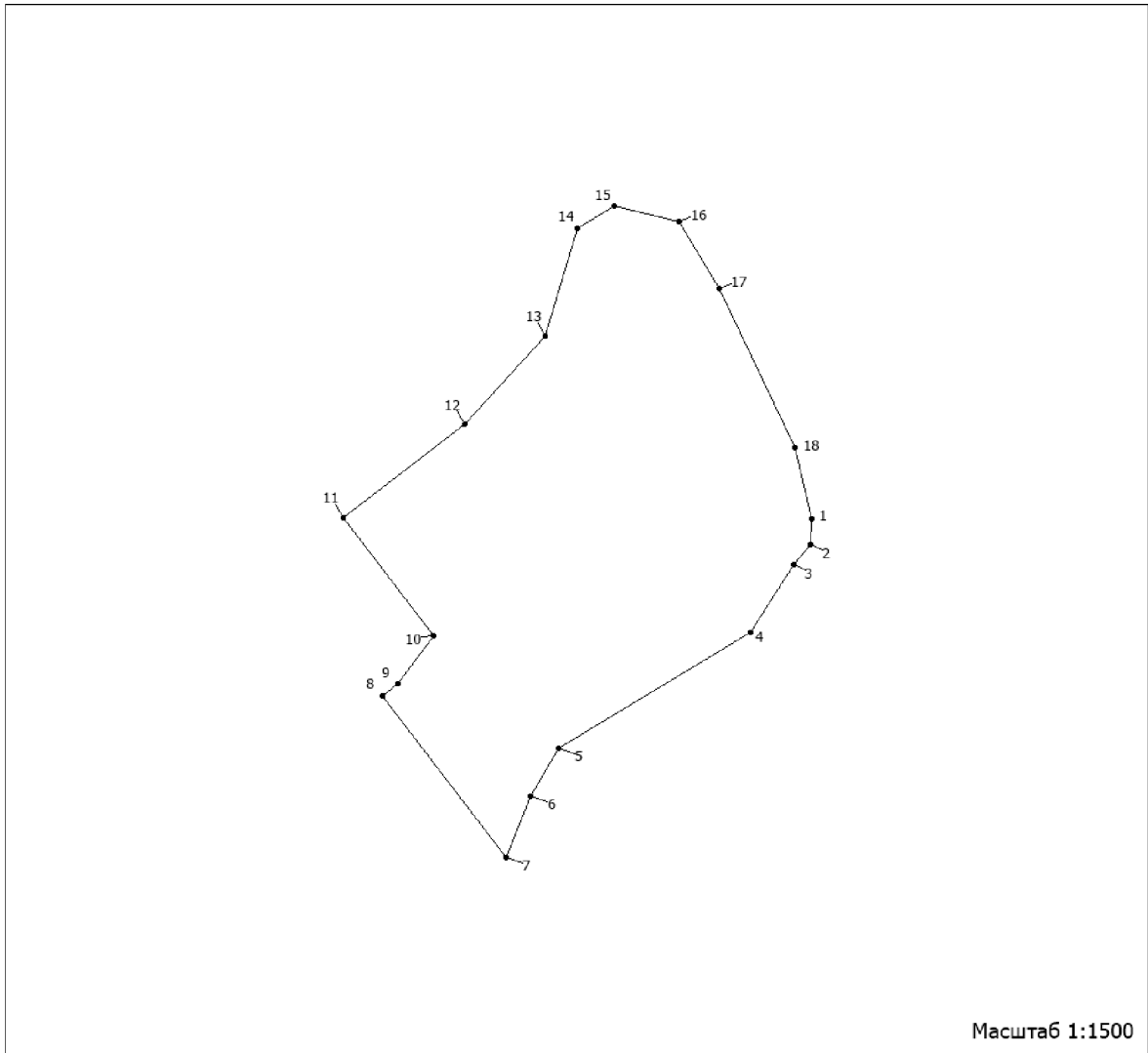
Условные обозначения

1 - 6	№ поворотных точек
-------	--------------------



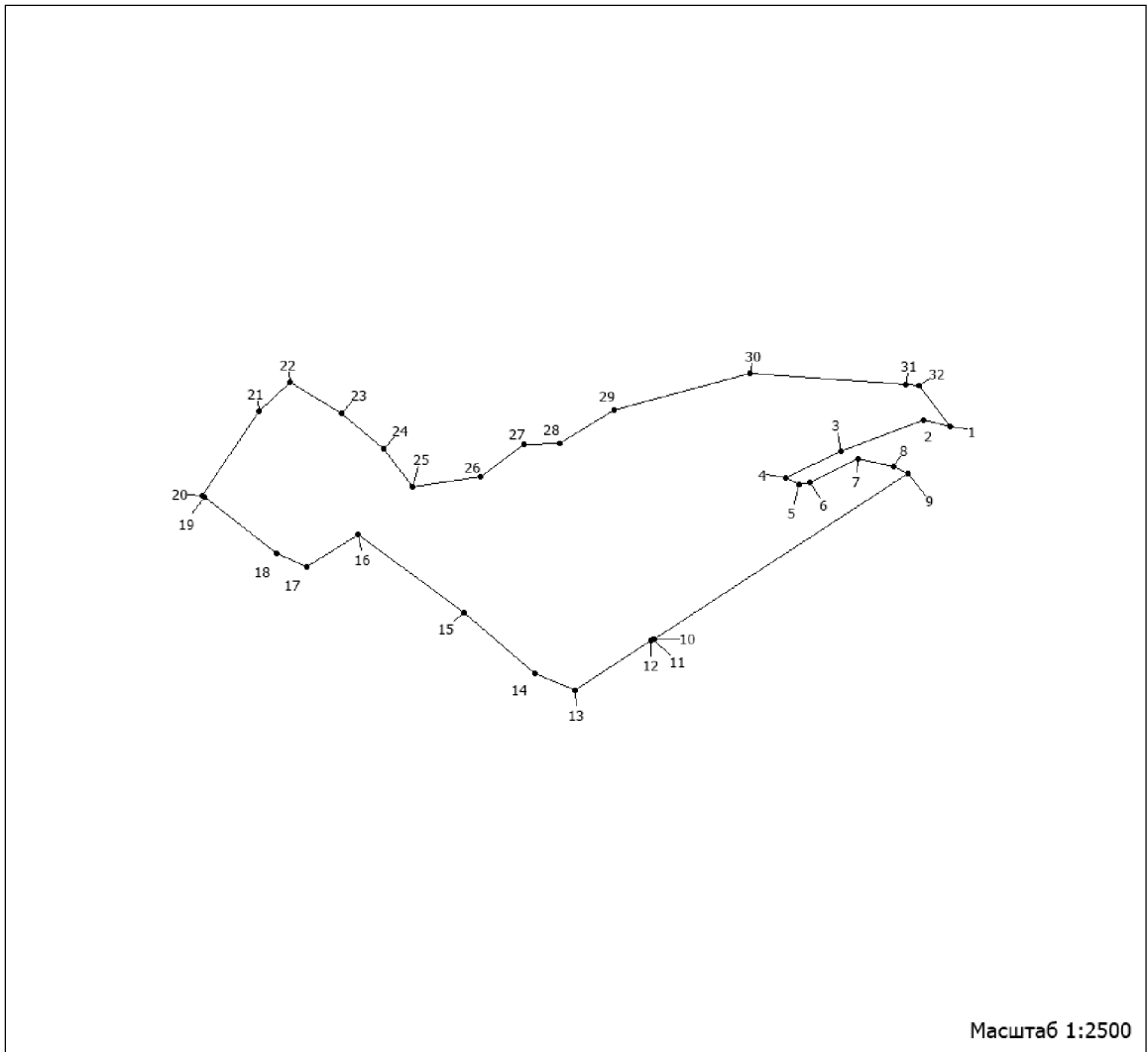
Условные обозначения

1 - 25	№ поворотных точек
--------	--------------------



Условные обозначения

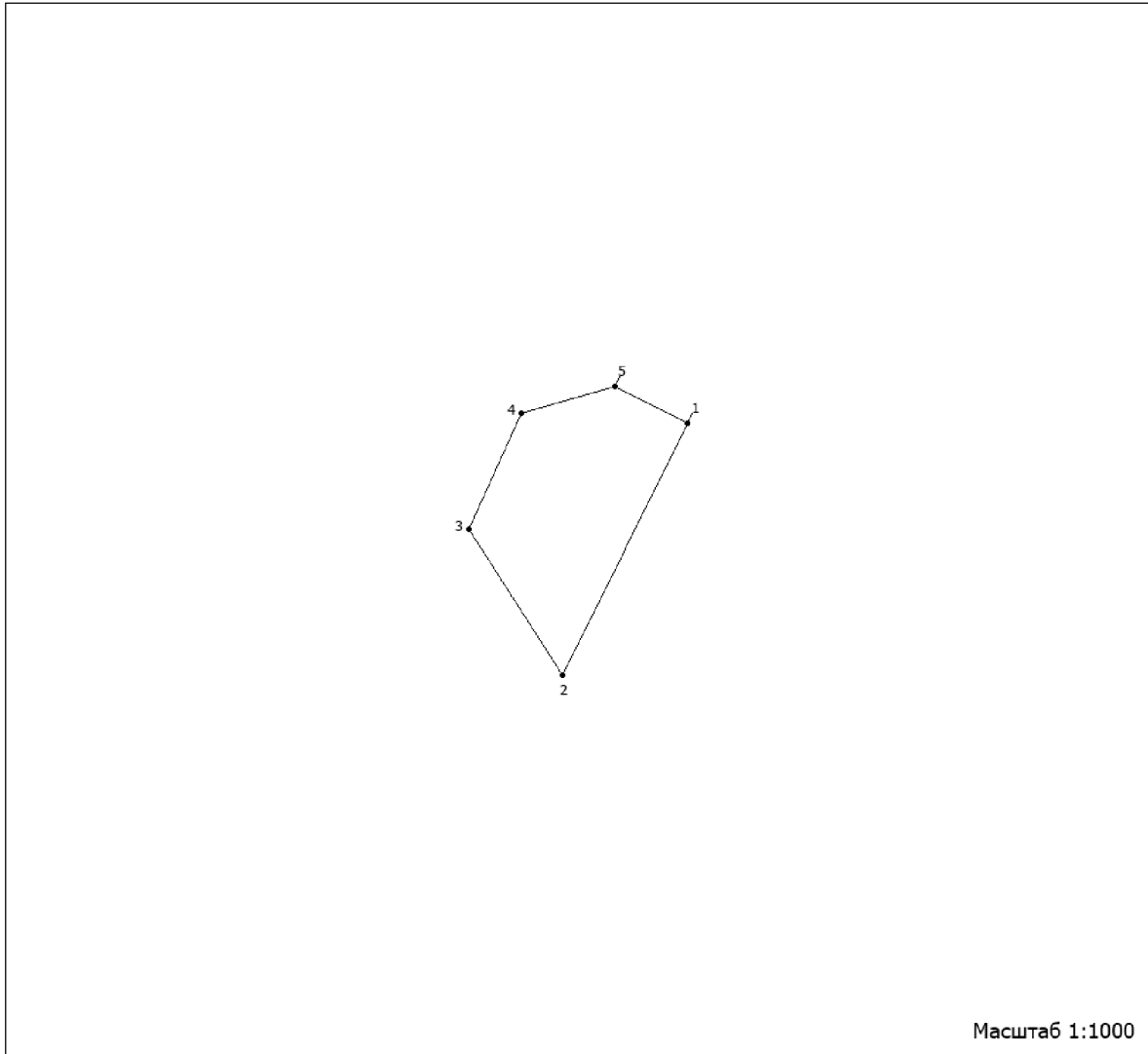
1 - 18	№ поворотных точек
--------	--------------------



Условные обозначения

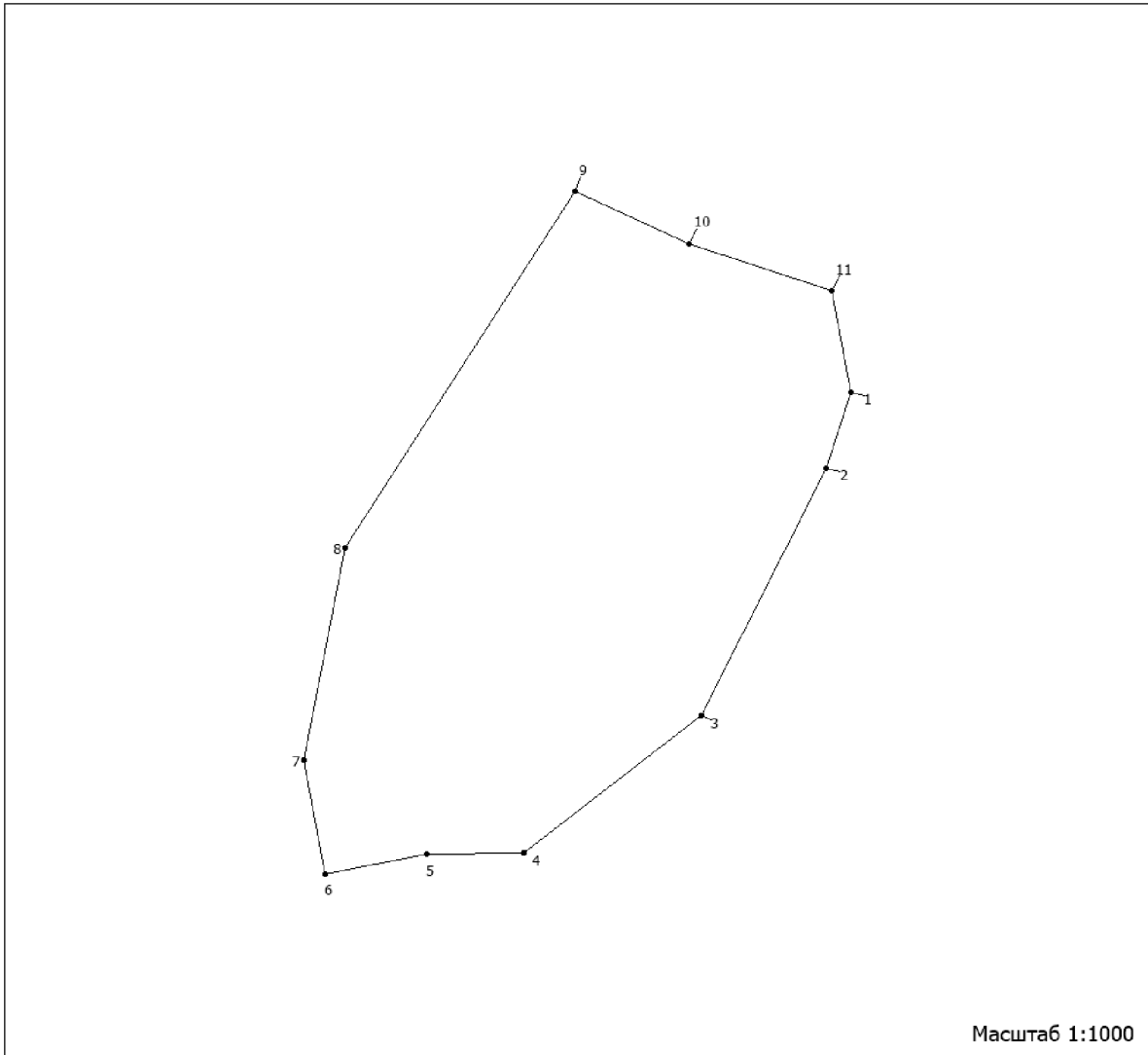
1 - 32

№ поворотных точек



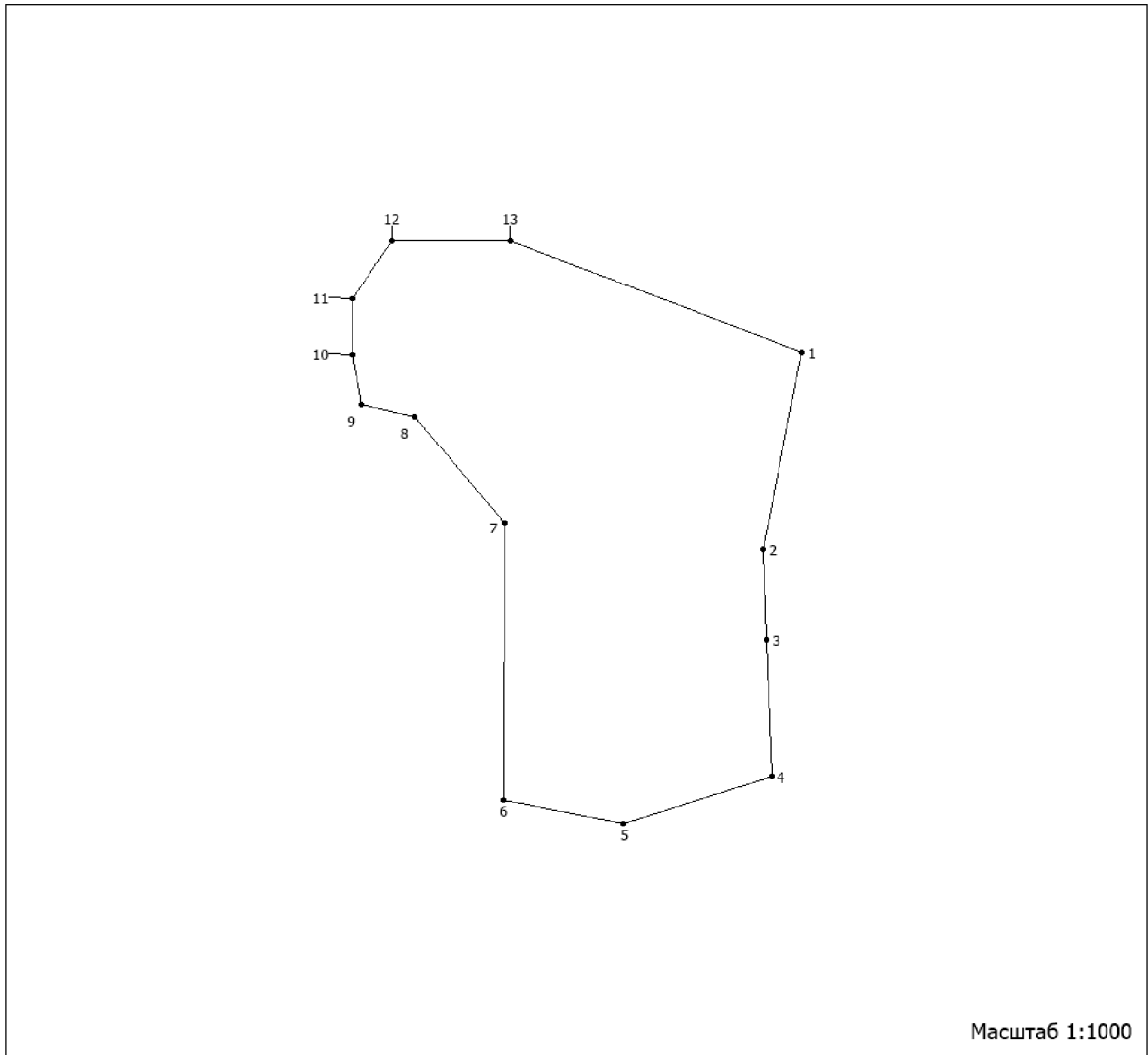
Условные обозначения

1 - 5	№ поворотных точек
-------	--------------------



Условные обозначения

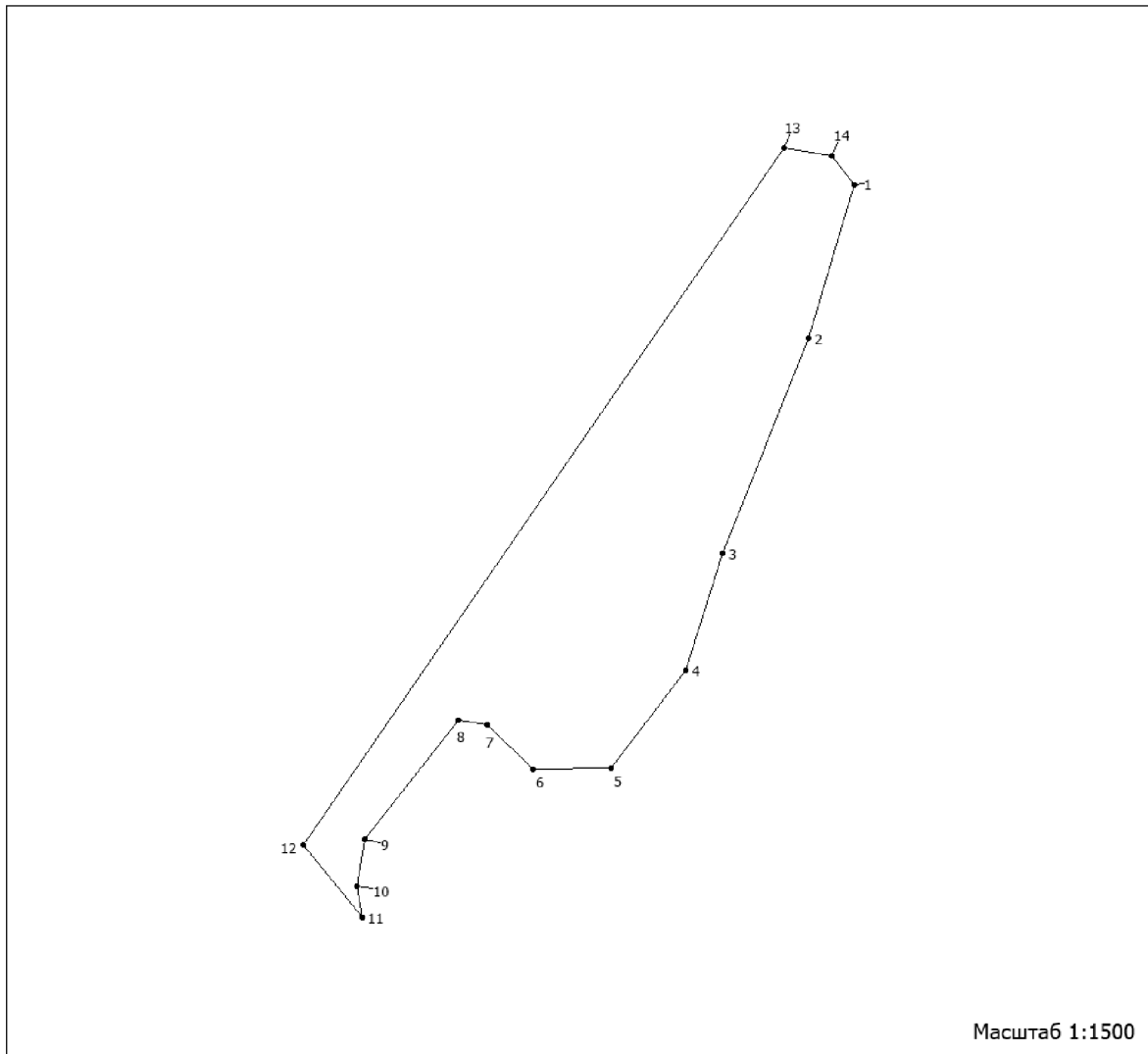
1 - 11	№ поворотных точек
--------	--------------------



Условные обозначения

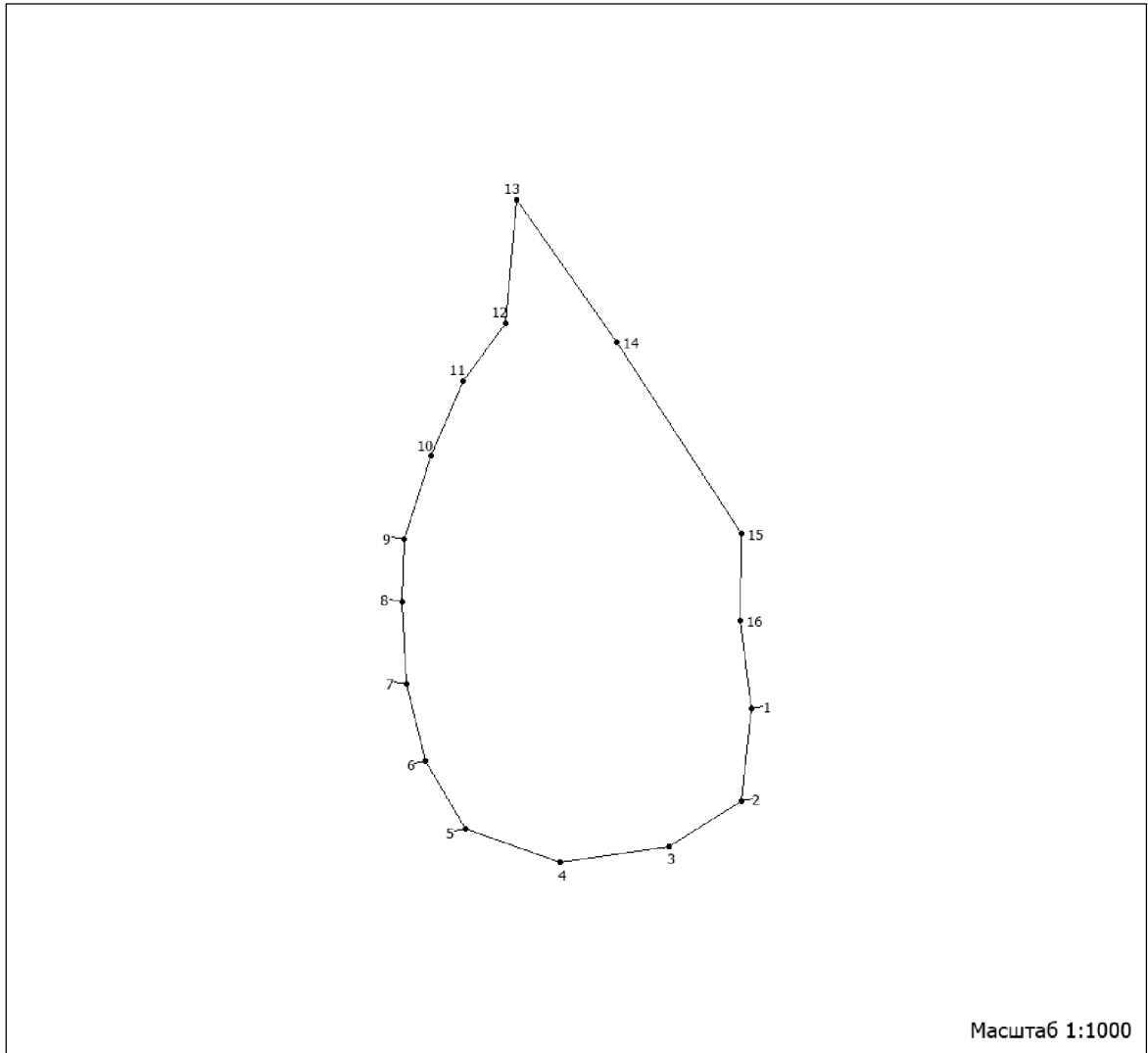
1 - 13

№ поворотных точек



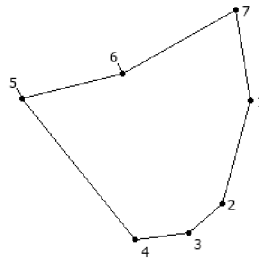
Условные обозначения

1 - 14	№ поворотных точек
--------	--------------------



Условные обозначения

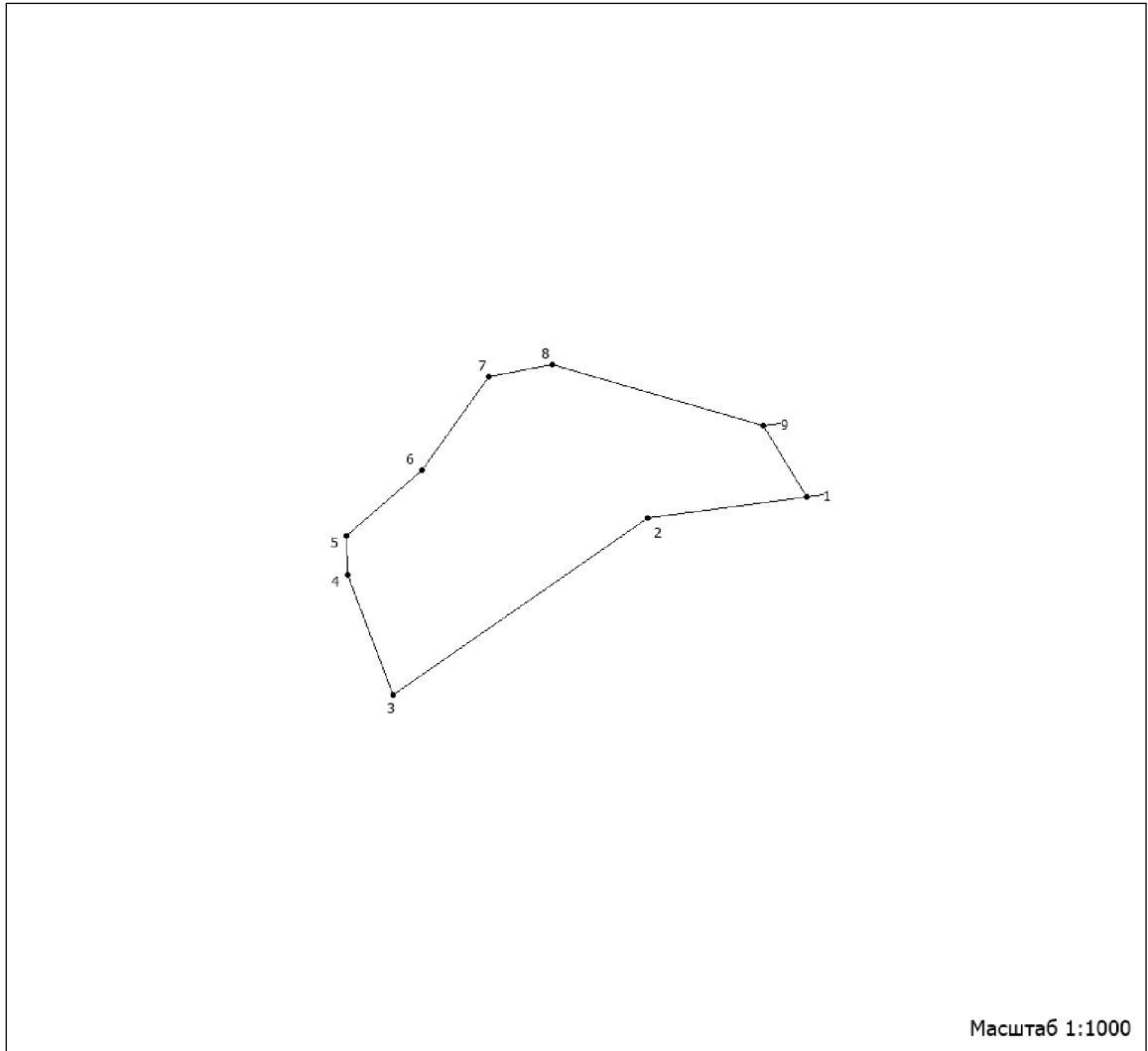
1 - 16	№ поворотных точек
--------	--------------------



Масштаб 1:1000

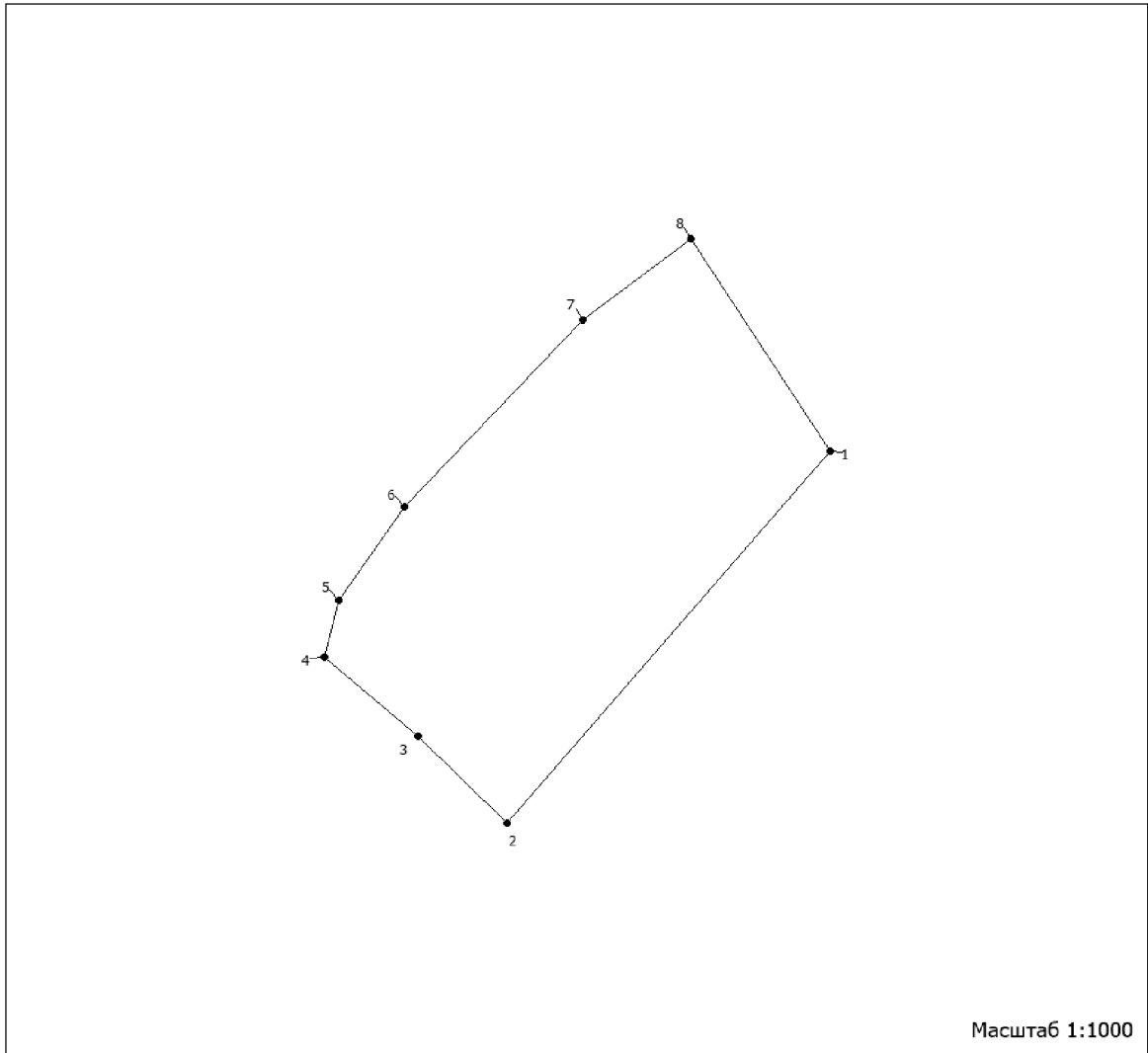
Условные обозначения

1 - 7	№ поворотных точек
-------	--------------------



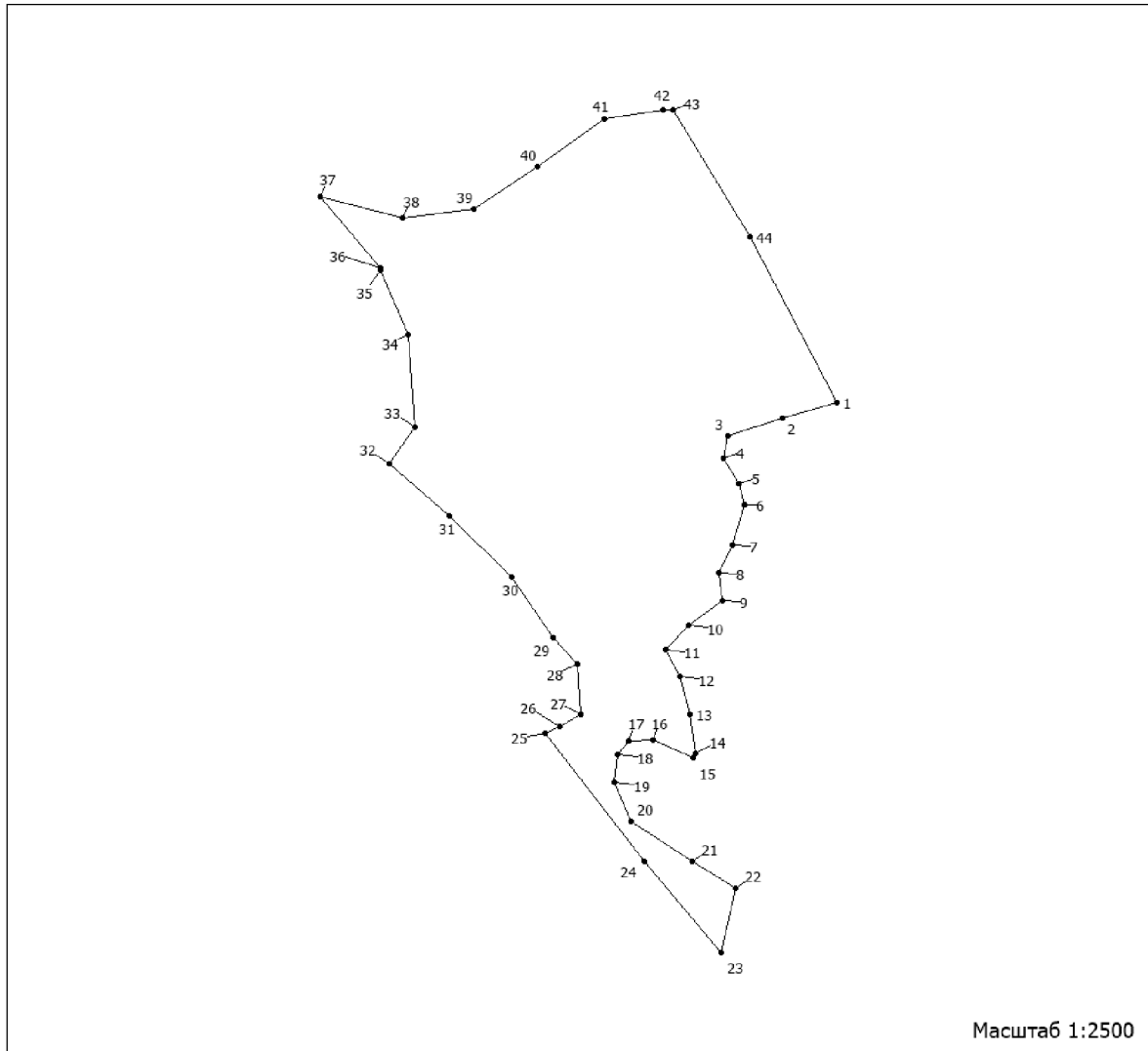
Условные обозначения

1 - 9	№ поворотных точек
-------	--------------------



Условные обозначения


1 - 8	№ поворотных точек
-------	--------------------



Условные обозначения

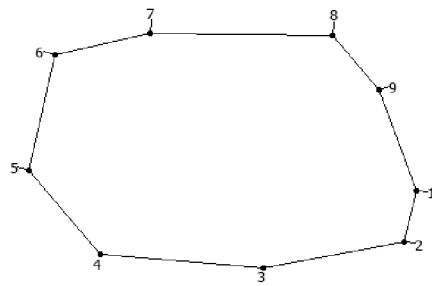
1 - 44

№ поворотных точек



Условные обозначения

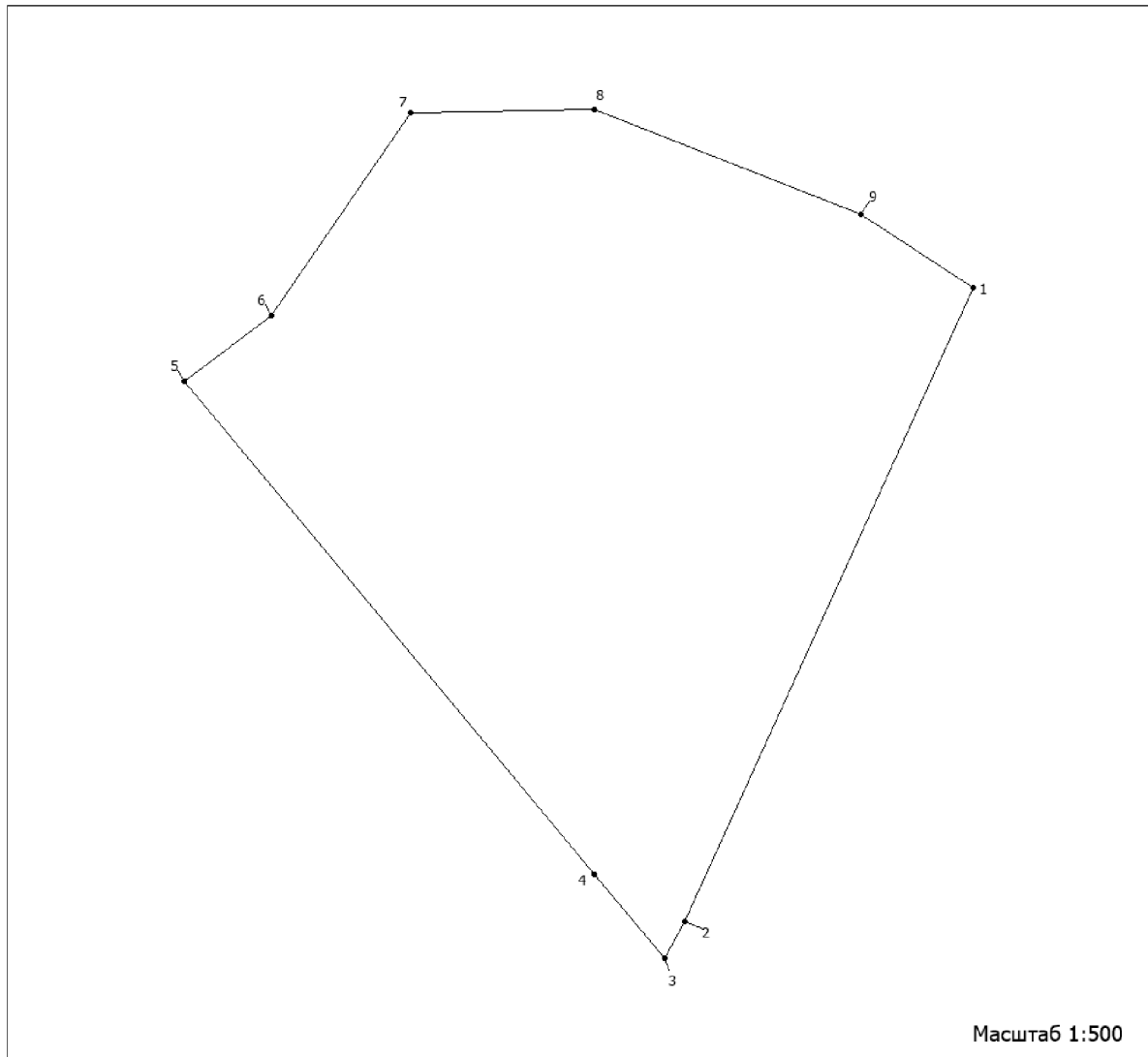
1 - 3	№ поворотных точек
-------	--------------------



Масштаб 1:1000

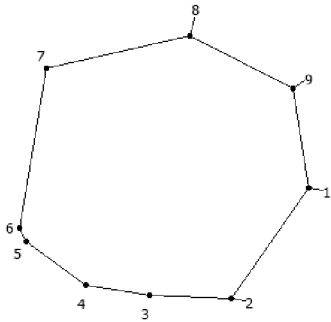
Условные обозначения

1 - 9	№ поворотных точек
-------	--------------------



Условные обозначения

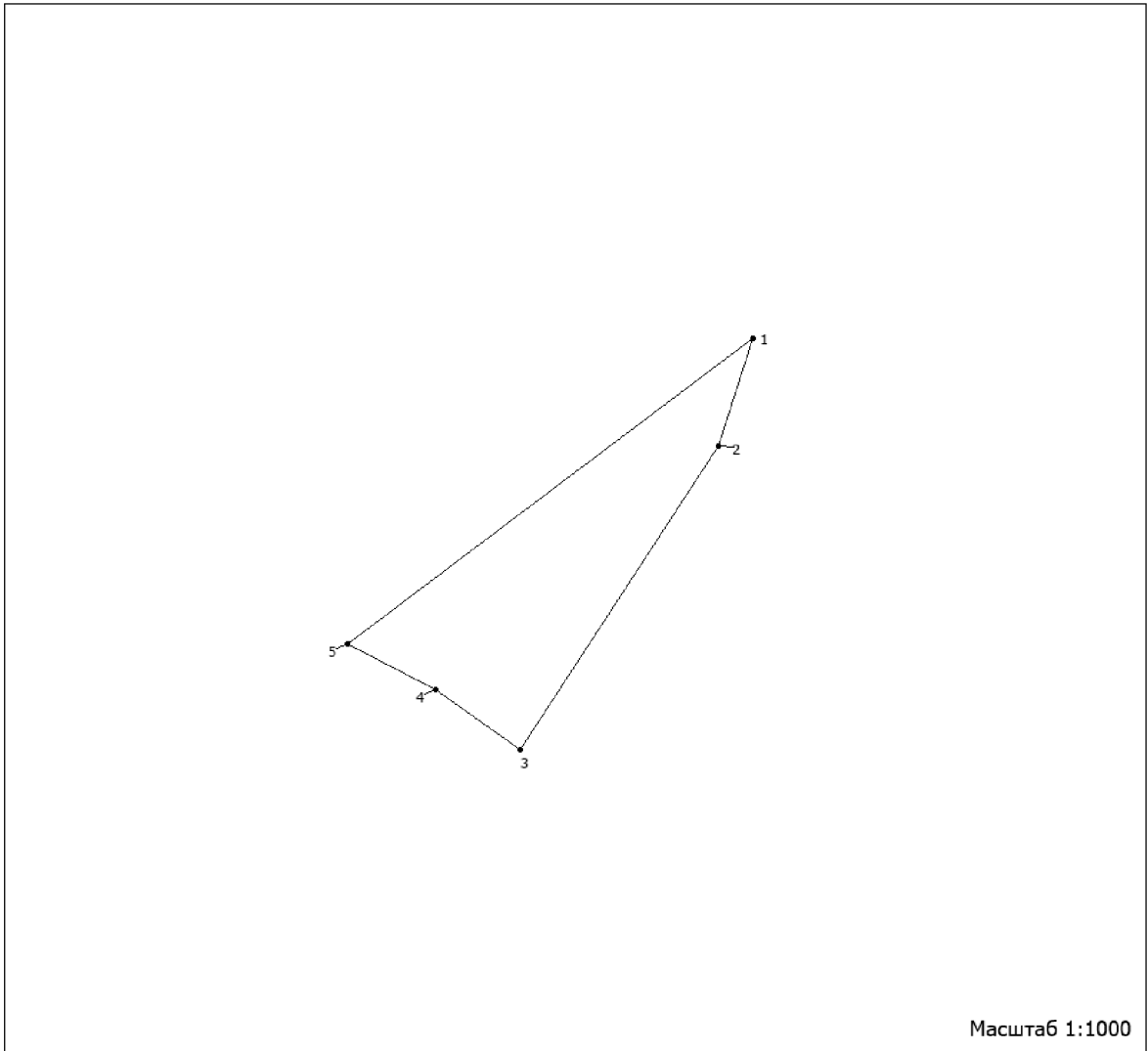
1 - 9	№ поворотных точек
-------	--------------------



Масштаб 1:1000

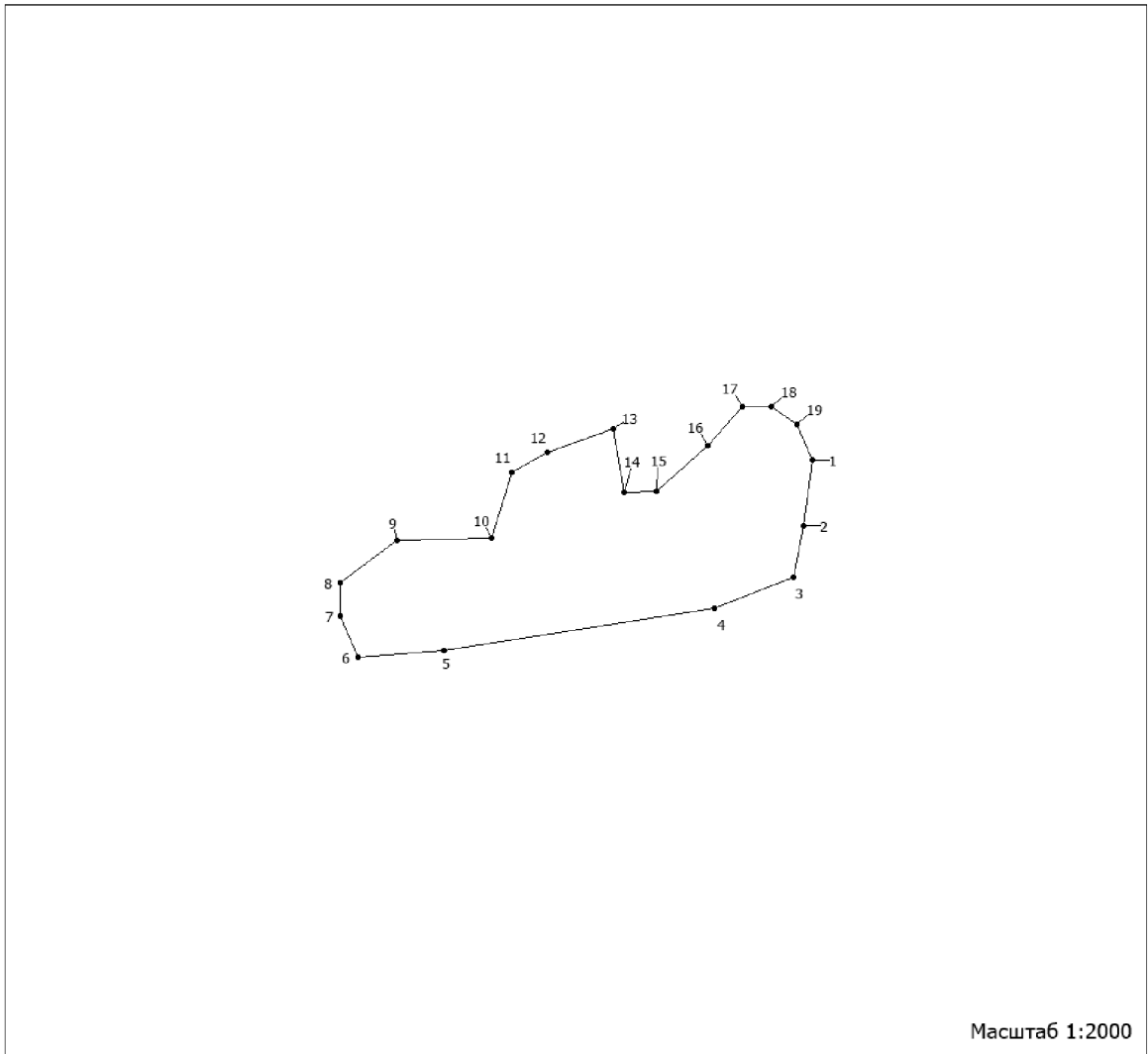
Условные обозначения

1 - 9	№ поворотных точек
-------	--------------------



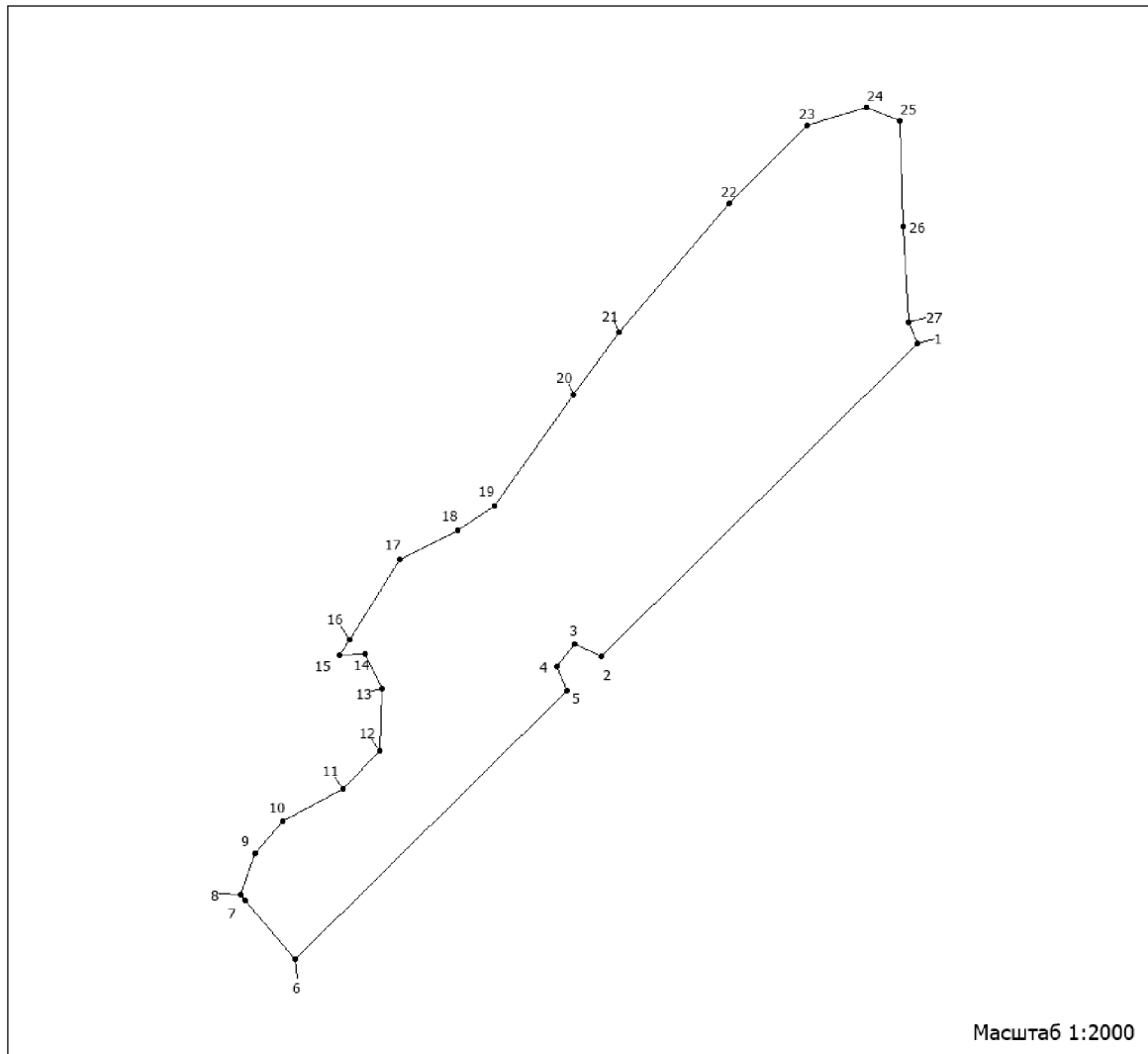
Условные обозначения

1 - 5	№ поворотных точек
-------	--------------------



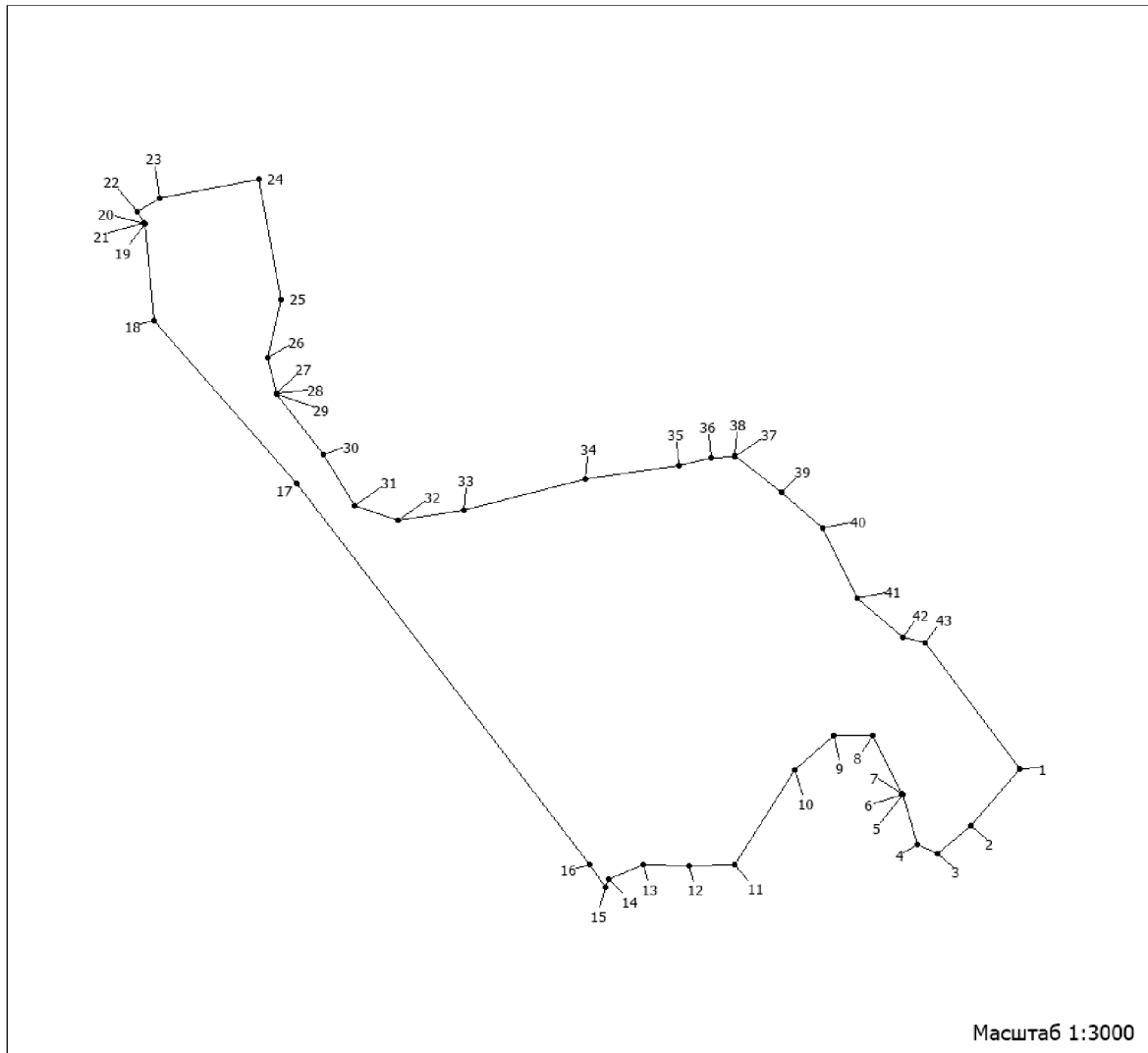
Условные обозначения

1 - 19	№ поворотных точек
--------	--------------------



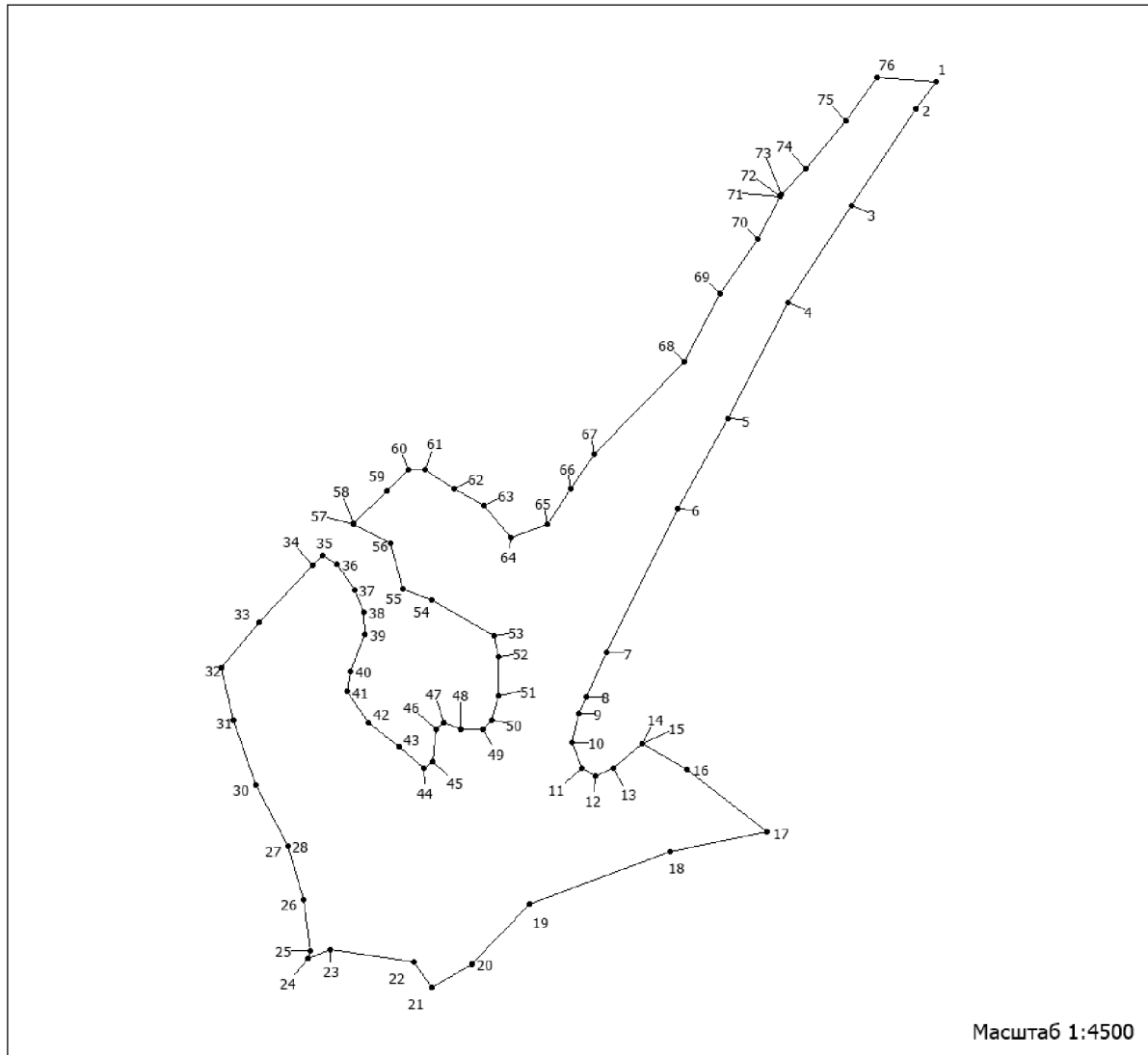
Условные обозначения

1 - 27	№ поворотных точек
--------	--------------------



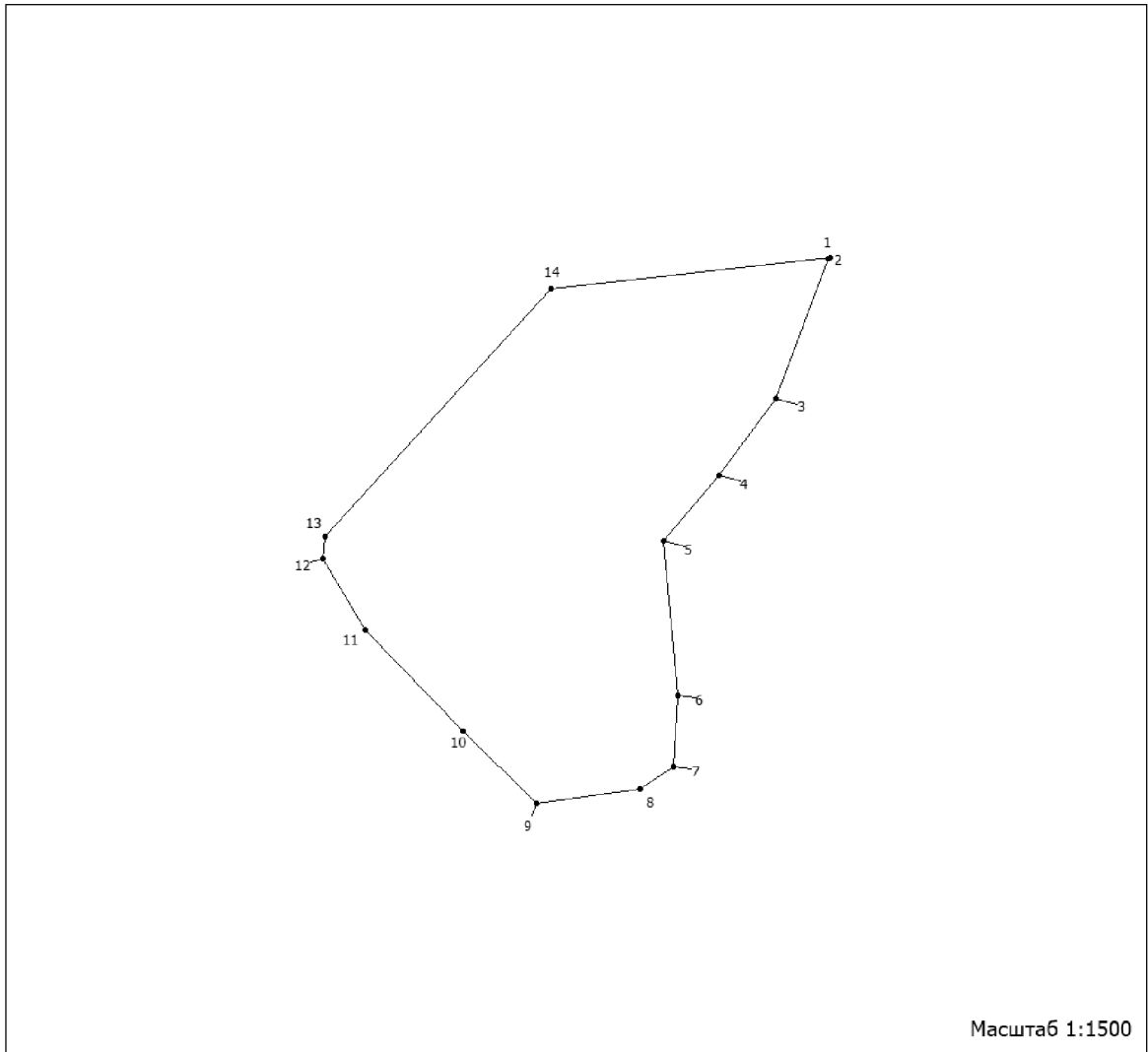
Условные обозначения

1 - 43	№ поворотных точек
--------	--------------------




Условные обозначения

1 - 76	№ поворотных точек
--------	--------------------



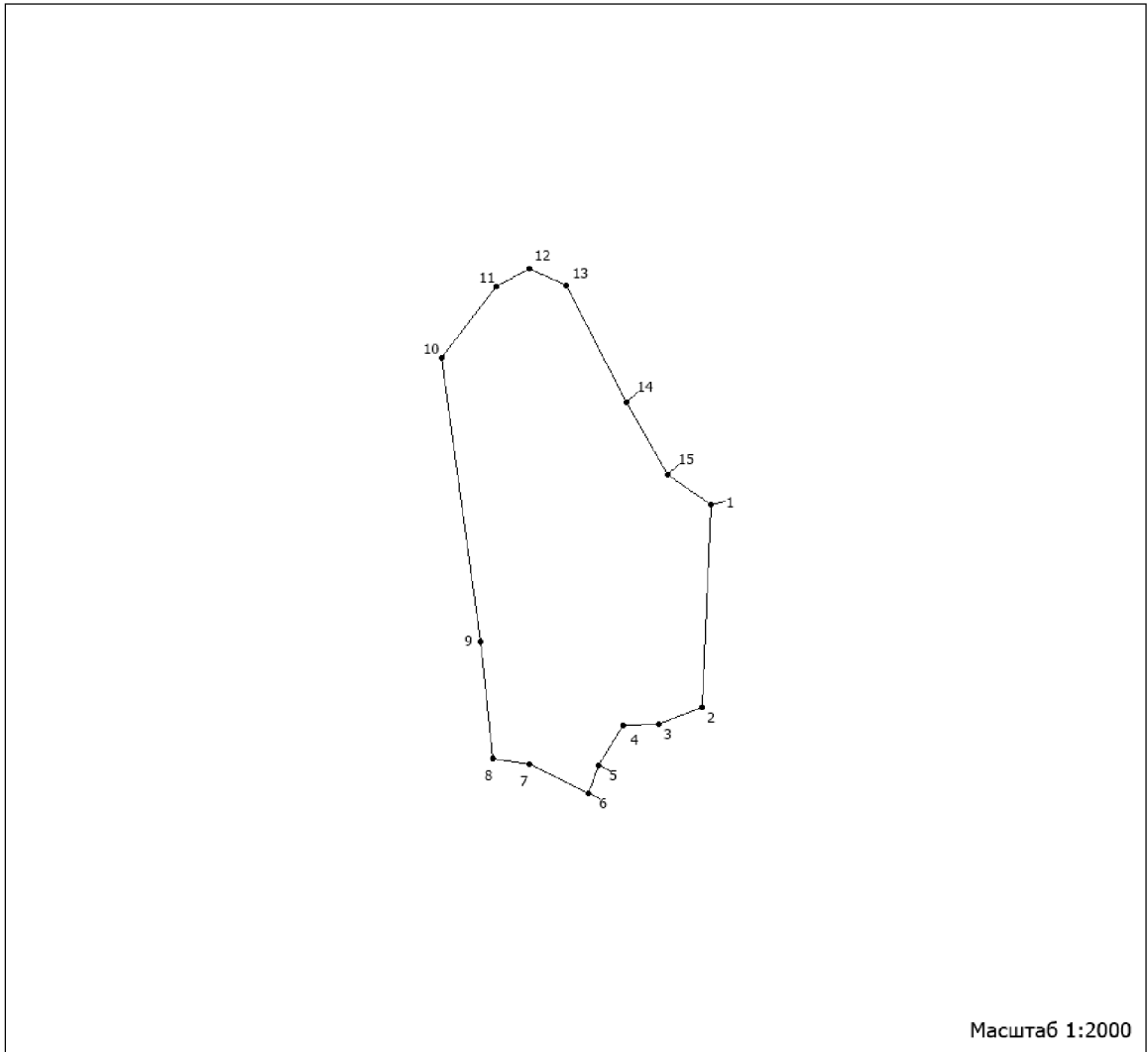
Условные обозначения

1 - 14	№ поворотных точек
--------	--------------------




Условные обозначения

1 - 3	№ поворотных точек
-------	--------------------



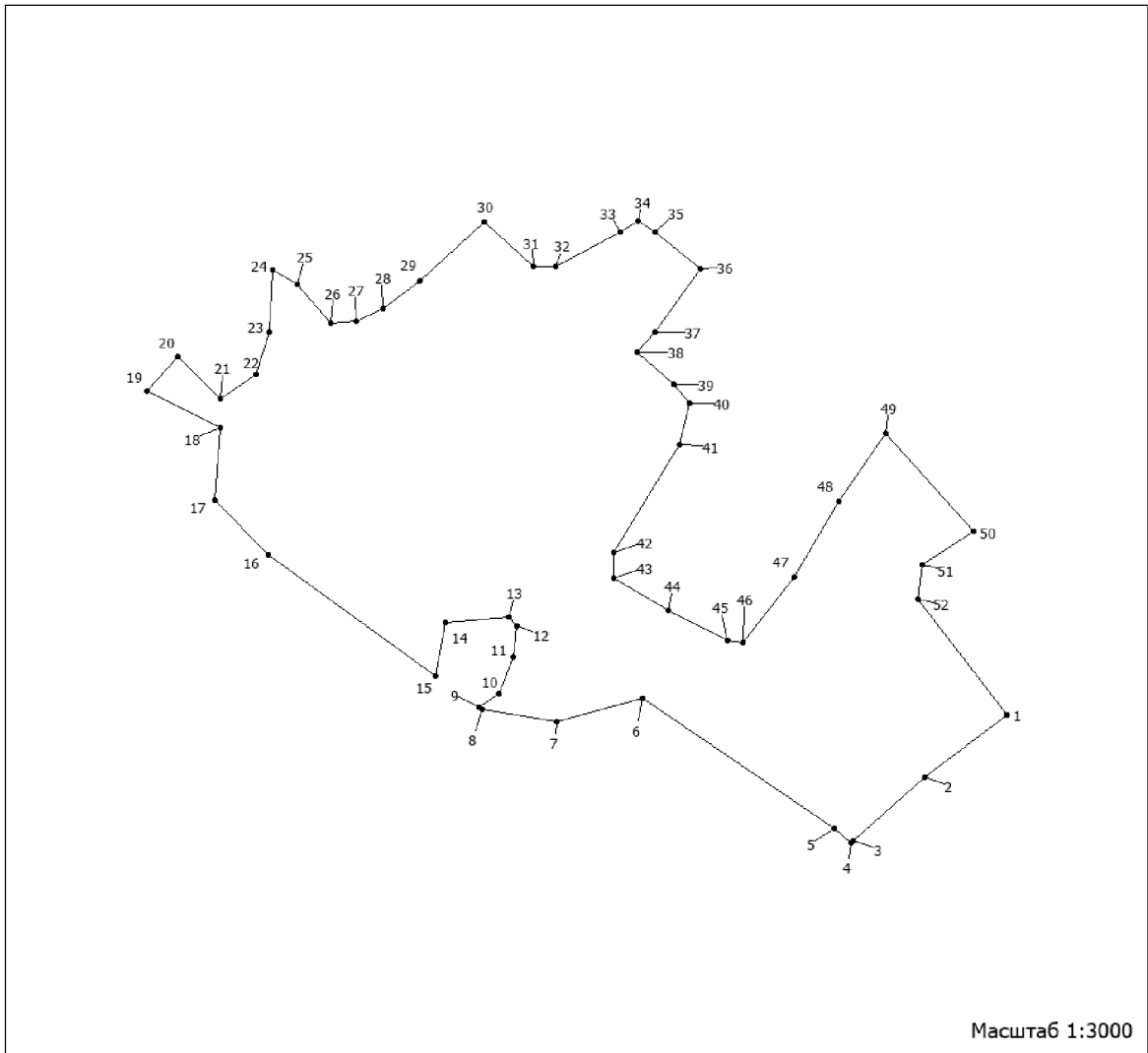
Условные обозначения

1 - 15	№ поворотных точек
--------	--------------------



Условные обозначения

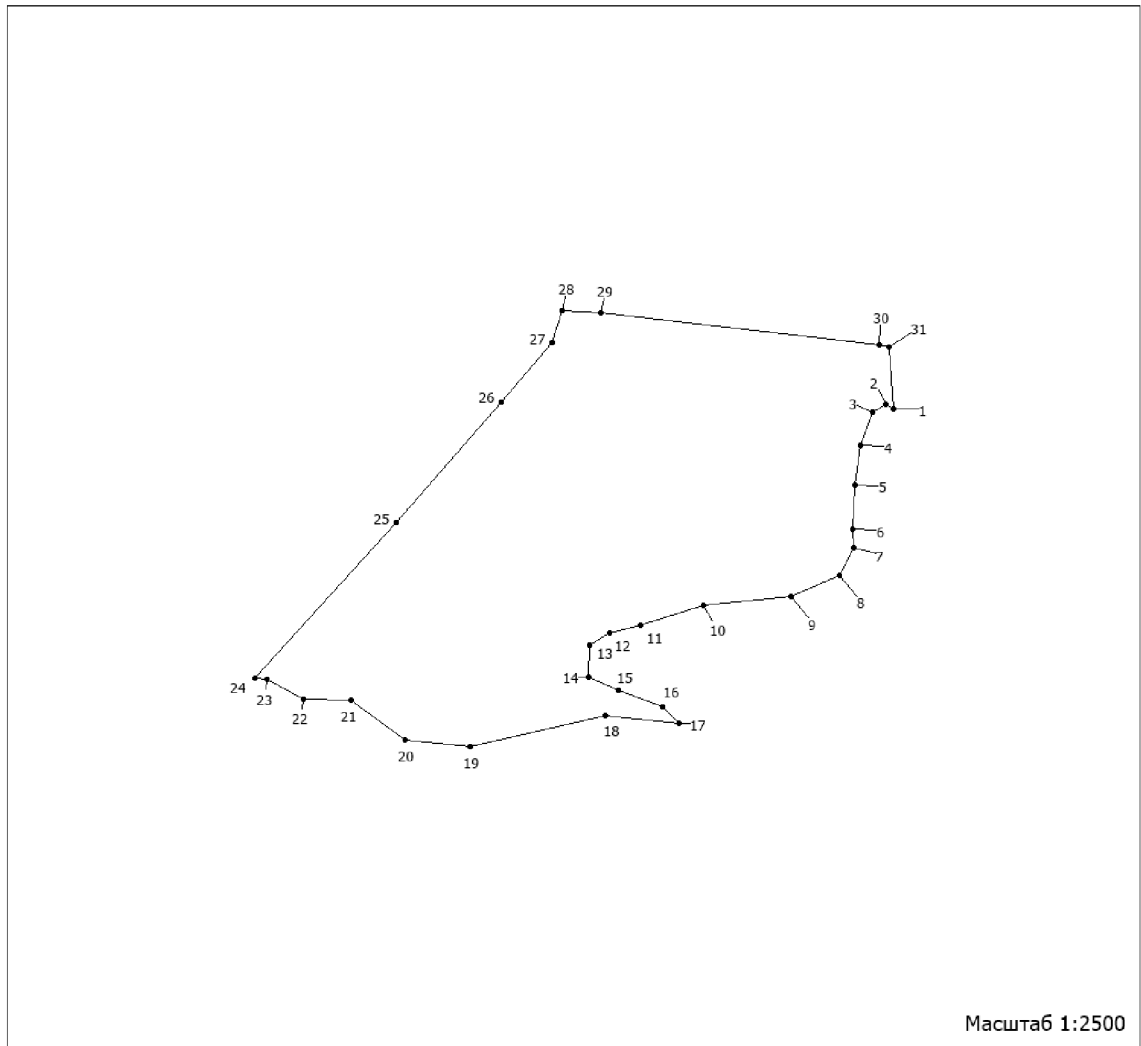
1 - 4	№ поворотных точек
-------	--------------------



Условные обозначения

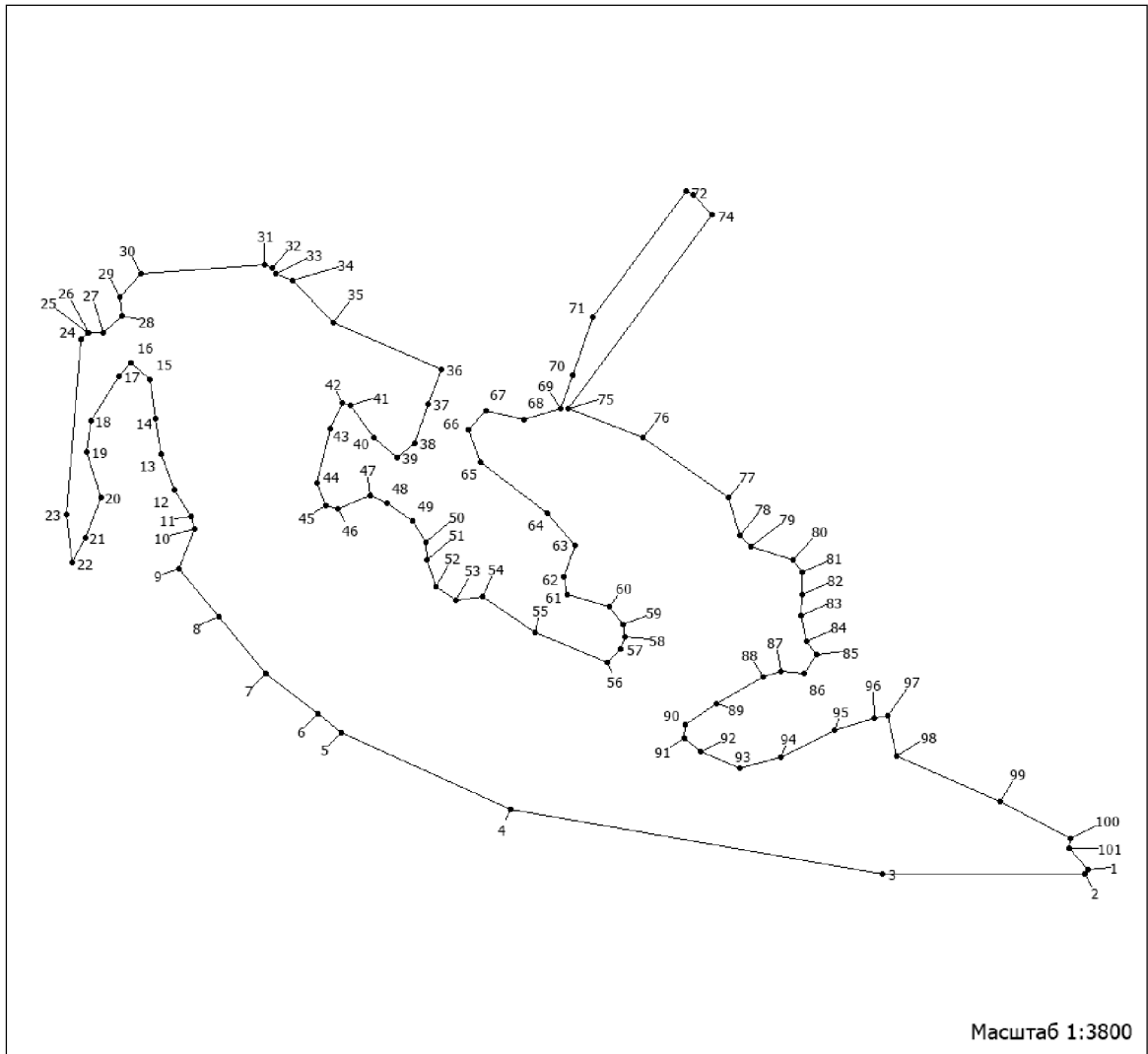
1 - 52

№ поворотных точек



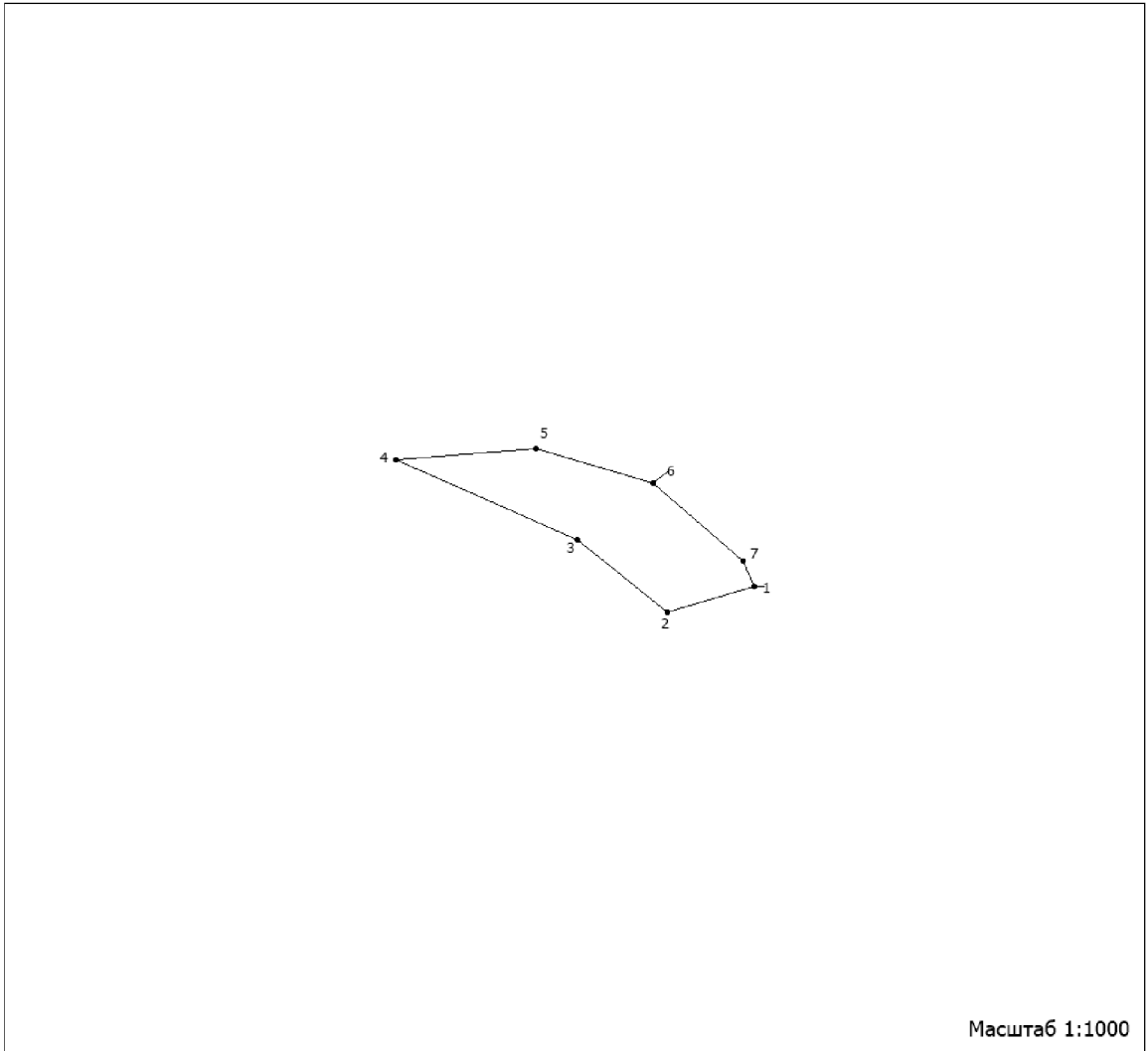
Условные обозначения

1 - 31	№ поворотных точек
--------	--------------------



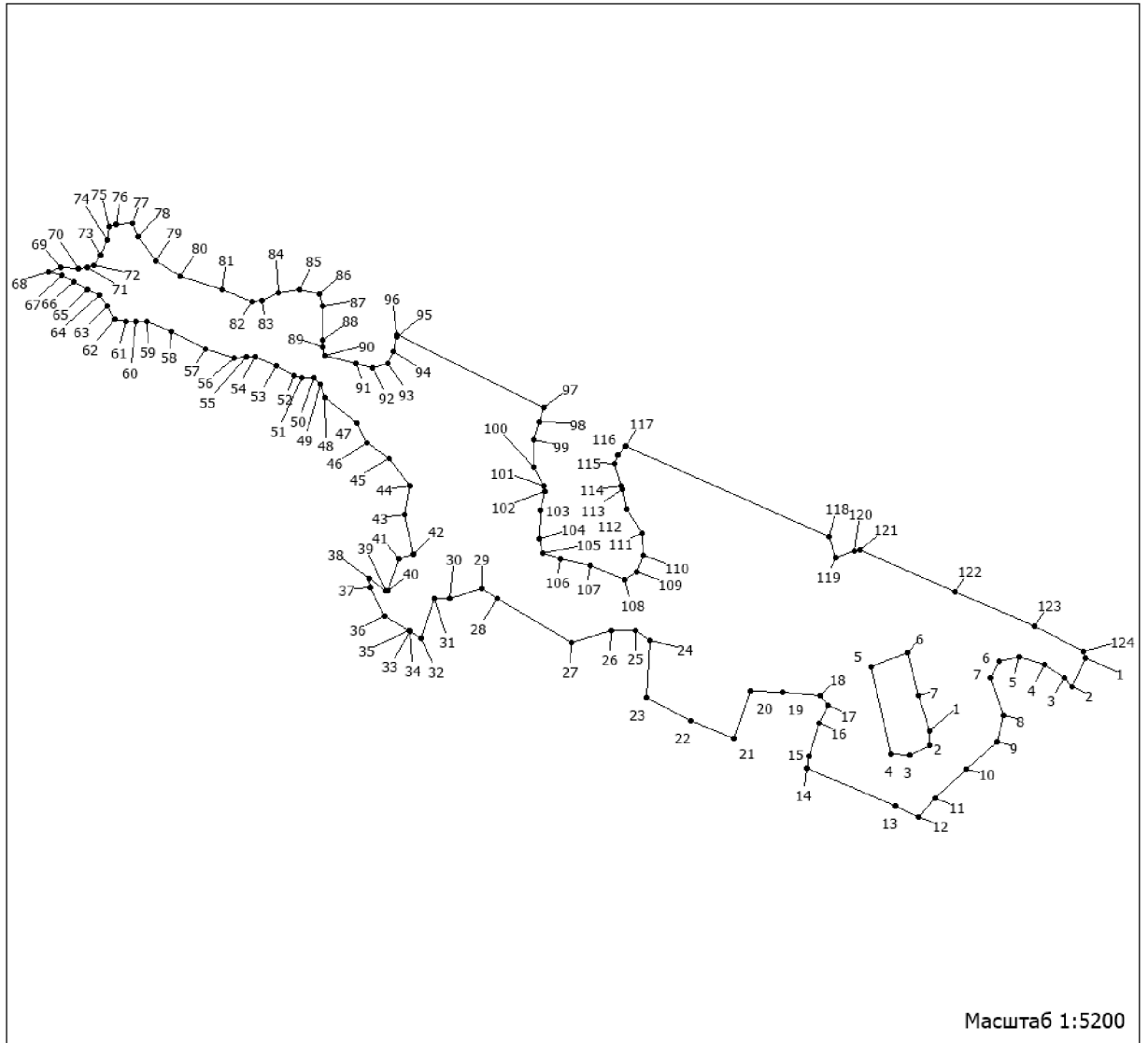
Условные обозначения

1 - 116	№ поворотных точек
---------	--------------------



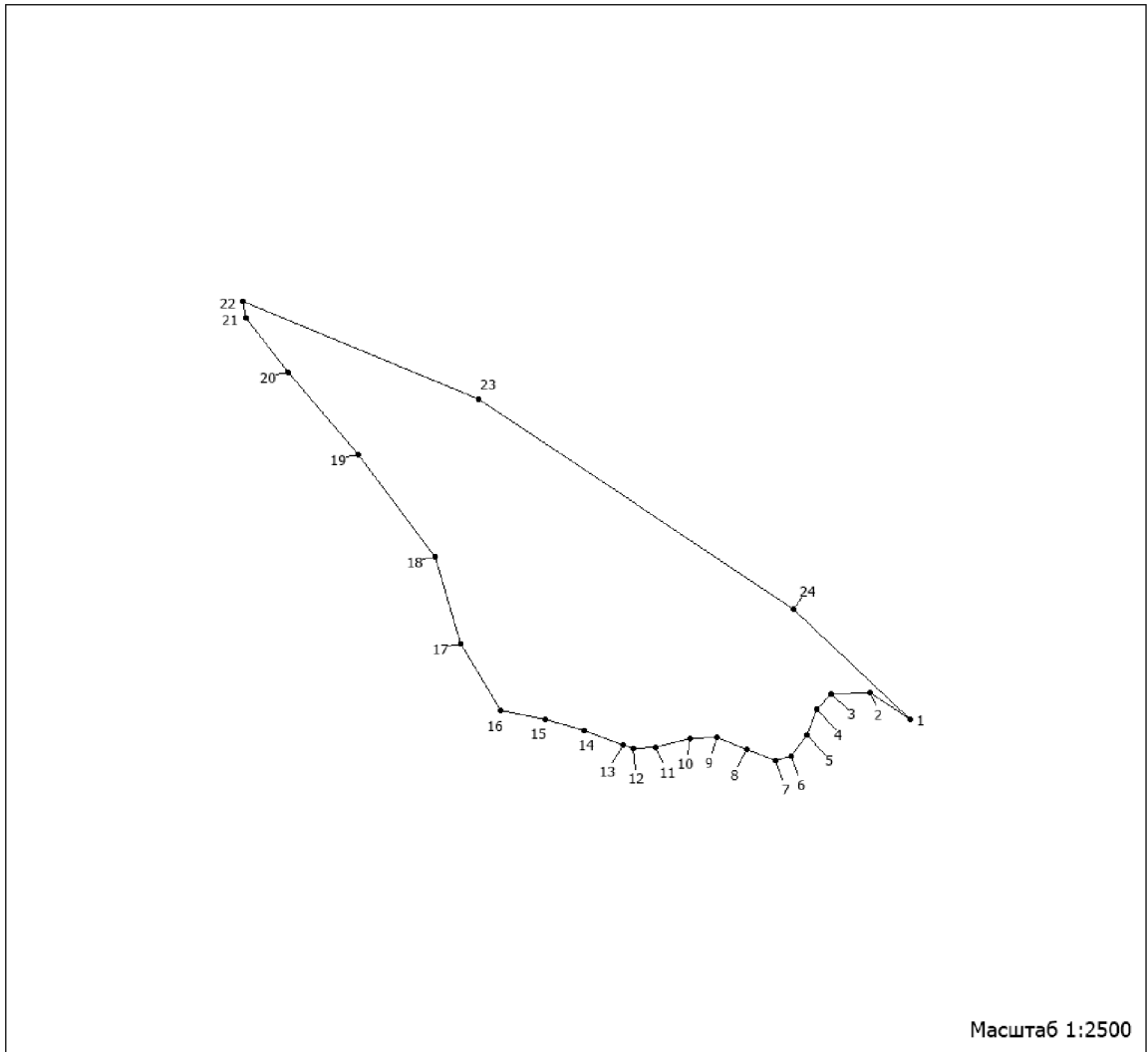
Условные обозначения

1 - 7	№ поворотных точек
-------	--------------------



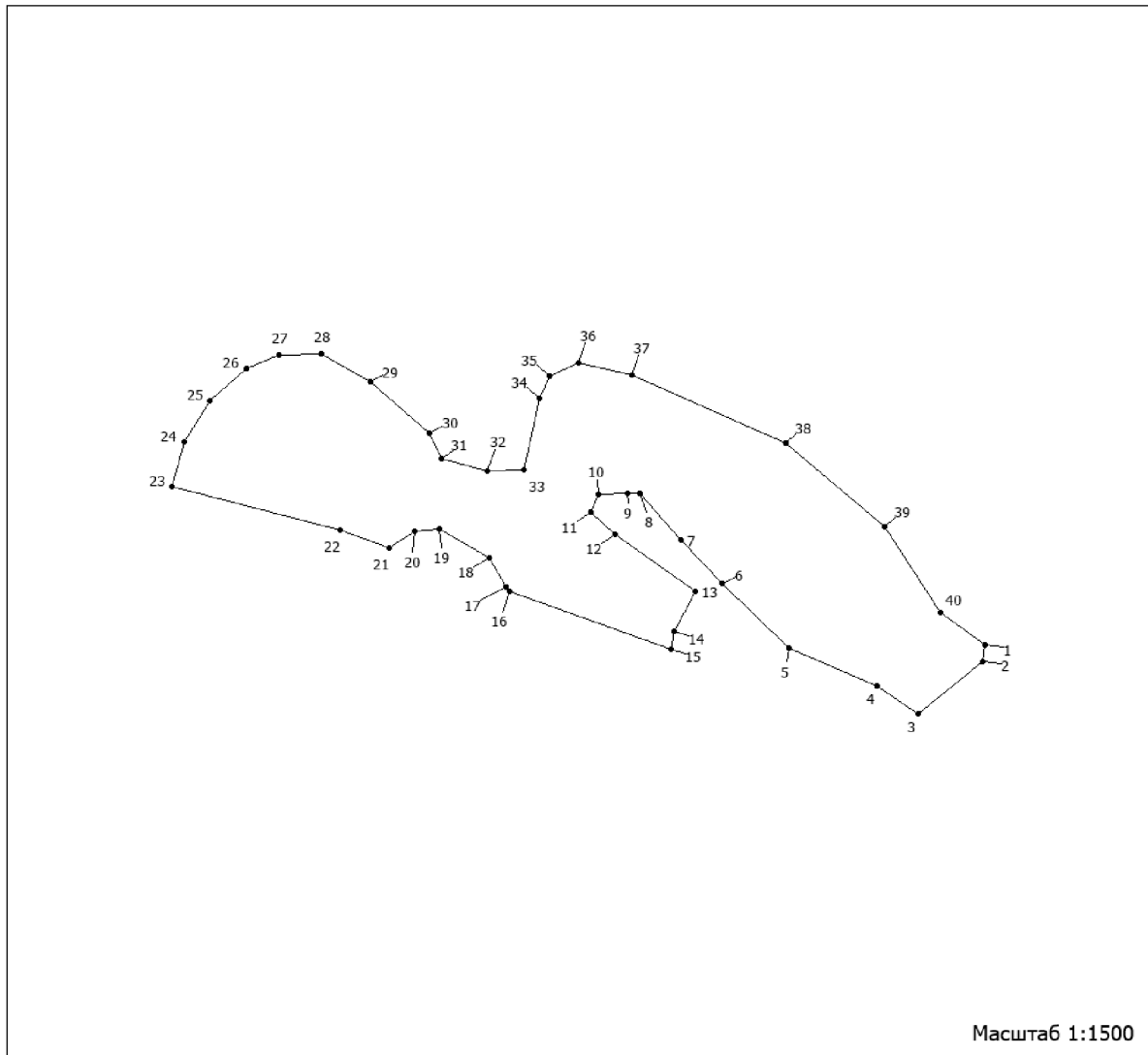
Условные обозначения

1 - 131	№ поворотных точек
---------	--------------------



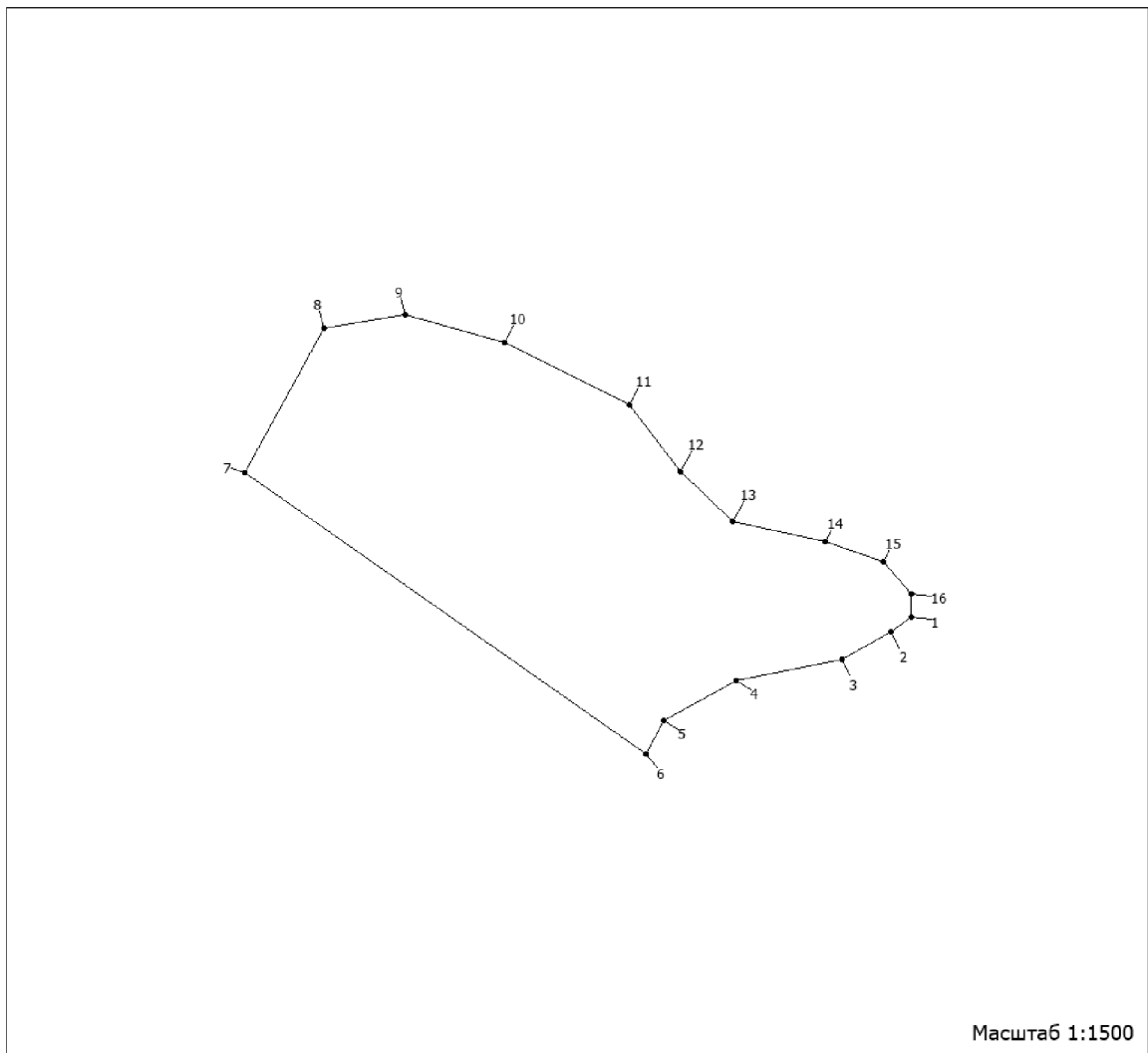
Условные обозначения

1 - 24	№ поворотных точек
--------	--------------------



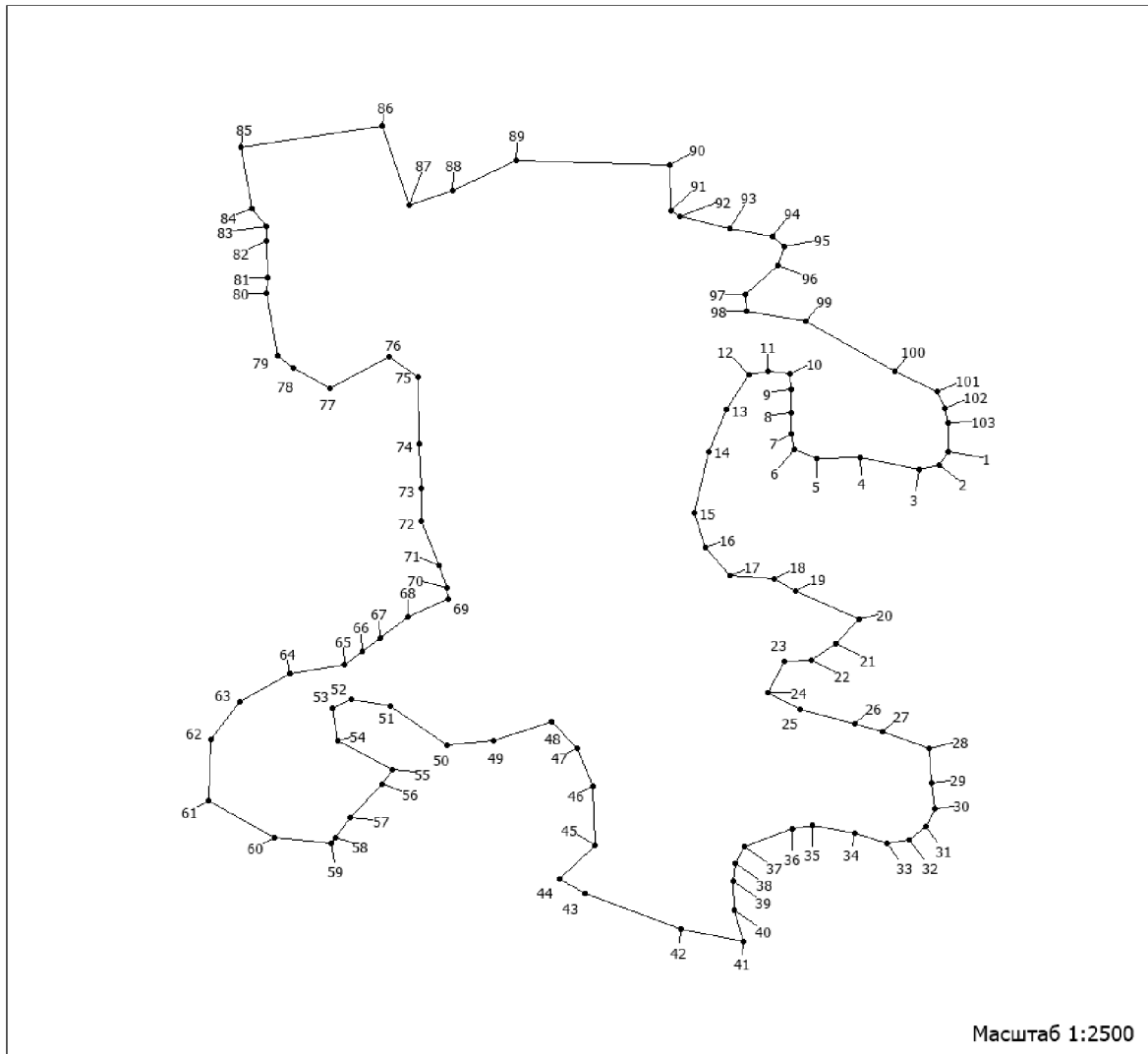
Условные обозначения

1 - 40	№ поворотных точек
--------	--------------------



Условные обозначения

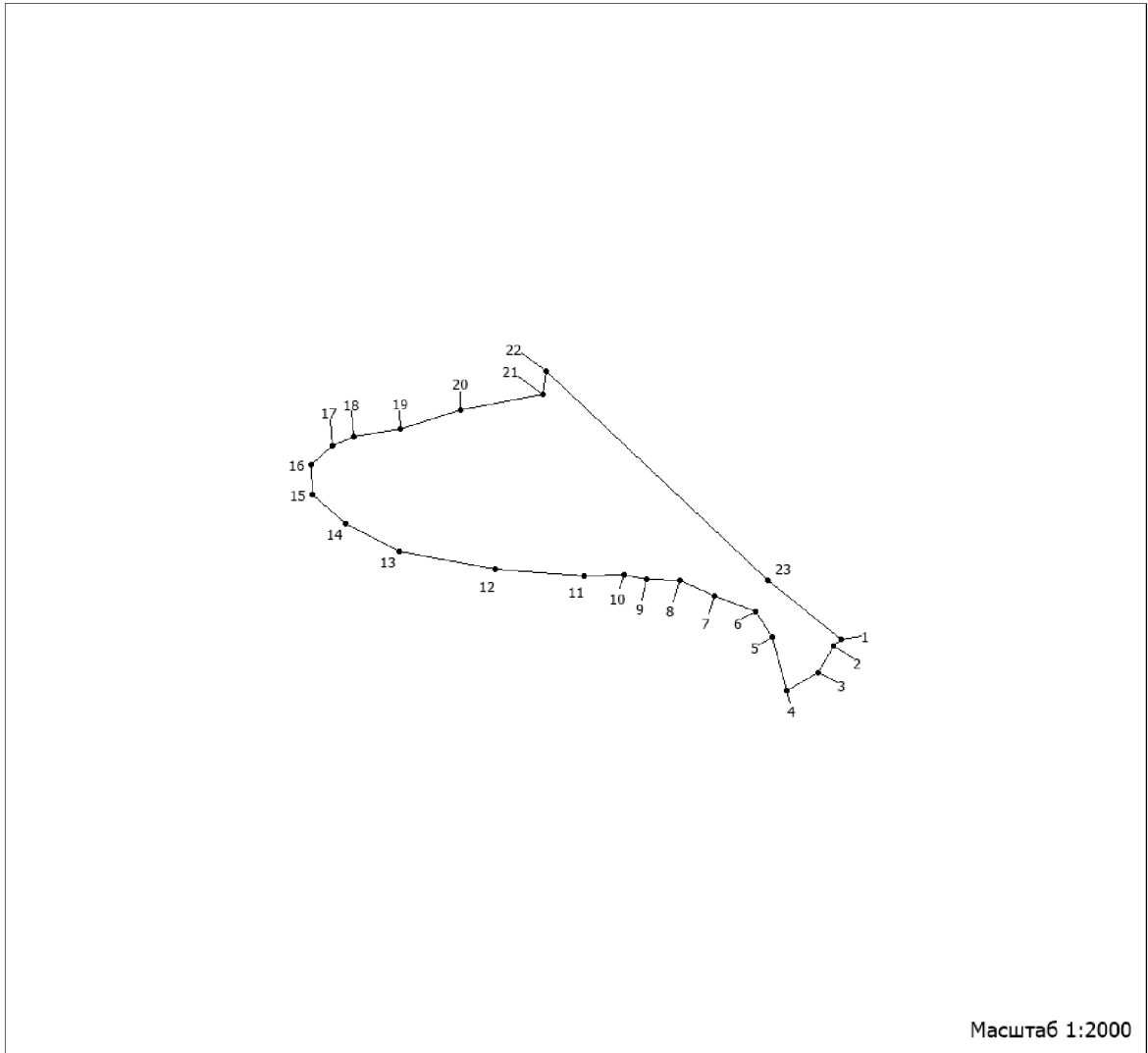
1 - 16	№ поворотных точек
--------	--------------------



Условные обозначения

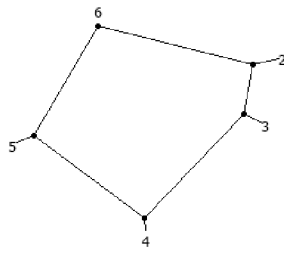
1 - 103

№ поворотных точек



Условные обозначения

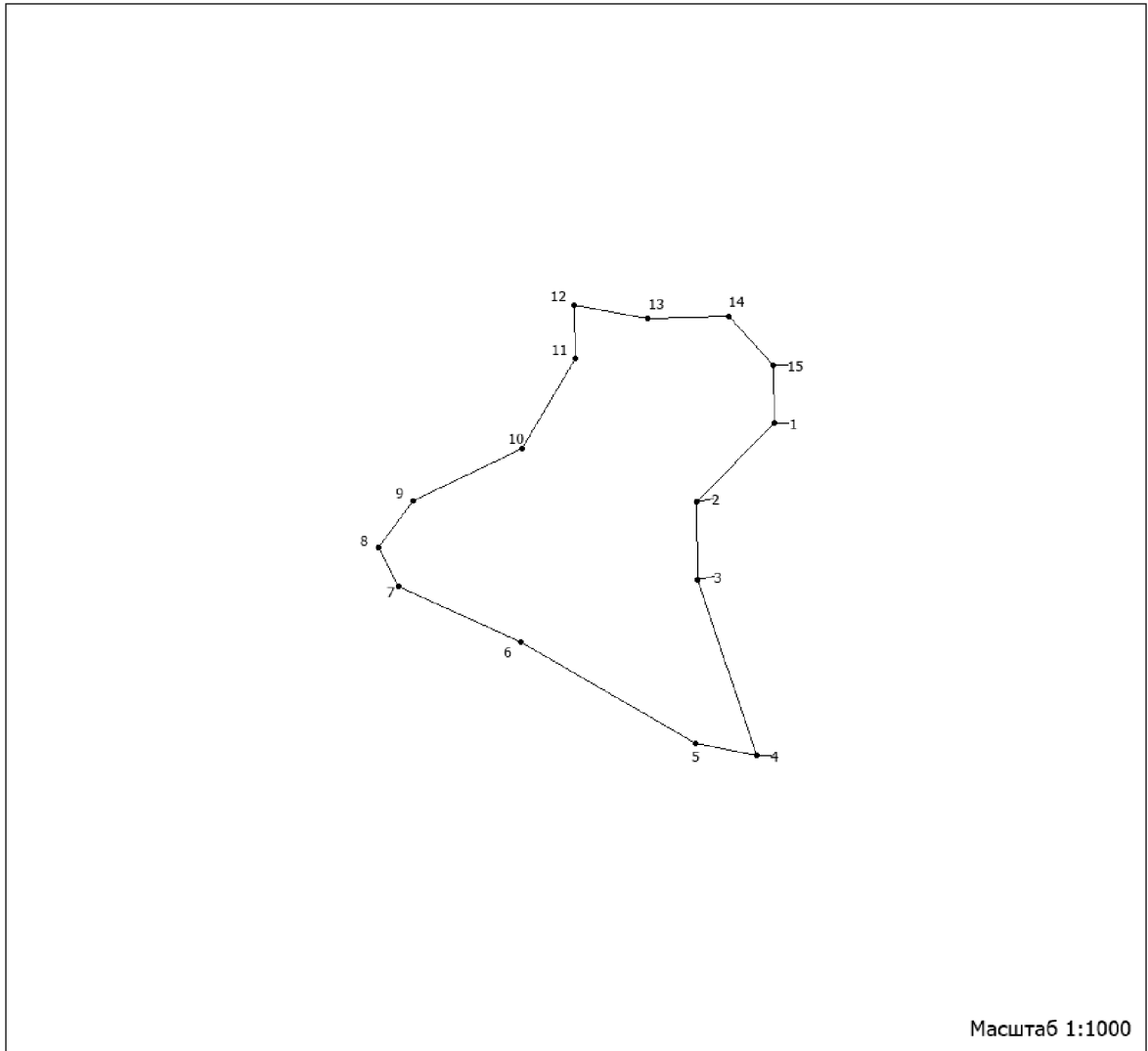
1 - 23	№ поворотных точек
--------	--------------------



Масштаб 1:1000

Условные обозначения

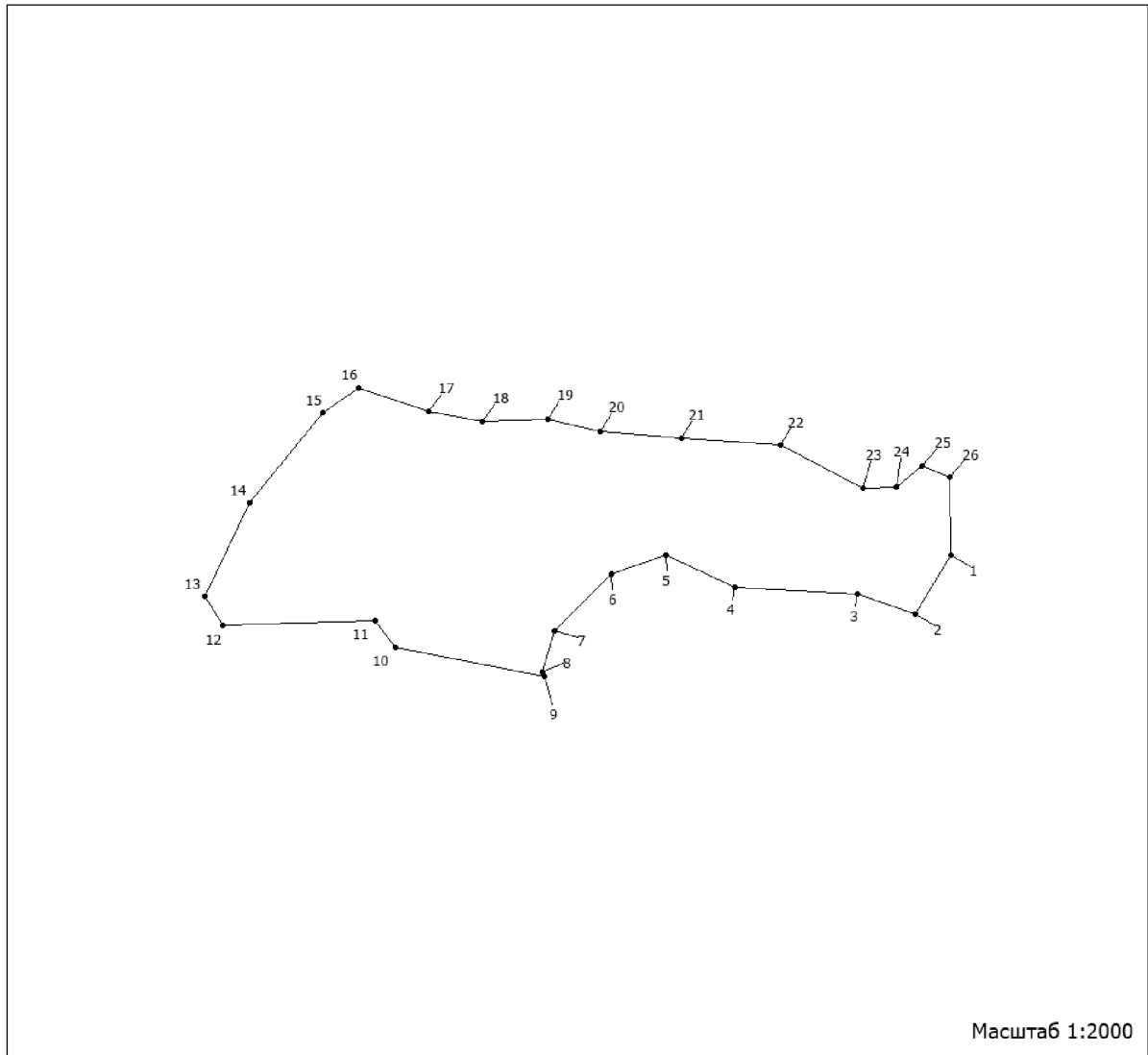
1 - 5	№ поворотных точек
-------	--------------------



Условные обозначения

1 - 15

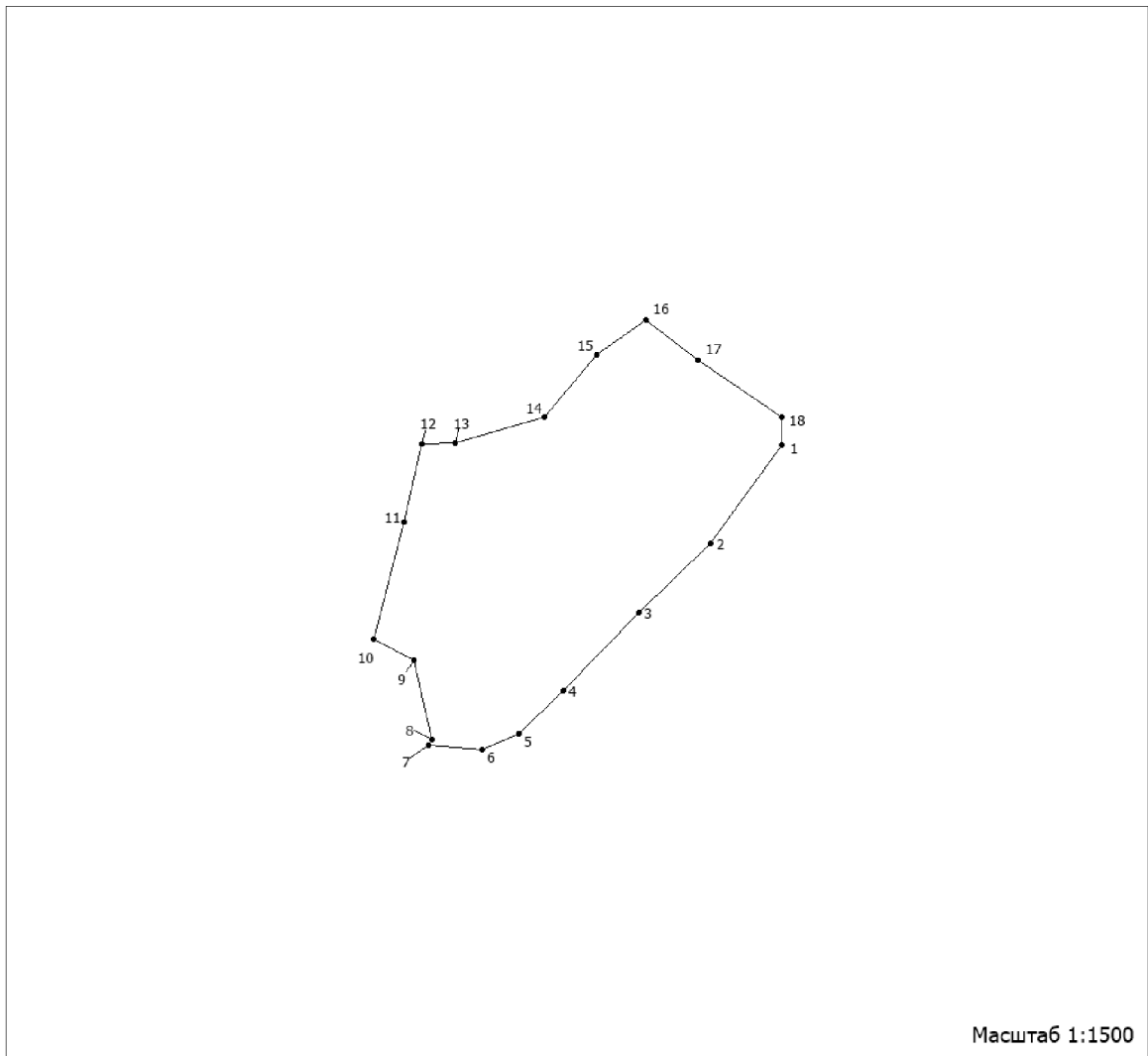
№ поворотных точек



Условные обозначения

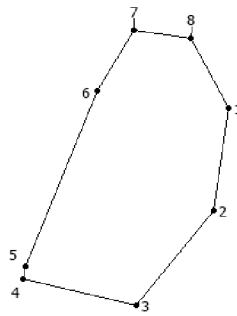
1 - 26

№ поворотных точек



Условные обозначения


1 - 18	№ поворотных точек
--------	--------------------



Масштаб 1:1000

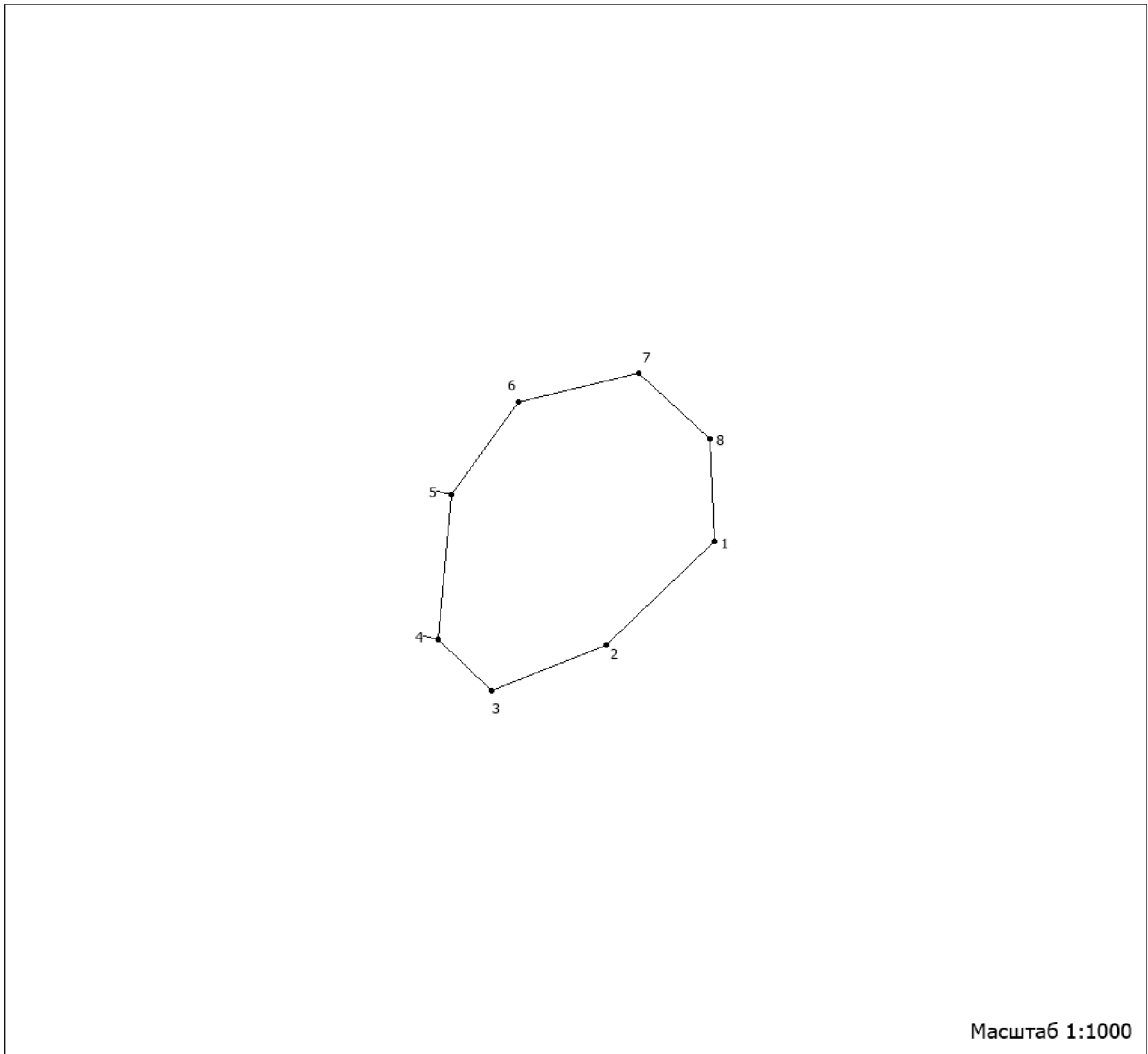
Условные обозначения

1 - 8	№ поворотных точек
-------	--------------------



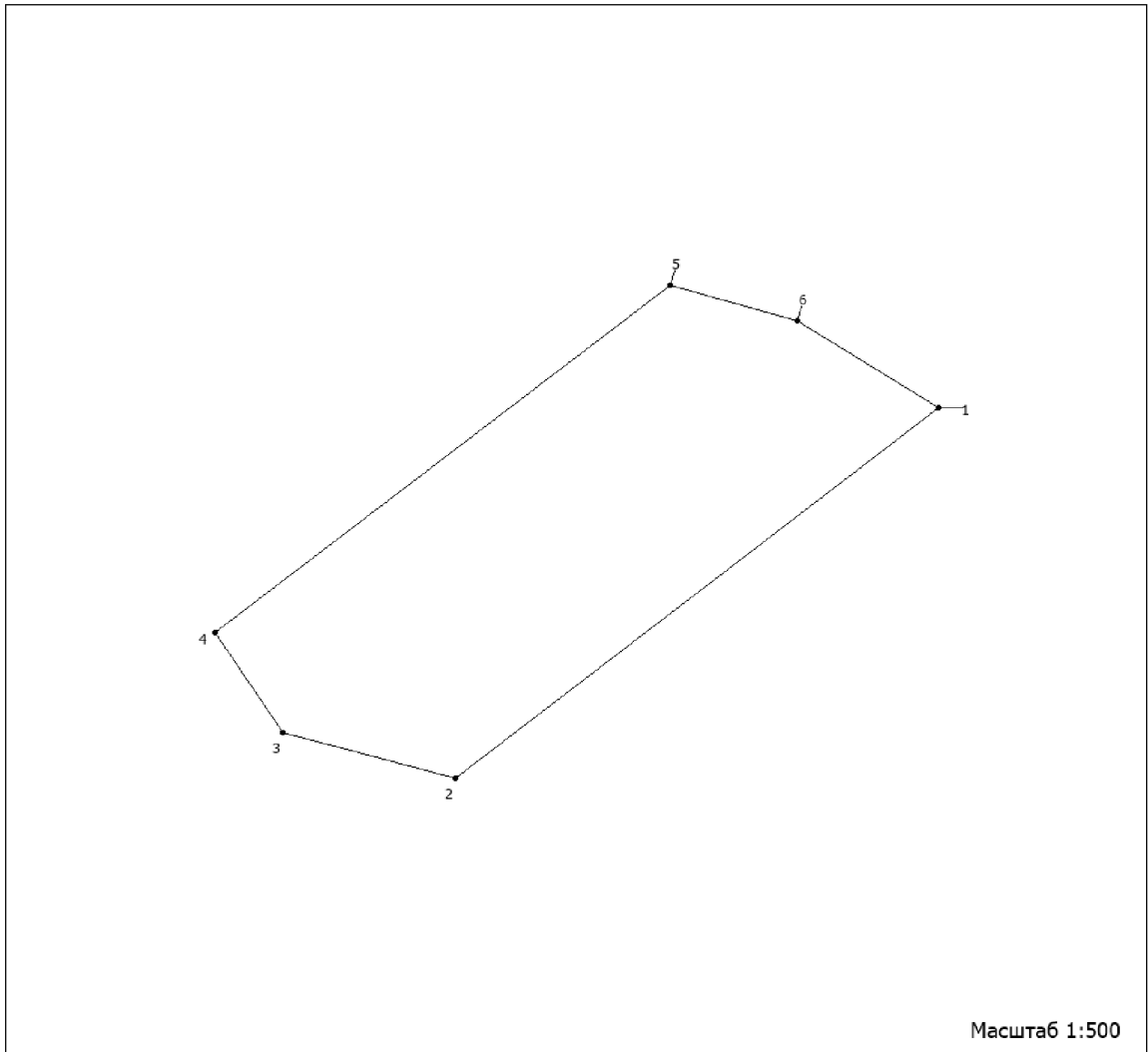
Условные обозначения

1 - 4	№ поворотных точек
-------	--------------------



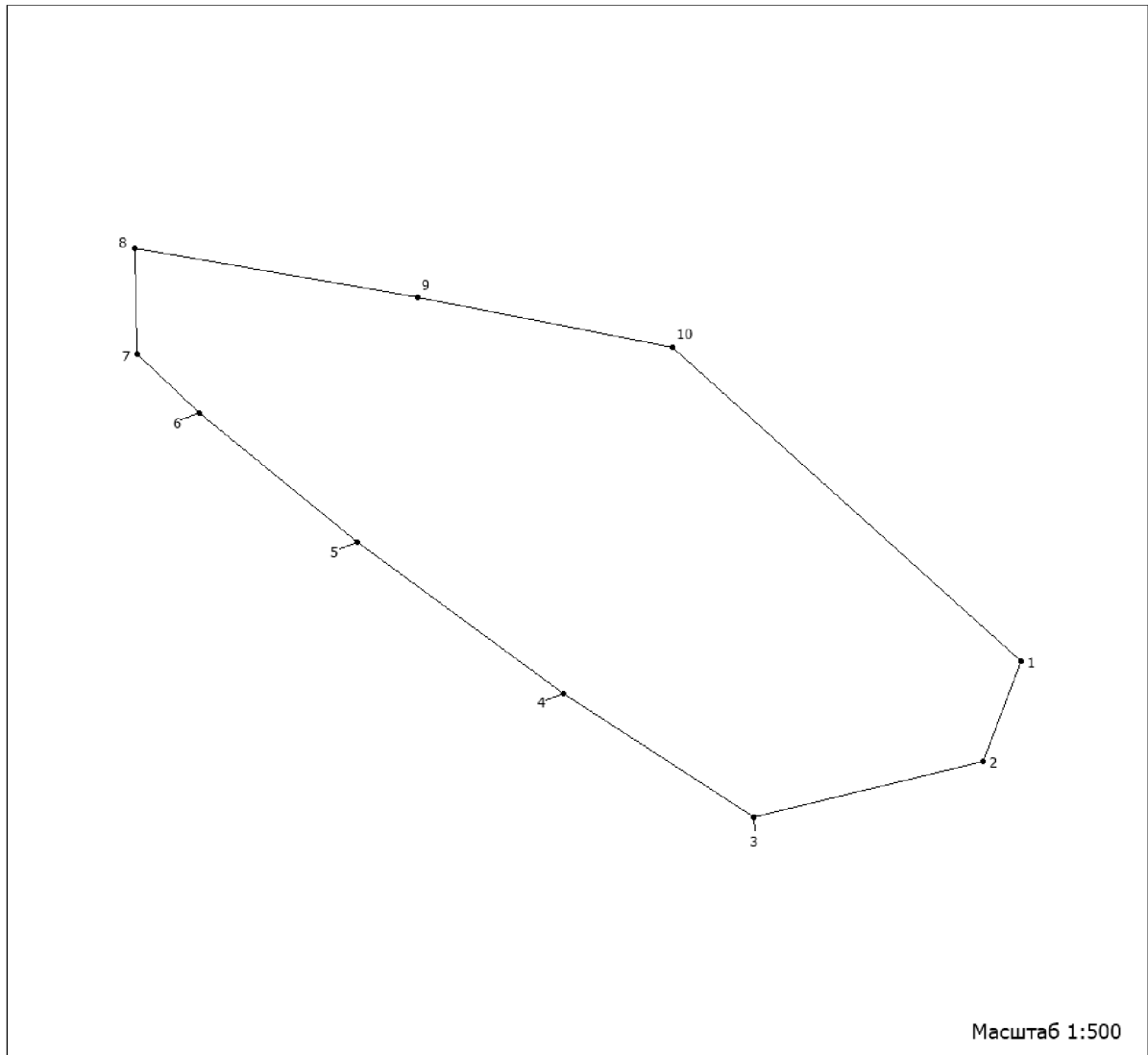
Условные обозначения

1 - 8	№ поворотных точек
-------	--------------------



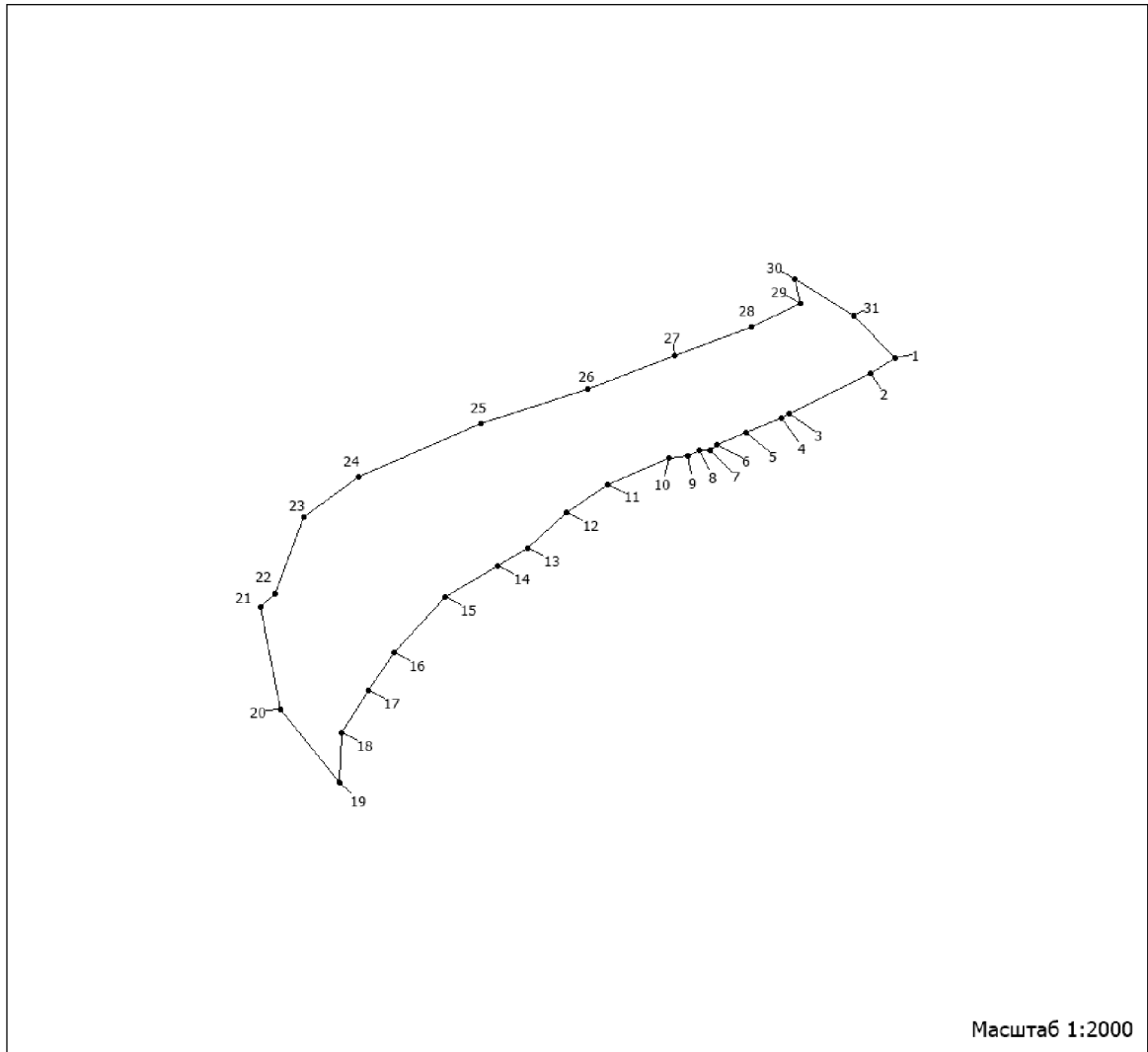
Условные обозначения

1 - 6	№ поворотных точек
-------	--------------------



Условные обозначения

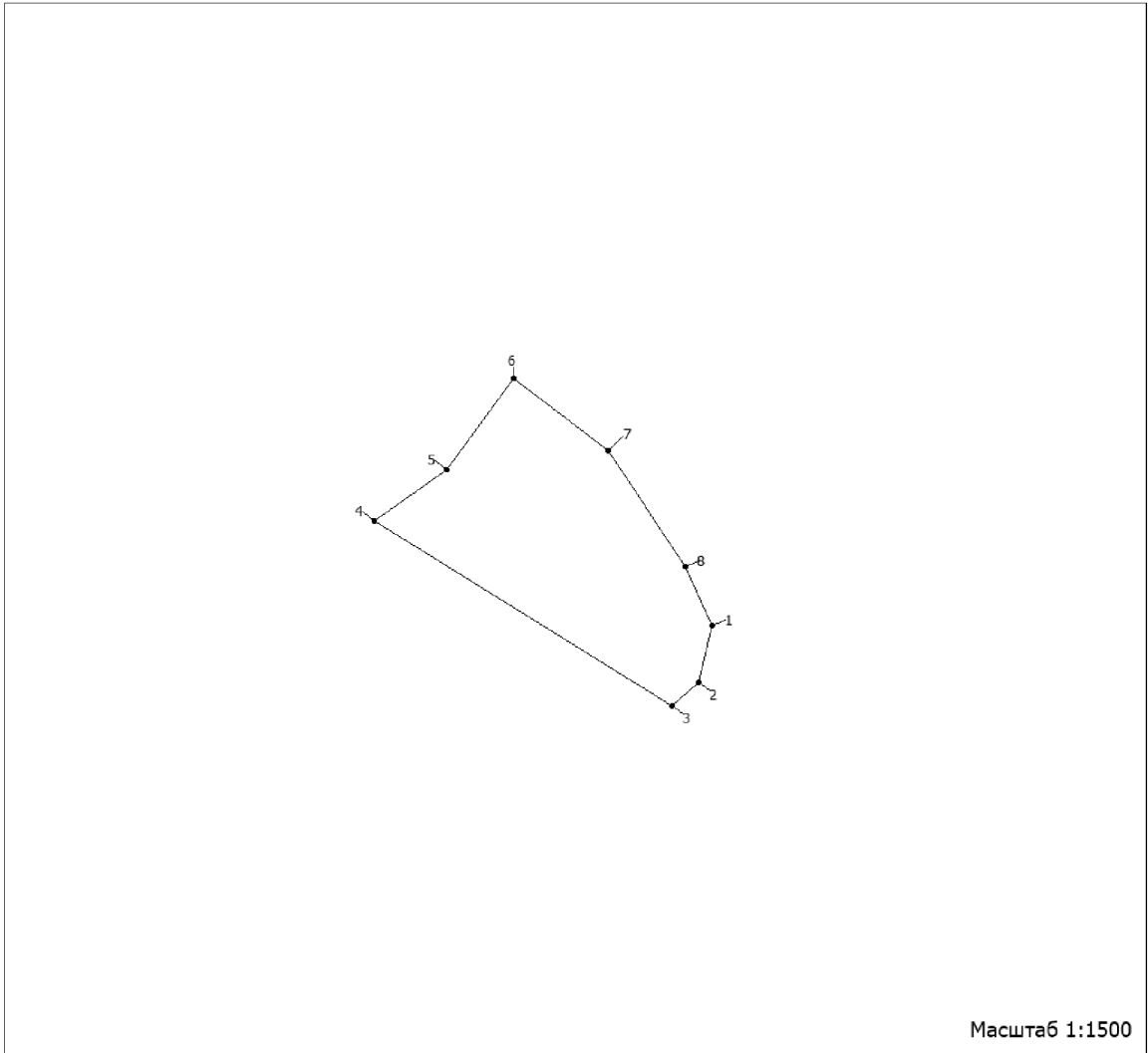
1 - 10	№ поворотных точек
--------	--------------------



Условные обозначения

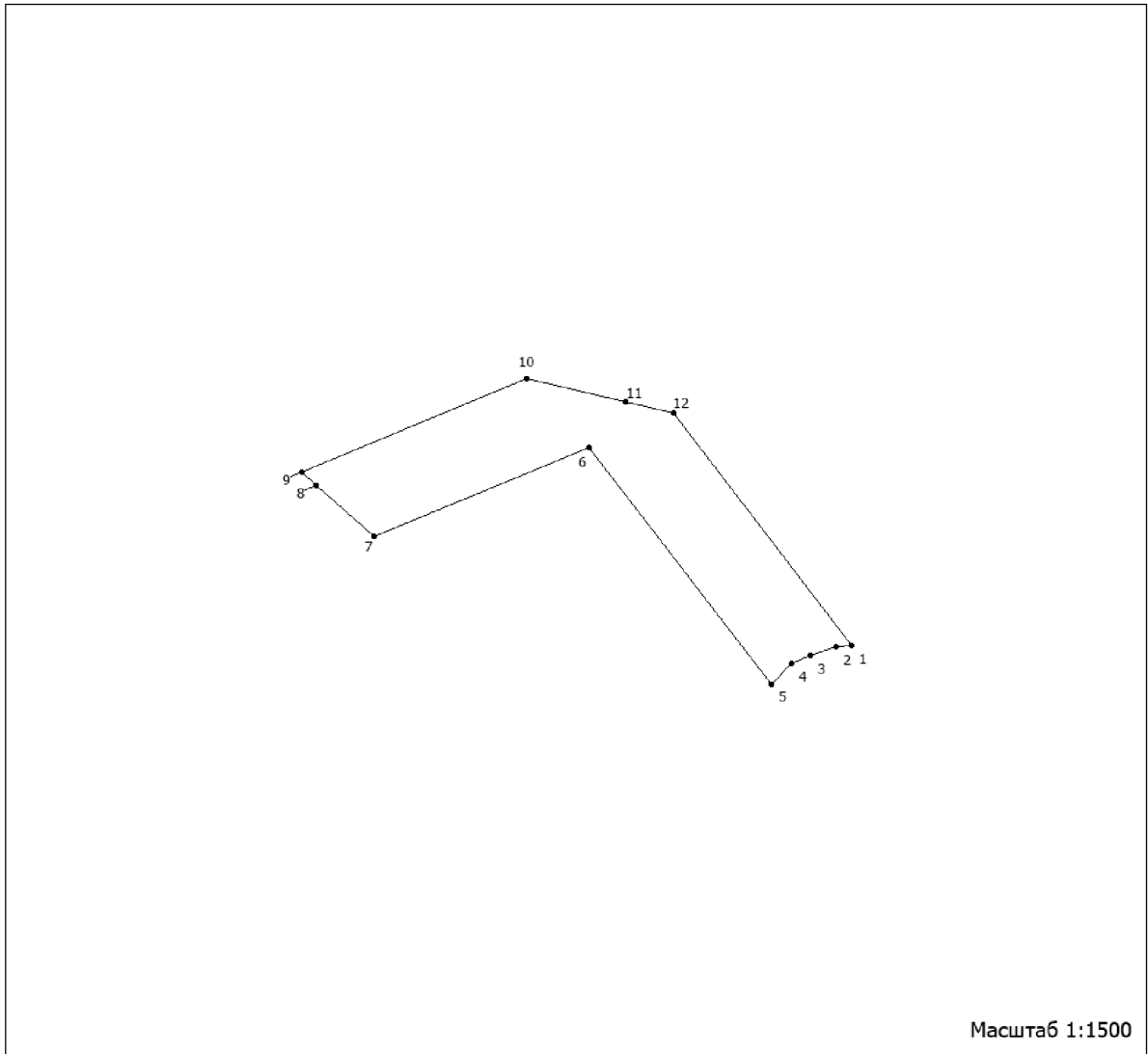
1 - 31

№ поворотных точек



Условные обозначения

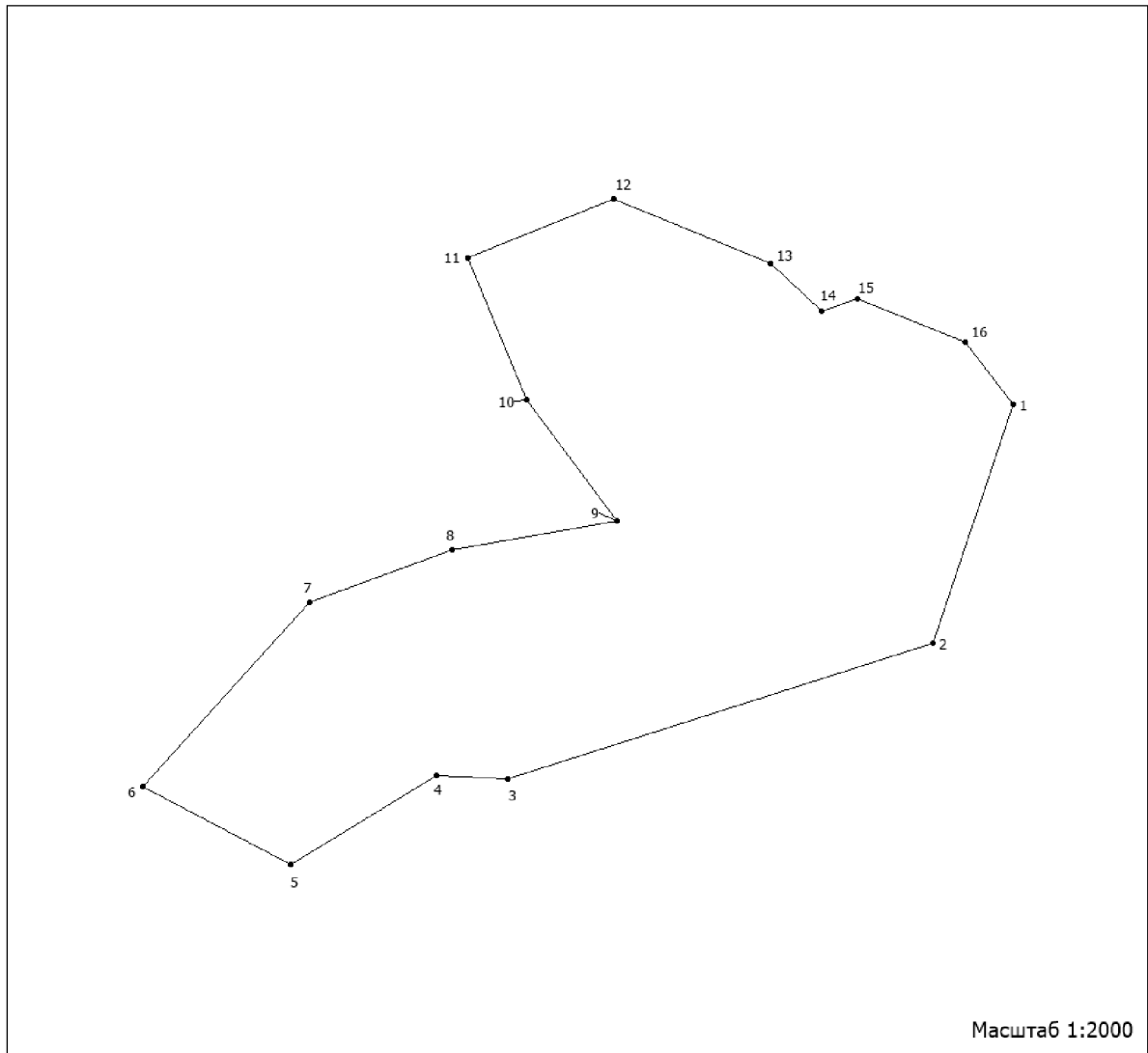
1 - 8	№ поворотных точек
-------	--------------------



Условные обозначения

1 - 12

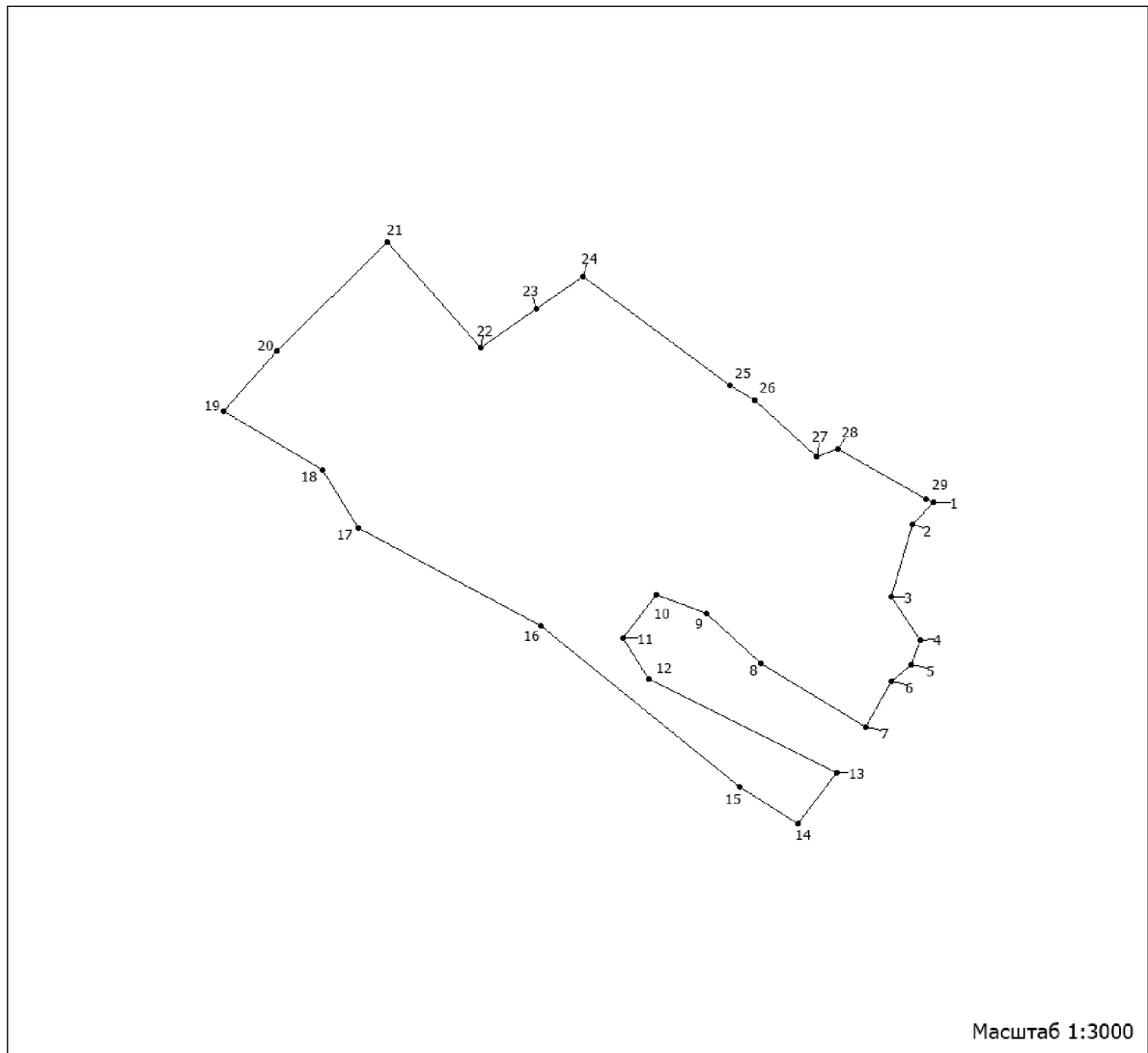
№ поворотных точек



Условные обозначения

1 - 16

№ поворотных точек



Условные обозначения

1 - 29	№ поворотных точек
--------	--------------------

Обозначение характерных точек границ	Координаты, применяемые для ведения ЕГРН в Кемеровской области - Кузбассе (X, Y) - МСК-42, зона 1)	
1	2	3
Лесной участок площадью 13,8755 га		
1	637053,684	1341075,623
2	637039,381	1341046,429
3	637027,949	1341027,323
4	637017,047	1341009,893
5	637009,605	1341002,476
6	636996,562	1341004,531
7	636980,829	1341020,971
8	636972,037	1341065,592
9	636952,183	1341061,640
10	636923,547	1341053,952
11	636922,826	1341033,123
12	636923,697	1341019,932
13	636913,504	1341003,871
14	636895,981	1340988,692
15	636875,956	1341000,158
16	636861,963	1341000,472
17	636869,925	1340978,842
18	636870,265	1340956,190
19	636870,605	1340933,224
20	636888,489	1340918,062
21	636896,631	1340904,467
22	636894,680	1340880,668
23	636865,454	1340868,261
24	636834,838	1340838,002
25	636810,652	1340797,292
26	636780,586	1340788,399
27	636769,074	1340779,432
28	636756,031	1340762,101
29	636742,848	1340738,079
30	636725,664	1340724,203
31	636707,340	1340719,229
32	636690,667	1340705,692
33	636682,305	1340709,231
34	636662,561	1340716,367
35	636629,284	1340715,426
36	636628,324	1340710,081
37	636622,342	1340691,272
38	636626,053	1340683,642
39	636646,427	1340689,061
40	636665,471	1340695,347

1	2	3
41	636672,033	1340686,818
42	636671,863	1340675,500
43	636659,060	1340669,082
44	636642,337	1340660,222
45	636642,056	1340647,650
46	636628,093	1340626,664
47	636615,231	1340619,157
48	636605,189	1340620,790
49	636605,469	1340633,874
50	636593,986	1340648,723
51	636580,233	1340652,872
52	636581,724	1340666,590
53	636572,081	1340688,270
54	636558,239	1340688,583
55	636550,697	1340713,389
56	636537,474	1340726,257
57	636514,539	1340754,008
58	636499,496	1340782,848
59	636486,433	1340840,989
60	636469,980	1340799,437
61	636450,205	1340744,191
62	636435,382	1340742,929
63	636413,248	1340754,948
64	636397,984	1340772,676
65	636393,223	1340783,442
66	636395,874	1340805,748
67	636381,321	1340818,988
68	636369,098	1340803,974
69	636352,165	1340785,207
70	636345,213	1340765,788
71	636352,475	1340750,882
72	636361,737	1340749,842
73	636375,529	1340763,437
74	636380,130	1340765,021
75	636389,823	1340752,416
76	636403,245	1340741,873
77	636423,980	1340725,490
78	636443,304	1340721,712
79	636466,189	1340726,571
80	636483,293	1340736,751
81	636485,613	1340727,478
82	636496,685	1340693,698
83	636486,383	1340685,877
84	636478,481	1340687,387
85	636473,000	1340691,206

1	2	3
86	636456,947	1340705,808
87	636448,475	1340703,993
88	636427,111	1340691,883
89	636407,906	1340685,589
90	636393,413	1340694,300
91	636377,220	1340693,986
92	636357,226	1340694,432
93	636334,161	1340708,183
94	636322,788	1340705,420
95	636308,665	1340677,232
96	636314,516	1340659,150
97	636324,569	1340655,924
98	636329,320	1340657,153
99	636339,582	1340663,629
100	636355,075	1340658,168
101	636357,206	1340624,593
102	636366,818	1340616,831
103	636384,541	1340617,276
104	636384,972	1340636,547
105	636377,880	1340659,348
106	636386,702	1340676,770
107	636400,265	1340679,822
108	636417,668	1340665,180
109	636440,953	1340649,910
110	636461,558	1340627,662
111	636483,963	1340594,970
112	636495,695	1340591,349
113	636507,748	1340602,329
114	636533,243	1340626,078
115	636547,776	1340634,987
116	636571,801	1340637,470
117	636585,224	1340634,163
118	636591,346	1340605,513
119	636573,742	1340610,586
120	636573,412	1340595,853
121	636575,082	1340572,351
122	636577,233	1340552,156
123	636571,701	1340556,479
124	636546,906	1340595,251
125	636537,294	1340603,021
126	636533,503	1340600,076
127	636534,954	1340589,146
128	636543,115	1340576,401
129	636556,148	1340555,151
130	636561,199	1340539,106

1	2	3
131	636560,949	1340527,871
132	636549,317	1340509,508
133	636532,883	1340495,302
134	636516,420	1340498,173
135	636493,095	1340508,320
136	636486,533	1340516,858
137	636478,992	1340534,973
138	636481,872	1340550,837
139	636482,392	1340574,297
140	636473,600	1340580,864
141	636442,964	1340568,960
142	636414,398	1340551,983
143	636395,814	1340550,729
144	636392,023	1340554,491
145	636387,052	1340574,380
146	636383,811	1340575,131
147	636368,688	1340545,136
148	636373,529	1340535,278
149	636387,862	1340519,027
150	636394,804	1340504,971
151	636394,233	1340478,994
152	636394,263	1340460,969
153	636387,572	1340453,289
154	636376,340	1340455,574
155	636370,018	1340466,281
156	636366,928	1340487,969
157	636356,435	1340509,656
158	636353,395	1340514,787
159	636254,794	1340319,139
160	636322,018	1340249,548
161	636478,762	1340354,891
162	636502,357	1340380,431
163	636530,983	1340416,348
164	636560,239	1340419,401
165	636581,474	1340429,407
166	636631,874	1340510,959
167	636665,982	1340549,954
168	636732,086	1340636,109
169	636766,943	1340686,479
170	636812,303	1340738,301
171	636854,452	1340774,598
172	636924,517	1340852,719
173	636935,429	1340863,938
174	636946,592	1340872,014
175	636976,268	1340889,024

1	2	3
176	636984,990	1340900,606
177	636985,340	1340916,247
178	636986,550	1340933,067
179	636993,972	1340946,357
180	637010,915	1340962,319
181	637020,767	1340970,519
182	637045,783	1340991,010
183	637065,547	1341003,689
184	637092,733	1341007,302
185	637105,906	1341006,172
186	637110,417	1341002,699
187	637118,768	1340974,751
188	637119,198	1340971,393
189	637160,837	1341003,772
190	637149,925	1341025,096
191	637120,939	1341048,837
192	637099,754	1341063,249
193	637088,192	1341068,108
194	637072,468	1341072,917
195	636930,638	1341015,073
196	636926,497	1340998,047
197	636916,615	1340987,347
198	636916,285	1340972,226
199	636920,446	1340953,674
200	636931,848	1340934,106
201	636944,821	1340922,623
202	636955,343	1340919,538
203	636962,935	1340917,080
204	636966,336	1340922,153
205	636979,949	1340947,379
206	636978,928	1340948,526
207	636969,927	1340970,098
208	636956,884	1340999,746
209	636949,782	1341007,129
210	636941,100	1341012,359
1	637053,684	1341075,623
Лесной участок площадью 1,9836 га		
1	629745,903	1318566,254
2	629721,377	1318563,103
3	629682,279	1318548,963
4	629657,194	1318536,111
5	629648,132	1318530,444
6	629642,951	1318525,032
7	629637,680	1318515,092
8	629637,199	1318509,226

1	2	3
9	629651,943	1318511,924
10	629677,248	1318512,196
11	629688,650	1318509,433
12	629682,079	1318502,041
13	629660,895	1318496,976
14	629637,960	1318489,601
15	629609,043	1318478,506
16	629597,031	1318469,061
17	629583,818	1318457,108
18	629603,632	1318372,660
19	629603,872	1318374,210
20	629654,213	1318401,087
21	629658,564	1318406,861
22	629654,553	1318416,166
23	629653,123	1318427,930
24	629658,194	1318428,664
25	629672,187	1318428,351
26	629688,710	1318435,527
27	629741,822	1318472,897
28	629790,382	1318511,223
29	629819,488	1318537,818
30	629828,920	1318545,152
31	629834,202	1318555,092
32	629829,271	1318561,073
33	629812,857	1318558,912
34	629789,052	1318549,879
35	629780,830	1318544,203
36	629775,819	1318546,323
37	629776,169	1318562,236
38	629775,399	1318565,272
28	629790,382	1318511,223
29	629819,488	1318537,818
30	629828,920	1318545,152
31	629834,202	1318555,092
32	629829,271	1318561,073
33	629812,857	1318558,912
34	629789,052	1318549,879
35	629780,830	1318544,203
36	629775,819	1318546,323
37	629776,169	1318562,236
38	629775,399	1318565,272
1	629745,903	1318566,254
Лесной участок площадью 0,1005 га		
1	636540,515	1341560,994
2	636517,250	1341554,700

1	2	3
3	636474,451	1341542,681
4	636486,103	1341528,781
5	636517,750	1341537,352
6	636543,905	1341549,115
7	636537,374	1341557,983
8	636534,553	1341556,919
9	636536,664	1341551,309
10	636539,475	1341552,374
1	636540,515	1341560,994
Лесной участок площадью 0,2933 га		
1	629843,554	1318635,078
2	629838,472	1318634,013
3	629838,402	1318631,002
4	629841,593	1318622,547
5	629831,931	1318605,157
6	629799,034	1318589,129
7	629794,693	1318583,363
8	629793,783	1318580,517
9	629795,343	1318574,627
10	629797,454	1318571,228
11	629804,485	1318568,564
12	629817,688	1318570,783
13	629836,392	1318577,910
14	629855,136	1318586,720
15	629871,860	1318602,608
16	629882,092	1318607,913
17	629892,474	1318619,750
18	629894,695	1318621,384
19	629886,393	1318627,092
20	629872,410	1318627,744
21	629864,028	1318630,103
22	629852,826	1318634,871
1	629843,554	1318635,078
Лесной участок площадью 0,1547 га		
1	636468,629	1341541,047
2	636370,028	1341513,363
3	636371,529	1341506,433
4	636408,036	1341507,646
5	636480,062	1341527,147
1	636468,629	1341541,047
Лесной участок площадью 0,6695 га		
1	630058,299	1318791,938
2	630023,082	1318785,676
3	630013,610	1318776,668
4	630012,590	1318768,650

1	2	3
5	630014,060	1318759,056
6	630018,811	1318744,710
7	630030,063	1318735,240
8	630038,405	1318731,198
9	630042,836	1318725,242
10	630038,895	1318715,269
11	630037,715	1318699,867
12	630040,496	1318695,627
13	630044,326	1318693,862
14	630049,428	1318695,767
15	630054,999	1318703,192
16	630058,890	1318703,943
17	630064,261	1318702,639
18	630068,352	1318696,691
19	630077,274	1318687,799
20	630109,250	1318709,263
21	630131,825	1318725,267
22	630131,055	1318725,811
23	630109,140	1318726,298
24	630102,839	1318731,124
25	630101,469	1318745,403
26	630099,168	1318755,847
27	630091,707	1318761,877
28	630067,892	1318790,890
1	630058,299	1318791,938
Лесной участок площадью 2,1075 га		
1	637752,314	1341546,170
2	637645,531	1341531,660
3	637494,099	1341518,090
4	637451,489	1341513,627
5	637440,847	1341514,724
6	637501,310	1341427,867
7	637531,687	1341423,173
8	637553,101	1341422,687
9	637571,605	1341460,666
10	637620,205	1341434,838
11	637626,247	1341436,248
12	637726,558	1341498,943
1	637752,314	1341546,170
Лесной участок площадью 0,0609 га		
1	630298,461	1318853,106
2	630265,094	1318831,724
3	630245,199	1318809,030
4	630233,227	1318801,408
5	630231,216	1318795,757

1	2	3
6	630308,123	1318850,285
1	630298,461	1318853,106
Лесной участок площадью 0,8495 га		
1	637404,879	1341518,354
2	637390,856	1341518,106
3	637393,417	1341502,144
4	637389,826	1341489,333
5	637379,224	1341484,647
6	637361,890	1341485,744
7	637349,348	1341483,847
8	637344,357	1341474,014
9	637335,775	1341465,731
10	637328,603	1341466,977
11	637325,322	1341469,006
12	637322,822	1341487,600
13	637320,972	1341491,799
14	637308,489	1341491,494
15	637291,935	1341483,839
16	637279,773	1341495,404
17	637268,840	1341512,431
18	637257,458	1341513,519
19	637249,956	1341505,080
20	637259,478	1341470,252
21	637276,492	1341453,531
22	637282,583	1341450,718
23	637292,485	1341447,269
24	637318,091	1341442,114
25	637334,214	1341436,339
26	637349,428	1341391,265
27	637364,461	1341398,986
28	637370,212	1341400,859
29	637370,112	1341403,532
30	637367,932	1341408,374
31	637349,508	1341425,087
32	637351,848	1341430,243
33	637355,129	1341433,840
34	637359,270	1341433,691
35	637378,784	1341430,878
36	637381,745	1341431,662
37	637393,757	1341448,218
38	637404,799	1341455,510
39	637415,302	1341454,323
40	637422,043	1341456,500
41	637427,574	1341461,458
42	637410,941	1341486,033

1	2	3
43	637410,741	1341496,732
44	637413,121	1341512,587
45	637415,852	1341517,240
1	637404,879	1341518,354
Лесной участок площадью 0,9346 га		
1	630449,383	1319000,281
2	630465,476	1319013,753
3	630477,969	1319021,037
4	630479,299	1319027,389
5	630476,649	1319037,527
6	630472,538	1319044,514
7	630469,637	1319049,447
8	630461,026	1319058,043
9	630457,665	1319058,959
10	630450,643	1319054,199
11	630443,522	1319055,708
12	630430,899	1319072,570
13	630421,817	1319066,144
14	630409,405	1319083,723
15	630380,048	1319068,000
16	630358,004	1319040,002
17	630353,443	1319024,180
18	630351,742	1319008,291
19	630363,985	1318989,590
20	630377,738	1318978,891
21	630393,621	1318972,679
22	630400,683	1318971,178
23	630420,657	1318974,931
24	630436,170	1318974,593
1	630449,383	1319000,281
Лесной участок площадью 1,8277 га		
1	637049,544	1341545,700
2	637024,918	1341542,557
3	637078,260	1341472,413
4	637007,575	1341437,131
5	636925,767	1341390,267
6	636793,379	1341302,214
7	636801,561	1341298,230
8	636850,741	1341323,472
9	636888,249	1341348,031
10	636919,266	1341347,346
11	636932,509	1341347,998
12	636969,686	1341373,521
13	636982,249	1341385,936
14	636985,960	1341404,662

1	2	3
15	637019,507	1341414,743
16	637056,115	1341429,921
17	637101,905	1341440,192
18	637127,300	1341440,571
19	637139,353	1341432,792
20	637143,914	1341426,110
21	637135,992	1341405,594
22	637135,702	1341395,249
23	637138,403	1341389,549
24	637147,705	1341384,641
25	637166,829	1341399,259
26	637173,420	1341391,587
27	637175,751	1341377,439
28	637177,401	1341367,053
29	637186,683	1341361,213
30	637190,774	1341376,161
31	637193,074	1341387,668
32	637194,595	1341405,932
33	637200,456	1341425,632
34	637194,264	1341432,577
35	637183,482	1341436,380
36	637168,589	1341443,830
37	637152,215	1341454,760
38	637143,284	1341465,682
39	637139,563	1341474,872
40	637122,679	1341514,369
41	637107,116	1341532,782
42	637083,291	1341539,488
1	637049,544	1341545,700
Лесной участок площадью 3,6915 га		
1	631197,553	1319615,282
2	631194,172	1319613,871
3	631189,811	1319608,064
4	631187,661	1319598,882
5	631182,160	1319589,033
6	631170,317	1319606,571
7	631157,984	1319609,029
8	631152,443	1319604,434
9	631144,202	1319577,261
10	631131,269	1319552,571
11	631111,475	1319540,337
12	631098,902	1319525,076
13	631082,428	1319493,720
14	631062,644	1319482,336
15	631011,783	1319463,198

1	2	3
16	630981,187	1319445,800
17	630916,123	1319367,061
18	630888,097	1319344,037
19	630866,782	1319324,264
20	630840,967	1319314,513
21	630819,802	1319313,292
22	630785,175	1319314,901
23	630777,463	1319317,508
24	630755,789	1319301,760
25	630788,916	1319292,966
26	630844,818	1319281,846
27	630862,181	1319276,410
28	630878,665	1319276,393
29	630904,060	1319288,990
30	630923,474	1319306,627
31	630944,949	1319333,660
32	630965,863	1319358,020
33	630987,458	1319374,931
34	631010,083	1319384,063
35	631034,958	1319395,323
36	631046,811	1319393,879
37	631055,062	1319381,596
38	631086,089	1319392,741
39	631087,609	1319395,851
40	631099,002	1319427,668
41	631107,024	1319429,186
42	631113,705	1319424,468
43	631116,476	1319411,747
44	631113,185	1319402,475
45	631120,817	1319405,214
46	631224,749	1319453,522
47	631282,501	1319546,128
48	631323,270	1319581,014
49	631296,904	1319580,833
50	631280,131	1319574,448
51	631260,276	1319559,352
52	631243,233	1319533,911
53	631230,990	1319502,110
54	631230,570	1319482,699
55	631222,218	1319466,498
56	631201,814	1319449,570
57	631183,930	1319447,087
58	631175,528	1319450,997
59	631178,549	1319472,528
60	631176,268	1319484,737

1	2	3
61	631156,984	1319495,791
62	631159,025	1319511,291
63	631172,878	1319539,331
64	631187,861	1319548,289
65	631199,503	1319553,091
66	631204,304	1319562,618
67	631205,055	1319596,358
68	631201,894	1319607,057
1	631197,553	1319615,282
Лесной участок площадью 0,649 га		
1	637222,881	1341420,096
2	637215,739	1341414,289
3	637221,460	1341391,777
4	637221,270	1341391,752
5	637221,810	1341390,564
6	637225,451	1341375,839
7	637218,590	1341359,844
8	637197,095	1341352,551
9	637187,023	1341333,603
10	637186,813	1341324,009
11	637183,202	1341313,994
12	637173,320	1341304,103
13	637160,317	1341294,814
14	637182,262	1341305,374
15	637335,075	1341383,890
16	637335,075	1341401,989
17	637326,063	1341410,123
18	637303,218	1341398,689
19	637297,937	1341398,252
20	637280,923	1341404,860
21	637278,292	1341402,451
22	637284,884	1341388,601
23	637287,074	1341380,459
24	637285,534	1341374,090
25	637282,243	1341370,130
26	637277,192	1341367,491
27	637270,821	1341367,928
28	637269,060	1341370,130
29	637263,349	1341389,038
30	637258,518	1341399,803
31	637252,817	1341402,888
32	637241,835	1341406,188
33	637239,814	1341407,161
34	637235,363	1341416,970
1	637222,881	1341420,096

1	2	3
Лесной участок площадью 0,0033 га		
1	631053,762	1319531,642
2	631061,694	1319531,807
3	631071,726	1319540,345
1	631053,762	1319531,642
Лесной участок площадью 0,0443 га		
1	1341296,382	636784,607
2	1341265,958	636738,867
3	1341270,248	636757,891
4	1341279,009	636780,106
5	1341287,192	636790,958
6	1341296,242	636785,227
1	1341296,382	636784,607
Лесной участок площадью 0,353 га		
1	631349,475	1319693,122
2	631332,202	1319679,997
3	631331,902	1319666,502
4	631333,452	1319659,713
5	631350,256	1319651,397
6	631384,633	1319647,611
7	631401,146	1319637,274
8	631431,883	1319658,030
9	631395,235	1319689,237
10	631377,481	1319692,503
1	631349,475	1319693,122
Лесной участок площадью 0,2588 га		
1	636730,215	1341201,952
2	636704,210	1341196,227
3	636692,137	1341191,187
4	636703,170	1341176,726
5	636728,355	1341162,381
6	636771,414	1341144,587
7	636767,063	1341167,231
8	636765,363	1341186,336
9	636754,330	1341201,383
1	636730,215	1341201,952
Лесной участок площадью 0,4829 га		
1	631323,540	1319866,101
2	631303,916	1319837,658
3	631296,774	1319821,786
4	631296,364	1319803,217
5	631302,145	1319782,124
6	631313,568	1319776,803
7	631321,289	1319764,322
8	631333,682	1319764,891

1	2	3
9	631343,124	1319769,403
10	631345,455	1319769,527
11	631348,945	1319774,518
12	631351,736	1319785,432
13	631351,906	1319793,021
14	631353,216	1319795,108
15	631353,266	1319797,220
16	631361,638	1319812,217
17	631363,568	1319823,147
18	631362,578	1319835,843
19	631363,048	1319844,463
20	631330,221	1319861,680
1	631323,540	1319866,101
Лесной участок площадью 0,7475 га		
1	636804,221	1341235,981
2	636795,939	1341228,037
3	636798,730	1341201,589
4	636789,958	1341193,819
5	636777,305	1341192,144
6	636784,147	1341170,432
7	636799,670	1341144,843
8	636806,952	1341129,029
9	636832,927	1341116,333
10	636849,321	1341129,779
11	636860,273	1341149,743
12	636869,785	1341158,437
13	636884,398	1341168,221
14	636891,630	1341180,050
15	636890,189	1341193,571
16	636882,818	1341204,378
17	636868,035	1341204,270
18	636854,032	1341200,228
19	636838,758	1341211,299
20	636828,506	1341223,310
21	636814,603	1341226,543
22	636810,953	1341233,803
1	636804,221	1341235,981
Лесной участок площадью 0,2377 га		
1	631361,968	1319911,035
2	631357,987	1319899,890
3	631346,255	1319884,109
4	631328,751	1319868,609
5	631370,270	1319846,823
6	631384,503	1319862,208
7	631392,985	1319884,456

1	2	3
8	631396,315	1319895,444
9	631377,251	1319909,278
1	631361,968	1319911,035
Лесной участок площадью 0,3841 га		
1	1341189,067	636683,255
2	1341187,970	636671,873
3	1341184,876	636644,087
4	1341163,684	636619,402
5	1341160,062	636624,663
6	1341147,821	636645,577
7	1341134,201	636652,399
8	1341116,671	636661,331
9	1341116,020	636675,714
10	1341117,306	636693,187
11	1341124,706	636701,319
12	1341133,459	636701,509
13	1341175,728	636692,777
1	1341189,067	636683,255
Лесной участок площадью 0,4474 га		
1	632202,218	1320315,497
2	632207,419	1320272,189
3	632218,711	1320266,604
4	632268,352	1320256,317
5	632276,003	1320260,673
6	632278,384	1320269,788
7	632281,885	1320276,388
8	632287,056	1320281,832
9	632295,598	1320278,838
10	632309,060	1320280,199
11	632348,879	1320296,854
12	632334,636	1320308,271
13	632315,812	1320314,870
14	632298,638	1320312,742
15	632280,334	1320304,798
16	632268,292	1320291,624
17	632272,373	1320291,533
18	632249,688	1320290,700
19	632239,616	1320298,091
20	632219,361	1320308,552
1	632202,218	1320315,497
Лесной участок площадью 5,4458 га		
1	637031,060	1341283,604
2	637020,247	1341277,103
3	637017,507	1341268,244
4	637013,556	1341258,237

1	2	3
5	637006,604	1341250,466
6	636995,882	1341247,686
7	636987,100	1341249,221
8	636975,718	1341255,358
9	636967,266	1341271,890
10	636947,712	1341274,134
11	636923,207	1341267,501
12	636901,552	1341272,154
13	636877,277	1341275,033
14	636869,645	1341262,263
15	636872,646	1341244,519
16	636883,738	1341232,491
17	636897,651	1341222,171
18	636907,693	1341205,029
19	636906,083	1341174,730
20	636901,792	1341137,872
21	636871,606	1341098,176
22	636882,848	1341092,262
23	636918,025	1341057,689
24	636958,424	1341067,778
25	636936,559	1341070,162
26	636932,529	1341079,162
27	636941,670	1341086,883
28	636950,422	1341099,801
29	636954,373	1341109,816
30	636960,474	1341117,587
31	636966,896	1341117,117
32	636979,679	1341105,048
33	637008,725	1341077,479
34	637041,652	1341081,967
35	637073,569	1341077,834
36	637101,855	1341067,827
37	637122,069	1341054,628
38	637141,933	1341039,903
39	637145,804	1341056,311
40	637154,286	1341073,008
41	637176,101	1341082,148
42	637190,374	1341092,847
43	637197,005	1341103,217
44	637188,273	1341115,954
45	637218,420	1341129,730
46	637220,730	1341132,469
47	637209,358	1341151,095
48	637201,426	1341155,921
49	637202,436	1341162,447

1	2	3
50	637148,455	1341250,879
51	637133,451	1341246,540
52	637110,517	1341244,411
53	637086,531	1341248,454
54	637071,728	1341268,409
55	637061,446	1341279,067
56	637044,102	1341283,307
1	637031,060	1341283,604
Лесной участок площадью 0,1817 га		
1	632828,501	1320593,911
2	632809,617	1320574,112
3	632800,926	1320563,314
4	632806,367	1320543,763
5	632804,496	1320535,860
6	632790,683	1320525,541
7	632787,073	1320515,988
8	632844,685	1320548,540
9	632844,825	1320555,230
1	632828,501	1320593,911
Лесной участок площадью 0,1545 га		
1	636509,478	1341059,520
2	636488,824	1341038,072
3	636480,772	1341007,640
4	636469,550	1340992,643
5	636487,623	1340985,318
6	636524,341	1341051,180
1	636509,478	1341059,520
Лесной участок площадью 0,6779 га		
1	632982,114	1320660,507
2	632960,870	1320648,801
3	632933,024	1320642,400
4	632920,191	1320631,338
5	632920,561	1320610,129
6	632907,278	1320601,582
7	632898,386	1320594,257
8	632895,106	1320582,320
9	632904,918	1320570,417
10	632925,892	1320569,946
11	633011,471	1320605,616
12	633028,384	1320611,424
13	633032,725	1320617,999
14	633026,674	1320625,307
15	633012,131	1320635,652
16	632995,517	1320659,377
1	632982,114	1320660,507

1	2	3
Лесной участок площадью 0,1926 га		
1	636525,452	1341048,433
2	636489,754	1340984,402
3	636510,158	1340975,081
4	636517,400	1340977,382
5	636534,353	1340996,694
6	636544,236	1341013,291
7	636541,815	1341019,899
8	636530,063	1341038,534
1	636525,452	1341048,433
Лесной участок площадью 0,7419 га		
1	633221,355	1320814,430
2	633213,874	1320809,332
3	633163,053	1320742,538
4	633164,883	1320730,494
5	633152,641	1320714,367
6	633154,411	1320702,017
7	633162,523	1320700,648
8	633173,185	1320706,332
9	633198,250	1320726,378
10	633211,813	1320741,268
11	633220,345	1320743,272
12	633232,498	1320739,123
13	633249,261	1320725,264
14	633288,950	1320743,074
15	633285,289	1320746,060
16	633274,007	1320773,316
17	633256,793	1320800,209
18	633235,899	1320812,558
1	633221,355	1320814,430
Лесной участок площадью 0,4014 га		
1	633373,108	1320827,283
2	633357,344	1320824,907
3	633323,637	1320802,098
4	633317,106	1320787,059
5	633309,724	1320776,253
6	633304,623	1320759,977
7	633302,863	1320749,327
8	633415,527	1320799,887
9	633397,323	1320816,592
10	633386,881	1320822,770
1	633373,108	1320827,283
Лесной участок площадью 0,099 га		
1	636440,563	1340949,731
2	636436,783	1340948,840

1	2	3
3	636399,285	1340898,709
4	636396,364	1340896,704
5	636393,453	1340875,759
6	636437,183	1340912,617
7	636430,331	1340923,003
8	636430,541	1340932,308
1	636440,563	1340949,731
Лесной участок площадью 0,4872 га		
1	634573,964	1321466,883
2	634483,385	1321413,741
3	634484,345	1321401,730
4	634495,668	1321391,418
5	634507,970	1321375,563
6	634517,883	1321366,118
7	634527,585	1321369,764
8	634556,881	1321397,960
9	634575,725	1321426,890
10	634578,165	1321445,270
1	634573,964	1321466,883
Лесной участок площадью 0,1009 га		
1	636438,553	1340910,769
2	636393,733	1340872,979
3	636393,493	1340862,008
4	636402,355	1340858,114
5	636415,898	1340858,988
6	636435,652	1340896,011
7	636441,794	1340905,952
1	636438,553	1340910,769
Лесной участок площадью 0,1726 га		
1	635476,777	1322139,471
2	635428,217	1322103,480
3	635425,366	1322107,291
4	635422,826	1322105,394
5	635443,530	1322090,273
6	635453,913	1322083,327
7	635461,564	1322083,879
8	635468,436	1322090,784
9	635478,088	1322105,328
10	635482,259	1322118,568
11	635489,720	1322137,458
1	635476,777	1322139,471
Лесной участок площадью 0,4809 га		
1	636581,293	1340904,442
2	636558,999	1340889,280
3	636536,604	1340879,166

1	2	3
4	636511,819	1340869,877
5	636504,827	1340858,510
6	636510,578	1340848,660
7	636514,179	1340843,199
8	636520,020	1340840,073
9	636546,016	1340852,818
10	636559,109	1340826,602
11	636571,881	1340792,367
12	636580,713	1340794,207
13	636600,498	1340809,732
14	636600,708	1340819,458
15	636596,827	1340834,612
16	636578,813	1340845,658
17	636569,221	1340854,682
18	636577,973	1340861,463
19	636595,857	1340869,424
20	636595,236	1340877,871
21	636595,116	1340887,952
1	636581,293	1340904,442
Лесной участок площадью 0,4097 га		
1	635869,511	1322438,697
2	635794,965	1322377,900
3	635810,139	1322358,407
4	635832,954	1322355,017
5	635851,247	1322354,967
6	635871,642	1322357,063
7	635878,843	1322376,052
8	635871,672	1322419,427
1	635869,511	1322438,697
Лесной участок площадью 0,0486 га		
1	636282,600	1340715,971
2	636279,259	1340709,330
3	636265,476	1340701,114
4	636255,014	1340684,046
5	636256,334	1340673,256
6	636263,486	1340672,373
7	636282,710	1340704,166
1	636282,600	1340715,971
Лесной участок площадью 0,724 га		
1	636937,600	1323270,761
2	636912,064	1323218,519
3	636909,614	1323199,223
4	636918,155	1323177,338
5	636937,580	1323153,267
6	636965,125	1323168,124

1	2	3
7	636989,331	1323184,680
8	637000,933	1323199,512
9	636995,802	1323218,873
10	636992,781	1323235,380
11	636983,129	1323258,957
12	636962,105	1323265,350
1	636937,600	1323270,761
Лесной участок площадью 2,2673 га		
1	636282,740	1340699,761
2	636266,736	1340673,297
3	636265,986	1340672,051
4	636274,338	1340663,150
5	636268,437	1340647,691
6	636257,964	1340632,001
7	636263,976	1340614,249
8	636271,597	1340599,491
9	636270,297	1340578,901
10	636265,256	1340557,213
11	636262,365	1340541,003
12	636265,166	1340514,952
13	636256,834	1340504,228
14	636240,191	1340492,027
15	636240,781	1340480,610
16	636247,512	1340464,203
17	636252,993	1340445,130
18	636244,972	1340425,192
19	636230,909	1340415,433
20	636217,516	1340420,424
21	636211,394	1340433,128
22	636199,322	1340437,087
23	636177,297	1340423,129
24	636165,755	1340445,386
25	636149,401	1340477,500
26	636144,420	1340469,292
27	636135,288	1340448,347
28	636114,324	1340355,708
29	636119,165	1340350,857
30	636133,188	1340342,633
31	636136,278	1340334,111
32	636149,051	1340316,301
33	636154,462	1340313,604
34	636165,305	1340312,812
35	636180,378	1340291,900
36	636180,378	1340285,713
37	636178,297	1340275,797

1	2	3
38	636192,100	1340285,540
39	636259,175	1340433,070
40	636284,680	1340485,106
41	636307,765	1340529,256
42	636322,908	1340587,274
43	636318,267	1340589,237
44	636302,414	1340594,747
45	636295,812	1340603,978
46	636303,264	1340620,089
47	636308,185	1340629,196
48	636300,063	1340643,649
49	636285,820	1340670,781
50	636282,850	1340689,292
1	636282,740	1340699,761
Лесной участок площадью 1,7429 га		
1	638028,443	1324071,049
2	638019,481	1324064,334
3	637943,795	1323999,115
4	637943,675	1323992,417
5	637955,977	1323956,524
6	637955,297	1323944,208
7	637918,369	1323909,338
8	637901,086	1323866,392
9	637928,001	1323857,698
10	637958,118	1323851,841
11	637964,569	1323850,958
12	638004,208	1323880,969
13	638005,708	1323896,247
14	638015,580	1323921,432
15	638032,954	1323941,378
16	638041,656	1323967,438
17	638047,697	1323995,246
18	638050,898	1324025,323
19	638063,800	1324034,612
20	638052,298	1324055,012
21	638042,576	1324066,124
22	638029,243	1324070,966
1	638028,443	1324071,049
Лесной участок площадью 0,0011 га		
1	636142,410	1340280,227
2	636141,049	1340279,839
3	636148,541	1340273,908
4	636148,241	1340276,086
1	636142,410	1340280,227

1	2	3
Лесной участок площадью 0,3638 га		
1	638415,015	1324299,323
2	638406,824	1324294,126
3	638396,981	1324286,479
4	638379,958	1324286,792
5	638375,557	1324282,098
6	638372,286	1324277,669
7	638369,506	1324270,871
8	638376,387	1324262,861
9	638394,011	1324246,016
10	638404,283	1324237,132
11	638415,806	1324235,127
12	638425,027	1324239,227
13	638432,809	1324241,578
14	638458,005	1324233,659
15	638448,162	1324255,527
16	638447,822	1324260,931
17	638449,493	1324265,361
18	638447,182	1324272,282
19	638442,221	1324284,449
20	638430,329	1324299,009
1	638415,015	1324299,323
Лесной участок площадью 0,2857 га		
1	638487,861	1324309,709
2	638470,297	1324306,640
3	638467,387	1324303,307
4	638466,276	1324295,800
5	638461,265	1324280,779
6	638461,545	1324267,563
7	638462,285	1324256,097
8	638473,958	1324235,177
9	638474,338	1324234,987
10	638526,859	1324279,434
11	638524,039	1324281,999
12	638504,264	1324298,300
1	638487,861	1324309,709
Лесной участок площадью 0,5116 га		
1	636108,532	1340268,373
2	636106,522	1340267,663
3	636095,240	1340256,378
4	636093,829	1340252,856
5	636083,697	1340227,522
6	636073,175	1340203,616
7	636053,051	1340162,650
8	636054,221	1340152,338

1	2	3
9	636055,581	1340140,319
10	636066,103	1340143,099
11	636069,474	1340145,789
12	636074,685	1340149,946
13	636076,296	1340162,139
14	636076,966	1340176,707
15	636085,588	1340185,393
16	636100,551	1340176,187
17	636105,022	1340164,869
18	636115,094	1340162,964
19	636130,707	1340167,138
20	636151,162	1340177,581
21	636163,494	1340181,574
22	636161,544	1340183,884
23	636097,560	1340249,053
1	636108,532	1340268,373
Лесной участок площадью 0,2572 га		
1	638523,569	1324354,733
2	638509,035	1324353,611
3	638495,323	1324340,619
4	638498,903	1324331,833
5	638513,406	1324310,963
6	638534,921	1324299,447
7	638543,693	1324293,672
8	638544,463	1324294,324
9	638574,159	1324316,531
10	638569,118	1324321,670
11	638537,051	1324344,092
1	638523,569	1324354,733
Лесной участок площадью 0,2459 га		
1	636118,375	1339805,984
2	636115,734	1339805,250
3	636076,346	1339803,980
4	636074,925	1339683,276
5	636081,197	1339683,070
6	636094,920	1339683,746
7	636096,340	1339803,311
8	636118,345	1339803,064
1	636118,375	1339805,984
Лесной участок площадью 0,2526 га		
1	638553,665	1324441,821
2	638485,050	1324391,979
3	638512,936	1324375,274
4	638520,818	1324374,251
5	638530,840	1324376,429

1	2	3
6	638550,834	1324396,532
7	638565,898	1324418,426
8	638552,665	1324433,481
1	638553,665	1324441,821
Лесной участок площадью 7,0325 га		
1	636171,316	1340181,326
2	636168,005	1340179,058
3	636174,346	1340173,382
4	636174,787	1340168,177
5	636175,677	1340157,767
6	636172,426	1340147,793
7	636162,144	1340140,138
8	636135,108	1340137,729
9	636124,796	1340128,737
10	636120,695	1340110,902
11	636122,275	1340090,758
12	636128,237	1340078,252
13	636116,724	1340068,509
14	636106,292	1340069,342
15	636089,948	1340073,797
16	636079,656	1340073,888
17	636067,794	1340068,278
18	636060,832	1340067,998
19	636047,479	1340074,737
20	636038,788	1340074,573
21	636012,452	1340082,764
22	635997,569	1340110,737
23	635986,456	1340089,817
24	635980,015	1340081,403
25	635987,187	1340077,740
26	635989,817	1340059,757
27	635983,336	1340044,702
28	635976,304	1340042,796
29	635959,441	1340042,838
30	635944,997	1340021,406
31	635937,066	1340003,043
32	635936,606	1339986,157
33	635937,746	1339972,867
34	635919,832	1339954,999
35	635904,669	1339939,647
36	635902,558	1339934,013
37	635911,380	1339924,031
38	635918,422	1339922,200
39	635936,036	1339920,938
40	635938,726	1339914,792

1	2	3
41	635934,305	1339893,369
42	635917,112	1339862,747
43	635908,740	1339846,529
44	635897,227	1339817,459
45	635885,835	1339803,328
46	635852,218	1339787,547
47	635851,838	1339787,349
48	635844,086	1339764,886
49	635831,803	1339720,720
50	635853,188	1339673,839
51	635877,313	1339674,152
52	635928,444	1339696,986
53	635946,328	1339704,468
54	635969,893	1339701,936
55	635988,577	1339693,101
56	635993,198	1339702,010
57	636024,715	1339778,679
58	636047,709	1339784,008
59	636057,592	1339788,017
60	636054,081	1339802,841
61	636050,930	1339807,593
62	636050,130	1339807,997
63	636050,100	1339808,838
64	636045,939	1339815,116
65	636037,717	1339822,169
66	636048,150	1339842,058
67	636057,882	1339838,445
68	636059,292	1339844,129
69	636057,542	1339859,910
70	636054,841	1339860,908
71	636057,462	1339866,930
72	636058,382	1339879,362
73	636064,433	1339882,942
74	636082,397	1339924,180
75	636089,098	1339937,131
76	636078,656	1339934,970
77	636077,766	1339939,870
78	636092,029	1339942,798
79	636103,351	1339964,692
80	636128,857	1340005,988
81	636154,182	1340039,167
82	636174,066	1340057,084
83	636197,041	1340087,161
84	636201,162	1340097,613
85	636201,822	1340108,667

1	2	3
86	636198,432	1340122,072
87	636206,903	1340135,493
88	636191,430	1340145,360
89	636190,690	1340149,294
90	636181,808	1340159,845
91	636181,798	1340170,792
1	636171,316	1340181,326
Лесной участок площадью 0,6134 га		
1	638712,029	1324538,791
2	638694,015	1324537,991
3	638679,712	1324526,030
4	638667,809	1324512,707
5	638661,868	1324496,217
6	638662,938	1324484,544
7	638697,206	1324463,319
8	638734,294	1324448,363
9	638761,269	1324461,322
10	638779,693	1324491,977
11	638760,129	1324496,588
12	638735,334	1324512,468
13	638725,322	1324518,647
1	638712,029	1324538,791
Лесной участок площадью 0,2045 га		
1	636375,089	1337461,415
2	636361,737	1337446,030
3	636361,807	1337445,922
4	636383,581	1337410,418
5	636439,153	1337457,925
6	636427,671	1337459,204
1	636375,089	1337461,415
Лесной участок площадью 0,9389 га		
1	638901,149	1324707,803
2	638889,697	1324706,367
3	638880,295	1324687,476
4	638870,413	1324682,180
5	638851,579	1324693,457
6	638837,956	1324682,213
7	638837,696	1324677,816
8	638848,088	1324664,634
9	638827,193	1324655,708
10	638816,181	1324664,304
11	638770,661	1324629,319
12	638773,252	1324623,437
13	638785,715	1324621,499
14	638813,731	1324616,483

1	2	3
15	638820,762	1324612,416
16	638838,086	1324585,359
17	638856,160	1324576,779
18	638866,522	1324580,508
19	638869,442	1324585,853
20	638871,223	1324610,808
21	638891,777	1324626,704
22	638918,103	1324649,893
23	638922,674	1324660,518
24	638929,305	1324677,297
25	638911,731	1324701,863
1	638901,149	1324707,803
Лесной участок площадью 0,7551 га		
1	636965,786	1336958,926
2	636960,104	1336958,844
3	636955,643	1336954,991
4	636940,870	1336945,529
5	636915,695	1336903,804
6	636905,223	1336897,898
7	636891,960	1336892,429
8	636927,137	1336865,536
9	636929,708	1336868,984
10	636940,180	1336876,590
11	636965,976	1336857,039
12	636986,230	1336883,462
13	637005,554	1336900,925
14	637029,119	1336907,995
15	637033,830	1336916,013
16	637030,589	1336930,161
17	637016,056	1336938,823
18	636981,119	1336955,379
1	636965,786	1336958,926
Лесной участок площадью 1,6657 га		
1	639294,103	1325143,488
2	639297,024	1325133,309
3	639285,061	1325101,863
4	639274,799	1325080,662
5	639272,409	1325085,793
6	639273,089	1325090,231
7	639281,981	1325108,346
8	639279,250	1325121,694
9	639276,689	1325127,435
10	639213,616	1325030,844
11	639213,606	1325030,449
12	639212,846	1325029,673

1	2	3
13	639193,942	1325000,726
14	639200,343	1324985,663
15	639223,388	1324958,358
16	639253,134	1324918,267
17	639240,752	1324898,617
18	639245,923	1324887,249
19	639267,488	1324859,812
20	639268,138	1324858,814
21	639300,365	1324880,460
22	639311,207	1324892,413
23	639299,344	1324911,997
24	639285,811	1324927,786
25	639271,578	1324939,112
26	639275,229	1324964,669
27	639287,712	1324981,431
28	639288,002	1324994,713
29	639300,685	1325015,493
30	639314,618	1325067,092
31	639310,407	1325126,437
32	639310,137	1325131,692
1	639294,103	1325143,488
Лесной участок площадью 0,0773 га		
1	1336719,111	637202,306
2	1336700,171	637164,138
3	1336685,924	637186,213
4	1336693,811	637203,887
5	1336708,041	637207,947
1	1336719,111	637202,306
Лесной участок площадью 0,529 га		
1	639509,299	1325301,041
2	639497,737	1325297,437
3	639460,429	1325278,372
4	639439,624	1325251,381
5	639439,374	1325236,730
6	639436,394	1325221,263
7	639453,527	1325218,136
8	639485,724	1325224,381
9	639539,726	1325259,209
10	639531,904	1325276,607
11	639524,712	1325298,212
1	639509,299	1325301,041
Лесной участок площадью 0,3906 га		
1	637490,428	1336662,851
2	637460,531	1336656,936
3	637446,708	1336657,407

1	2	3
4	637425,914	1336658,223
5	637418,792	1336635,810
6	637422,453	1336617,455
7	637464,592	1336617,653
8	637480,626	1336603,935
9	637482,576	1336595,776
10	637490,168	1336594,407
11	637498,599	1336594,407
12	637507,431	1336600,520
13	637507,431	1336618,429
1	637490,428	1336662,851
Лесной участок площадью 0,6178 га		
1	1325392,831	639414,969
2	1325382,569	639379,812
3	1325363,068	639330,821
4	1325354,604	639304,125
5	1325337,429	639281,851
6	1325319,668	639281,541
7	1325309,406	639291,783
8	1325302,749	639292,813
9	1325281,482	639265,667
10	1325279,692	639254,845
11	1325280,930	639247,673
12	1325267,516	639264,257
13	1325376,902	639423,441
14	1325387,972	639421,620
1	1325392,831	639414,969
Лесной участок площадью 0,3578 га		
1	1336557,005	637718,446
2	1336555,396	637704,343
3	1336544,350	637697,422
4	1336527,761	637695,041
5	1336513,341	637700,133
6	1336507,352	637710,395
7	1336504,473	637722,057
8	1336503,657	637734,620
9	1336503,995	637744,062
10	1336508,078	637756,745
11	1336513,069	637768,217
12	1336519,520	637776,929
13	1336521,260	637795,733
14	1336536,513	637774,098
15	1336555,454	637745,032
16	1336555,314	637731,729
1	1336557,005	637718,446

1	2	3
Лесной участок площадью 0,0671 га		
1	639247,163	1325315,816
2	639231,540	1325311,469
3	639227,189	1325306,337
4	639226,109	1325298,369
5	639247,453	1325281,103
6	639251,264	1325296,348
7	639260,986	1325313,523
1	639247,163	1325315,816
Лесной участок площадью 0,1659 га		
1	638944,569	1335808,391
2	638941,268	1335784,146
3	638914,332	1335745,284
4	638932,626	1335738,329
5	638938,547	1335738,197
6	638948,599	1335749,746
7	638962,732	1335759,877
8	638964,643	1335769,569
9	638955,361	1335801,824
1	638944,569	1335808,391
Лесной участок площадью 0,3305 га		
1	639720,264	1325936,814
2	639663,812	1325887,730
3	639677,005	1325874,111
4	639688,918	1325859,996
5	639697,689	1325862,191
6	639711,792	1325872,230
7	639740,309	1325899,213
8	639752,631	1325915,646
1	639720,264	1325936,814
Лесной участок площадью 2,5472 га		
1	638828,634	1335873,667
2	638822,342	1335852,697
3	638815,661	1335832,247
4	638807,189	1335830,416
5	638797,557	1335836,504
6	638789,675	1335838,352
7	638774,392	1335833,996
8	638763,680	1335828,874
9	638753,248	1335829,938
10	638743,696	1335817,077
11	638734,574	1335808,572
12	638724,241	1335813,819
13	638709,998	1335817,819
14	638695,215	1335819,832

1	2	3
15	638693,505	1335819,032
16	638699,926	1335803,804
17	638699,716	1335794,598
18	638694,565	1335790,176
19	638684,073	1335789,079
20	638669,050	1335795,266
21	638653,896	1335818,719
22	638643,684	1335835,093
23	638619,179	1335829,608
24	638653,976	1335800,183
25	638702,597	1335762,607
26	638705,197	1335768,093
27	638709,928	1335776,359
28	638728,932	1335775,096
29	638739,185	1335765,659
30	638762,100	1335750,076
31	638785,154	1335726,112
32	638805,269	1335703,534
33	638819,182	1335712,930
34	638854,139	1335710,711
35	638878,974	1335700,069
36	638879,495	1335699,838
37	638906,900	1335677,029
38	638898,589	1335708,632
39	638902,179	1335735,492
40	638918,113	1335759,778
41	638936,287	1335785,260
42	638939,777	1335807,557
43	638939,858	1335811,261
44	638891,467	1335840,728
1	638828,634	1335873,667
Лесной участок площадью 0,0025 га		
1	642647,160	1328280,863
2	642650,751	1328285,615
3	642640,338	1328285,838
1	642647,160	1328280,863
Лесной участок площадью 0,1666 га		
1	639706,451	1335576,676
2	639698,790	1335574,820
3	639694,949	1335553,892
4	639696,949	1335529,458
5	639709,412	1335518,874
6	639726,716	1335522,644
7	639729,926	1335536,874
8	639729,676	1335564,270

1	2	3
9	639721,425	1335571,116
1	639706,451	1335576,676
Лесной участок площадью 0,2094 га		
1	642085,020	1328379,319
2	642036,889	1328357,392
3	642034,059	1328355,891
4	642040,470	1328350,553
5	642077,858	1328319,412
6	642082,849	1328326,028
7	642098,262	1328336,587
8	642098,573	1328350,512
9	642090,591	1328370,822
1	642085,020	1328379,319
Лесной участок площадью 0,135 га		
1	639580,474	1335543,300
2	639563,641	1335531,561
3	639564,221	1335519,270
4	639565,701	1335509,651
5	639572,263	1335500,602
6	639574,293	1335499,603
7	639598,518	1335503,596
8	639603,579	1335525,349
9	639595,548	1335540,998
1	639580,474	1335543,300
Лесной участок площадью 0,1217 га		
1	642181,080	1328432,460
2	642164,657	1328427,156
3	642118,407	1328397,038
4	642127,669	1328384,078
5	642134,610	1328370,805
1	642181,080	1328432,460
Лесной участок площадью 0,6193 га		
1	639467,680	1335459,462
2	639447,786	1335456,542
3	639431,973	1335453,523
4	639422,641	1335429,691
5	639409,818	1335347,223
6	639407,617	1335321,163
7	639420,140	1335315,884
8	639430,282	1335315,661
9	639443,375	1335333,034
10	639444,015	1335361,939
11	639463,960	1335367,887
12	639470,131	1335378,677
13	639476,982	1335398,706

1	2	3
14	639457,938	1335401,998
15	639458,168	1335412,079
16	639472,051	1335427,414
17	639483,784	1335438,089
18	639483,974	1335446,833
19	639478,563	1335454,521
1	639467,680	1335459,462
Лесной участок площадью 1,5865 га		
1	642137,611	1328615,421
2	642042,250	1328519,136
3	642046,031	1328511,043
4	642039,160	1328505,656
5	642031,878	1328508,659
6	641949,981	1328425,968
7	641968,075	1328410,864
8	641969,785	1328409,437
9	641982,208	1328413,900
10	641992,180	1328422,413
11	642001,852	1328440,652
12	642013,414	1328451,789
13	642032,508	1328452,547
14	642042,861	1328447,293
15	642042,581	1328439,621
16	642047,392	1328442,632
17	642071,847	1328458,017
18	642080,679	1328475,431
19	642088,030	1328486,666
20	642121,968	1328510,598
21	642140,732	1328524,531
22	642180,190	1328558,138
23	642204,015	1328581,937
24	642209,456	1328599,929
25	642205,215	1328609,977
26	642173,148	1328610,901
27	642143,982	1328612,880
1	642137,611	1328615,421
Лесной участок площадью 3,9562 га		
1	639217,687	1335635,799
2	639191,631	1335613,369
3	639178,949	1335598,174
4	639183,009	1335589,182
5	639205,734	1335582,566
6	639205,984	1335582,443
7	639206,254	1335582,360
8	639233,060	1335568,650

1	2	3
9	639233,010	1335550,988
10	639217,037	1335533,351
11	639174,098	1335505,700
12	639173,637	1335485,027
13	639174,018	1335464,000
14	639167,256	1335448,681
15	639163,815	1335446,965
16	639174,128	1335439,747
17	639347,675	1335306,430
18	639421,760	1335241,343
19	639465,960	1335237,070
20	639466,320	1335236,864
21	639466,500	1335236,839
22	639471,741	1335233,713
23	639477,942	1335243,628
24	639486,334	1335288,777
25	639431,453	1335298,997
26	639405,267	1335293,017
27	639389,074	1335296,910
28	639388,883	1335297,059
29	639388,563	1335297,133
30	639360,727	1335318,433
31	639337,342	1335332,564
32	639330,661	1335352,544
33	639335,552	1335382,216
34	639349,815	1335437,891
35	639355,846	1335480,647
36	639359,557	1335495,198
37	639359,787	1335505,782
38	639360,147	1335505,782
39	639343,854	1335527,280
40	639327,350	1335546,146
41	639295,163	1335561,993
42	639277,350	1335582,566
43	639275,029	1335592,969
1	639217,687	1335635,799
Лесной участок площадью 7,9932 га		
1	642991,723	1329413,787
2	642973,259	1329400,489
3	642906,895	1329356,298
4	642840,701	1329313,022
5	642761,404	1329271,297
6	642699,971	1329236,972
7	642601,140	1329188,128
8	642570,723	1329174,393

1	2	3
9	642559,431	1329169,286
10	642539,807	1329165,112
11	642522,233	1329171,357
12	642517,042	1329180,687
13	642522,363	1329192,797
14	642538,997	1329212,669
15	642538,637	1329213,106
16	642521,623	1329243,637
17	642478,324	1329298,322
18	642465,331	1329231,783
19	642429,123	1329135,687
20	642387,884	1329096,074
21	642372,201	1329068,934
22	642389,545	1329056,387
23	642398,017	1328999,244
24	642391,905	1328984,288
25	642396,996	1328985,831
26	642431,864	1328981,186
27	642468,412	1328970,330
28	642468,732	1328970,157
29	642468,942	1328970,099
30	642510,351	1328948,412
31	642554,970	1328932,746
32	642590,598	1328924,918
33	642622,074	1328950,227
34	642661,163	1328987,546
35	642667,654	1328993,824
36	642662,023	1329003,756
37	642644,239	1329015,891
38	642628,686	1329022,441
39	642613,993	1329022,771
40	642588,817	1329013,259
41	642574,404	1329010,719
42	642553,650	1329025,444
43	642536,376	1329046,289
44	642522,403	1329063,374
45	642526,414	1329069,651
46	642548,759	1329072,019
47	642553,090	1329076,952
48	642549,129	1329088,782
49	642549,119	1329103,878
50	642554,670	1329110,131
51	642571,634	1329114,792
52	642598,309	1329114,544
53	642612,922	1329111,698

1	2	3
54	642636,958	1329068,389
55	642644,969	1329048,929
56	642676,006	1329040,350
57	642689,349	1329015,157
58	642689,749	1329015,569
59	642711,744	1329038,106
60	642726,417	1329052,897
61	642726,667	1329064,141
62	642713,604	1329084,228
63	642701,731	1329104,637
64	642680,187	1329123,074
65	642689,169	1329147,698
66	642713,194	1329164,304
67	642737,149	1329179,713
68	642800,092	1329241,674
69	642847,072	1329266,306
70	642884,430	1329291,829
71	642913,177	1329307,577
72	642913,087	1329307,313
73	642914,547	1329308,122
74	642932,591	1329324,604
75	642964,718	1329352,363
76	642994,564	1329373,588
1	642991,723	1329413,787
Лесной участок площадью 0,7889 га		
1	639867,596	1335332,679
2	639867,356	1335332,300
3	639835,419	1335320,388
4	639817,705	1335307,329
5	639802,672	1335294,700
6	639767,534	1335297,999
7	639751,091	1335297,034
8	639746,190	1335289,222
9	639742,799	1335265,563
10	639759,333	1335248,916
11	639782,558	1335226,544
12	639798,781	1335216,942
13	639803,812	1335217,486
14	639860,574	1335268,888
1	639867,596	1335332,679
Лесной участок площадью 0,0009 га		
1	642360,398	1328974,752
2	642366,110	1328976,476
3	642362,019	1328978,258
1	642360,398	1328974,752

1	2	3
Лесной участок площадью 0,8653 га		
1	639629,715	1335297,942
2	639567,882	1335295,104
3	639562,871	1335281,756
4	639562,631	1335271,173
5	639550,268	1335263,542
6	639541,746	1335260,696
7	639550,648	1335242,506
8	639552,448	1335231,527
9	639588,126	1335227,641
10	639674,434	1335215,729
11	639695,979	1335232,566
12	639701,620	1335242,539
13	639696,449	1335253,932
14	639660,792	1335272,031
15	639638,737	1335284,627
1	639629,715	1335297,942
Лесной участок площадью 0,0042 га		
1	642493,167	1329771,632
2	642486,125	1329768,489
3	642472,512	1329755,134
4	642470,642	1329752,016
1	642493,167	1329771,632
Лесной участок площадью 4,8046 га		
1	1334978,579	639822,586
2	1334940,880	639793,820
3	1334908,526	639764,904
4	1334907,487	639764,144
5	1334899,757	639770,785
6	1334812,092	639829,928
7	1334773,040	639819,325
8	1334739,143	639824,887
9	1334737,840	639825,827
10	1334746,848	639832,278
11	1334753,538	639848,802
12	1334754,900	639863,205
13	1334751,121	639867,336
14	1334722,150	639864,665
15	1334717,918	639840,190
16	1334641,356	639895,412
17	1334617,153	639920,777
18	1334619,479	639953,604
19	1334586,062	639970,498
20	1334600,572	639986,271
21	1334619,628	639966,607

1	2	3
22	1334636,159	639977,949
23	1334641,942	639997,494
24	1334643,707	640025,710
25	1334654,679	640019,348
26	1334669,841	640001,104
27	1334681,893	640002,215
28	1334694,028	640007,896
29	1334710,527	640020,578
30	1334740,142	640047,774
31	1334762,406	640027,130
32	1334772,479	640027,360
33	1334802,333	640043,233
34	1334810,087	640047,974
35	1334817,883	640042,823
36	1334838,869	640026,010
37	1334817,743	639997,303
38	1334809,972	639988,182
39	1334826,726	639973,368
40	1334833,639	639964,576
41	1334829,019	639945,882
42	1334799,058	639896,752
43	1334799,322	639884,949
44	1334823,971	639870,286
45	1334851,127	639856,523
46	1334858,214	639855,333
47	1334881,543	639885,420
48	1334901,753	639920,137
49	1334923,069	639951,004
50	1334963,359	639906,074
51	1334940,071	639891,161
52	1334937,893	639875,527
1	1334978,579	639822,586
Лесной участок площадью 2,2919 га		
1	642612,642	1330030,388
2	642614,263	1330027,418
3	642611,622	1330022,452
4	642598,889	1330018,047
5	642583,676	1330015,869
6	642566,453	1330015,069
7	642559,221	1330015,234
8	642548,979	1330009,929
9	642540,647	1329991,352
10	642537,376	1329957,909
11	642529,595	1329933,788
12	642526,794	1329921,629

1	2	3
13	642522,073	1329914,188
14	642509,770	1329913,627
15	642504,629	1329925,127
16	642498,598	1329942,013
17	642491,897	1329948,348
18	642494,887	1329919,946
19	642483,405	1329868,396
20	642485,905	1329843,319
21	642500,869	1329822,869
22	642501,379	1329804,316
23	642508,840	1329790,696
24	642509,270	1329786,019
25	642568,953	1329840,002
26	642615,363	1329880,350
27	642638,038	1329899,554
28	642650,240	1329903,563
29	642649,690	1329918,387
30	642637,248	1330025,256
31	642636,467	1330028,894
1	642612,642	1330030,388
Лесной участок площадью 7,7583 га		
1	1330769,639	641695,216
2	1330768,203	641692,786
3	1330651,039	641692,786
4	1330435,790	641729,724
5	1330338,209	641774,553
6	1330324,771	641785,006
7	1330294,431	641808,771
8	1330267,406	641841,037
9	1330243,829	641869,154
10	1330253,234	641892,168
11	1330251,394	641899,370
12	1330241,503	641914,653
13	1330233,510	641935,218
14	1330230,540	641955,712
15	1330227,034	641978,407
16	1330216,434	641987,949
17	1330209,397	641980,207
18	1330192,874	641954,882
19	1330190,754	641936,798
20	1330198,879	641910,342
21	1330189,681	641887,047
22	1330182,480	641872,574
23	1330179,221	641900,760
24	1330187,520	642001,362

1	2	3
25	1330191,397	642005,613
26	1330191,669	642005,433
27	1330200,042	642005,613
28	1330211,063	642015,135
29	1330210,139	642026,167
30	1330222,068	642039,250
31	1330293,713	642044,441
32	1330298,011	642042,581
33	1330300,081	642039,330
34	1330309,708	642035,679
35	1330333,788	642011,254
36	1330396,202	641984,168
37	1330388,258	641964,254
38	1330380,380	641941,679
39	1330370,010	641933,517
40	1330356,853	641945,020
41	1330343,390	641963,264
42	1330338,820	641964,844
43	1330331,602	641950,371
44	1330323,930	641918,504
45	1330328,739	641905,631
46	1330336,320	641903,621
47	1330354,576	641911,593
48	1330364,401	641906,752
49	1330379,200	641896,629
50	1330387,012	641884,157
51	1330387,243	641874,045
52	1330392,613	641858,491
53	1330404,501	641851,170
54	1330419,539	641852,850
55	1330450,160	641831,946
56	1330491,580	641814,812
57	1330499,780	641822,924
58	1330502,147	641829,385
59	1330501,149	641836,947
60	1330493,378	641847,239
61	1330468,944	641853,940
62	1330467,030	641864,342
63	1330473,341	641882,196
64	1330457,007	641900,880
65	1330418,656	641930,717
66	1330411,199	641949,591
67	1330421,857	641960,283
68	1330443,743	641955,362
69	1330464,729	641961,533

1	2	3
70	1330471,831	641981,087
71	1330483,620	642014,114
72	1330537,586	642086,990
73	1330541,579	642084,960
74	1330552,394	642073,397
75	1330469,546	641961,503
76	1330512,368	641944,980
77	1330561,732	641910,202
78	1330568,133	641888,058
79	1330574,972	641881,806
80	1330599,439	641873,905
81	1330604,274	641867,273
82	1330604,562	641854,300
83	1330604,001	641841,638
84	1330606,831	641827,365
85	1330612,869	641819,073
86	1330605,569	641808,300
87	1330592,139	641809,691
88	1330582,149	641806,600
89	1330555,190	641791,177
90	1330537,042	641778,624
91	1330536,357	641771,373
92	1330545,737	641763,651
93	1330568,241	641754,039
94	1330592,403	641759,970
95	1330623,041	641775,804
96	1330646,353	641782,725
97	1330654,231	641783,995
98	1330659,354	641761,050
99	1330719,161	641734,575
100	1330759,509	641713,280
101	1330758,832	641707,329
102	1330314,221	641960,093
103	1330300,749	641940,419
104	1330294,356	641925,946
105	1330291,098	641922,155
106	1330277,701	641921,855
107	1330260,889	641924,365
108	1330249,472	641971,315
109	1330251,312	641978,937
110	1330265,154	641981,778
111	1330273,370	641989,199
112	1330288,730	642014,315
113	1330295,371	642017,005
114	1330305,823	642014,345

1	2	3
115	1330312,538	641997,991
116	1330312,546	641982,328
1	1330769,639	641695,216
Лесной участок площадью 0,0528 га		
1	640191,815	1334119,919
2	640187,954	1334106,762
3	640198,957	1334093,076
4	640211,039	1334065,425
5	640212,710	1334086,757
6	640207,538	1334104,493
7	640195,676	1334118,179
1	640191,815	1334119,919
Лесной участок площадью 8,8709 га		
1	640100,406	1334714,643
2	640077,181	1334704,018
3	640084,162	1334697,996
4	640094,784	1334681,827
5	640101,106	1334661,551
6	640097,365	1334645,687
7	640084,042	1334638,766
8	640053,896	1334649,507
9	640032,671	1334644,103
10	640011,296	1334619,364
11	639987,751	1334594,748
12	639972,758	1334581,574
13	639982,100	1334563,104
14	640011,647	1334492,259
15	640021,729	1334494,156
16	640048,414	1334501,960
17	640062,597	1334509,541
18	640070,409	1334503,148
19	640072,780	1334473,228
20	640073,410	1334448,051
21	640035,852	1334434,209
22	640049,965	1334400,370
23	640068,459	1334364,527
24	640114,188	1334367,340
25	640122,390	1334356,253
26	640121,960	1334336,958
27	640112,478	1334305,462
28	640147,396	1334245,729
29	640155,317	1334233,438
30	640147,526	1334208,112
31	640147,756	1334195,442
32	640116,149	1334185,509

1	2	3
33	640121,460	1334176,707
34	640121,810	1334176,452
35	640122,020	1334175,784
36	640133,793	1334156,274
37	640156,007	1334144,906
38	640163,269	1334144,049
39	640153,807	1334156,860
40	640153,847	1334158,881
41	640179,362	1334167,212
42	640183,003	1334179,207
43	640214,600	1334172,302
44	640237,465	1334175,990
45	640259,159	1334160,003
46	640271,902	1334142,126
47	640288,096	1334134,232
48	640308,260	1334108,659
49	640318,282	1334104,749
50	640324,063	1334099,593
51	640324,203	1334090,379
52	640325,404	1334083,647
53	640333,875	1334069,558
54	640340,257	1334053,496
55	640340,097	1334045,973
56	640339,887	1334036,758
57	640346,968	1334013,718
58	640360,691	1333986,116
59	640368,693	1333967,167
60	640368,483	1333957,961
61	640368,323	1333950,421
62	640370,643	1333941,157
63	640381,136	1333935,061
64	640389,767	1333928,511
65	640394,608	1333918,851
66	640400,780	1333908,664
67	640405,631	1333899,342
68	640407,931	1333888,742
69	640411,832	1333897,873
70	640411,302	1333912,120
71	640411,452	1333918,818
72	640413,762	1333924,288
73	640421,464	1333929,493
74	640434,237	1333935,069
75	640444,729	1333936,513
76	640446,539	1333942,337
77	640446,830	1333955,387

1	2	3
78	640436,457	1333959,314
79	640417,373	1333973,643
80	640405,181	1333993,507
81	640394,108	1334026,430
82	640384,856	1334050,089
83	640385,046	1334058,462
84	640391,728	1334071,372
85	640394,618	1334088,061
86	640390,768	1334104,072
87	640381,055	1334107,133
88	640353,740	1334106,902
89	640348,679	1334107,009
90	640341,477	1334108,841
91	640335,276	1334133,267
92	640331,845	1334146,408
93	640334,986	1334158,411
94	640344,868	1334163,220
95	640356,710	1334165,472
96	640358,321	1334165,439
97	640299,638	1334283,181
98	640288,476	1334279,922
99	640274,523	1334274,709
100	640252,628	1334275,187
101	640237,135	1334282,587
102	640233,084	1334283,577
103	640218,161	1334280,368
104	640195,006	1334279,708
105	640184,073	1334281,960
106	640179,322	1334296,330
107	640173,951	1334320,451
108	640162,729	1334347,542
109	640168,340	1334356,649
110	640181,963	1334362,217
111	640199,347	1334361,838
112	640218,841	1334349,159
113	640234,444	1334345,298
114	640237,275	1334344,960
115	640254,879	1334339,218
116	640262,530	1334342,073
117	640269,592	1334348,540
118	640197,266	1334510,242
119	640180,103	1334515,596
120	640185,494	1334530,602
121	640186,254	1334534,858
122	640152,457	1334610,430

1	2	3
123	640125,331	1334674,304
124	640105,277	1334712,589
125	640041,613	1334590,698
126	640030,281	1334590,112
127	640022,689	1334574,339
128	640023,189	1334559,218
129	640092,924	1334543,759
130	640104,546	1334572,533
131	640069,799	1334582,028
1	640100,406	1334714,643
Лесной участок площадью 1,5297 га		
1	642340,744	1330731,420
2	642350,906	1330716,076
3	642350,586	1330701,508
4	642344,555	1330695,783
5	642334,703	1330692,137
6	642326,651	1330686,123
7	642325,181	1330680,291
8	642329,142	1330669,311
9	642333,943	1330657,811
10	642333,713	1330647,434
11	642330,052	1330634,449
12	642329,872	1330626,068
13	642331,132	1330622,348
14	642336,703	1330607,491
15	642340,924	1330592,320
16	642343,915	1330575,500
17	642369,350	1330560,346
18	642402,357	1330550,414
19	642441,326	1330521,401
20	642472,762	1330494,740
21	642493,477	1330478,447
22	642499,818	1330477,309
23	642462,840	1330567,078
24	642382,563	1330686,948
1	642340,744	1330731,420
Лесной участок площадью 0,6404 га		
1	640235,414	1334073,657
2	640231,824	1334073,253
3	640219,681	1334058,413
4	640226,222	1334049,042
5	640234,674	1334028,963
6	640249,497	1334013,891
7	640259,399	1334004,462
8	640270,142	1333995,009

1	2	3
9	640270,082	1333992,163
10	640269,932	1333985,456
11	640265,691	1333983,880
12	640260,760	1333989,350
13	640247,677	1334007,729
14	640238,645	1334002,903
15	640234,544	1334001,979
16	640247,777	1333965,188
17	640248,747	1333964,486
18	640255,409	1333960,650
19	640261,900	1333949,118
20	640261,440	1333943,756
21	640257,589	1333937,899
22	640261,630	1333926,663
23	640271,512	1333888,346
24	640281,834	1333890,961
25	640291,236	1333896,950
26	640298,508	1333905,174
27	640301,699	1333912,640
28	640301,919	1333922,349
29	640295,417	1333933,378
30	640283,905	1333947,039
31	640278,063	1333949,679
32	640275,273	1333960,131
33	640275,453	1333968,504
34	640291,556	1333972,002
35	640296,667	1333974,402
36	640299,838	1333981,026
37	640297,078	1333993,161
38	640281,484	1334028,352
39	640262,460	1334050,972
40	640243,006	1334063,461
1	640235,414	1334073,657
Лесной участок площадью 0,7408 га		
1	642153,764	1330791,623
2	642150,644	1330787,078
3	642144,152	1330775,842
4	642139,411	1330751,647
5	642130,119	1330735,099
6	642122,628	1330731,082
7	642186,971	1330639,605
8	642219,948	1330657,803
9	642222,879	1330676,166
10	642216,638	1330698,934
11	642202,425	1330727,378

1	2	3
12	642187,171	1330738,951
13	642175,639	1330750,929
14	642171,048	1330771,973
15	642166,617	1330785,131
16	642159,175	1330791,499
1	642153,764	1330791,623
Лесной участок площадью 4,5082 га		
1	640499,981	1333809,004
2	640494,850	1333805,424
3	640492,999	1333797,917
4	640497,900	1333775,528
5	640497,530	1333758,791
6	640500,721	1333750,343
7	640506,582	1333749,370
8	640514,664	1333749,197
9	640523,446	1333748,999
10	640529,337	1333748,867
11	640530,497	1333740,469
12	640528,987	1333732,962
13	640515,804	1333724,540
14	640500,001	1333717,693
15	640476,786	1333712,331
16	640463,383	1333716,480
17	640452,991	1333725,917
18	640451,681	1333743,051
19	640446,870	1333750,863
20	640436,287	1333774,967
21	640426,905	1333766,289
22	640420,794	1333756,712
23	640420,224	1333746,672
24	640408,291	1333740,230
25	640402,170	1333752,587
26	640396,379	1333773,169
27	640393,588	1333783,778
28	640387,237	1333801,514
29	640374,264	1333802,627
30	640364,182	1333804,030
31	640357,370	1333800,499
32	640352,519	1333793,900
33	640351,149	1333785,551
34	640355,090	1333773,243
35	640358,101	1333757,256
36	640356,600	1333749,749
37	640349,949	1333731,469
38	640343,477	1333727,922

1	2	3
39	640336,716	1333727,229
40	640325,754	1333727,468
41	640314,051	1333731,081
42	640318,492	1333707,158
43	640332,075	1333670,729
44	640337,776	1333661,020
45	640350,259	1333674,532
46	640372,724	1333674,037
47	640387,317	1333667,834
48	640397,239	1333658,034
49	640389,997	1333636,346
50	640388,407	1333618,239
51	640403,160	1333596,907
52	640405,701	1333581,728
53	640402,670	1333574,741
54	640390,027	1333576,696
55	640378,995	1333597,443
56	640373,834	1333593,863
57	640360,891	1333581,538
58	640353,160	1333575,830
59	640351,099	1333574,287
60	640353,490	1333552,641
61	640367,303	1333527,629
62	640390,658	1333528,710
63	640404,931	1333539,657
64	640415,483	1333558,754
65	640418,824	1333579,344
66	640424,045	1333585,952
67	640429,276	1333592,898
68	640437,127	1333603,638
69	640443,869	1333618,619
70	640448,100	1333618,520
71	640456,472	1333615,484
72	640473,585	1333608,720
73	640485,918	1333608,447
74	640502,802	1333607,730
75	640528,167	1333607,177
76	640535,879	1333596,420
77	640524,046	1333573,998
78	640531,698	1333560,049
79	640536,429	1333553,903
80	640560,034	1333549,787
81	640565,785	1333549,968
82	640579,818	1333549,671
83	640585,229	1333549,548

1	2	3
84	640592,351	1333544,161
85	640615,306	1333540,160
86	640623,447	1333593,896
87	640593,581	1333603,952
88	640599,012	1333620,632
89	640610,535	1333644,621
90	640608,784	1333703,248
91	640591,190	1333703,487
92	640589,090	1333707,002
93	640584,449	1333725,876
94	640581,428	1333741,863
95	640577,818	1333746,631
96	640570,526	1333744,272
97	640559,794	1333731,939
98	640553,402	1333732,418
99	640549,351	1333754,790
100	640530,217	1333788,719
101	640522,646	1333804,813
102	640516,304	1333807,800
103	640510,923	1333808,748
1	640499,981	1333809,004
Лесной участок площадью 0,5452 га		
1	642245,864	1330835,460
2	642243,564	1330833,274
3	642235,522	1330828,407
4	642230,261	1330818,969
5	642246,534	1330814,754
6	642254,026	1330809,557
7	642258,807	1330796,870
8	642263,638	1330786,360
9	642264,088	1330776,288
10	642265,278	1330769,573
11	642265,008	1330757,347
12	642266,939	1330730,158
13	642272,540	1330701,046
14	642281,102	1330684,952
15	642289,653	1330674,706
16	642298,925	1330674,500
17	642304,617	1330680,736
18	642307,287	1330687,377
19	642309,638	1330701,574
20	642315,599	1330719,871
21	642320,360	1330744,899
22	642327,221	1330745,798
23	642263,798	1330813,253

1	2	3
1	642245,864	1330835,460
Лесной участок площадью 0,0557 га		
1	640496,560	1333528,124
2	640489,039	1333526,697
3	640473,495	1333511,923
4	640485,808	1333495,193
5	640502,381	1333504,985
1	640496,560	1333528,124
Лесной участок площадью 0,2181 га		
1	642230,771	1330809,697
2	642218,708	1330797,744
3	642206,906	1330798,000
4	642180,140	1330806,967
5	642181,960	1330797,711
6	642197,384	1330771,058
7	642205,905	1330752,447
8	642211,737	1330749,312
9	642218,938	1330754,666
10	642226,890	1330771,247
11	642240,543	1330779,332
12	642248,625	1330779,150
13	642246,684	1330790,419
14	642246,954	1330802,644
15	642239,523	1330809,507
1	642230,771	1330809,697
Лесной участок площадью 1,1521 га		
1	640403,560	1333500,283
2	640385,566	1333489,419
3	640391,788	1333471,798
4	640393,848	1333434,437
5	640403,520	1333413,228
6	640397,739	1333396,886
7	640380,455	1333379,629
8	640368,023	1333375,702
9	640366,572	1333376,527
10	640375,564	1333331,016
11	640383,626	1333324,953
12	640382,116	1333278,691
13	640390,938	1333272,957
14	640419,474	1333286,610
15	640447,040	1333309,188
16	640454,541	1333319,937
17	640447,400	1333341,113
18	640444,379	1333357,480
19	640444,819	1333377,550

1	2	3
20	640441,278	1333393,248
21	640439,298	1333417,996
22	640437,077	1333448,304
23	640424,095	1333473,440
24	640424,315	1333483,520
25	640430,766	1333491,283
26	640427,225	1333499,763
1	640403,560	1333500,283
Лесной участок площадью 0,4916 га		
1	642158,955	1330896,224
2	642136,681	1330879,948
3	642120,807	1330863,548
4	642103,063	1330846,349
5	642093,231	1330836,177
6	642089,671	1330827,879
7	642090,591	1330815,628
8	642091,951	1330816,437
9	642109,895	1330812,353
10	642114,756	1330803,032
11	642141,532	1330809,978
12	642159,336	1330814,119
13	642159,496	1330821,650
14	642165,357	1330842,117
15	642179,600	1330853,880
16	642187,422	1330865,091
17	642178,420	1330877,020
18	642165,357	1330896,067
1	642158,955	1330896,224
Лесной участок площадью 0,0769 га		
1	640450,270	1333140,127
2	640435,007	1333137,950
3	640420,924	1333126,475
4	640424,895	1333109,729
5	640426,785	1333110,059
6	640452,731	1333120,750
7	640461,793	1333126,087
8	640460,632	1333134,518
1	640450,270	1333140,127
Лесной участок площадью 0,0186 га		
1	641825,194	1330862,121
2	641864,663	1330845,969
3	641864,152	1330854,499
4	641834,786	1330861,362
1	641825,194	1330862,121

1	2	3
Лесной участок площадью 0,1413 га		
1	640521,035	1333135,632
2	640505,442	1333119,166
3	640498,461	1333101,760
4	640506,222	1333093,519
5	640528,267	1333095,557
6	640542,360	1333105,753
7	640546,651	1333124,140
8	640536,739	1333134,939
1	640521,035	1333135,632
Лесной участок площадью 0,0951 га		
1	641906,902	1330931,457
2	641878,716	1330894,731
3	641882,186	1330881,598
4	641889,808	1330876,475
5	641916,254	1330911,089
6	641913,523	1330920,741
1	641906,902	1330931,457
Лесной участок площадью 0,1415 га		
1	640822,050	1332387,710
2	640814,388	1332384,856
3	640810,127	1332367,343
4	640819,589	1332352,874
5	640831,042	1332337,184
6	640840,904	1332325,222
7	640845,355	1332320,429
8	640853,456	1332320,256
9	640849,716	1332341,803
10	640845,915	1332361,181
1	640822,050	1332387,710
Лесной участок площадью 0,7792 га		
1	641981,678	1331179,570
2	641976,887	1331171,931
3	641964,894	1331147,448
4	641963,564	1331144,973
5	641959,093	1331134,158
6	641955,512	1331125,430
7	641953,772	1331123,368
8	641953,692	1331120,019
9	641951,931	1331116,702
10	641951,381	1331110,854
11	641943,339	1331092,153
12	641934,587	1331079,762
13	641923,735	1331067,842
14	641918,434	1331058,726

1	2	3
15	641908,812	1331042,607
16	641892,098	1331027,041
17	641880,466	1331019,410
18	641867,623	1331011,310
19	641852,360	1331010,443
20	641874,635	1330992,542
21	641905,811	1330986,422
22	641910,012	1330990,843
23	641933,317	1330999,538
24	641945,480	1331016,111
25	641961,813	1331053,439
26	641972,306	1331085,883
27	641982,508	1331112,462
28	641991,450	1331135,717
29	641998,521	1331150,640
30	642005,883	1331149,205
31	641994,690	1331166,924
1	641981,678	1331179,570
Лесной участок площадью 0,2679 га		
1	640731,200	1332330,576
2	640718,138	1332327,507
3	640712,766	1332321,362
4	640754,965	1332253,528
5	640766,648	1332270,092
6	640787,712	1332285,221
7	640771,179	1332307,049
8	640744,553	1332324,414
1	640731,200	1332330,576
Лесной участок площадью 0,2613 га		
1	1331228,398	642017,885
2	1331224,719	642017,465
3	1331218,878	642015,635
4	1331214,729	642013,844
5	1331210,142	642008,833
6	1331168,483	642063,105
7	1331119,425	642042,771
8	1331106,193	642054,503
9	1331102,893	642057,524
10	1331154,253	642078,838
11	1331176,873	642073,407
12	1331187,622	642071,007
1	1331228,398	642017,885
Лесной участок площадью 2,4936 га		
1	641289,040	1332366,708
2	641216,194	1332342,290

1	2	3
3	641174,775	1332212,999
4	641175,855	1332191,064
5	641148,520	1332146,840
6	641172,545	1332101,733
7	641228,517	1332152,499
8	641244,690	1332195,824
9	641253,392	1332245,938
10	641290,380	1332218,501
11	641333,639	1332200,831
12	641351,743	1332245,113
13	641332,049	1332292,967
14	641317,326	1332308,361
15	641321,236	1332319,266
16	641307,754	1332352,024
1	641289,040	1332366,708
Лесной участок площадью 3,7441 га		
1	640944,976	1332245,971
2	640934,704	1332236,377
3	640901,527	1332226,561
4	640881,602	1332239,751
5	640870,540	1332236,039
6	640862,858	1332226,536
7	640841,944	1332215,127
8	640871,220	1332167,463
9	640893,955	1332142,352
10	640902,687	1332119,741
11	640883,013	1332104,356
12	640863,939	1332116,202
13	640821,450	1332201,961
14	640798,195	1332184,019
15	640814,528	1332157,770
16	640888,564	1332066,681
17	640933,003	1331983,108
18	640959,569	1331967,121
19	640986,305	1331921,923
20	641014,011	1331946,333
21	641063,461	1331996,662
22	641015,181	1332039,030
23	641033,315	1332064,561
24	641047,798	1332086,133
25	640997,927	1332153,002
26	640991,506	1332164,138
27	640965,830	1332192,623
28	640969,371	1332202,547
29	640946,376	1332242,449

1	2	3
1	640944,976	1332245,971

Приложение № 2
к постановлению Правительства
Кемеровской области – Кузбасса
от 2 февраля 2022 г. № 55

Текстовое и графическое описание местоположения
границ лесного участка, включаемого в границы земель,
на которых расположены леса, указанные в пункте 3
части 1 статьи 114 Лесного кодекса Российской
Федерации

За начало границы лесного участка площадью 120,8623 га взята точка 1, от точки 1 до точки 1 в границы лесного участка входят выделы 1, 2, 3, 4, 23 и части выделов 8, 14, 24, 25, 27 квартала 45 Камжалинского урочища Промышленновского участкового лесничества.

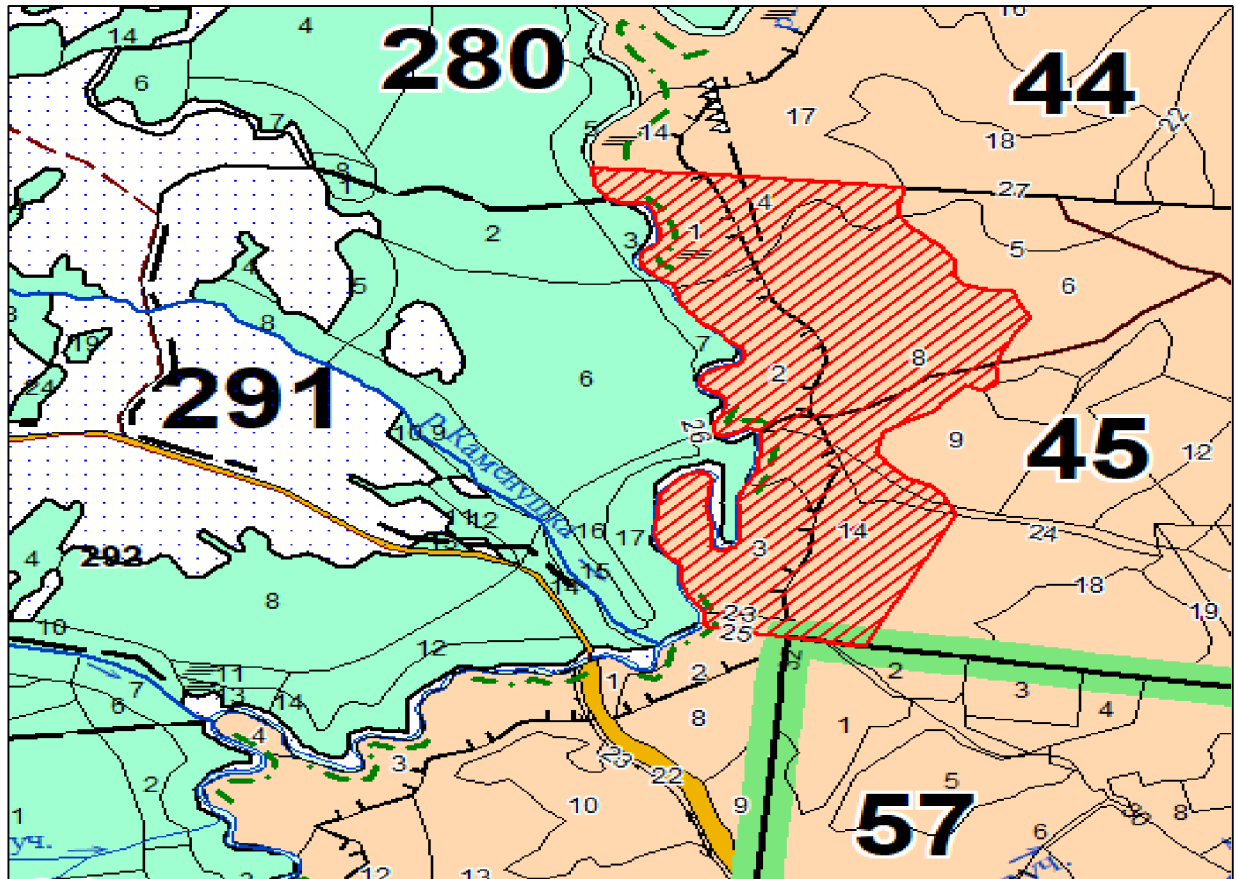
КАРТА-СХЕМА (фрагмент)


расположения существующей границы лесов, расположенных
в зеленых зонах

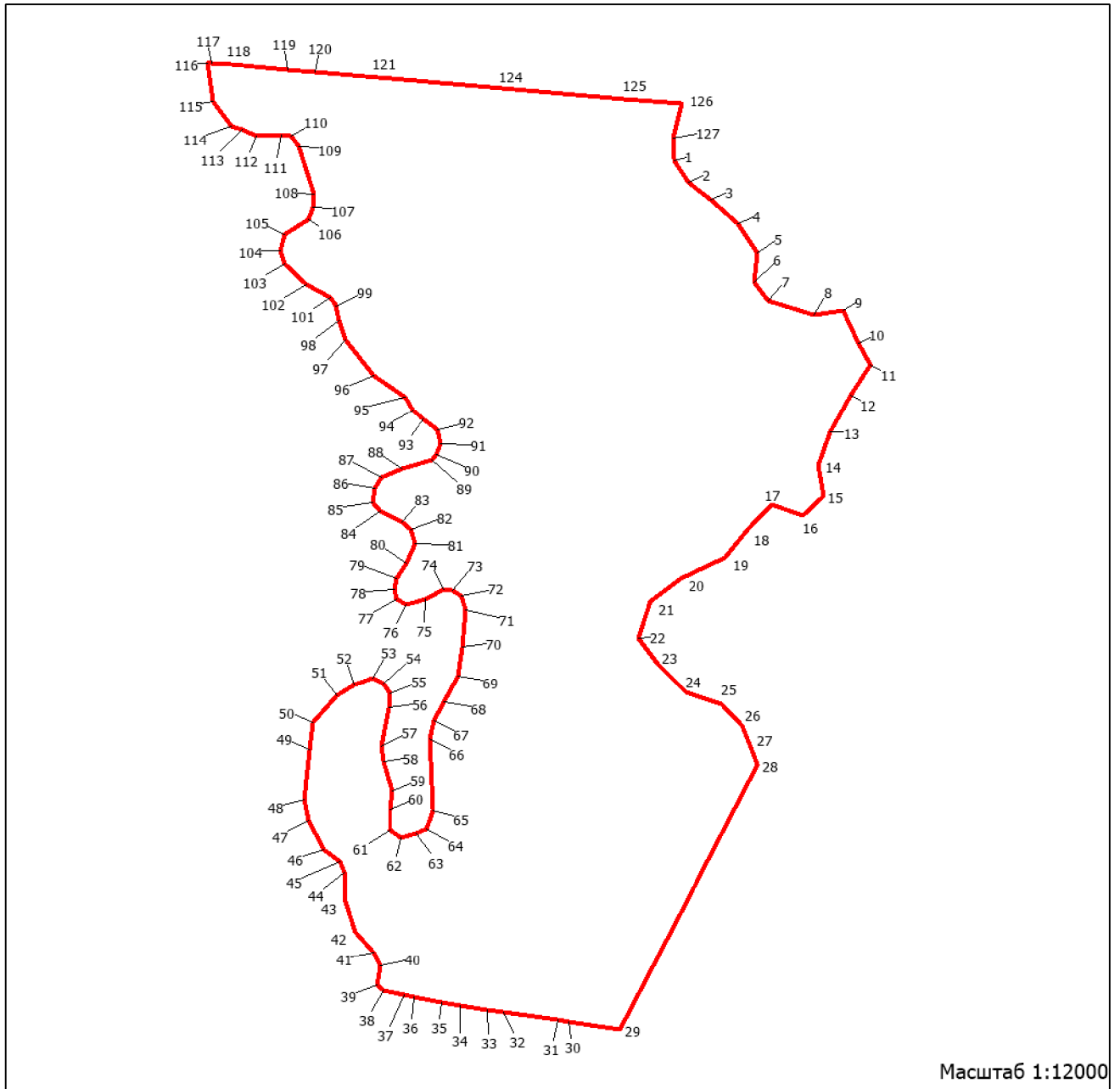
Кемеровская область - Кузбасс, лесничество Кемеровское, участковое лесничество Промышленновское, урочище Камжалинское, квартал 45 (выделы 1, 2, 3, 4, 23, части выделов 8, 14, 24, 25, 27).

Площадь 120,8623 га

Масштаб 1 : 25 000



Условные обозначения:		Целевое назначение и категория защитности лесов
	Лесной участок, проектируемый с целью включения из границы земель, на которых расположены леса в зеленых зонах	Леса, расположенные в зеленых зонах
		Эксплуатационные леса



Условные обозначения

1 - 127	№ поворотных точек
---------	--------------------

Обозначение характерных точек границ	Координаты, применяемые для ведения ЕГРН в Кемеровской области – Кузбассе (X, Y) - МСК-42, зона 1)	
1	2	3
Лесной участок площадью 120,8623 га		
1	640426,905	1370243,746
2	640385,797	1370271,414
3	640353,260	1370314,368
4	640309,540	1370365,233
5	640253,348	1370400,862
6	640198,707	1370394,056
7	640165,329	1370421,600
8	640138,994	1370506,906
9	640145,825	1370560,815
10	640085,322	1370588,813
11	640043,973	1370612,646
12	639987,641	1370574,971
13	639919,727	1370537,495
14	639856,513	1370515,387
15	639798,861	1370524,048
16	639761,953	1370486,077
17	639782,047	1370427,911
18	639736,978	1370382,383
19	639684,387	1370340,857
20	639645,008	1370256,739
21	639603,229	1370199,654
22	639532,394	1370177,727
23	639483,994	1370213,191
24	639432,743	1370267,966
25	639409,178	1370333,853
26	639368,699	1370373,045
27	639328,771	1370388,653
28	639296,674	1370401,208
29	638800,608	1370144,029
30	638814,751	1370048,510
31	638817,971	1370026,674
32	638832,865	1369926,116
33	638836,395	1369895,321
34	638845,907	1369844,242
35	638852,159	1369810,824
36	638862,241	1369757,055
37	638865,692	1369738,609
38	638872,683	1369701,323
39	638883,215	1369688,982
40	638919,463	1369694,963

1	2	3
41	638944,018	1369683,133
42	638983,877	1369648,412
43	639039,869	1369629,117
44	639094,010	1369627,929
45	639114,105	1369618,459
46	639138,280	1369588,588
47	639191,811	1369560,326
48	639230,000	1369552,720
49	639324,990	1369561,902
50	639374,760	1369567,577
51	639425,431	1369613,839
52	639446,436	1369644,972
53	639458,498	1369680,807
54	639447,676	1369701,364
55	639429,882	1369713,037
56	639402,756	1369711,370
57	639330,241	1369697,182
58	639300,955	1369700,085
59	639247,173	1369717,071
60	639213,246	1369713,301
61	639174,848	1369711,890
62	639159,504	1369732,538
63	639166,916	1369761,716
64	639176,388	1369781,811
65	639210,515	1369794,597
66	639343,494	1369787,156
67	639379,792	1369795,381
68	639414,029	1369814,354
69	639462,029	1369840,950
70	639516,371	1369848,779
71	639586,446	1369854,000
72	639613,361	1369846,634
73	639622,033	1369830,655
74	639623,944	1369814,816
75	639607,360	1369779,072
76	639595,288	1369743,237
77	639606,170	1369724,940
78	639624,114	1369720,032
79	639644,508	1369724,099
80	639674,274	1369743,749
81	639710,722	1369758,738
82	639735,378	1369751,429
83	639750,821	1369735,293
84	639770,225	1369694,253

1	2	3
85	639787,979	1369680,320
86	639812,884	1369684,280
87	639833,488	1369697,363
88	639850,122	1369735,359
89	639867,156	1369791,397
90	639876,378	1369800,223
91	639896,872	1369808,794
92	639923,798	1369801,428
93	639943,552	1369776,168
94	639958,895	1369755,520
95	639983,401	1369741,439
96	640024,959	1369681,854
97	640091,494	1369628,490
98	640127,331	1369616,413
99	640154,427	1369611,637
100	640156,548	1369611,257
101	640169,890	1369601,935
102	640195,956	1369556,234
103	640233,414	1369514,790
104	640258,079	1369507,473
105	640287,596	1369515,846
106	640317,912	1369560,309
107	640338,406	1369568,880
108	640363,272	1369570,596
109	640452,901	1369541,534
110	640472,905	1369527,552
111	640474,766	1369509,469
112	640473,725	1369462,102
113	640484,448	1369437,040
114	640490,769	1369416,599
115	640538,949	1369382,587
116	640609,594	1369371,195
117	640609,964	1369380,310
118	640606,704	1369417,696
119	640597,662	1369521,703
120	640593,191	1369573,055
121	640582,999	1369690,112
122	640582,839	1369691,910
123	640582,749	1369692,941
124	640562,674	1369923,534
125	640542,940	1370151,783
126	640533,698	1370259,246
127	640469,524	1370243,037
1	640426,905	1370243,746

Приложение № 3
к постановлению Правительства
Кемеровской области – Кузбасса
от 2 февраля 2022 г. № 55

Текстовое и графическое описание местоположения
границ лесного участка, исключаемого из границ земель,
на которых расположены леса, указанные в пункте 4
части 1 статьи 114 Лесного кодекса Российской
Федерации

За начало границы контура площадью 1,8284 га взята точка 1, от точки 1 до точки 1 в границы лесного участка входит выдел 1 квартала 10 Елыкаевского урочища Барановского участкового лесничества;

за начало границы контура площадью 1,5875 га взята точка 1, от точки 1 до точки 1 в границы лесного участка входят выделы 11, 16, 17, 20 квартала 10 Елыкаевского урочища Барановского участкового лесничества.

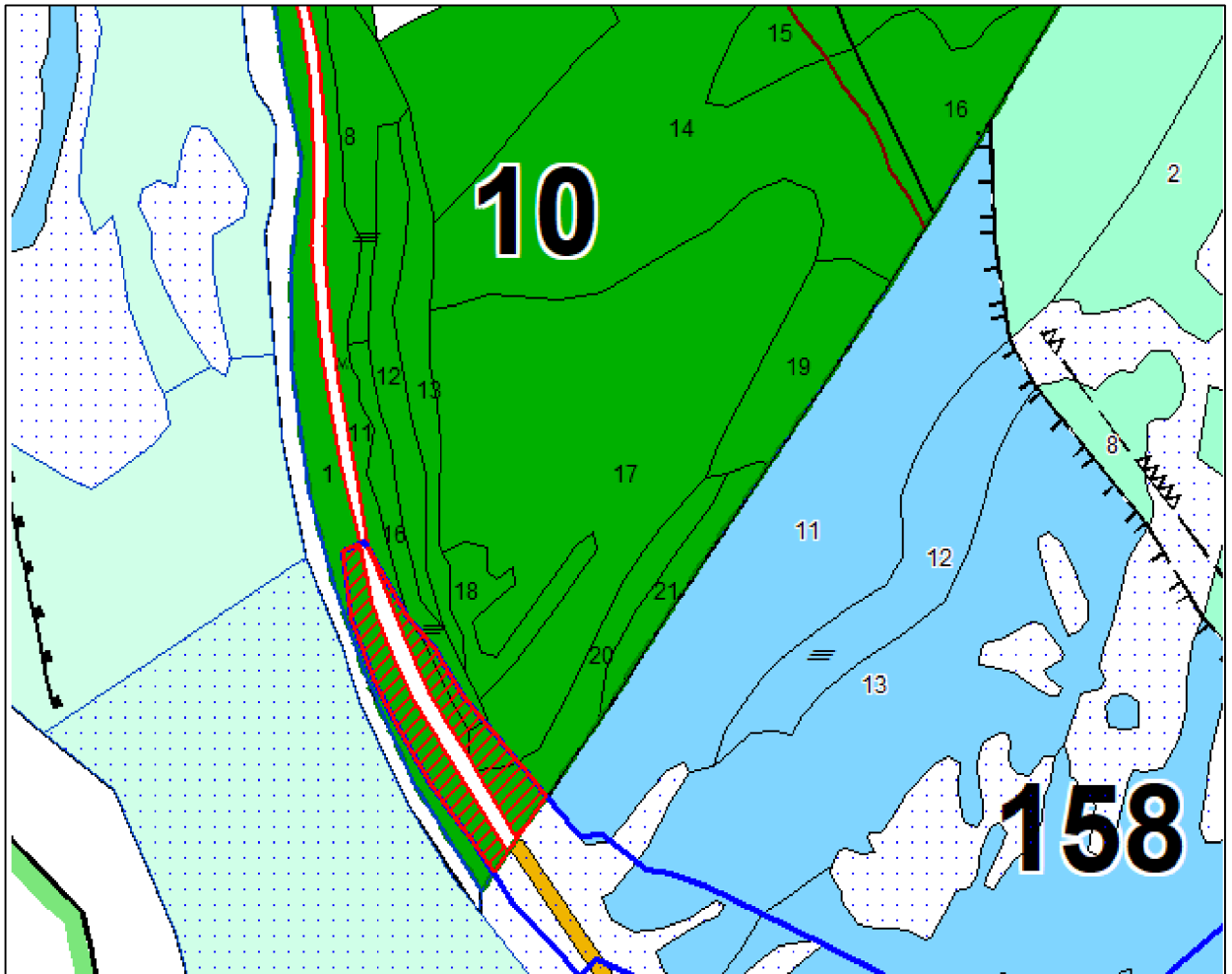
КАРТА-СХЕМА



расположения существующей границы земель, на которых
располагаются леса в лесопарковых зонах

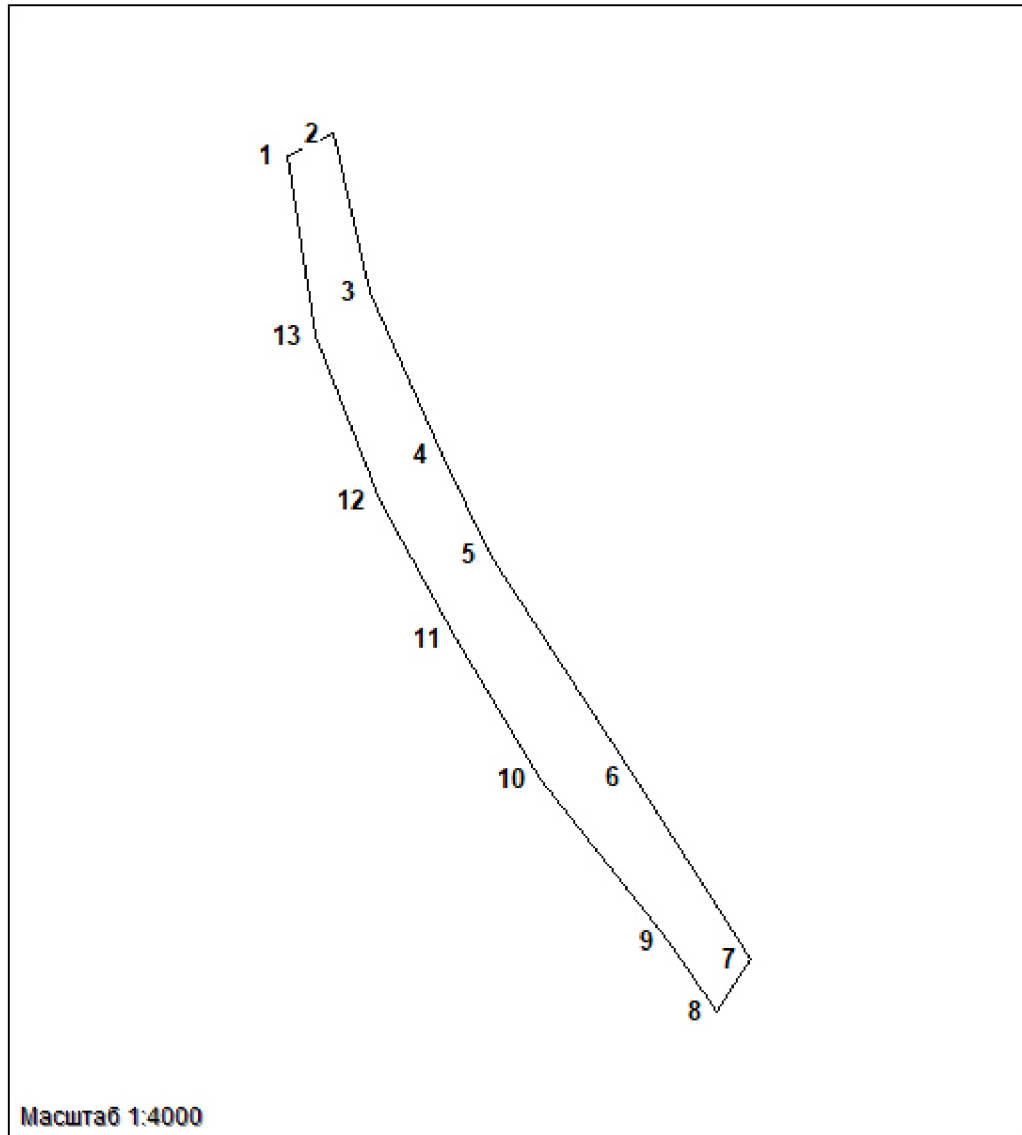
Кемеровская область - Кузбасс, лесничество Кемеровское, участковое
лесничество Барановское, урочище Елыкаевское, квартал 10 (части выделов 1,
11, 16, 17, 20).

Площадь 3,4159 га

Масштаб 1 : 10 000

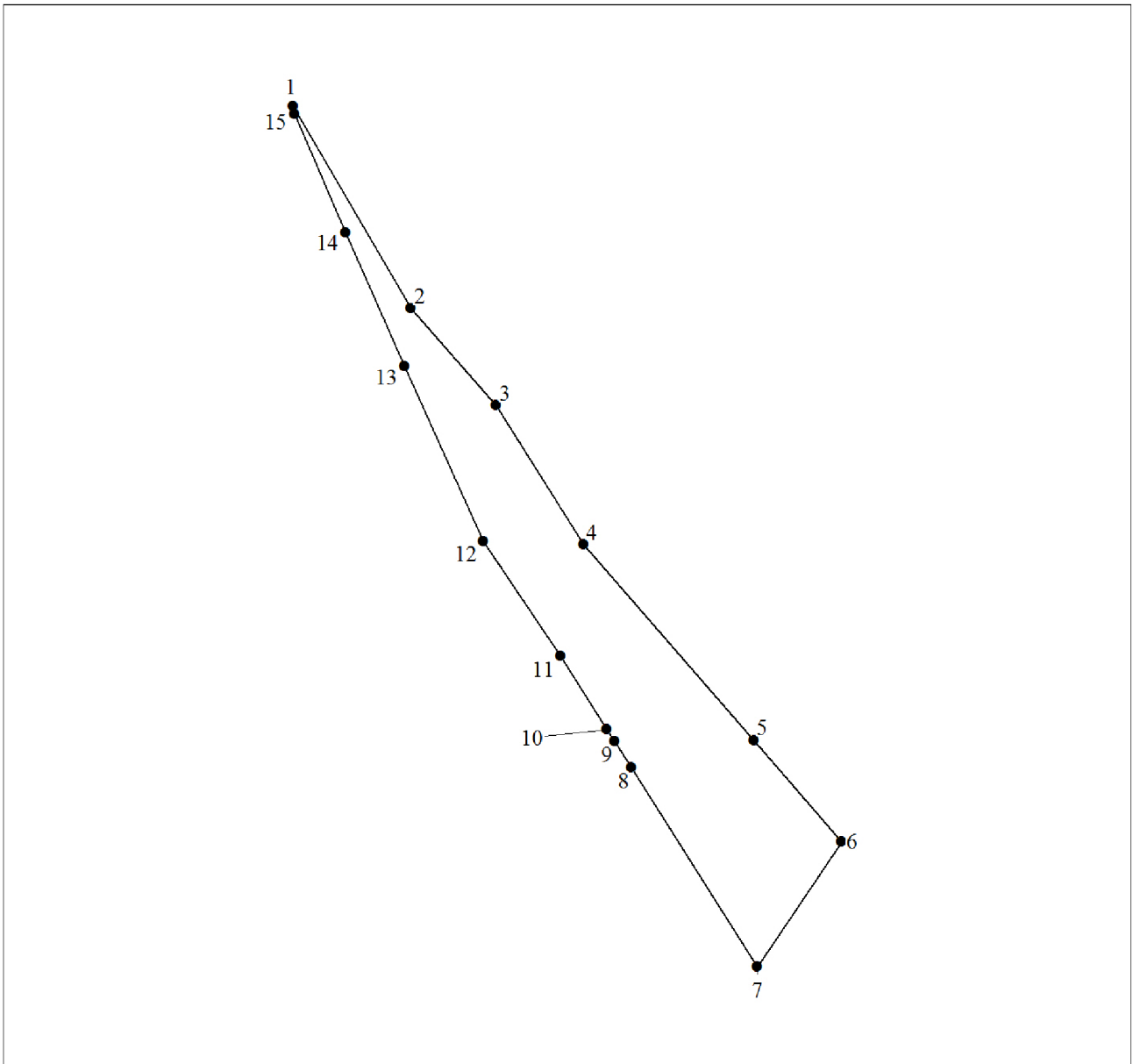


Условные обозначения:		Целевое назначение и категория защитности лесов
	<p>Лесной участок, проектируемый с целью исключения из границ земель, на которых расположены леса в лесопарковых зонах</p>	Леса, расположенные в зеленых зонах
		Леса, расположенные в лесопарковых зонах
	<p>Граница проектируемой автомобильной дороги</p>	Запретные полосы лесов, расположенные вдоль водных объектов



Условные обозначения

1 - 13	№ поворотных точек
--------	--------------------



Условные обозначения

1 - 15	№ поворотных точек
--------	--------------------

Обозначение характерных точек границ	Координаты, применяемые для ведения ЕГРН в Кемеровской области – Кузбассе (X, Y) - МСК-42, зона 1)	
1	2	3
Лесной участок площадью 1,8284 га		
1	642440,766	1326838,889
2	642452,468	1326863,505
3	642368,300	1326882,800
4	642282,792	1326920,433
5	642229,390	1326946,625
6	642112,375	1327022,419
7	642015,505	1327084,165
8	641988,109	1327065,703
9	642025,187	1327040,699
10	642110,735	1326972,923
11	642185,571	1326928,542
12	642258,457	1326887,329
13	642345,085	1326853,573
1	642440,766	1326838,889
Лесной участок площадью 1,5875 га		
1	642449,177	1326876,745
2	642352,607	1326933,038
3	642305,827	1326973,979
4	642239,223	1327015,646
5	642145,273	1327097,240
6	642097,062	1327139,113
7	642037,219	1327098,791
8	642132,490	1327038,447
9	642145,122	1327030,454
10	642150,884	1327026,791
11	642185,931	1327004,601
12	642240,823	1326967,693
13	642324,561	1326930,093
14	642388,655	1326901,872
15	642445,627	1326877,405
1	642449,177	1326876,745
1	642449,177	1326876,745
2	642352,607	1326933,038
3	642305,827	1326973,979
4	642239,223	1327015,646
5	642145,273	1327097,240
6	642097,062	1327139,113
7	642037,219	1327098,791
8	642132,490	1327038,447
9	642145,122	1327030,454

1	2	3
10	642150,884	1327026,791
11	642185,931	1327004,601
12	642240,823	1326967,693
13	642324,561	1326930,093
14	642388,655	1326901,872
15	642445,627	1326877,405
1	642449,177	1326876,745

Приложение № 4
к постановлению Правительства
Кемеровской области – Кузбасса
от 2 февраля 2022 г. № 55

Текстовое и графическое описание местоположения
границ лесного участка, включаемого в границы земель,
на которых расположены леса, указанные в пункте 4
части 1 статьи 114 Лесного кодекса
Российской Федерации

За начало границы лесного участка площадью 3,4159 га взята точка 1, от точки 1 до точки 1 в границы лесного участка входят части выделов 41 и 44 квартала 74 Воскресенского урочища Елыкаевского участкового лесничества.

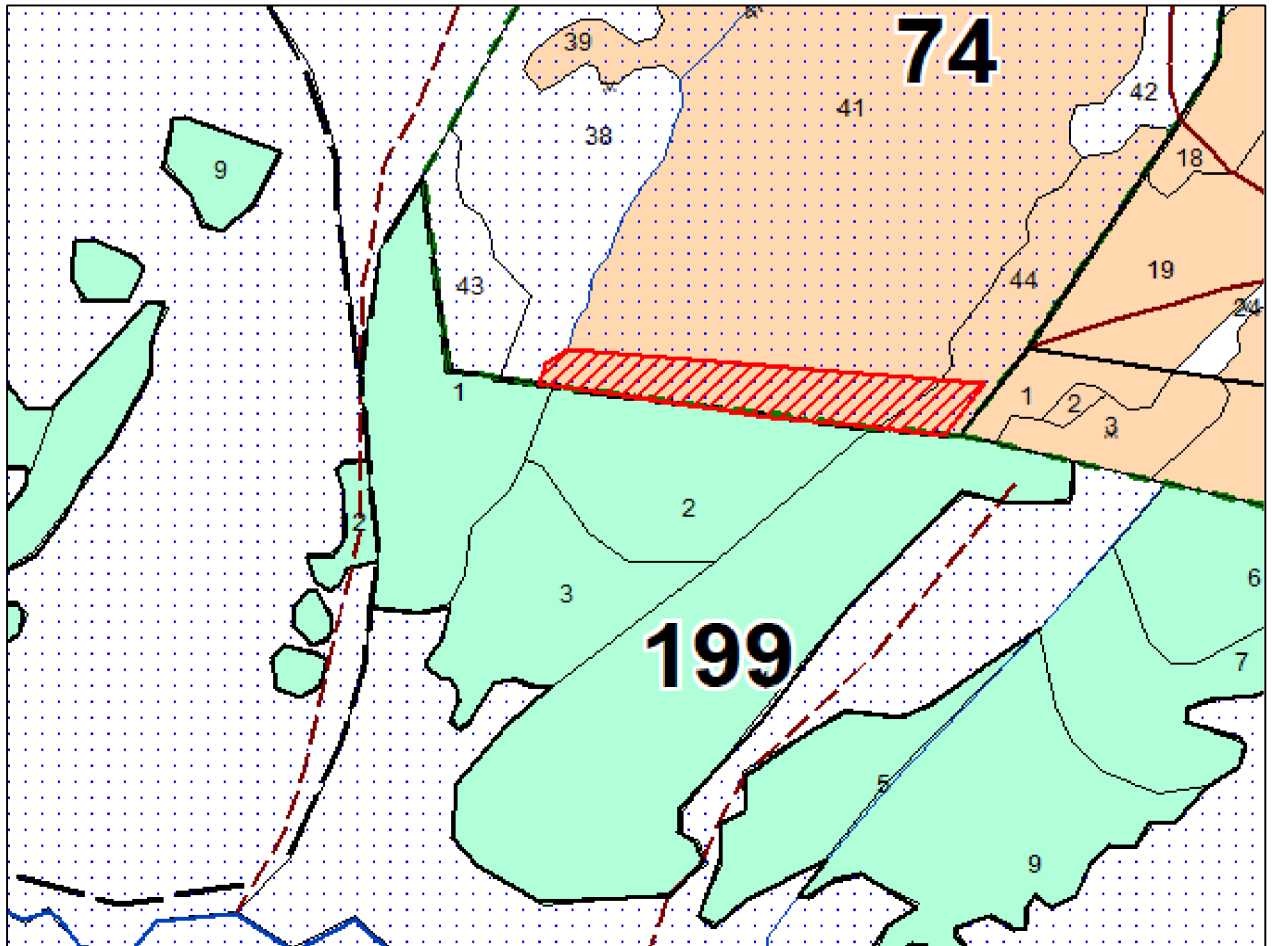
КАРТА-СХЕМА


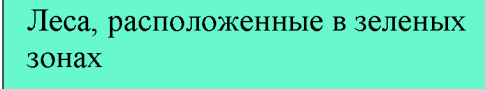

расположения существующей границы лесов, расположенных
в зеленых зонах

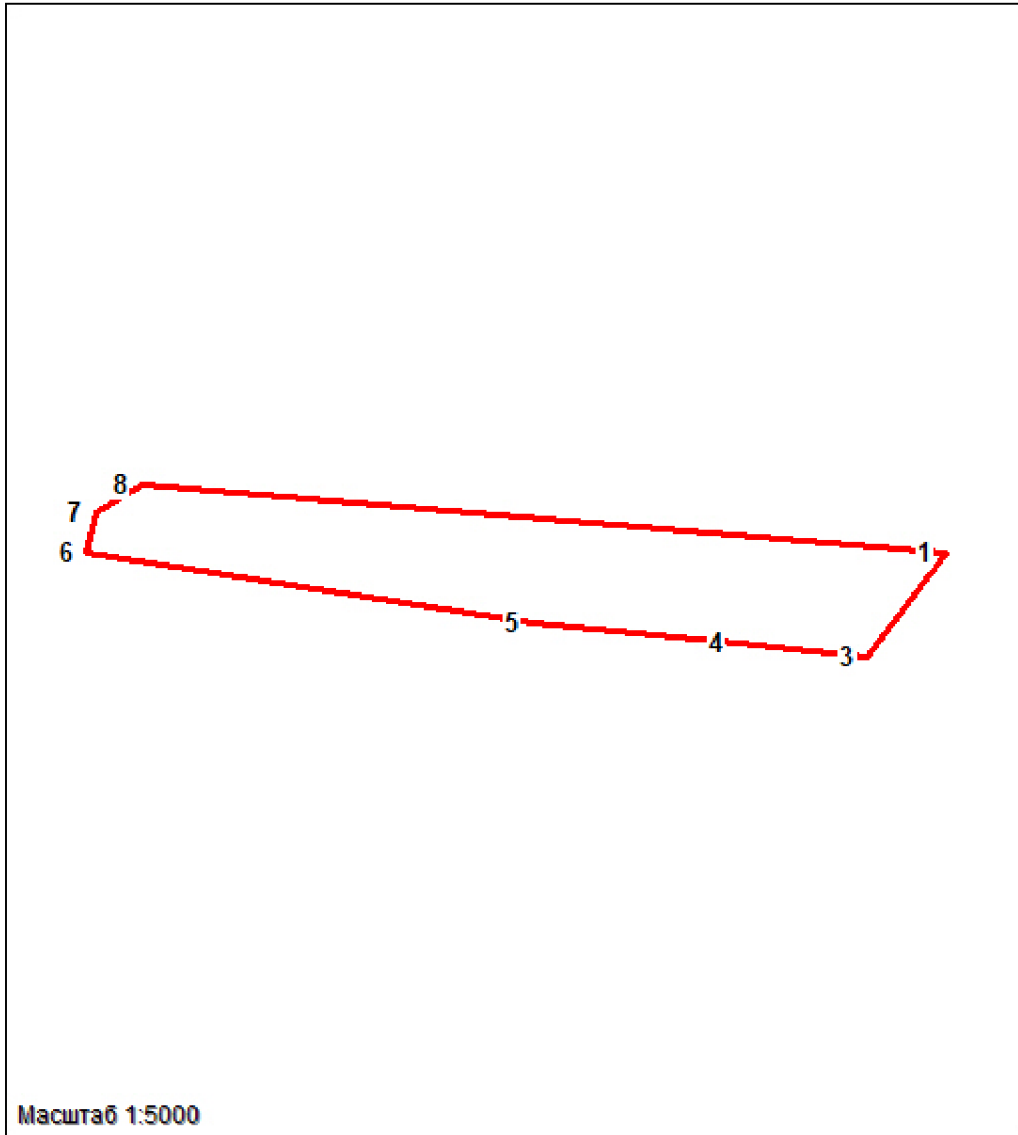
Кемеровская область - Кузбасс, лесничество Кемеровское, участковое
лесничество Елыкаевское, урочище Воскресенское, квартал 74
(части выделов 41 и 44).

Площадь 3,4159 га

Масштаб 1 : 10 000



Условные обозначения:		ЦЕЛЕВОЕ НАЗНАЧЕНИЕ И КАТЕГОРИЯ ЗАЩИТНОСТИ ЛЕСОВ
	Лесной участок, проектируемый с целью включения в границы земель, на которых располагаются леса в лесопарковых зонах	
		



Условные обозначения

1 - 8	№ поворотных точек
-------	--------------------

Обозначение характерных точек границ	Координаты, применяемые для ведения ЕГРН в Кемеровской области – Кузбассе (X, Y) - МСК-42, зона 1)	
Лесной участок площадью 3,4159 га		
1	609115,65	1366502,67
2	609049,37	1366453,42
3	609047,54	1366452,06
4	609056,40	1366365,92
5	609070,41	1366229,85
6	609115,80	1365935,29
7	609143,13	1365941,86
8	609160,96	1365971,38
1	609115,65	1366502,67

Приложение № 5
к постановлению Правительства
Кемеровской области – Кузбасса
от 2 февраля 2022 г. № 55

Текстовое и графическое описание местоположения
границ лесного участка, исключаемого из границ земель,
на которых расположены леса, указанные в пункте 3
части 1 статьи 114 Лесного кодекса
Российской Федерации

За начало границы контура площадью 7,9986 га взята точка 1, от точки 1 до точки 1 в границы лесного участка входят выдел 89 квартала 1, части выделов 27, 28 и 32 квартала 2 Топкинского участкового лесничества Осиново-Гривского урочища, части выделов 1, 2, 3 и 4 квартала 31 Топкинского участкового лесничества Топкинского урочища;

за начало границы контура площадью 0,051 га взята точка 1, от точки 1 до точки 1 в границы лесного участка входит часть выдела 86 квартала 1 Топкинского участкового лесничества Осиново-Гривского урочища;

за начало границы контура площадью 0,781 га взята точка 1, от точки 1 до точки 1 в границы лесного участка входит часть выдела 7 квартала 43 Зарубинского участкового лесничества Зарубинского урочища;

за начало границы контура площадью 1,3147 га взята точка 1, от точки 1 до точки 1 в границы лесного участка входит часть выдела 29 квартала 1 Топкинского участкового лесничества Осиново-Гривского урочища;

за начало границы контура площадью 0,5004 га взята точка 1, от точки 1 до точки 1 в границы лесного участка входит часть выдела 66 квартала 43 Зарубинского участкового лесничества Зарубинского урочища;

за начало границы контура площадью 0,9741 га взята точка 1, от точки 1 до точки 1 в границы лесного участка входит часть выдела 85 квартала 1 Топкинского участкового лесничества Осиново-Гривского урочища;

за начало границы контура площадью 0,3793 га взята точка 1, от точки 1 до точки 1 в границы лесного участка входит часть выдела 8 квартала 43 Зарубинского участкового лесничества Зарубинского урочища

за начало границы контура площадью 0,5807 га взята точка 1, от точки 1 до точки 1 в границы лесного участка входит часть выдела 31 квартала 1 Топкинского участкового лесничества Осиново-Гривского урочища;

за начало границы контура площадью 5,4548 га взята точка 1, от точки 1 до точки 1 в границы лесного участка входит часть выдела 8 квартала 43 Зарубинского участкового лесничества Зарубинского урочища;

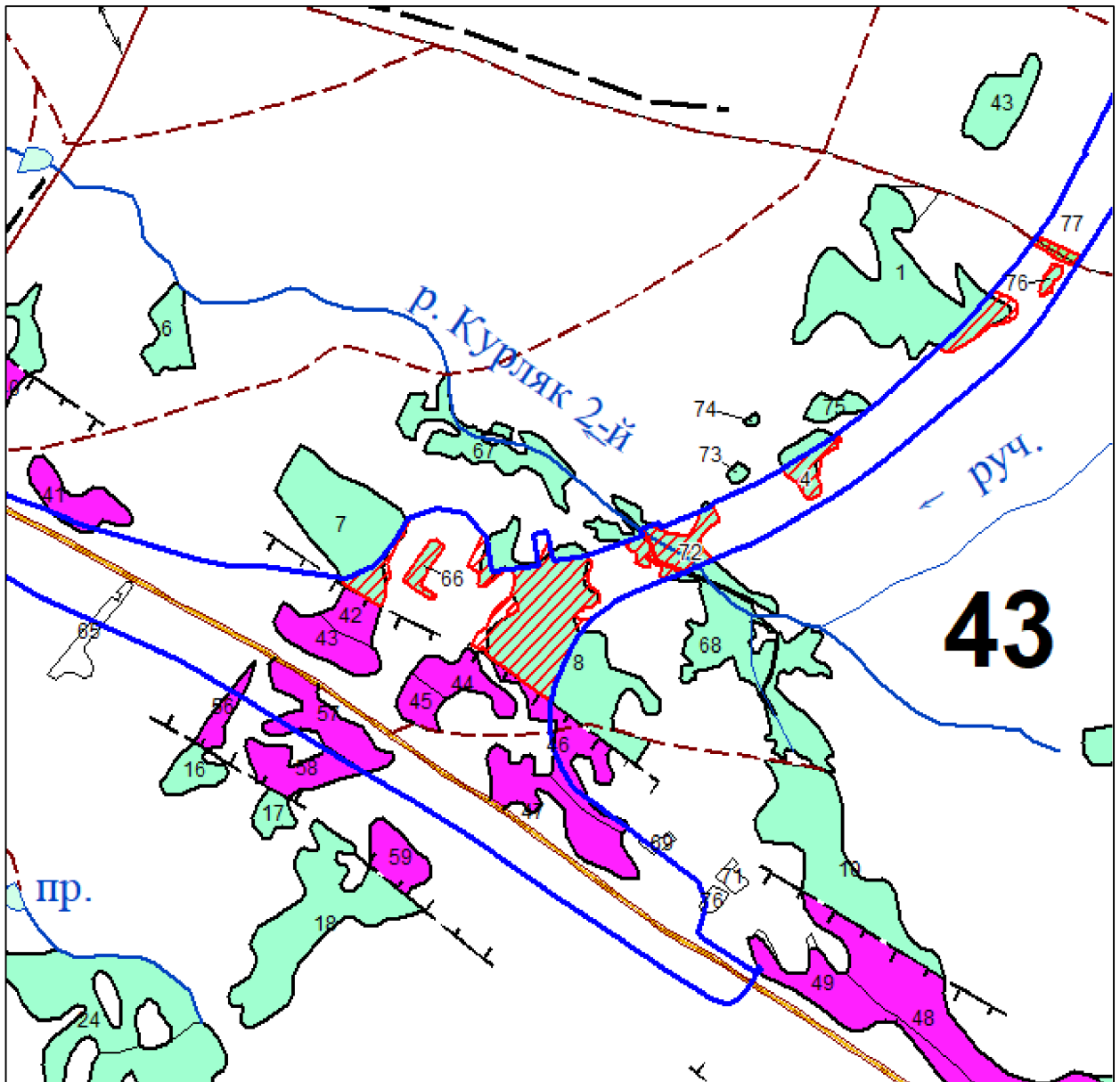
КАРТА-СХЕМА

расположения существующей границы земель, на которых
располагаются леса в зеленых зонах

Кемеровская область - Кузбасс, лесничество Юргинское, участковое
лесничество Зарубинское, урочище Зарубинское, квартал 42 (выдел 52,
части выделов 21, 29, 33, 34, 37, 49, 50, 51, 53, 54), квартал 43 (выделы 66, 76,
77, части выделов 1, 4, 7, 8, 68, 72).

Площадь 18,2938 га

Масштаб 1 : 15 000



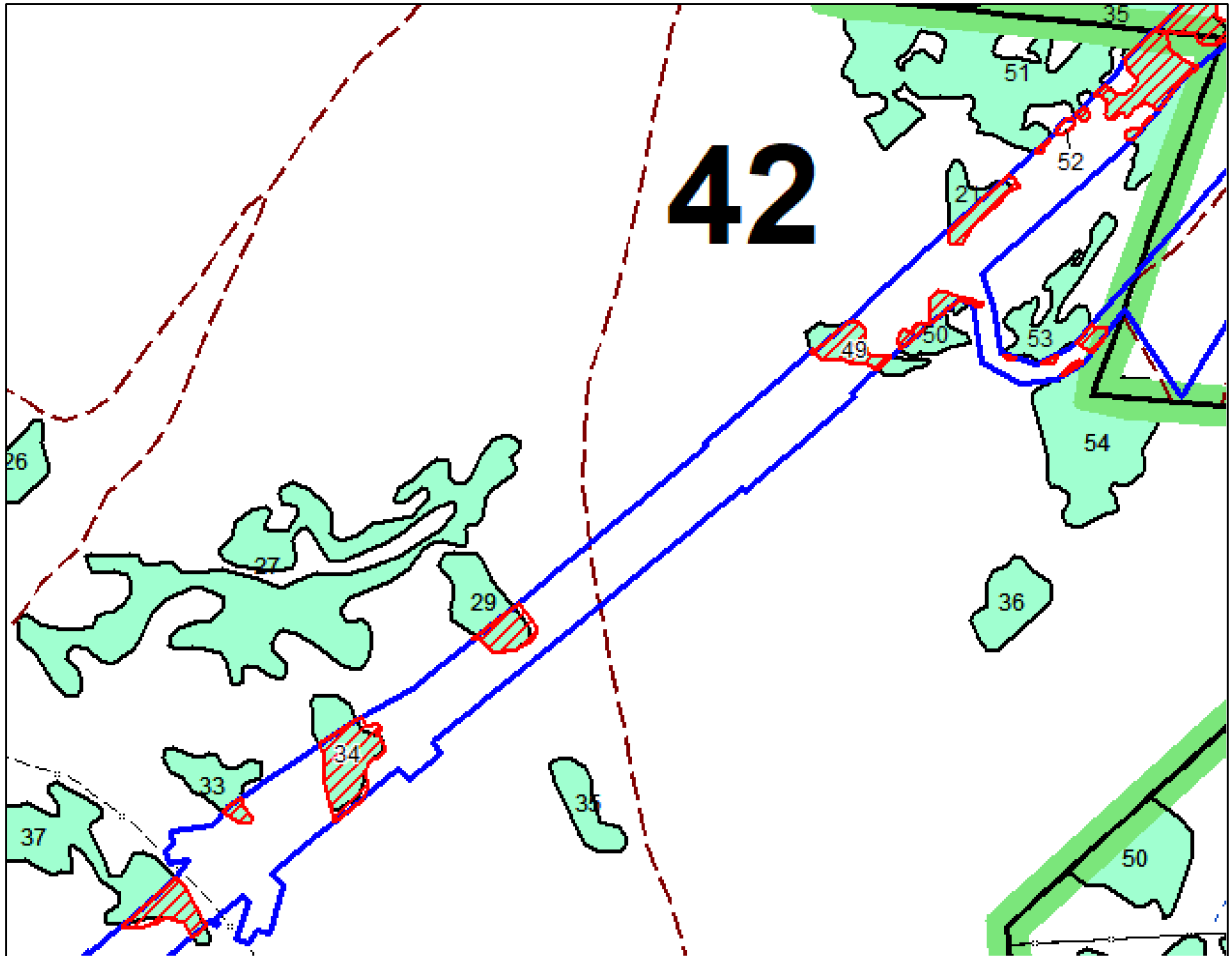
КАРТА-СХЕМА



расположения существующей границы земель, на которых
располагаются леса в зеленых зонах

Кемеровская область - Кузбасс, лесничество Юргинское, участковое лесничество Зарубинское, урочище Зарубинское, квартал 42 (выдел 52, части выделов 21, 29, 33, 34, 37, 49, 50, 51, 53, 54), квартал 43 (выделы 66, 76, 77, части выделов 1, 4, 7, 8, 68, 72).

Площадь 18,2938 га

Масштаб 1 : 15 000



Условные обозначения:		Целевое назначение и категория защитности лесов
	Лесной участок, проектируемый с целью исключения из границ земель, на которых расположены леса в зеленых зонах	Леса, расположенные в зеленых зонах
	Граница проектируемой автомобильной дороги	Леса, расположенные в защитных полосах лесов (леса, расположенные в границах полос отвода железных дорог и придорожных полос автомобильных дорог)

КАРТА-СХЕМА

расположения существующей границы земель, на которых
располагаются леса в зеленых зонах

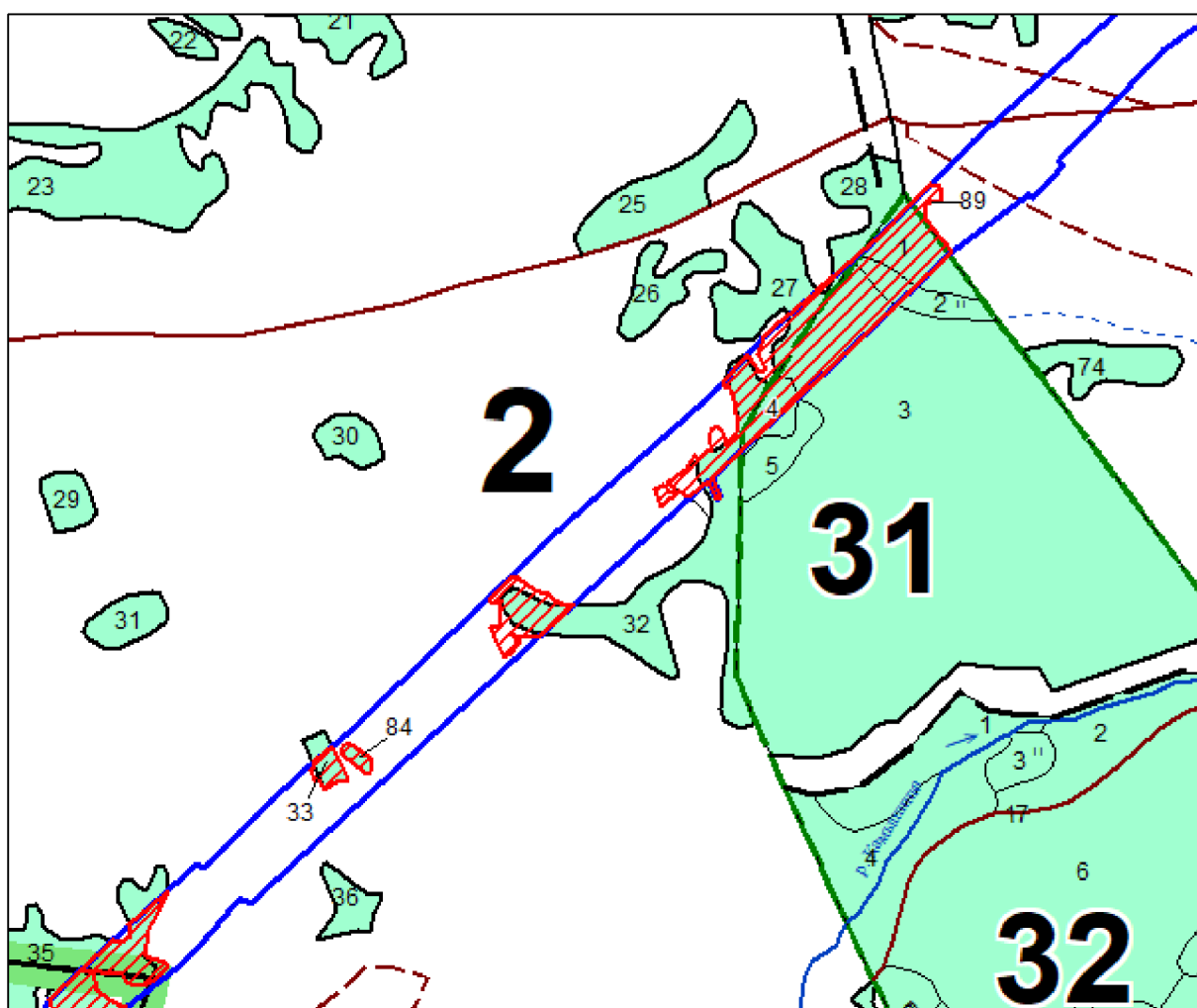
Кемеровская область - Кузбасс, лесничество Юргинское, участковое
лесничество Топкинское, урочище Топкинское, квартал 31 (части выделов 1, 2,
3, 4).

Площадь 5,1357 га

Кемеровская область - Кузбасс, лесничество Юргинское, участковое
лесничество Топкинское, урочище Осиново-Гривское, квартал 1 (выделы 82,
84, 88, 89 части выделов 29, 31, 43, 47, 57, 63, 64, 65, 83, 85, 86, 87), квартал 2
(выдел 84, части выделов 27, 28, 32, 33, 35).

Площадь 21,4882 га

Масштаб 1 : 15 000



КАРТА-СХЕМА

расположения существующей границы земель, на которых
располагаются леса в зеленых зонах

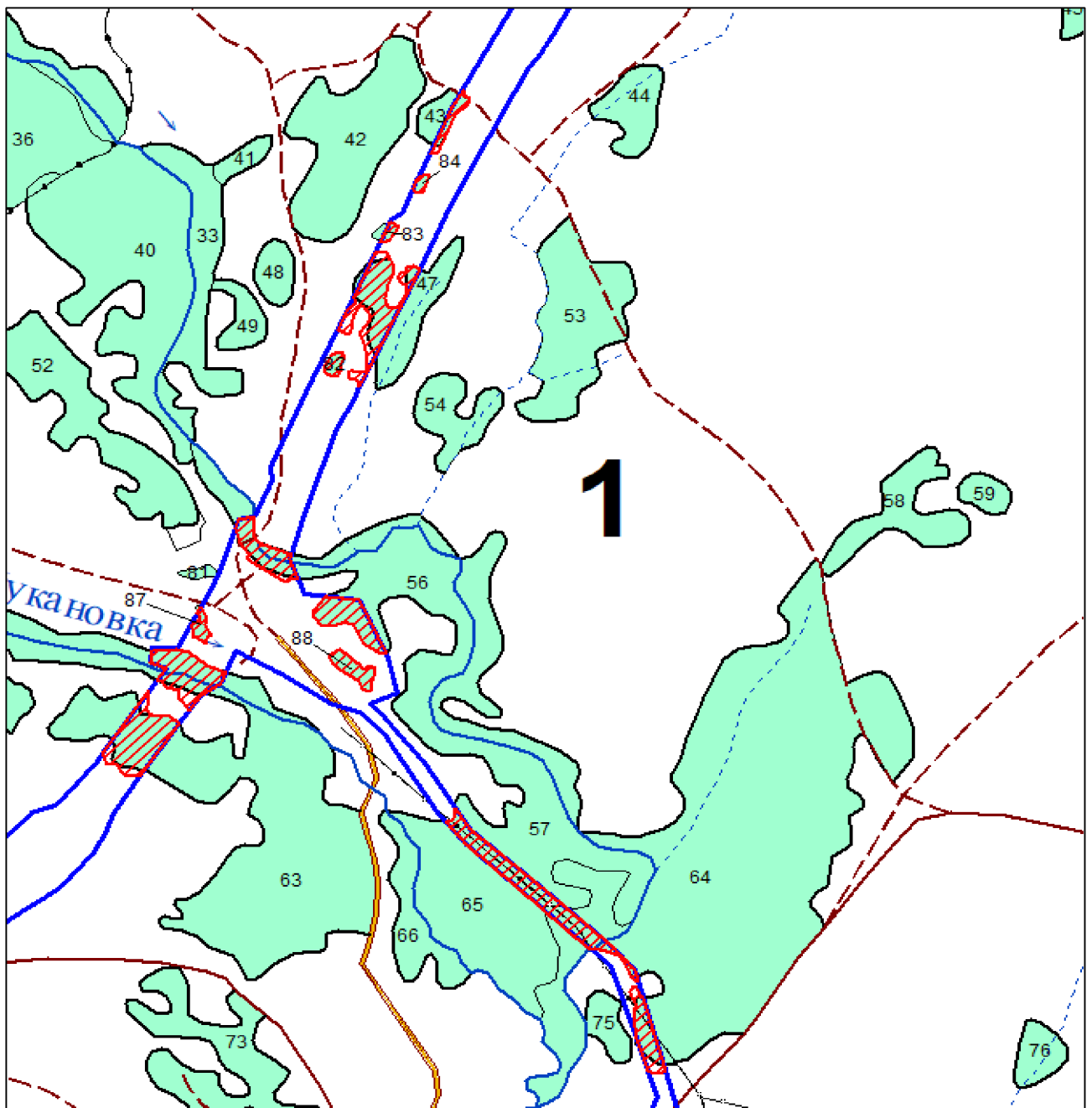
Кемеровская область - Кузбасс, лесничество Юргинское, участковое
лесничество Топкинское, урочище Топкинское, квартал 31 (части выделов 1,
2, 3, 4).

Площадь 5,1357 га

Кемеровская область - Кузбасс, лесничество Юргинское, участковое
лесничество Топкинское, урочище Осиново-Гривское, квартал 1 (выделы 82,
84, 88, 89, части выделов 29, 31, 43, 47, 57, 63, 64, 65, 83, 85, 86, 87), квартал 2
(выдел 84, части выделов 27, 28, 32, 33, 35).

Площадь 21,4882 га

Масштаб 1 : 15 000



КАРТА-СХЕМА

расположения существующей границы земель, на которых
располагаются леса в зеленых зонах

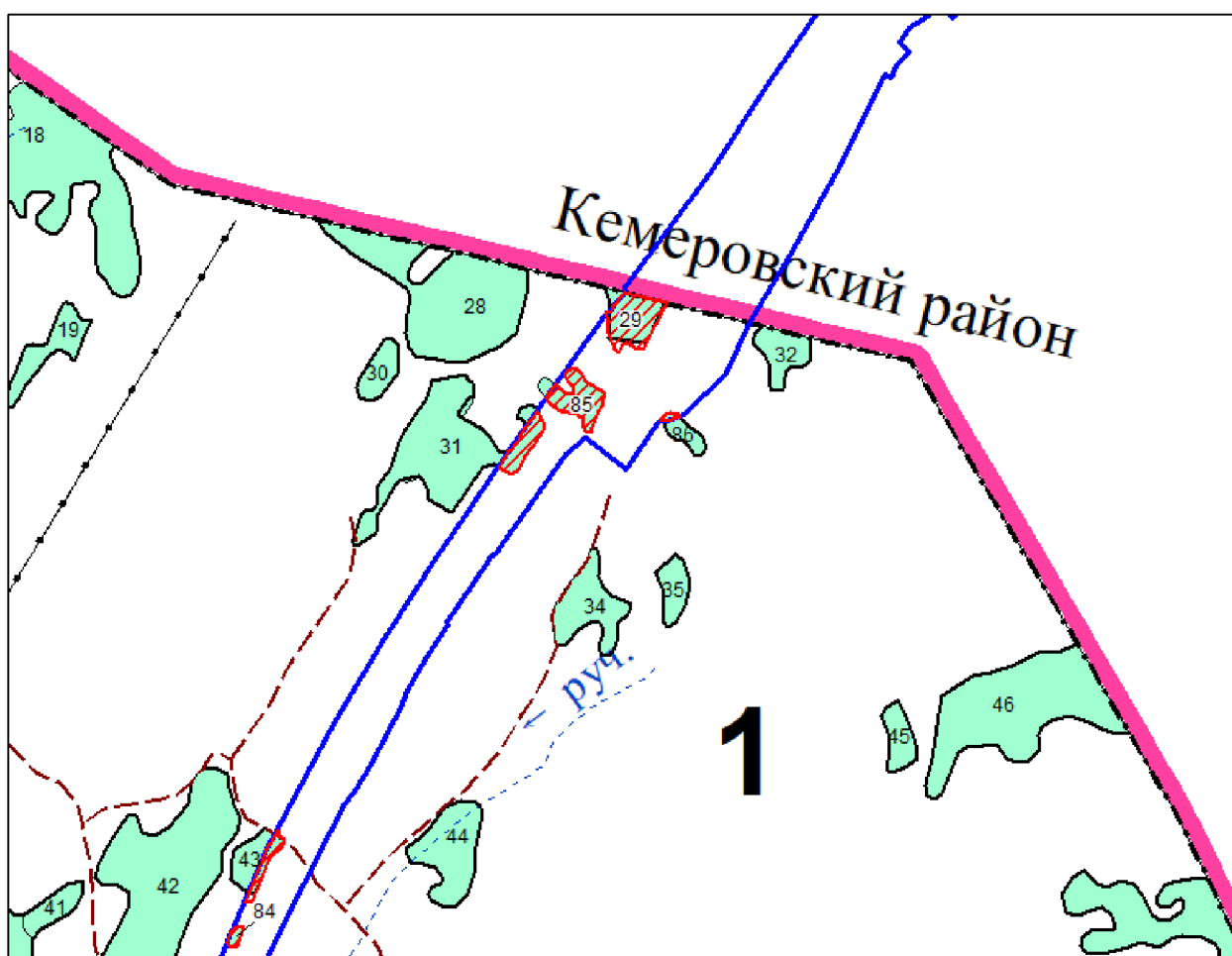
Кемеровская область - Кузбасс, лесничество Юргинское, участковое
лесничество Топкинское, урочище Топкинское, квартал 31 (части выделов 1,
2, 3, 4).



Площадь 5,1357 га

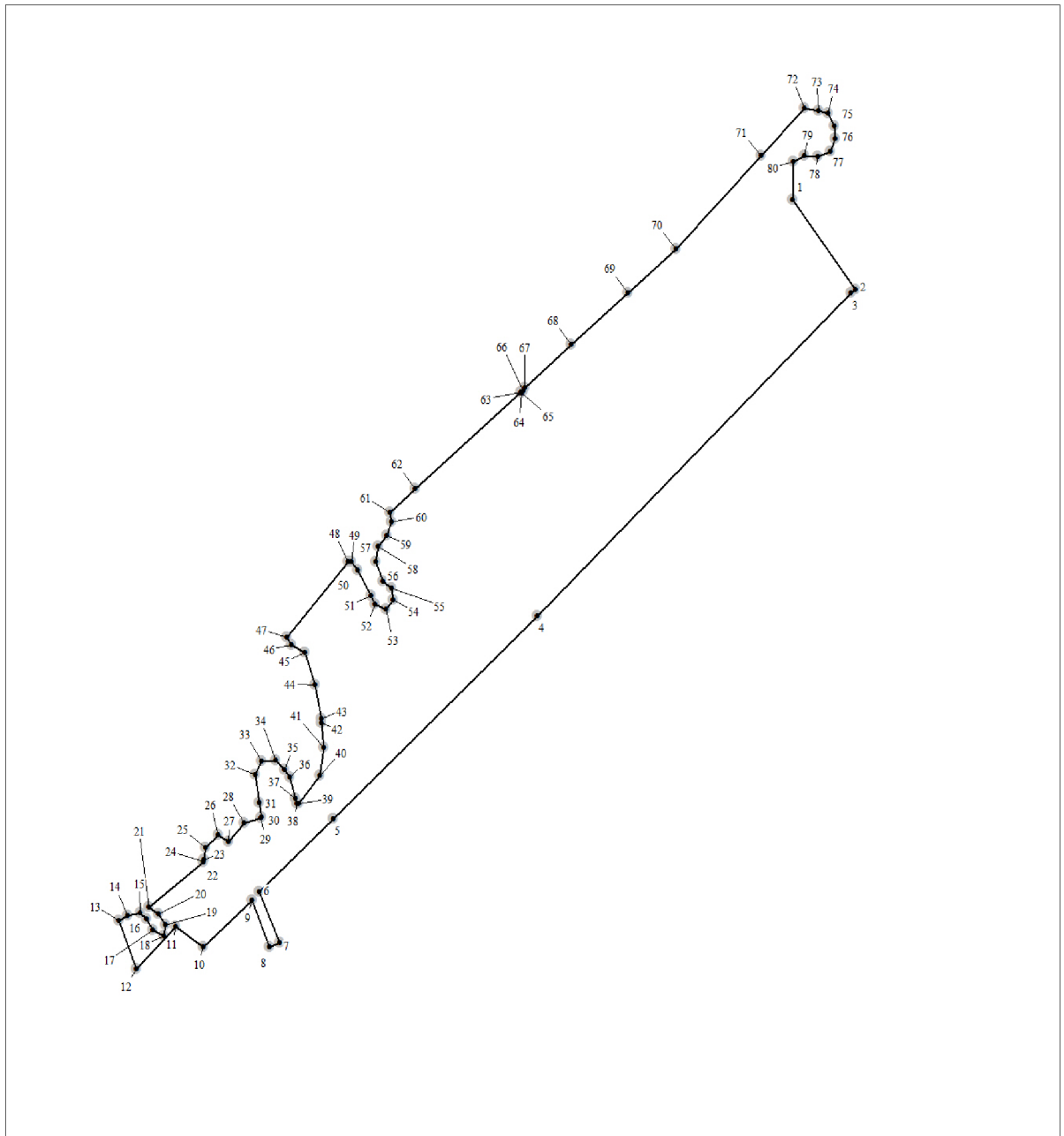
Кемеровская область - Кузбасс, лесничество Юргинское, участковое
лесничество Топкинское, урочище Осиново-Гривское, квартал 1 (выделы 82,
84, 88, 89, части выделов 29, 31, 43, 47, 57, 63, 64, 65, 83, 85, 86, 87), квартал 2
(выдел 84, части выделов 27, 28, 32, 33, 35).

Площадь 21,4882 га

Масштаб 1 : 15 000

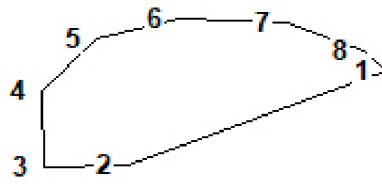


Условные обозначения:		Целевое назначение и категория защитности лесов
	Лесной участок, проектируемый с целью исключения из границ земель, на которых расположены леса в зеленых зонах	Леса, расположенные в зеленых зонах
	Граница проектируемой автомобильной дороги	



Условные обозначения

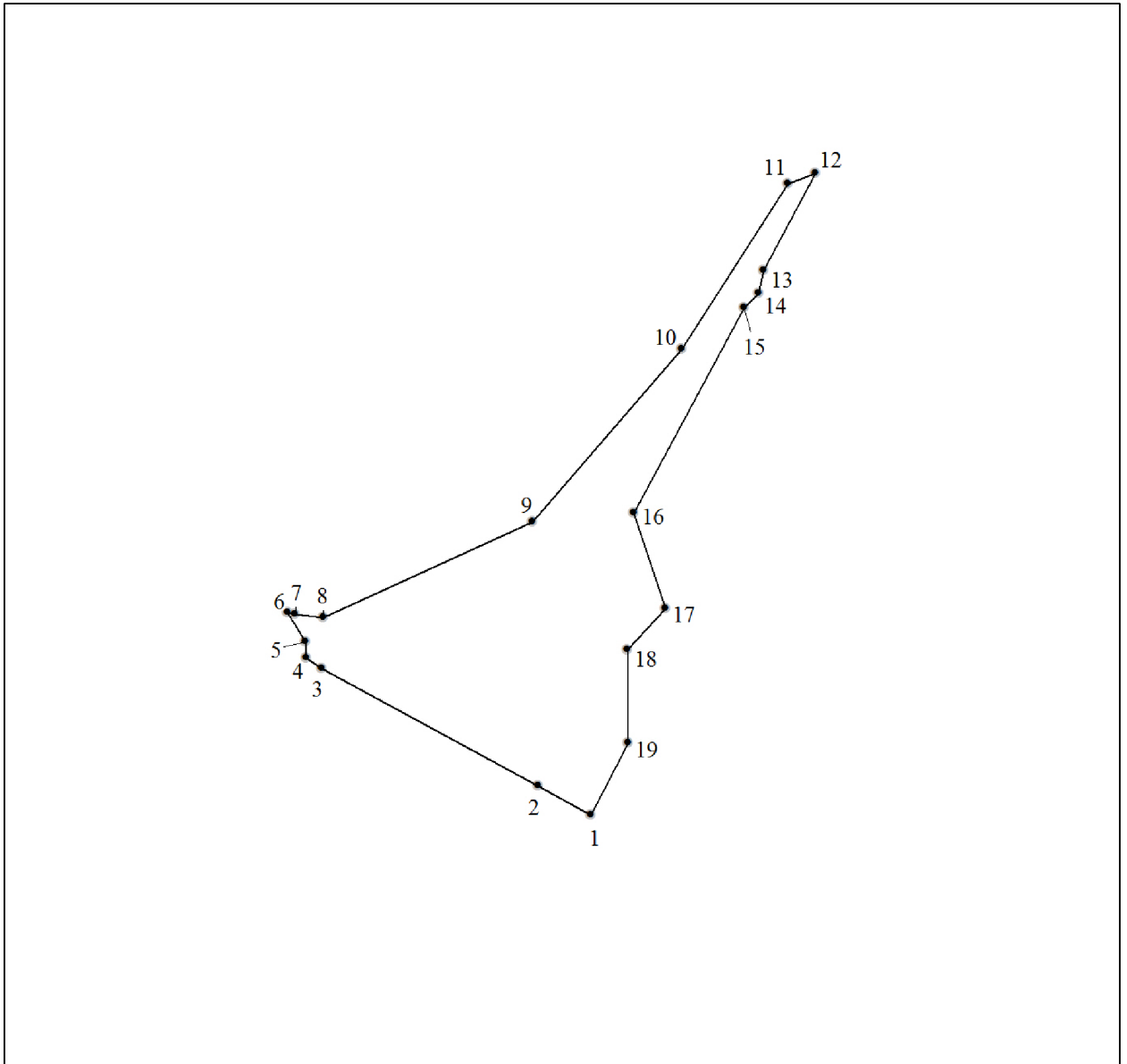
1 - 80	№ поворотных точек
--------	--------------------



Масштаб 1:1000

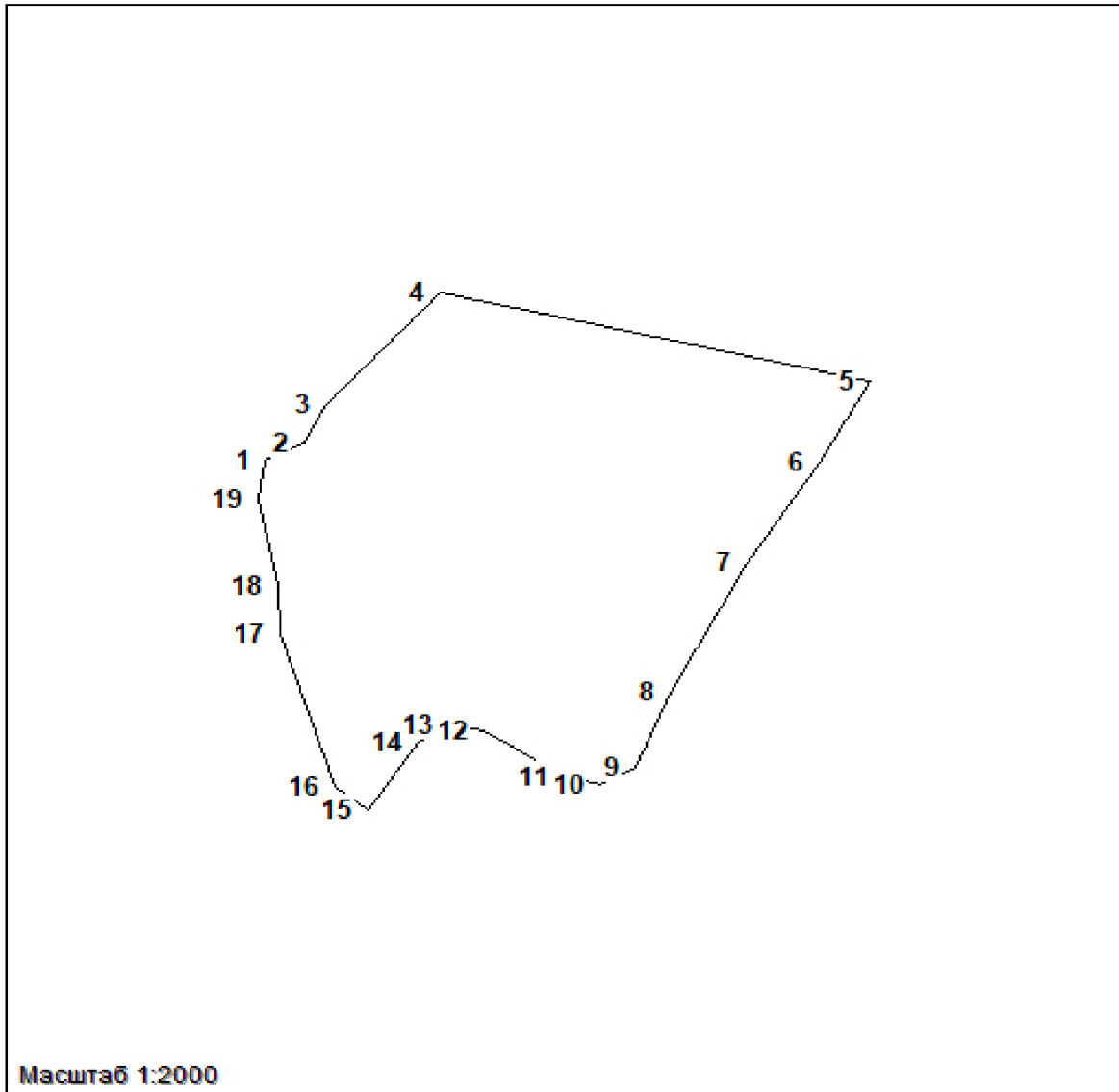
Условные обозначения

1 - 8	№ поворотных точек
-------	--------------------



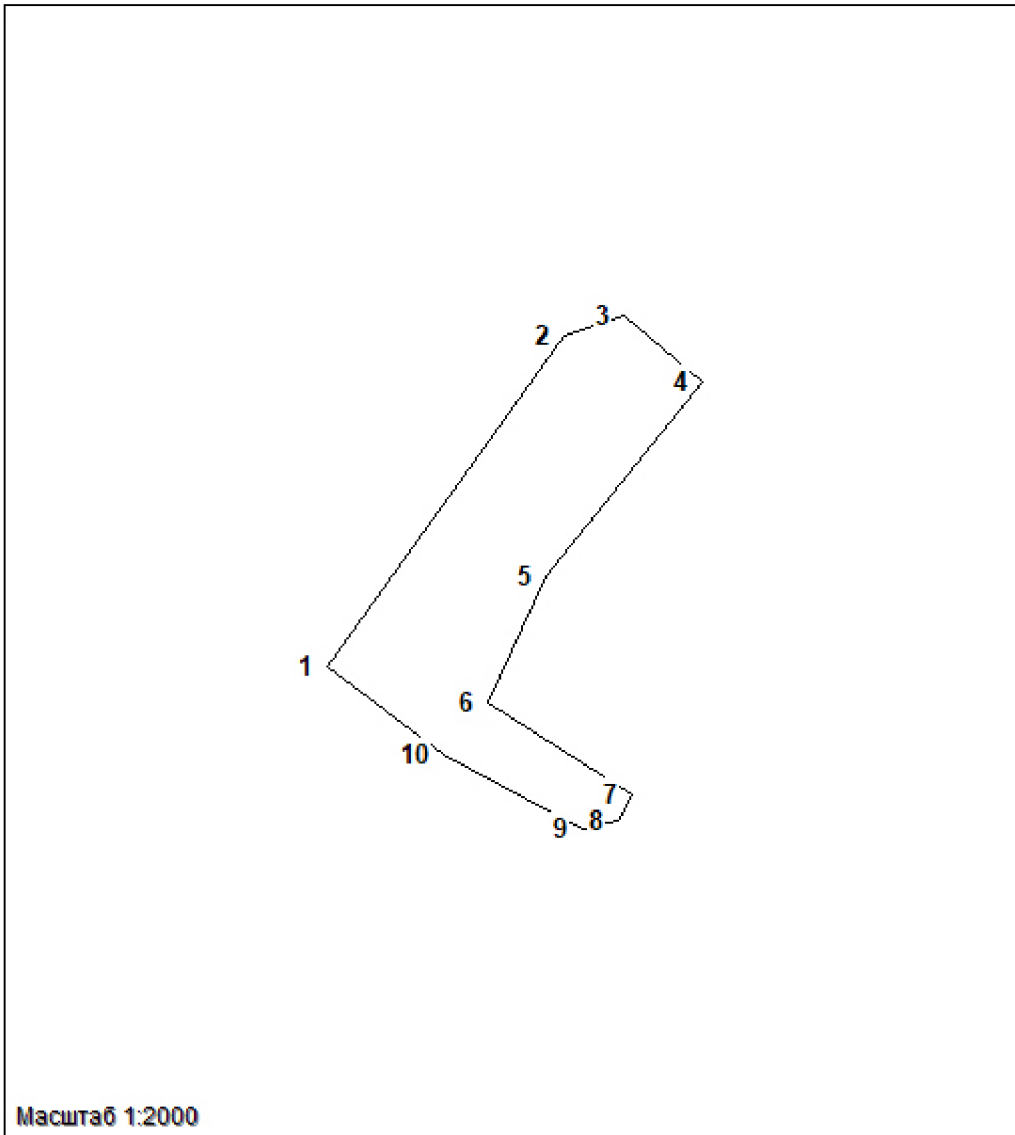
Условные обозначения

1 - 19	№ поворотных точек
--------	--------------------



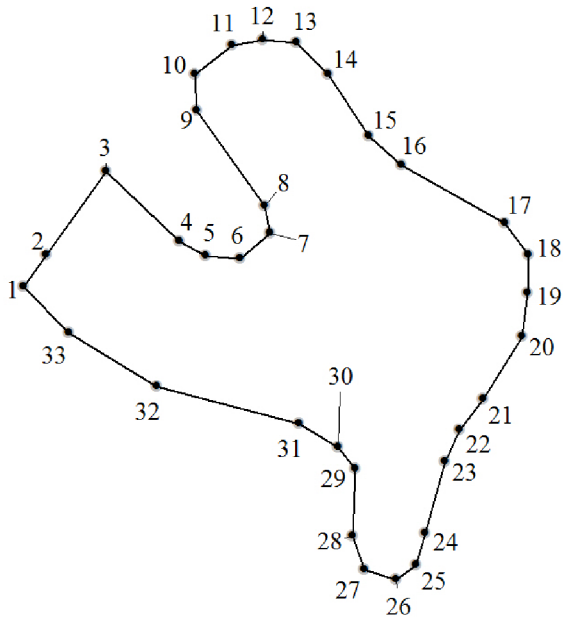
Условные обозначения

1 - 19	№ поворотных точек
--------	--------------------



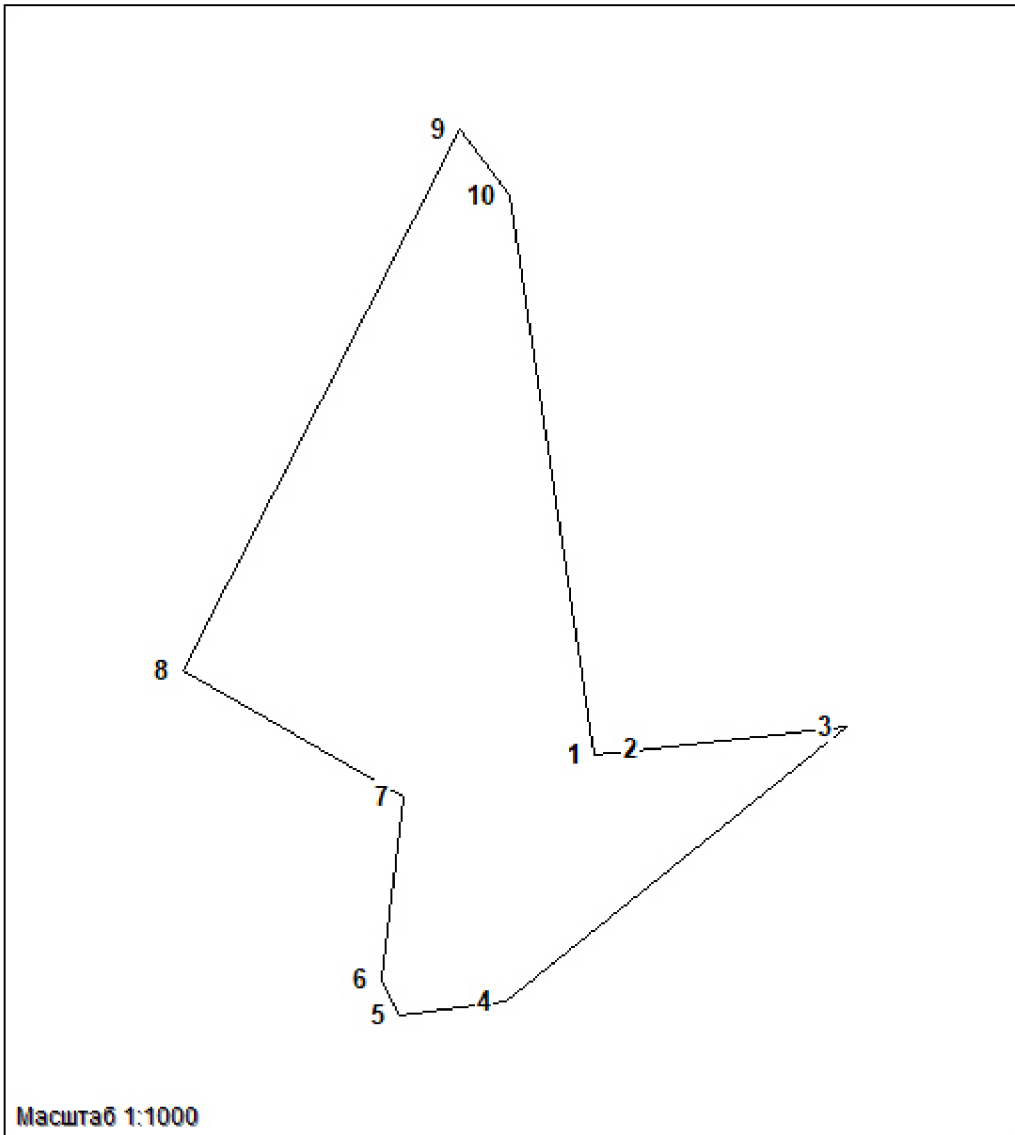
Условные обозначения

1 - 10	№ поворотных точек
--------	--------------------



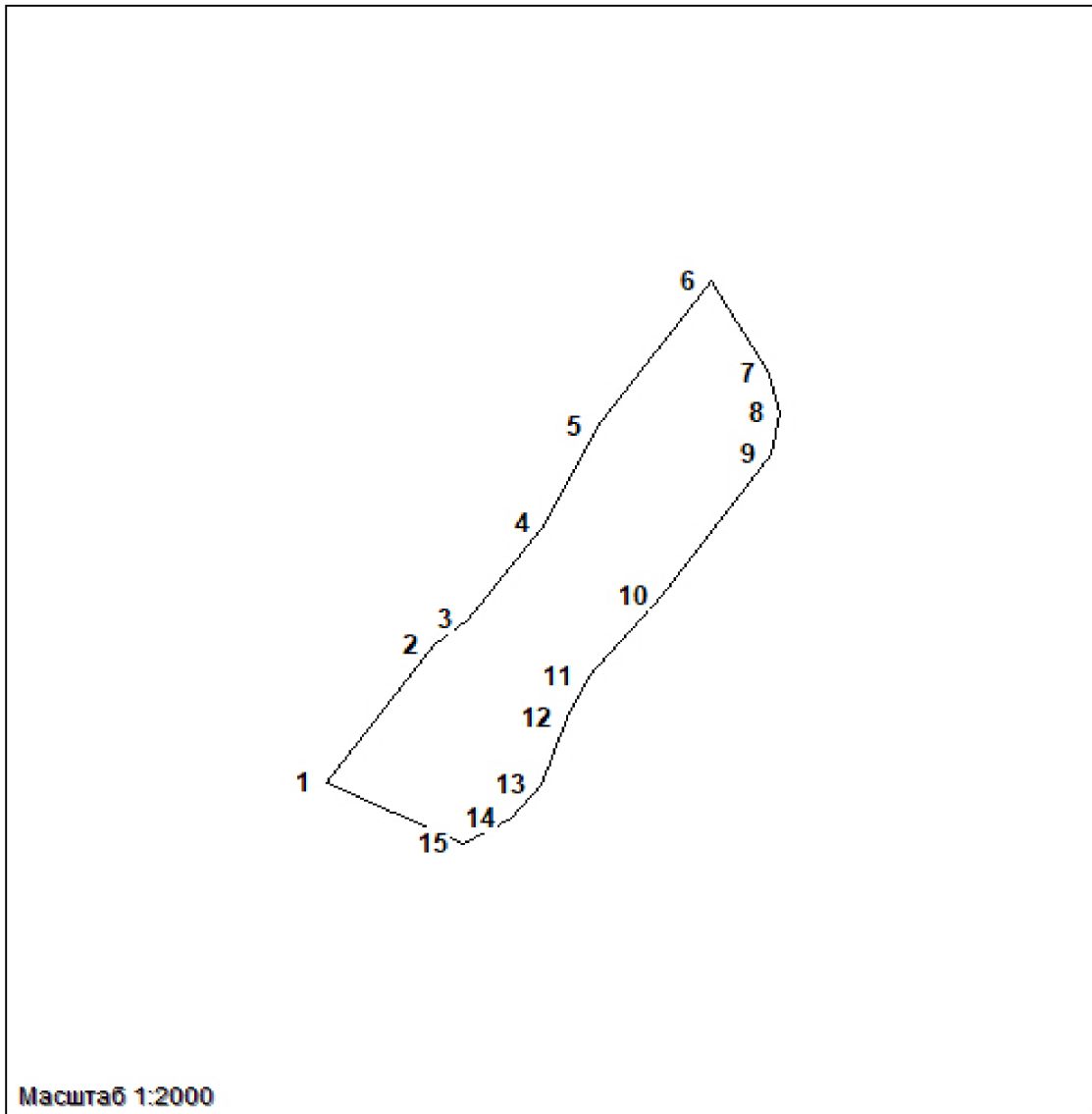
Условные обозначения

1 - 33	№ поворотных точек
--------	--------------------



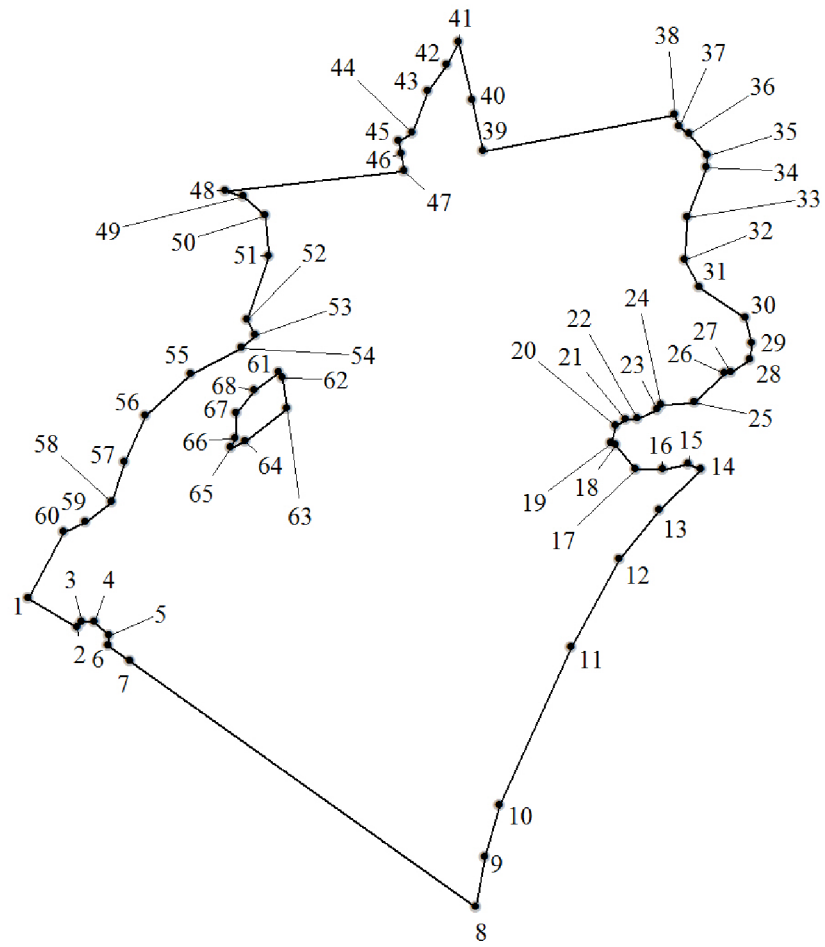
Условные обозначения

1 - 10	№ поворотных точек
--------	--------------------



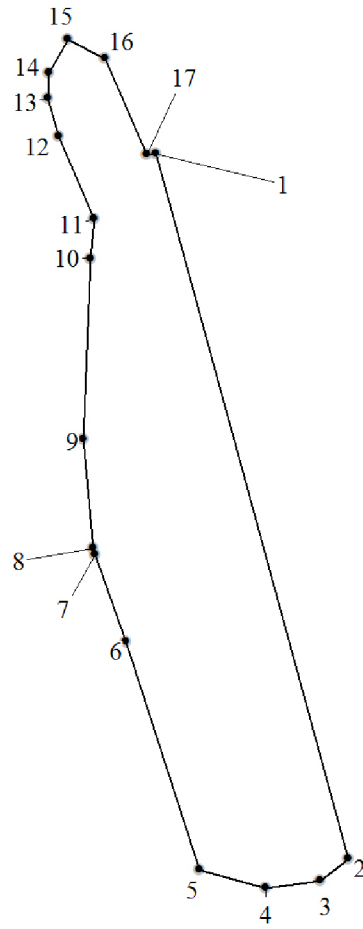
Условные обозначения

1 - 15	№ поворотных точек
--------	--------------------



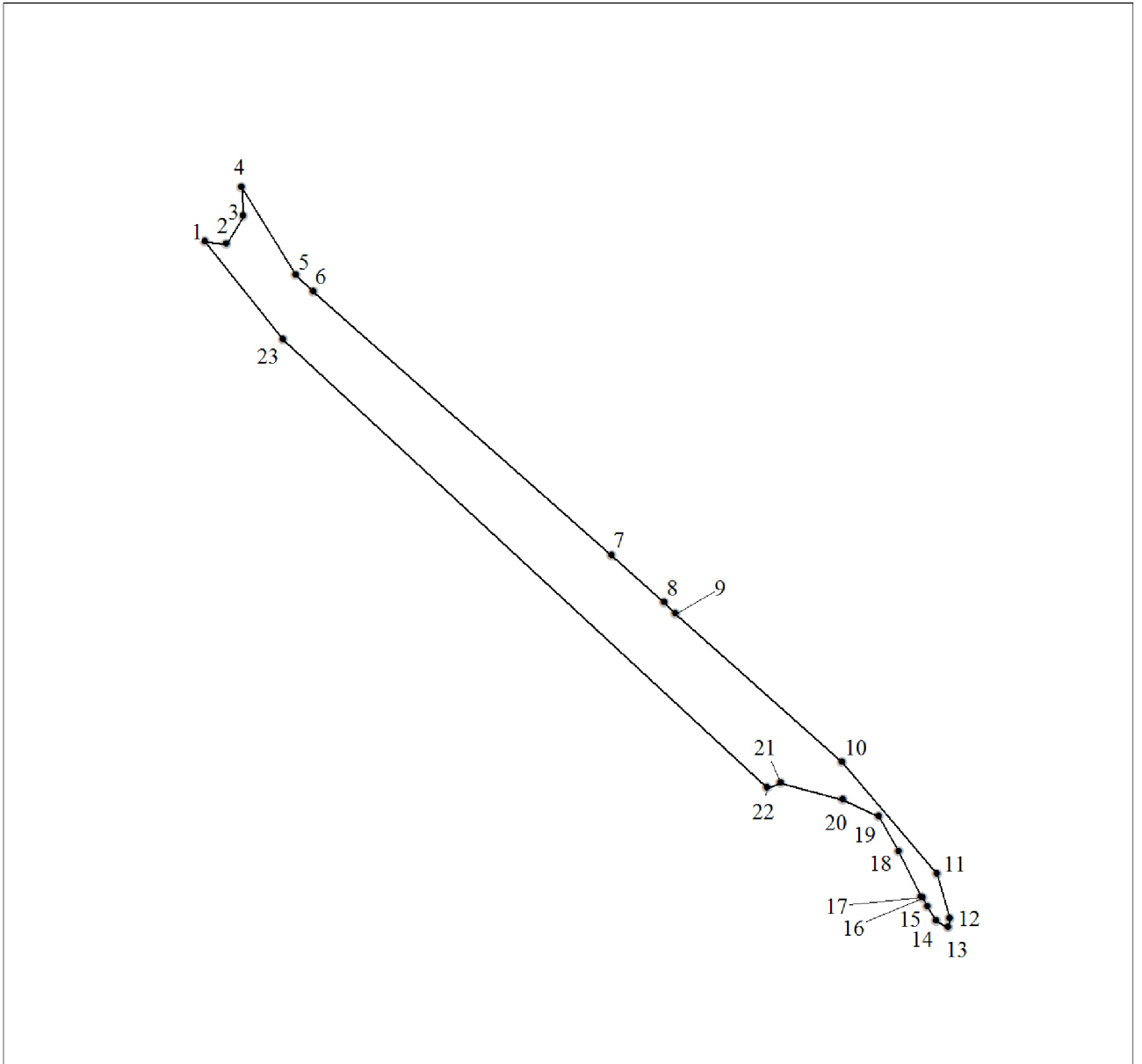
Условные обозначения

1 - 68	№ поворотных точек
--------	--------------------



Условные обозначения

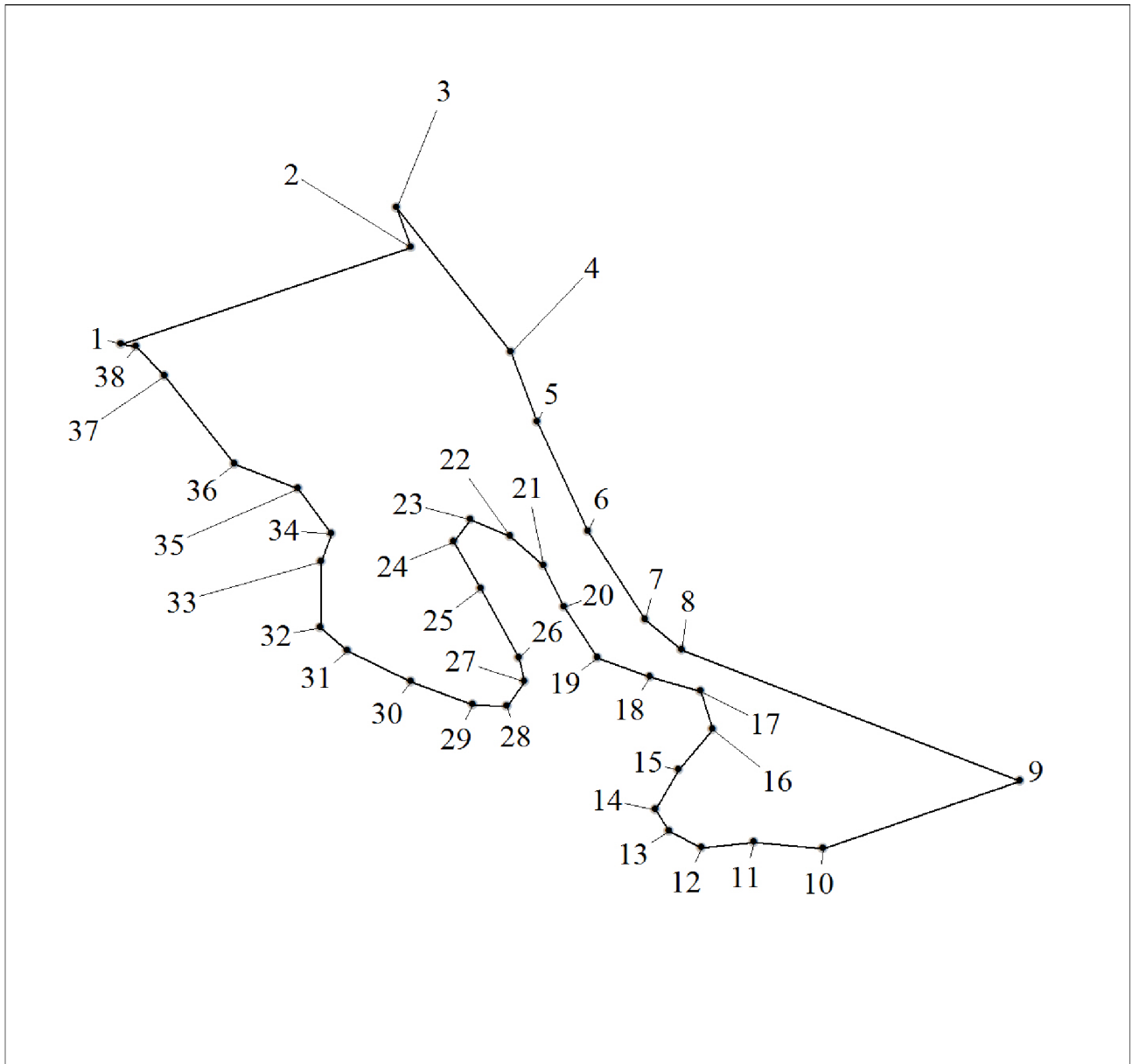
1 - 17	№ поворотных точек
--------	--------------------



Условные обозначения

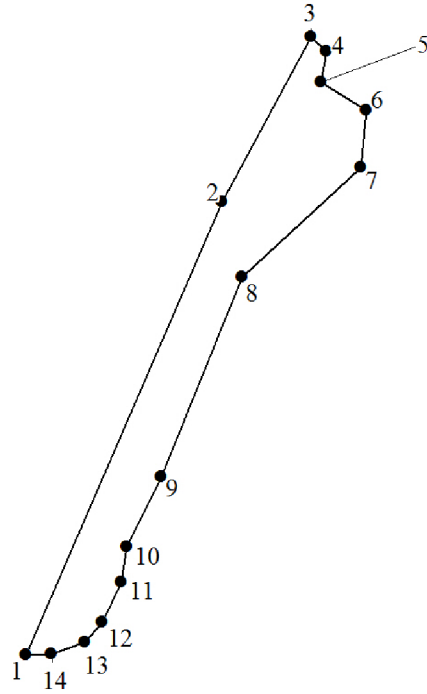
1 - 23

№ поворотных точек



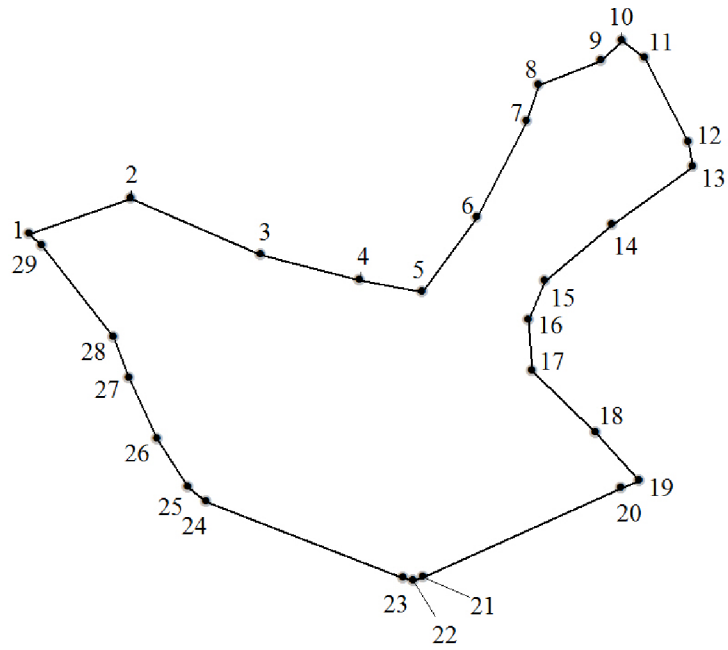
Условные обозначения

1 - 38	№ поворотных точек
--------	--------------------



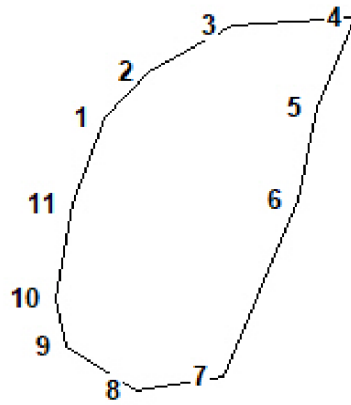
Условные обозначения

1 - 14	№ поворотных точек
--------	--------------------



Условные обозначения

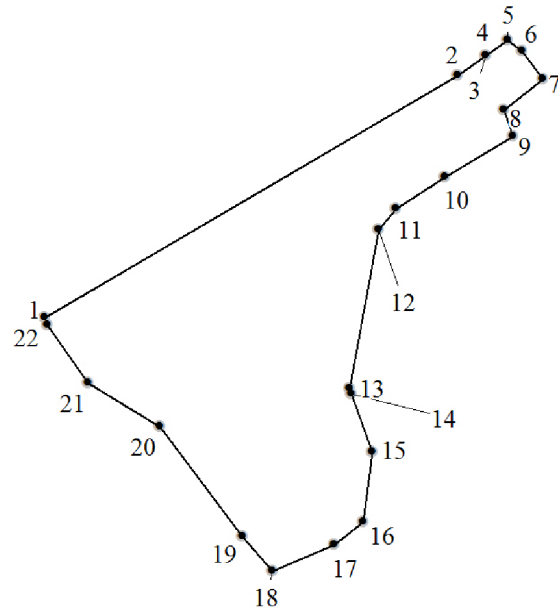
1 - 29	№ поворотных точек
--------	--------------------



Масштаб 1:1000

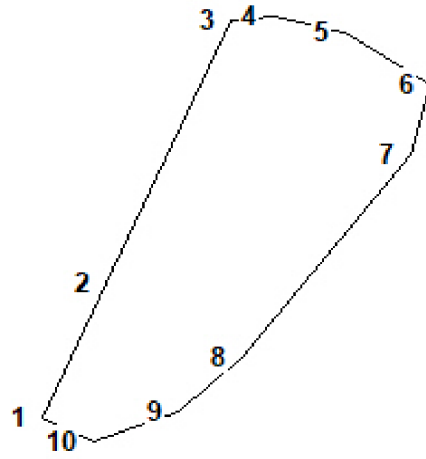
Условные обозначения

1 - 11	№ поворотных точек
--------	--------------------



Условные обозначения

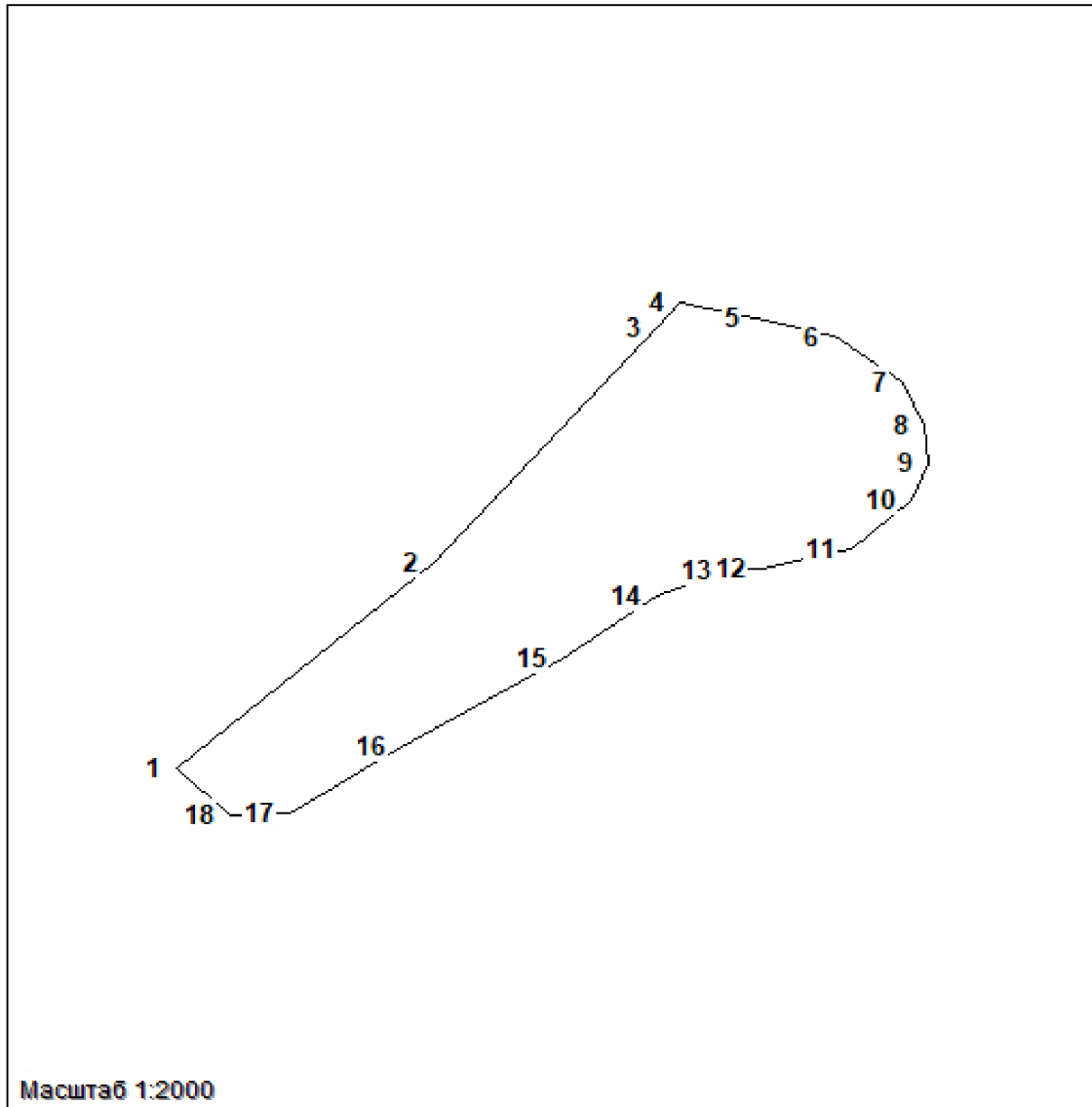
1 - 22	№ поворотных точек
--------	--------------------



Масштаб 1:1000

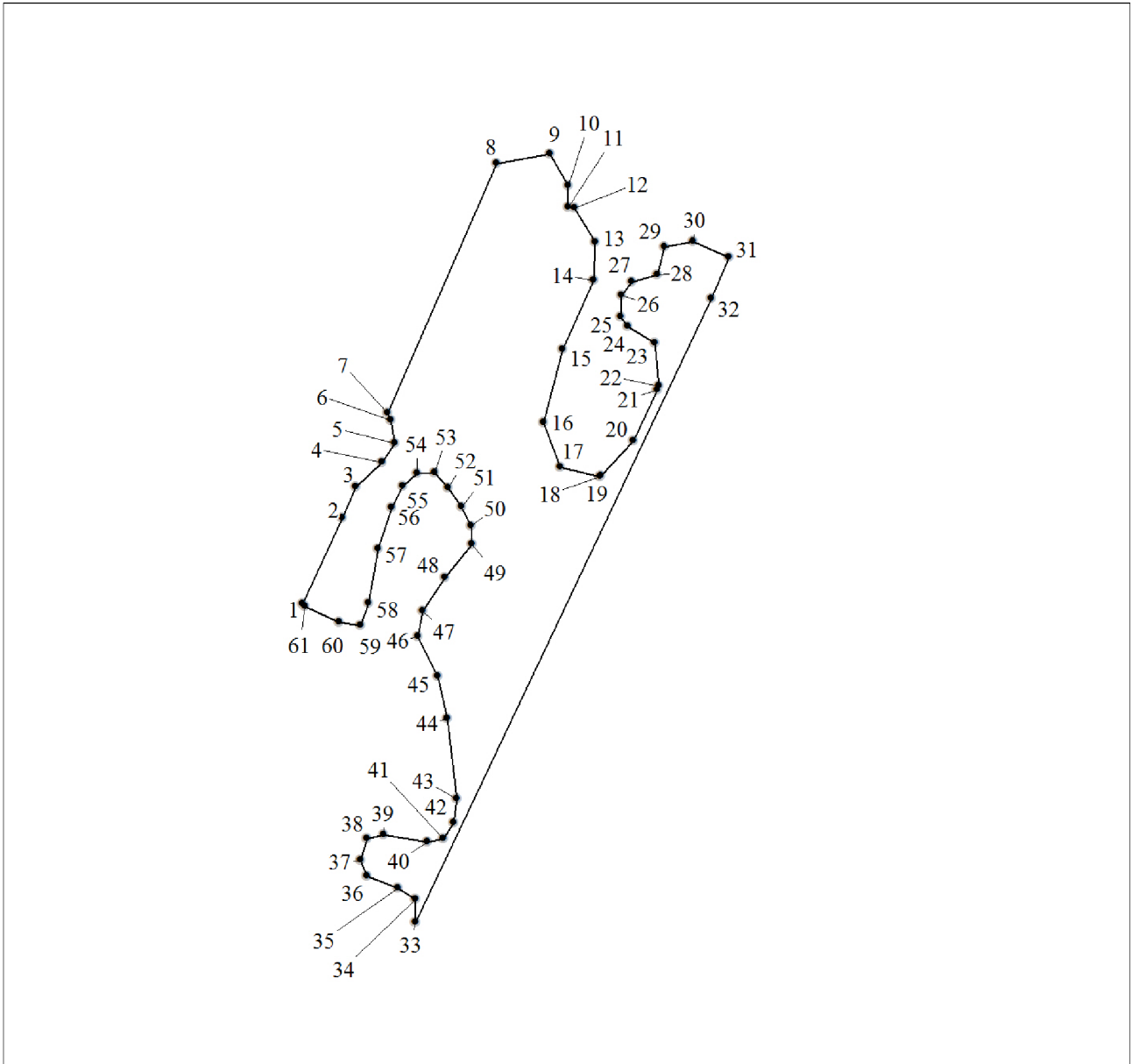
Условные обозначения

1 - 10	№ поворотных точек
--------	--------------------



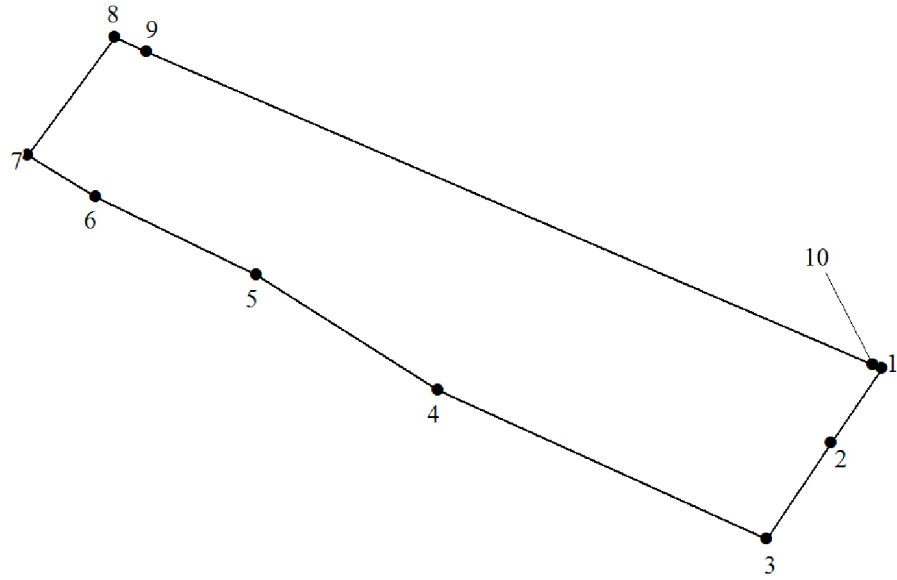
Условные обозначения

1 - 18	№ поворотных точек
--------	--------------------



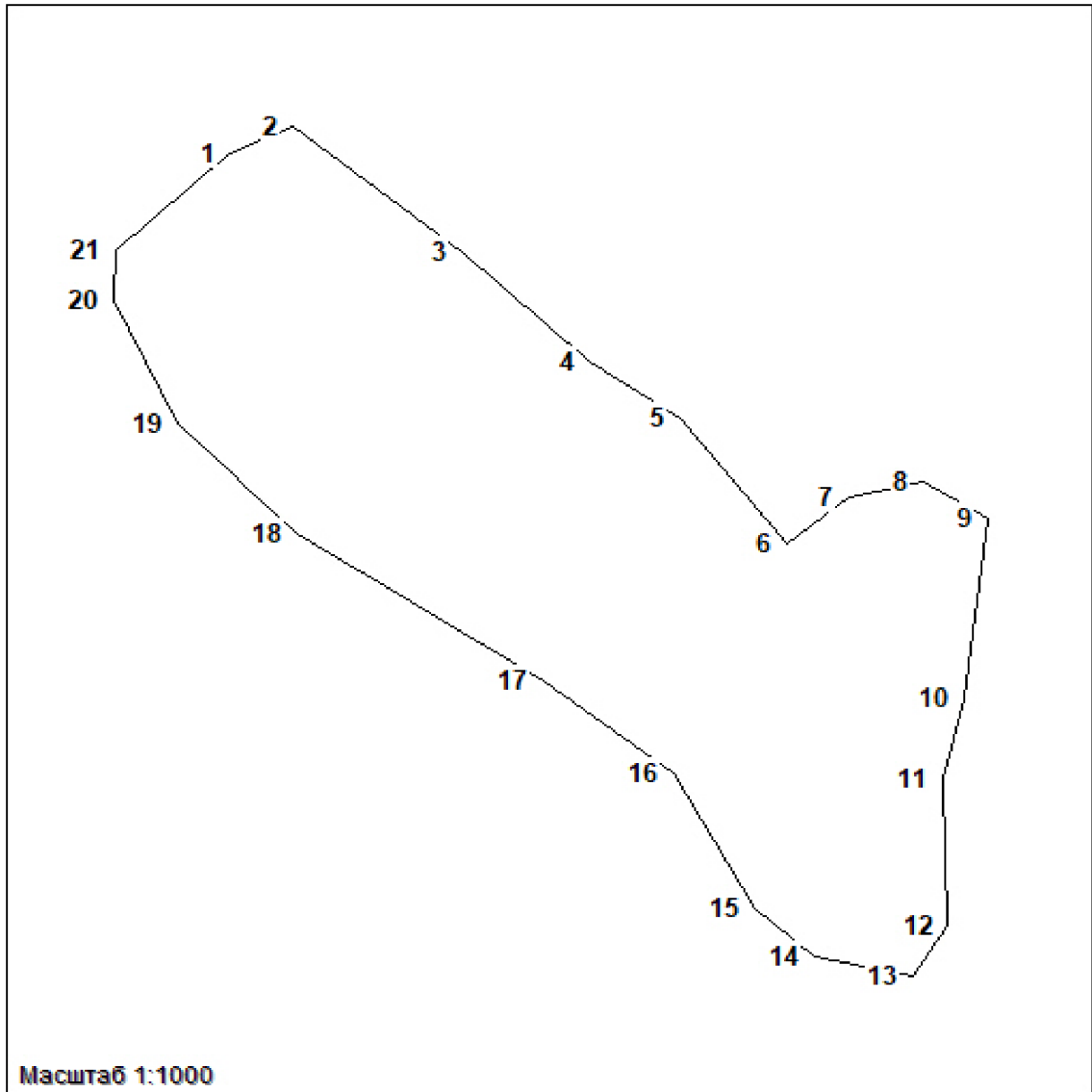
Условные обозначения

1 - 61	№ поворотных точек
--------	--------------------



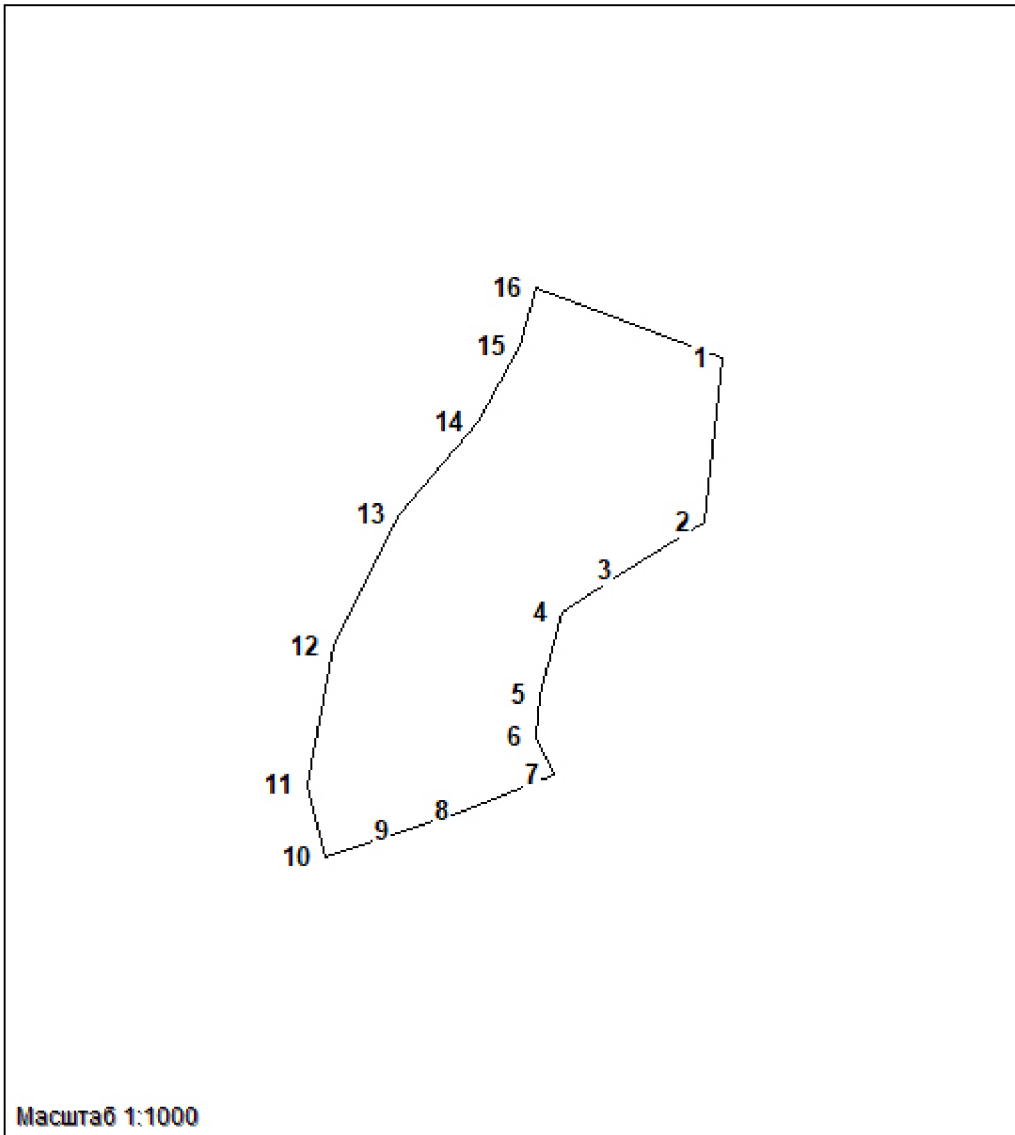
Условные обозначения

1 - 10	№ поворотных точек
--------	--------------------



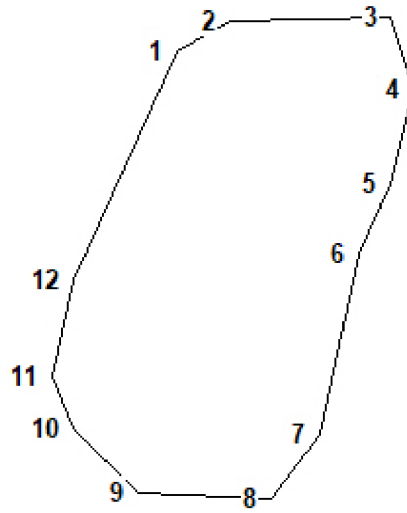
Условные обозначения

1 - 21	№ поворотных точек
--------	--------------------



Условные обозначения

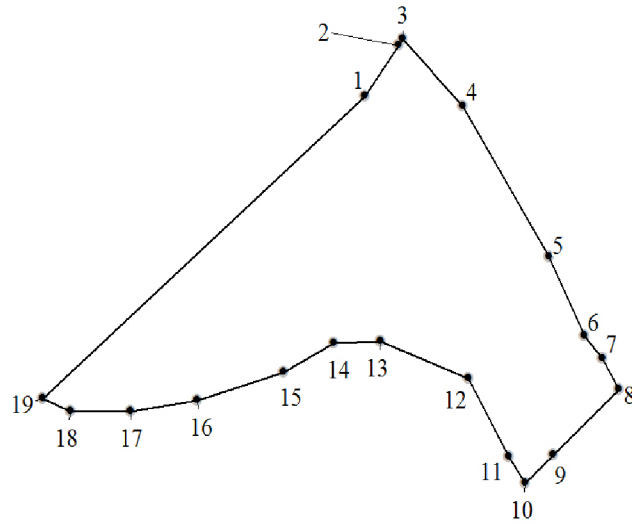
1 - 16	№ поворотных точек
--------	--------------------



Масштаб 1:1000

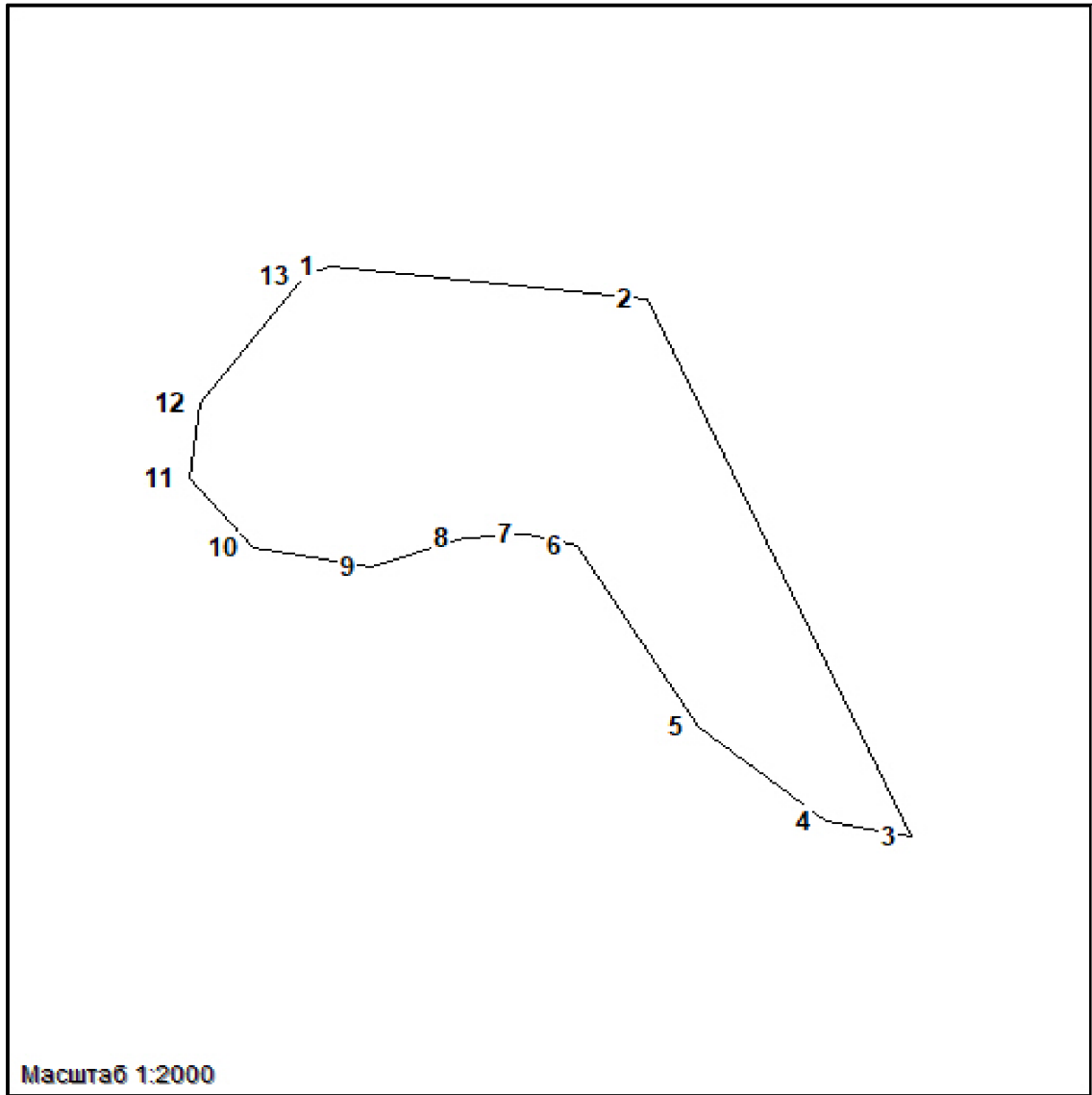
Условные обозначения

1 - 12	№ поворотных точек
--------	--------------------



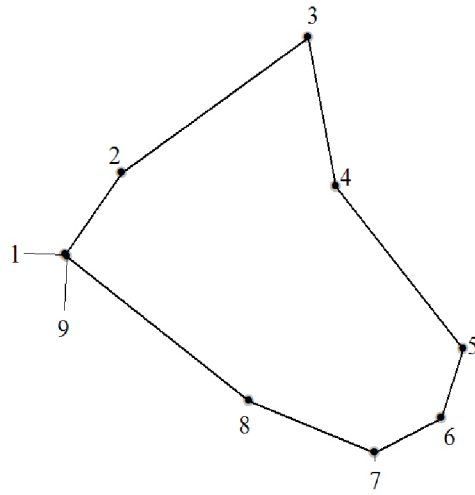
Условные обозначения

1 - 19	№ поворотных точек
--------	--------------------



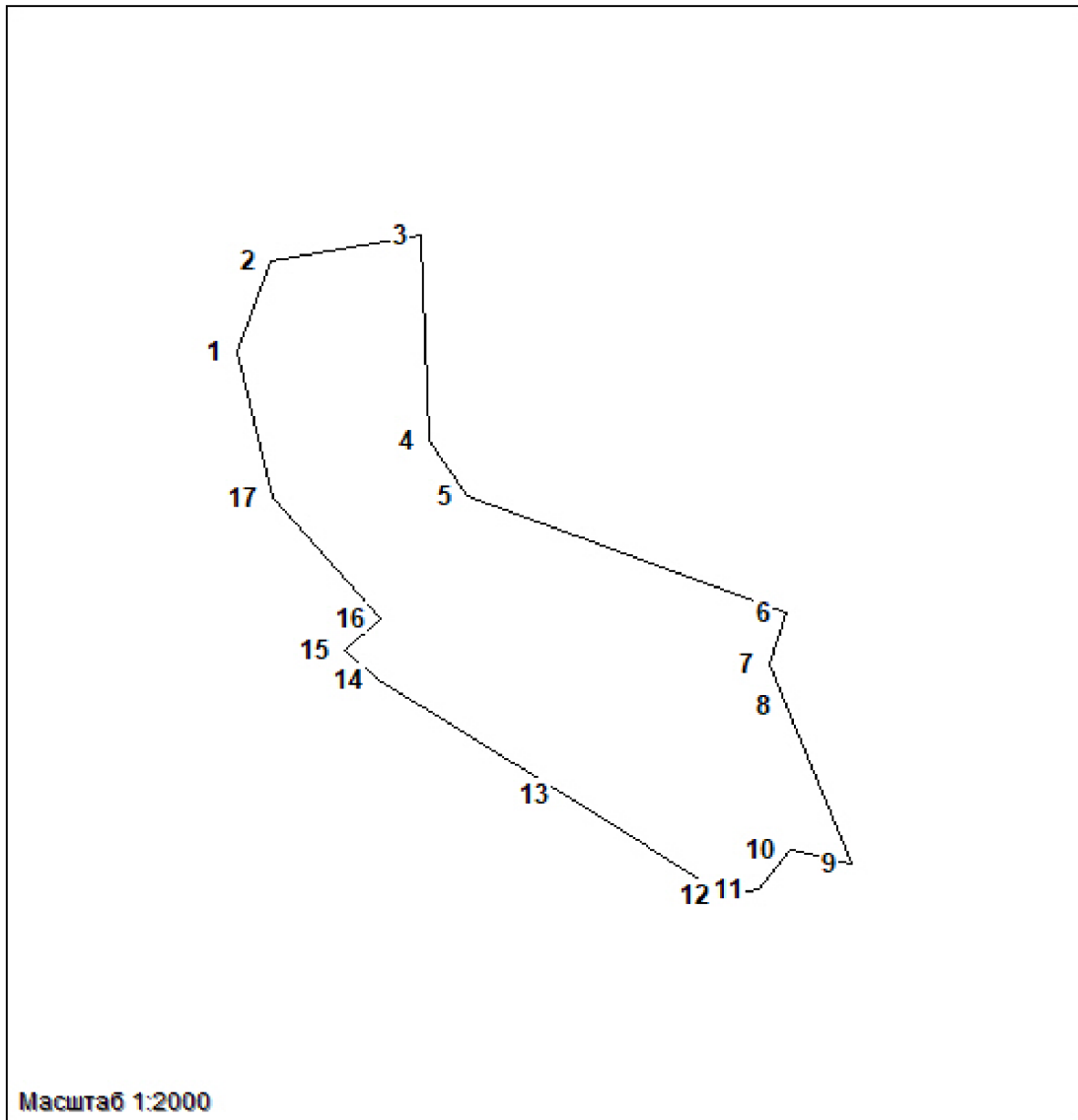
Условные обозначения

1 - 13	№ поворотных точек
--------	--------------------



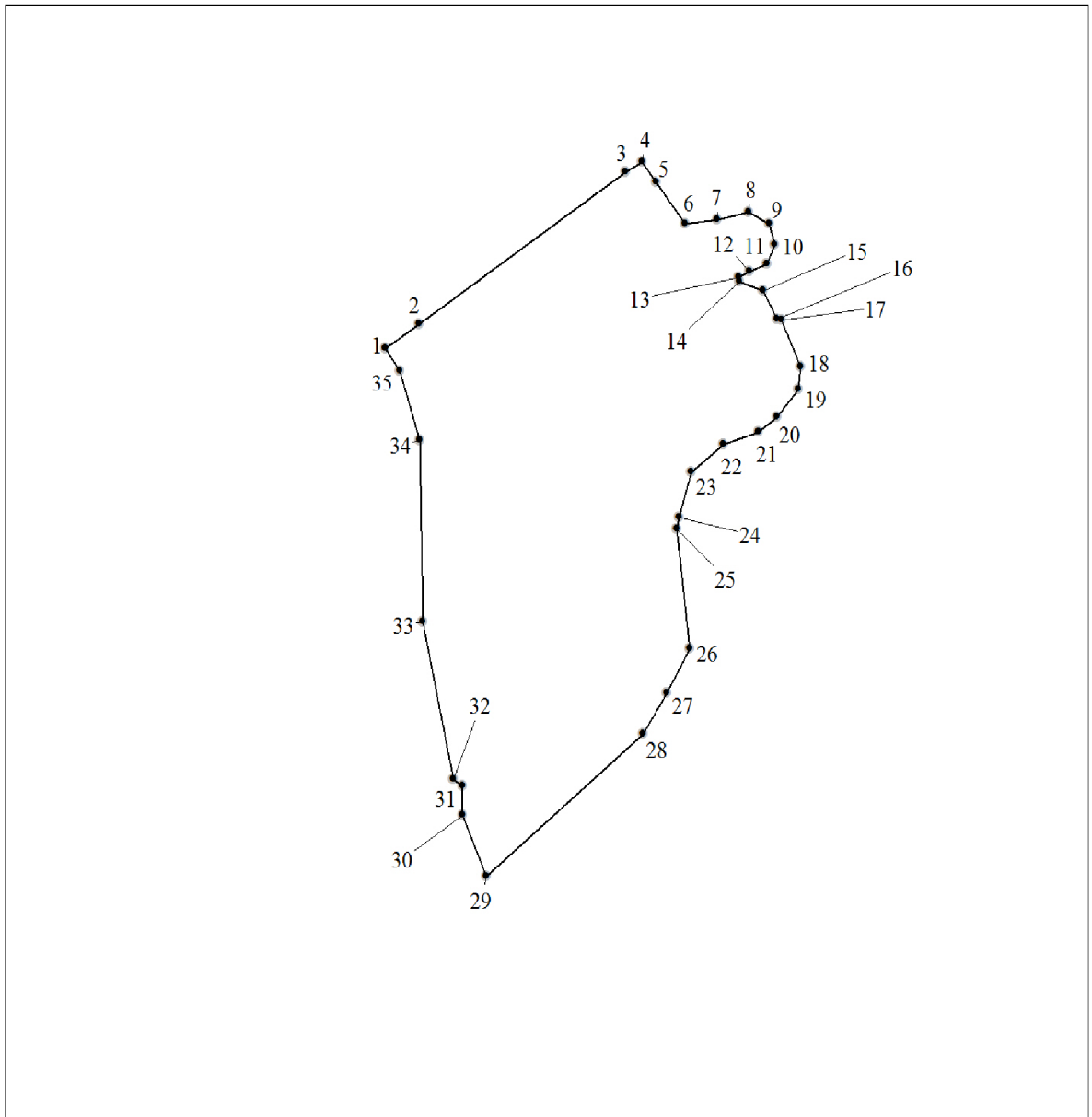
Условные обозначения

1 - 9	№ поворотных точек
-------	--------------------



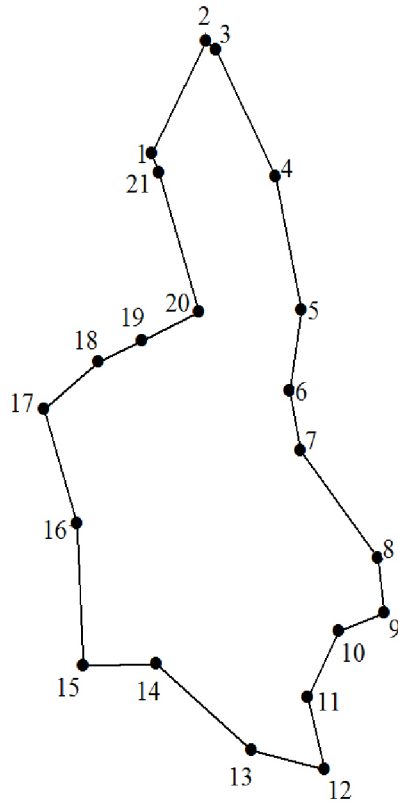
Условные обозначения

1 - 17	№ поворотных точек
--------	--------------------



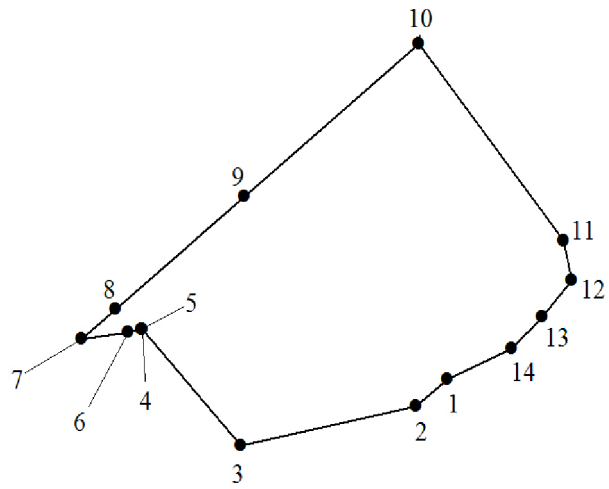
Условные обозначения

1 - 35	№ поворотных точек
--------	--------------------



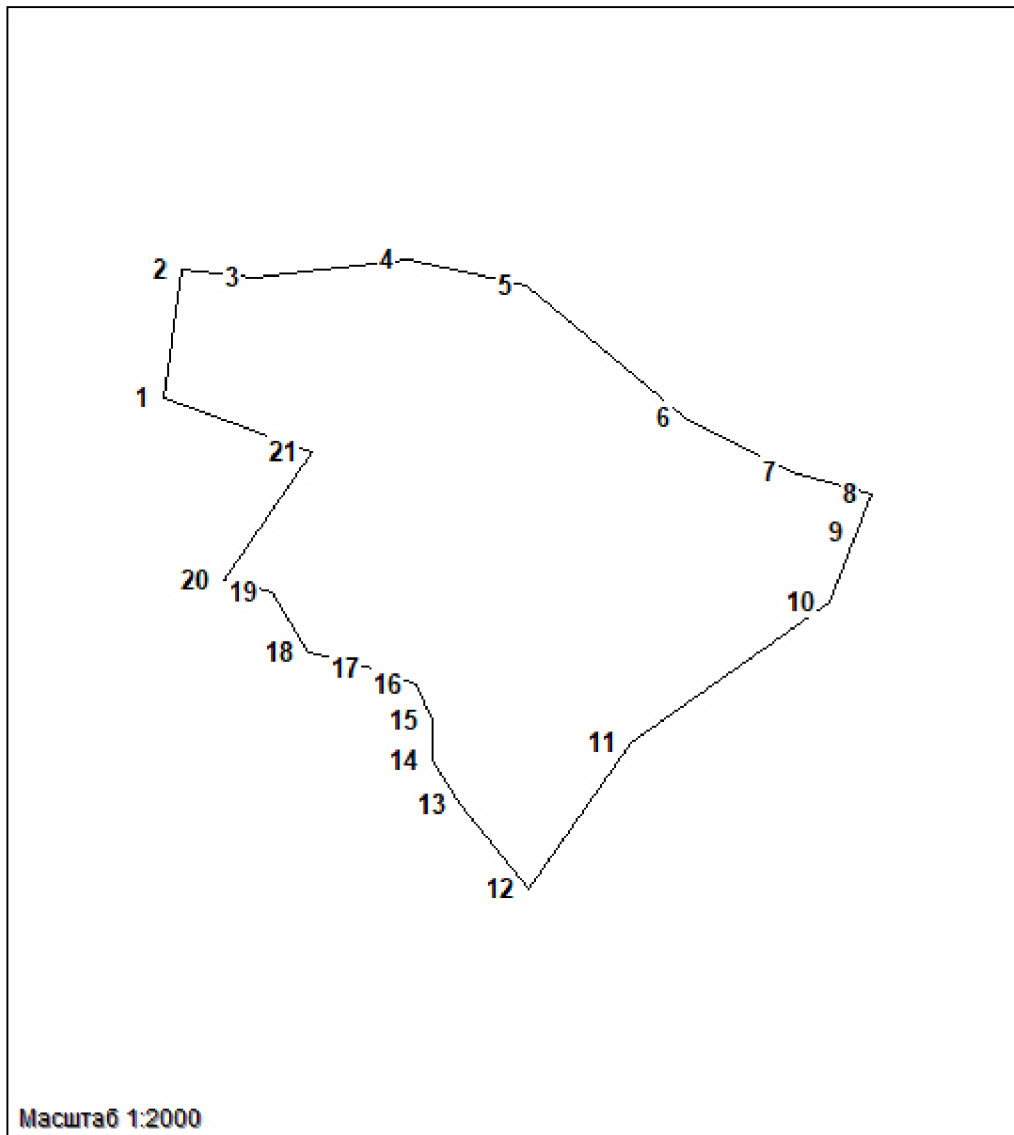
Условные обозначения

1 - 21	№ поворотных точек
--------	--------------------



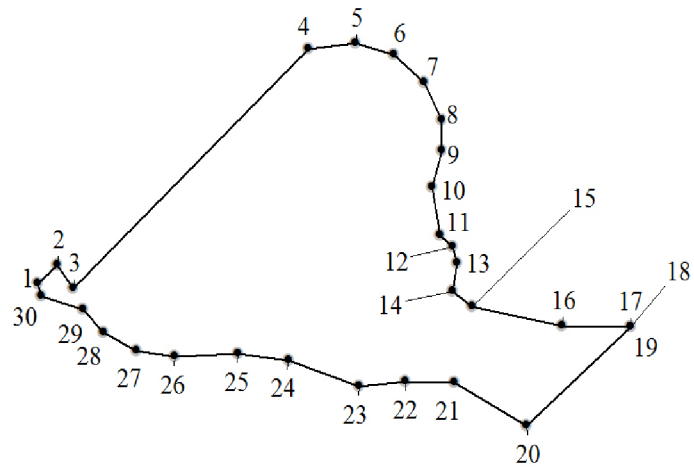
Условные обозначения

1 - 14	№ поворотных точек
--------	--------------------



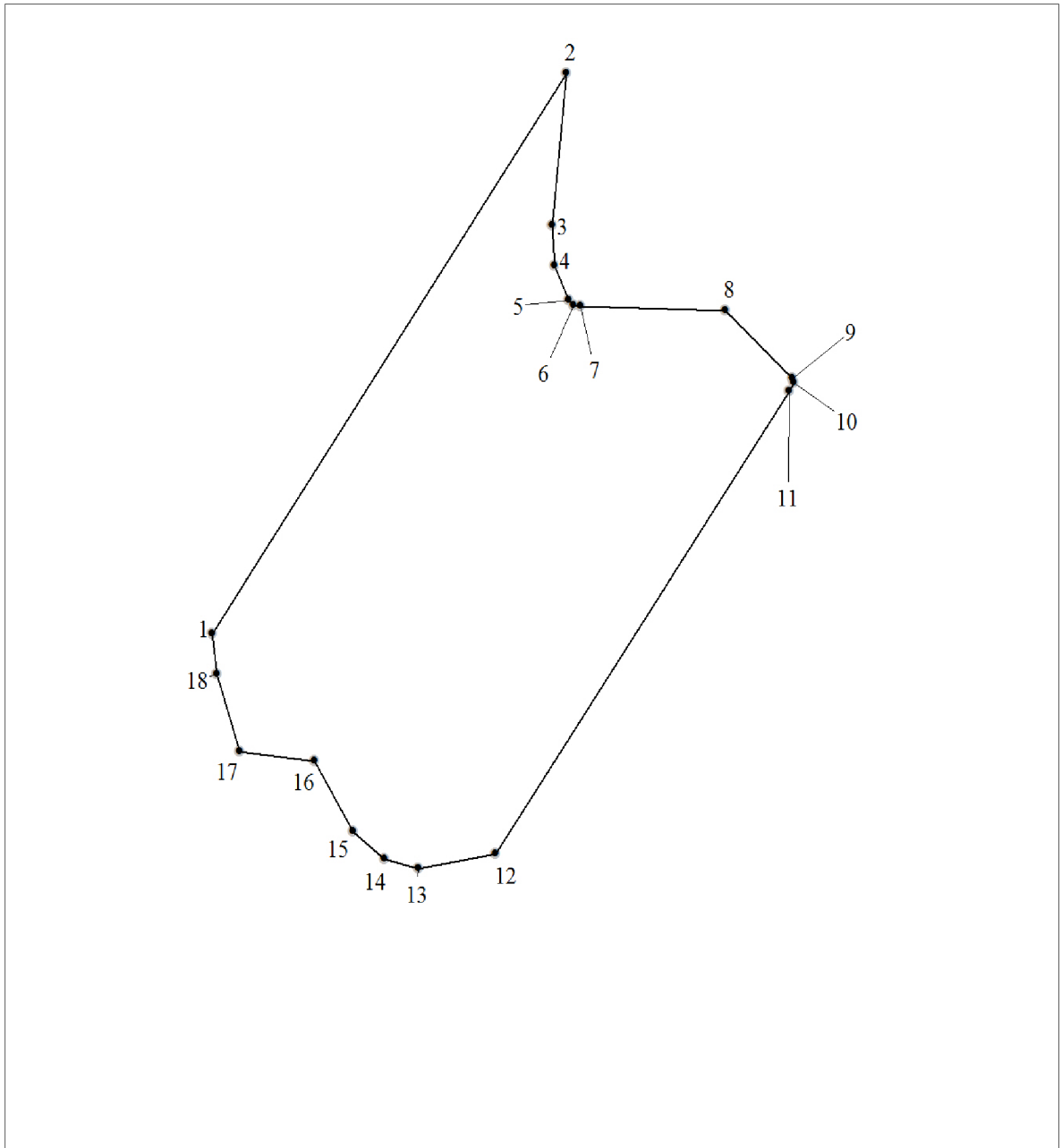
Условные обозначения

1 - 21	№ поворотных точек
--------	--------------------



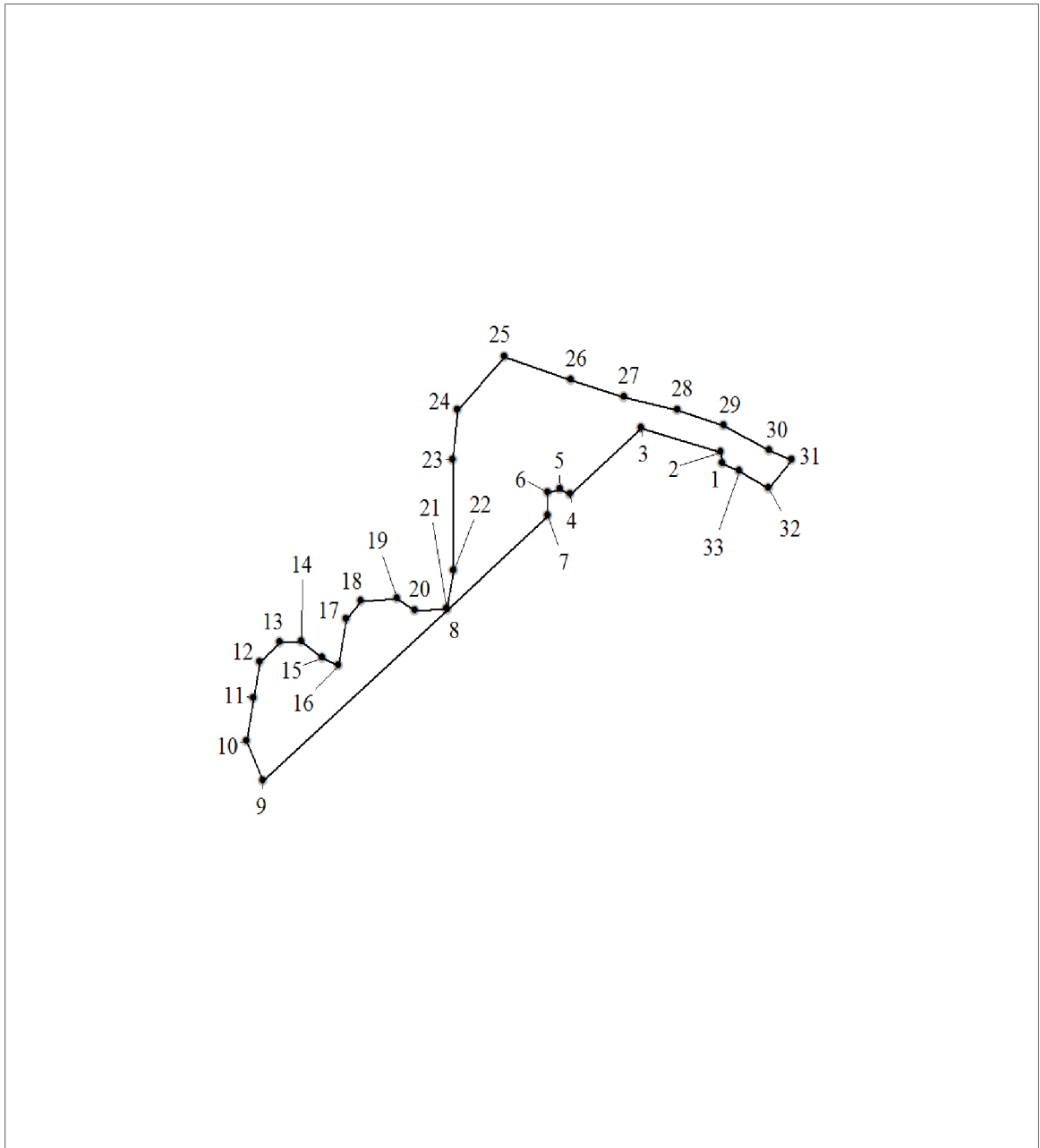
Условные обозначения

1 - 30	№ поворотных точек
--------	--------------------



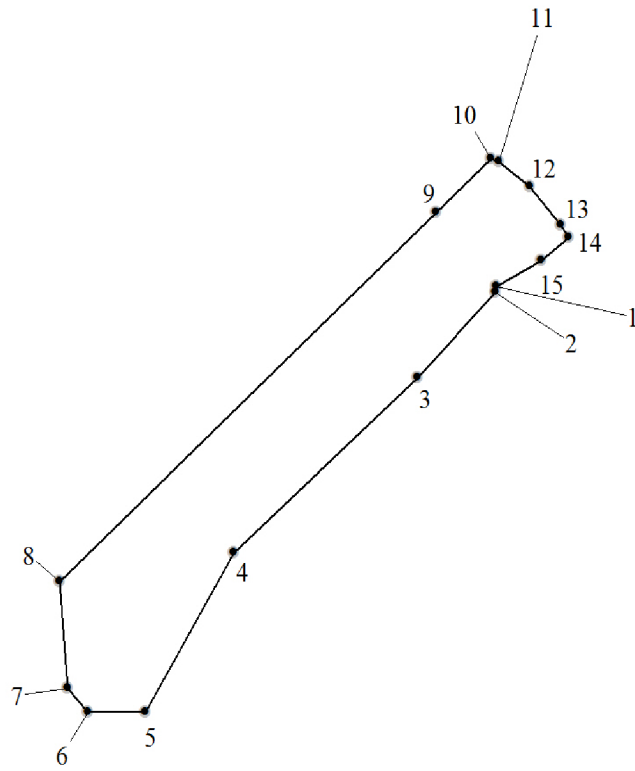
Условные обозначения

1 - 18	№ поворотных точек
--------	--------------------



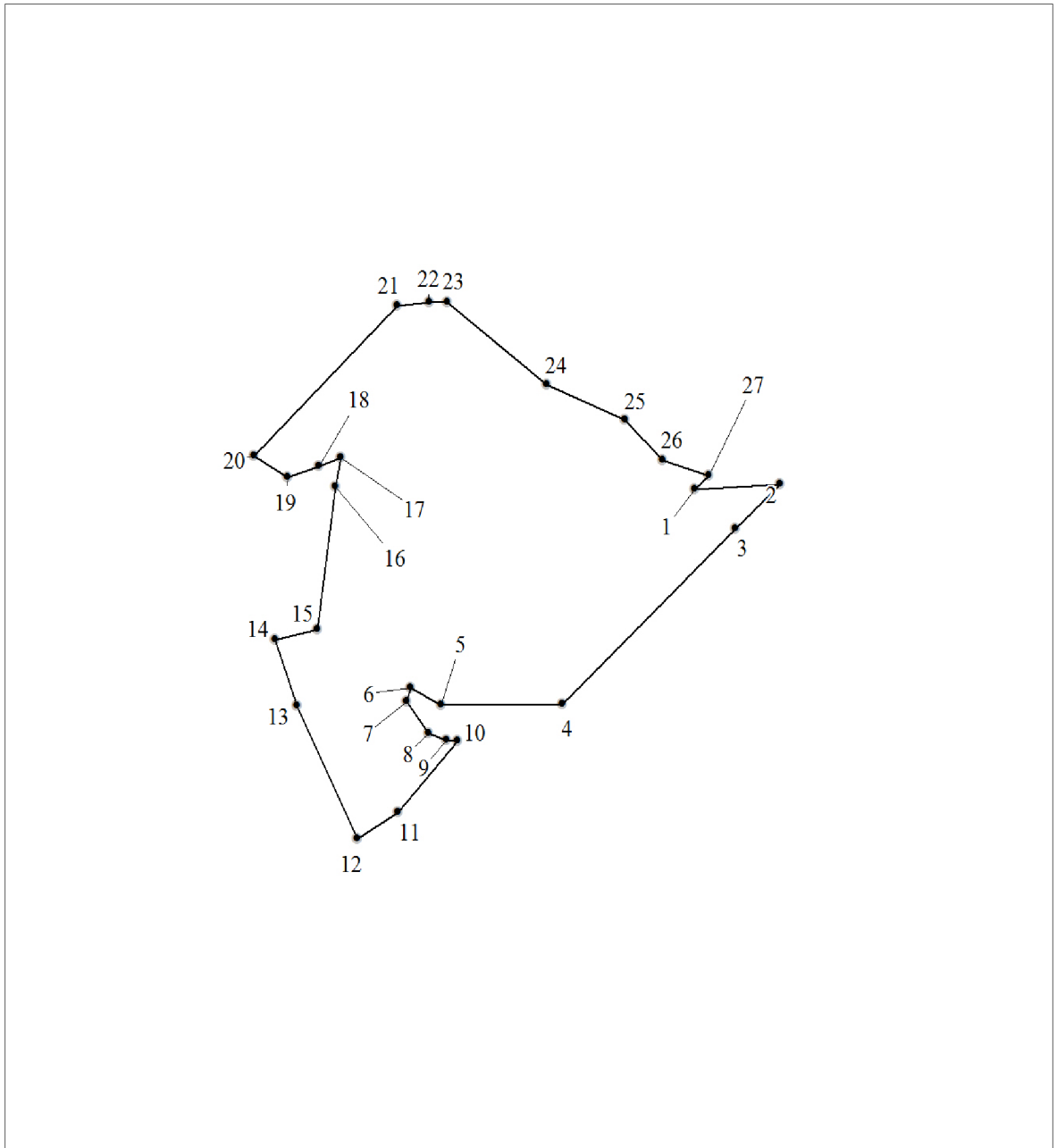
Условные обозначения

1 - 33	№ поворотных точек
--------	--------------------



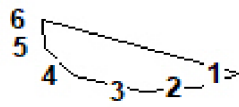
Условные обозначения

1 - 15	№ поворотных точек
--------	--------------------



Условные обозначения

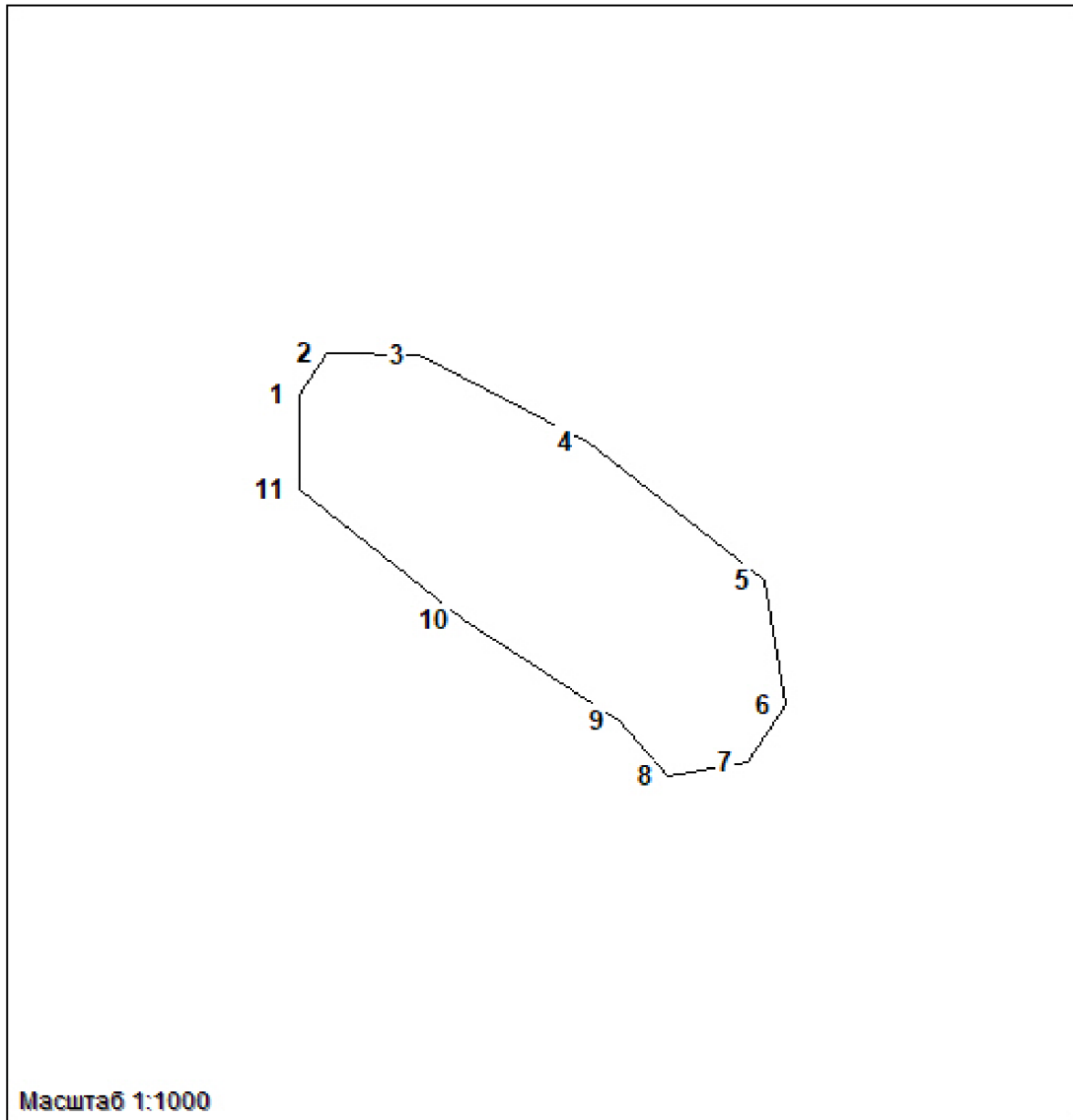
1 - 27	№ поворотных точек
--------	--------------------



Масштаб 1:1000

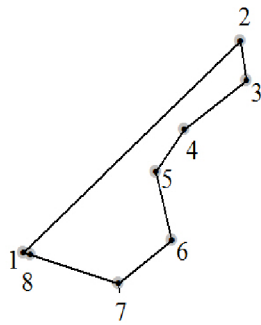
Условные обозначения

1 - 6	№ поворотных точек
-------	--------------------



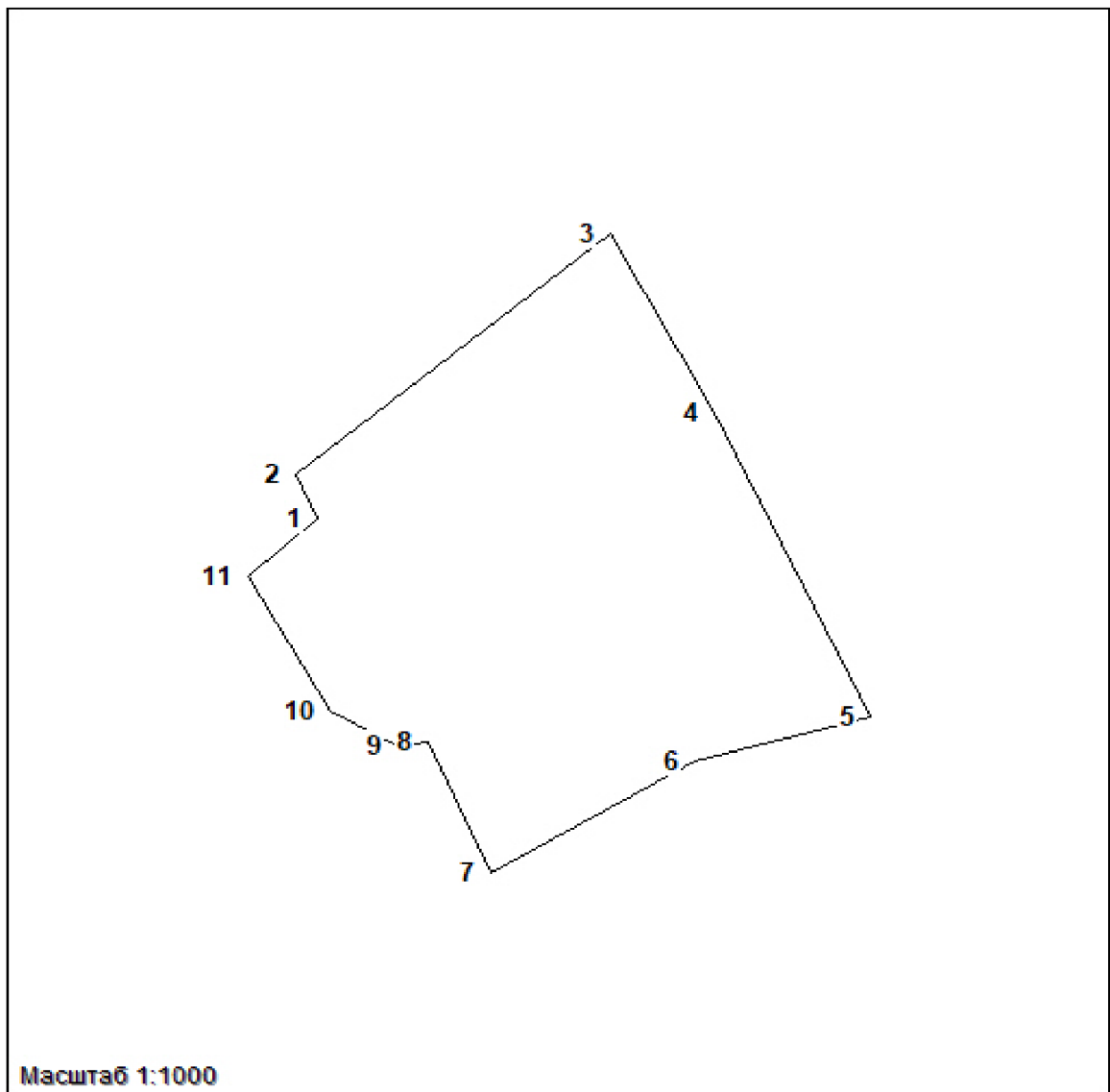
Условные обозначения

1 - 11	№ поворотных точек
--------	--------------------




Условные обозначения

1 - 8	№ поворотных точек
-------	--------------------



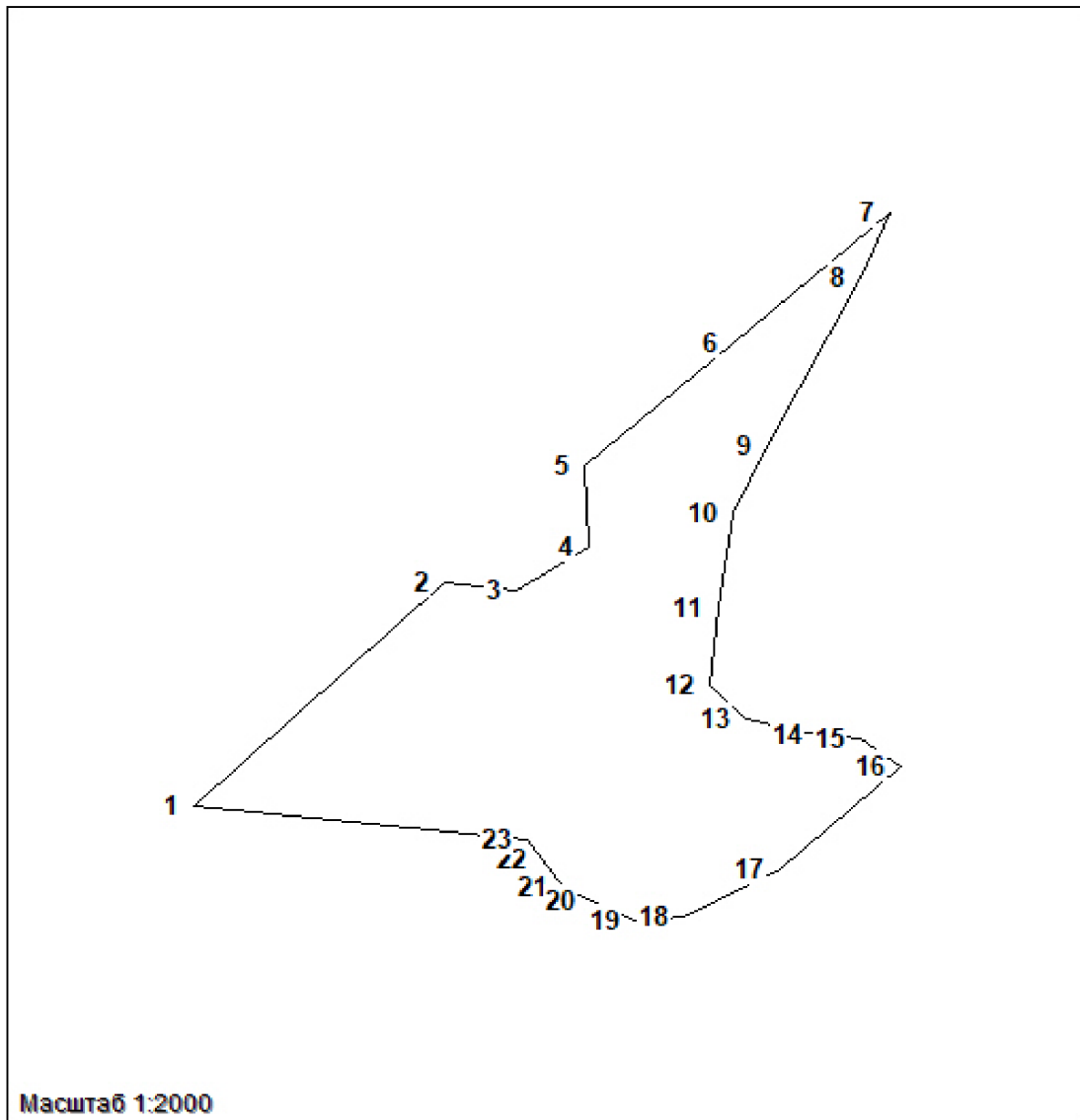
Условные обозначения

1 - 11	№ поворотных точек
--------	--------------------



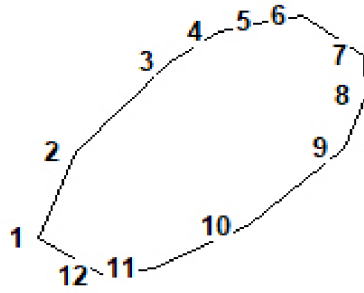
Условные обозначения

1 - 6	№ поворотных точек
-------	--------------------



Условные обозначения


1 - 23	№ поворотных точек
--------	--------------------



Масштаб 1:1000


Условные обозначения

1 - 12	№ поворотных точек



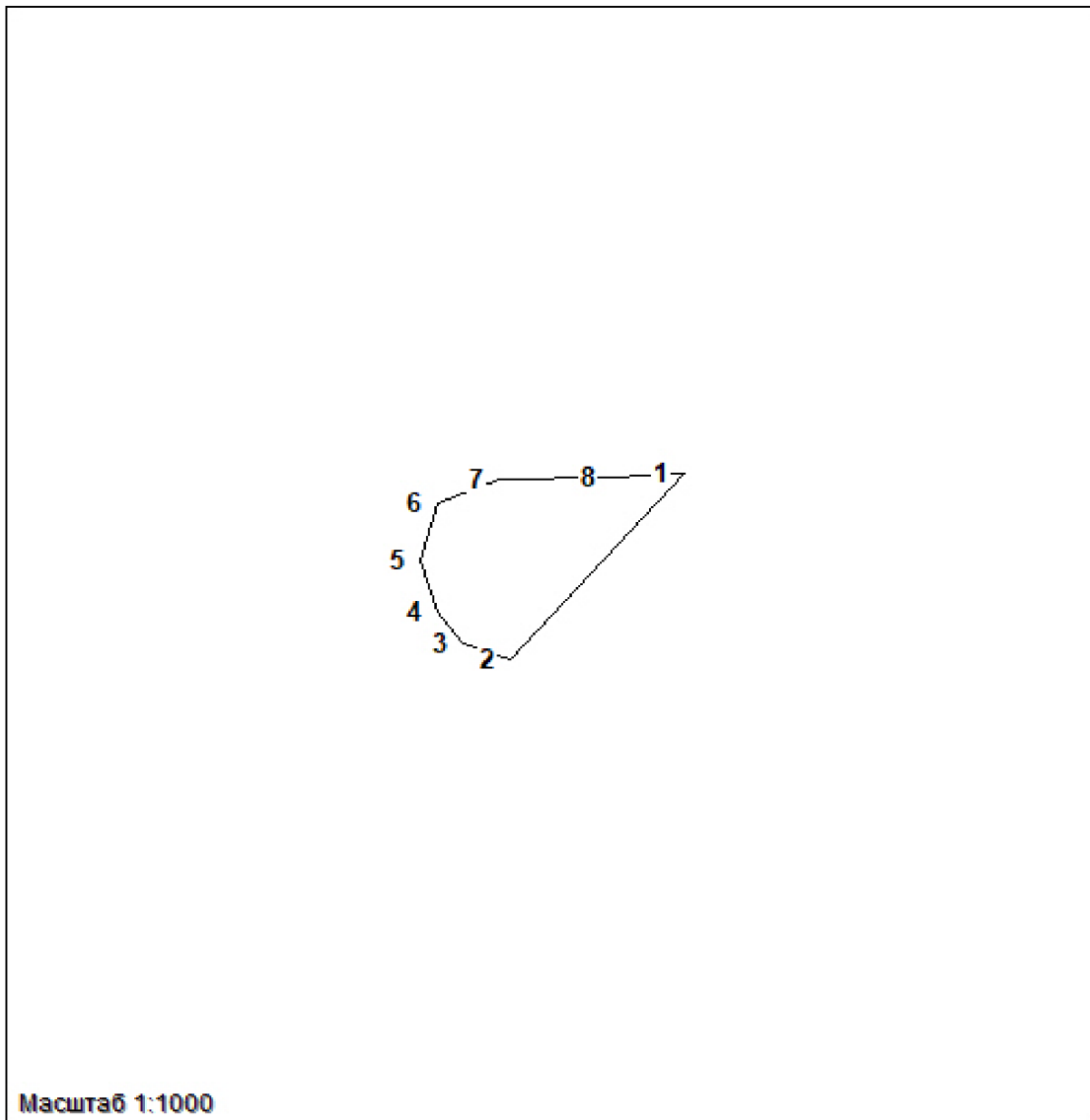
Условные обозначения

1 - 4	№ поворотных точек
-------	--------------------



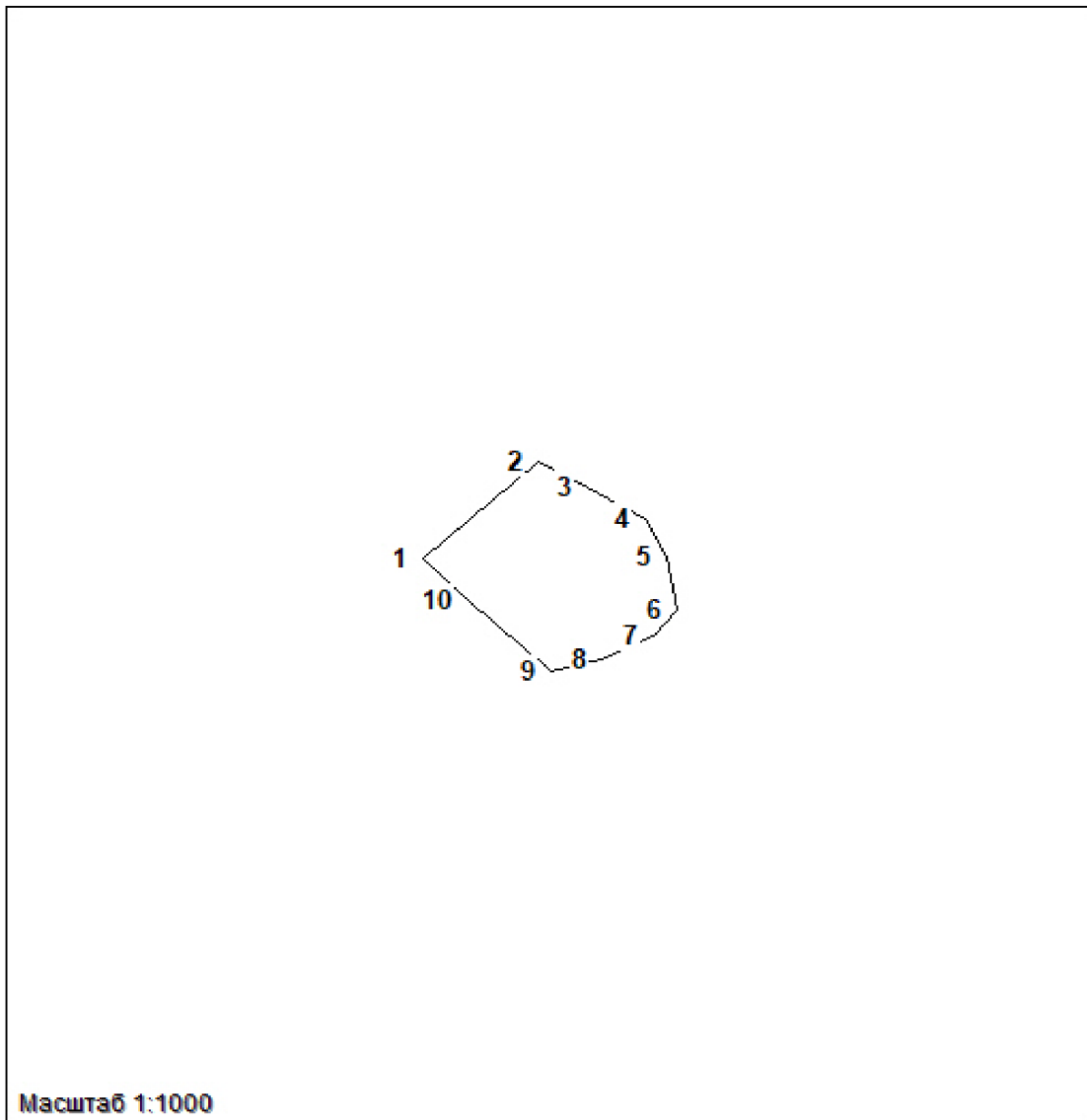
Условные обозначения

1 - 8	№ поворотных точек
-------	--------------------



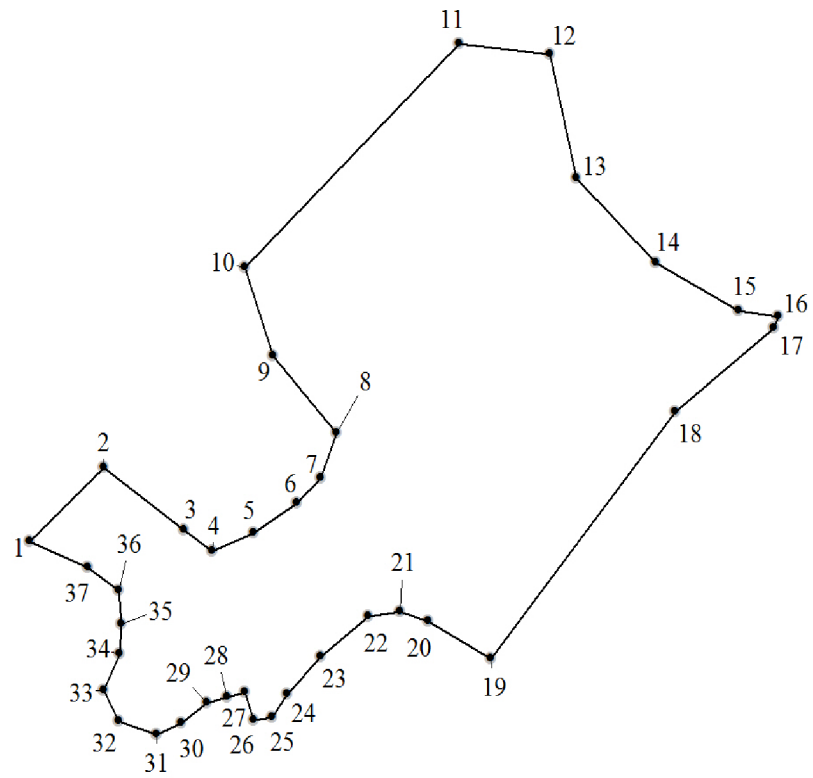
Условные обозначения

1 - 8	№ поворотных точек
-------	--------------------



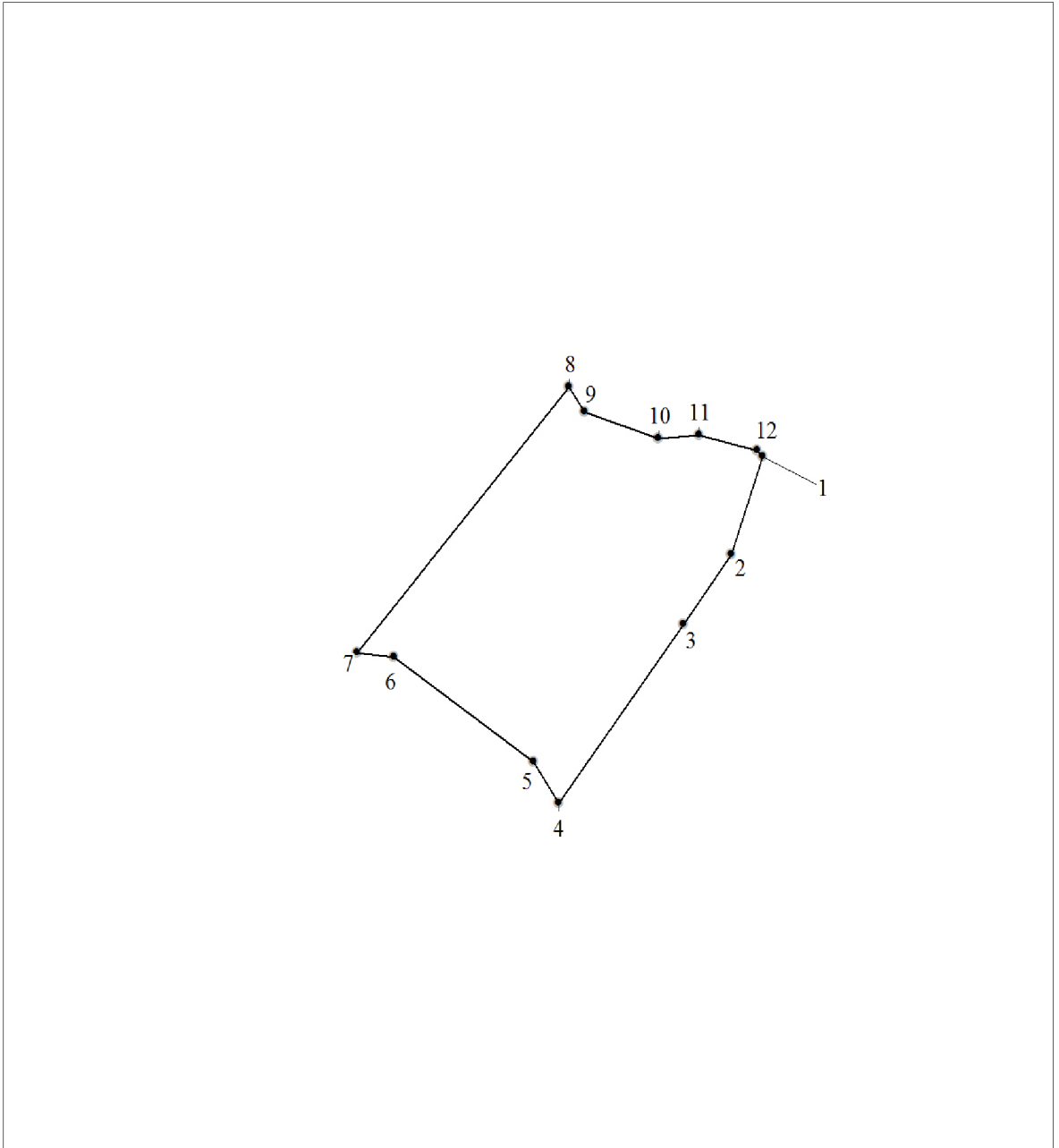
Условные обозначения

1 - 10	№ поворотных точек
--------	--------------------



Условные обозначения

1 - 37	№ поворотных точек
--------	--------------------



Условные обозначения

1 - 12	№ поворотных точек
--------	--------------------

Обозначение характерных точек границ	Координаты, применяемые для ведения ЕГРН в Кемеровской области – Кузбассе (X,Y) - МСК-42, зона 1)	
1	2	3
Лесной участок площадью 7,9986 га		
1	625727,474	1315912,683
2	625660,580	1315963,490
3	625657,689	1315959,662
4	625415,567	1315706,640
5	625263,985	1315542,216
6	625209,433	1315483,044
7	625171,235	1315499,138
8	625167,994	1315490,856
9	625203,222	1315477,187
10	625168,525	1315437,887
11	625183,408	1315415,556
12	625151,541	1315383,417
13	625187,789	1315369,987
14	625191,789	1315376,669
15	625193,600	1315386,568
16	625188,949	1315391,839
17	625180,717	1315397,185
18	625176,536	1315406,028
19	625184,918	1315407,431
20	625192,720	1315401,590
21	625198,071	1315393,564
22	625231,728	1315437,813
23	625233,688	1315438,159
24	625232,478	1315437,392
25	625242,460	1315439,553
26	625252,222	1315449,683
27	625247,181	1315458,032
28	625260,884	1315470,950
29	625264,555	1315484,240
30	625265,315	1315484,372
31	625276,007	1315482,549
32	625297,012	1315479,703
33	625307,454	1315484,644
34	625307,714	1315496,160
35	625301,103	1315503,056
36	625295,242	1315507,569
37	625279,098	1315512,097
38	625275,317	1315513,277
39	625275,747	1315514,341
40	625296,332	1315531,690
41	625317,616	1315534,560

1	2	3
42	625335,960	1315532,902
43	625338,841	1315533,207
44	625364,546	1315527,590
45	625388,622	1315519,835
46	625394,153	1315508,922
47	625399,824	1315505,127
48	625456,576	1315554,524
49	625456,346	1315556,891
50	625450,095	1315561,799
51	625431,251	1315572,944
52	625424,969	1315576,269
53	625421,189	1315585,095
54	625428,070	1315590,903
55	625436,792	1315589,517
56	625442,203	1315582,645
57	625456,776	1315576,755
58	625467,948	1315578,496
59	625476,450	1315585,467
60	625486,082	1315589,624
61	625493,624	1315588,123
62	625511,178	1315608,622
63	625583,783	1315693,392
64	625582,953	1315693,903
65	625582,763	1315694,440
66	625584,213	1315695,199
67	625586,504	1315696,584
68	625618,931	1315734,440
69	625658,019	1315780,084
70	625691,116	1315818,732
71	625760,951	1315887,258
72	625796,319	1315921,971
73	625794,138	1315933,850
74	625792,408	1315941,143
75	625782,896	1315946,422
76	625773,264	1315946,628
77	625763,812	1315943,287
78	625760,301	1315933,232
79	625760,811	1315922,062
80	625756,310	1315913,549
1	625727,474	1315912,683
Лесной участок площадью 0,0510 га		
1	629313,070	1318492,134
2	629300,798	1318461,207
3	629300,568	1318451,242
4	629310,610	1318450,780

1	2	3
5	629317,301	1318457,454
6	629319,972	1318467,213
7	629319,442	1318480,321
8	629315,831	1318489,667
1	629313,070	1318492,134
Лесной участок площадью 0,7810 га		
1	620523,732	1309846,664
2	620532,814	1309830,017
3	620569,782	1309762,241
4	620572,962	1309757,324
5	620578,154	1309757,036
6	620587,215	1309751,401
7	620586,905	1309753,703
8	620585,695	1309762,662
9	620615,662	1309828,178
10	620669,793	1309875,042
11	620721,764	1309908,253
12	620724,975	1309917,080
13	620694,468	1309900,705
14	620687,507	1309899,270
15	620682,986	1309894,543
16	620618,552	1309859,962
17	620588,616	1309869,886
18	620575,583	1309858,114
19	620546,377	1309858,172
1	620523,732	1309846,664
Лесной участок площадью 1,3147 га		
1	629560,473	1318316,268
2	629565,584	1318325,432
3	629576,056	1318330,646
4	629607,003	1318358,273
5	629582,568	1318462,453
6	629560,143	1318449,922
7	629532,487	1318432,533
8	629497,170	1318414,211
9	629476,245	1318405,401
10	629471,714	1318397,317
11	629473,705	1318388,548
12	629486,357	1318369,178
13	629487,798	1318360,418
14	629483,267	1318352,878
15	629464,463	1318340,751
16	629470,844	1318332,972
17	629513,093	1318319,493
18	629526,166	1318319,213

1	2	3
19	629550,061	1318314,321
1	629560,473	1318316,268
Лесной участок площадью 0,5004 га		
1	620581,454	1309896,803
2	620669,073	1309959,300
3	620674,154	1309975,312
4	620656,590	1309995,588
5	620605,039	1309954,218
6	620571,632	1309939,081
7	620547,197	1309977,151
8	620540,495	1309973,513
9	620538,385	1309964,076
10	620558,129	1309927,466
1	620581,454	1309896,803
Лесной участок площадью 0,974 1га		
1	629355,589	1318166,848
2	629364,571	1318173,291
3	629387,836	1318190,004
4	629368,322	1318210,586
5	629364,121	1318218,043
6	629363,511	1318227,596
7	629370,522	1318236,183
8	629378,124	1318234,649
9	629404,970	1318215,511
10	629415,052	1318215,008
11	629423,194	1318225,468
12	629424,754	1318234,162
13	629423,864	1318243,459
14	629415,062	1318252,377
15	629397,848	1318263,670
16	629389,597	1318272,852
17	629373,333	1318301,848
18	629364,471	1318308,587
19	629353,829	1318308,282
20	629341,516	1318306,641
21	629324,103	1318295,842
22	629315,501	1318289,210
23	629306,409	1318285,052
24	629286,385	1318279,492
25	629277,593	1318276,951
26	629273,382	1318271,317
27	629276,182	1318262,532
28	629285,664	1318259,323
29	629304,488	1318259,999
30	629310,660	1318255,223

1	2	3
31	629317,231	1318244,169
32	629327,543	1318204,391
33	629342,537	1318179,519
1	629355,589	1318166,848
Лесной участок площадью 0,3793 га		
1	620602,949	1310105,089
2	620603,819	1310112,670
3	620606,770	1310138,441
4	620570,262	1310093,375
5	620568,551	1310079,319
6	620573,403	1310076,811
7	620597,448	1310079,847
8	620614,211	1310050,537
9	620685,667	1310087,106
10	620676,955	1310093,903
1	620602,949	1310105,089
Лесной участок площадью 0,5807 га		
1	629191,024	1318051,012
2	629228,472	1318077,566
3	629235,204	1318086,154
4	629261,259	1318105,210
5	629287,175	1318117,732
6	629326,553	1318146,002
7	629301,208	1318160,521
8	629290,895	1318162,930
9	629279,403	1318161,000
10	629241,715	1318134,008
11	629219,500	1318115,950
12	629208,458	1318110,200
13	629190,324	1318104,047
14	629181,432	1318096,614
15	629174,431	1318084,916
1	629191,024	1318051,012
Лесной участок площадью 5,4548 га		
1	620436,403	1310061,154
2	620464,009	1310075,813
3	620468,430	1310085,052
4	620476,682	1310095,999
5	620493,495	1310101,204
6	620512,840	1310110,179
7	620530,323	1310129,276
8	620541,576	1310150,617
9	620546,757	1310156,235
10	620553,268	1310152,968
11	620580,074	1310161,968

1	2	3
12	620597,048	1310160,302
13	620605,139	1310151,219
14	620607,390	1310143,795
15	620616,002	1310218,905
16	620623,213	1310217,601
17	620628,574	1310216,636
18	620631,915	1310222,419
19	620649,459	1310228,647
20	620660,431	1310236,756
21	620670,013	1310241,772
22	620645,718	1310247,225
23	620624,313	1310252,026
24	620639,377	1310332,489
25	620634,446	1310334,312
26	620631,345	1310338,338
27	620622,463	1310346,191
28	620617,222	1310345,614
29	620596,507	1310337,719
30	620578,394	1310336,721
31	620567,041	1310342,891
32	620554,238	1310362,310
33	620543,496	1310364,637
34	620536,535	1310364,100
35	620531,143	1310356,214
36	620530,983	1310353,187
37	620518,701	1310340,648
38	620517,531	1310326,574
39	620515,490	1310325,230
40	620511,819	1310316,609
41	620511,339	1310311,651
42	620508,869	1310307,667
43	620501,427	1310305,745
44	620500,827	1310307,799
45	620490,225	1310316,040
46	620490,485	1310327,523
47	620492,795	1310338,264
48	620490,445	1310343,378
49	620473,301	1310326,079
50	620452,797	1310309,177
51	620415,779	1310289,123
52	620349,225	1310258,922
53	620327,780	1310252,776
54	620306,585	1310249,006
55	620409,808	1310103,555

1	2	3
56	620416,259	1310094,464
57	620420,650	1310094,753
58	620426,391	1310088,764
59	620426,281	1310083,542
60	620424,061	1310081,562
61	620531,304	1310166,357
62	620529,003	1310167,899
63	620516,030	1310169,582
64	620502,257	1310152,185
65	620499,397	1310146,171
66	620503,228	1310147,977
67	620514,030	1310148,439
68	620523,592	1310155,880
1	620436,403	1310061,154
Лесной участок площадью 0,8558 га		
1	625857,282	1317961,441
2	625659,669	1318015,309
3	625653,478	1318007,423
4	625651,508	1317992,186
5	625656,549	1317973,526
6	625720,462	1317953,027
7	625744,808	1317944,324
8	625746,538	1317943,771
9	625776,975	1317941,008
10	625827,715	1317942,988
11	625838,748	1317944,217
12	625861,863	1317934,095
13	625872,705	1317931,133
14	625879,807	1317931,521
15	625889,199	1317936,768
16	625883,967	1317947,244
17	625856,992	1317958,983
1	625857,282	1317961,441
Лесной участок площадью 2,1620 га		
1	626337,214	1317473,884
2	626335,374	1317487,437
3	626353,308	1317497,939
4	626371,892	1317497,106
5	626315,890	1317531,522
6	626305,217	1317542,774
7	626136,991	1317732,763
8	626106,645	1317766,700
9	626099,974	1317773,399
10	626005,223	1317879,666
11	625934,298	1317940,447

1	2	3
12	625905,562	1317948,275
13	625899,801	1317947,450
14	625903,992	1317939,721
15	625913,144	1317934,062
16	625918,765	1317931,323
17	625919,245	1317930,176
18	625948,441	1317915,724
19	625970,866	1317903,028
20	625981,158	1317880,095
21	625991,990	1317840,556
22	625989,010	1317832,068
23	626274,591	1317523,512
1	626337,214	1317473,884
Лесной участок площадью 0,3899 га		
1	620667,753	1310418,306
2	620683,256	1310464,676
3	620689,667	1310462,440
4	620666,502	1310480,753
5	620655,400	1310484,903
6	620637,866	1310492,995
7	620623,713	1310502,144
8	620618,832	1310508,067
9	620597,958	1310562,091
10	620587,065	1310530,604
11	620588,156	1310519,591
12	620587,275	1310511,259
13	620589,946	1310505,980
14	620593,387	1310503,827
15	620599,728	1310507,514
16	620606,120	1310512,934
17	620612,341	1310511,061
18	620614,601	1310503,002
19	620617,552	1310494,579
20	620625,784	1310489,176
21	620632,315	1310485,901
22	620637,076	1310480,580
23	620639,717	1310474,253
24	620636,176	1310471,547
25	620628,614	1310475,895
26	620617,622	1310482,049
27	620613,811	1310482,832
28	620609,920	1310480,126
29	620610,140	1310474,566
30	620613,761	1310464,733
31	620618,752	1310454,529
32	620622,493	1310450,272

1	2	3
33	620632,925	1310450,388
34	620637,486	1310452,029
35	620644,678	1310446,651
36	620648,639	1310436,471
37	620662,662	1310425,376
38	620667,443	1310420,740
1	620667,753	1310418,306
Лесной участок площадью 0,3122 га		
1	628154,313	1317435,516
2	628281,090	1317490,481
3	628327,460	1317515,419
4	628323,289	1317519,783
5	628314,827	1317518,265
6	628306,965	1317530,911
7	628290,732	1317529,369
8	628260,085	1317496,041
9	628204,273	1317473,364
10	628184,509	1317463,663
11	628174,717	1317462,294
12	628163,405	1317456,816
13	628157,853	1317452,040
14	628154,643	1317442,561
1	628154,313	1317435,516
Лесной участок площадью 1,2260 га		
1	620697,159	1310460,732
2	620707,161	1310489,126
3	620691,328	1310525,679
4	620684,276	1310553,331
5	620680,835	1310570,811
6	620701,700	1310586,006
7	620728,816	1310600,038
8	620738,828	1310603,330
9	620745,809	1310620,942
10	620751,301	1310626,832
11	620746,600	1310633,060
12	620722,854	1310645,417
13	620715,923	1310646,613
14	620699,760	1310624,002
15	620684,036	1310605,202
16	620673,134	1310600,574
17	620658,891	1310601,581
18	620641,527	1310619,366
19	620628,164	1310631,625
20	620626,094	1310626,419
21	620601,038	1310571,001

1	2	3
22	620600,088	1310568,245
23	620600,888	1310565,606
24	620622,153	1310510,319
25	620626,154	1310505,320
26	620639,657	1310496,567
27	620656,870	1310488,623
28	620668,193	1310484,391
29	620693,878	1310464,222
1	620697,159	1310460,732
Лесной участок площадью 0,1138 га		
1	628082,277	1317401,331
2	628088,398	1317406,933
3	628094,630	1317417,145
4	628095,510	1317432,679
5	628083,677	1317427,754
6	628071,355	1317425,304
7	628048,240	1317415,990
8	628046,360	1317405,126
9	628052,171	1317396,539
10	628058,412	1317395,046
11	628071,005	1317397,223
1	628082,277	1317401,331
Лесной участок площадью 0,7438 га		
1	620834,898	1310795,785
2	620902,853	1310911,366
3	620908,504	1310919,252
4	620908,504	1310919,261
5	620912,895	1310925,406
6	620909,764	1310929,506
7	620901,883	1310935,248
8	620893,241	1310924,482
9	620885,759	1310926,965
10	620874,337	1310907,909
11	620865,425	1310894,141
12	620859,794	1310889,192
13	620815,184	1310881,223
14	620813,544	1310881,644
15	620797,380	1310887,402
16	620777,916	1310885,034
17	620771,435	1310876,768
18	620764,053	1310859,428
19	620773,775	1310851,113
20	620804,562	1310827,941
21	620816,735	1310808,068
22	620832,878	1310796,412

1	2	3
1	620834,898	1310795,785
Лесной участок площадью 0,1266 га		
1	627914,021	1317311,266
2	627931,955	1317319,061
3	627966,562	1317334,092
4	627967,183	1317339,231
5	627964,912	1317347,744
6	627958,051	1317358,245
7	627948,719	1317355,729
8	627922,093	1317335,304
9	627914,831	1317327,839
10	627910,781	1317317,288
1	627914,021	1317311,266
Лесной участок площадью 0,9299 га		
1	621109,397	1311167,762
2	621165,089	1311231,554
3	621228,923	1311286,477
4	621235,794	1311292,392
5	621231,593	1311310,879
6	621226,462	1311330,479
7	621213,949	1311347,472
8	621202,237	1311352,950
9	621192,165	1311353,857
10	621181,973	1311349,560
11	621169,120	1311334,884
12	621163,399	1311312,380
13	621163,359	1311303,834
14	621156,017	1311286,469
15	621138,993	1311263,338
16	621115,428	1311223,659
17	621097,605	1311195,644
18	621096,774	1311180,754
1	621109,397	1311167,762
Лесной участок площадью 2,2642 га		
1	627673,970	1317206,046
2	627715,029	1317224,822
3	627730,202	1317231,413
4	627741,984	1317244,100
5	627751,116	1317249,899
6	627761,979	1317248,291
7	627765,540	1317246,765
8	627885,095	1317298,702
9	627889,926	1317324,300
10	627874,583	1317333,085
11	627864,231	1317333,135

1	2	3
12	627863,901	1317336,236
13	627847,317	1317346,309
14	627829,093	1317345,509
15	627795,966	1317330,635
16	627760,859	1317321,404
17	627739,524	1317329,274
18	627735,083	1317348,421
19	627735,283	1317348,701
20	627752,267	1317364,424
21	627776,522	1317375,891
22	627778,562	1317376,551
23	627798,927	1317374,612
24	627807,028	1317361,850
25	627811,589	1317358,476
26	627821,962	1317358,790
27	627828,343	1317363,558
28	627832,054	1317376,006
29	627845,347	1317379,256
30	627847,747	1317393,008
31	627840,396	1317410,348
32	627820,451	1317401,653
33	627521,687	1317260,129
34	627532,600	1317260,161
35	627537,861	1317251,590
36	627543,812	1317236,725
37	627551,374	1317233,574
38	627561,536	1317236,618
39	627563,346	1317244,760
40	627559,986	1317265,557
41	627561,536	1317273,435
42	627569,268	1317278,178
43	627580,490	1317279,836
44	627619,108	1317275,175
45	627639,473	1317270,630
46	627658,347	1317261,209
47	627670,669	1317263,403
48	627686,723	1317273,954
49	627702,566	1317287,244
50	627711,548	1317286,493
51	627720,450	1317281,940
52	627729,852	1317275,456
53	627736,813	1317269,293
54	627736,613	1317260,582
55	627730,472	1317253,900

1	2	3
56	627720,250	1317248,390
57	627700,486	1317242,005
58	627674,470	1317237,674
59	627663,738	1317233,549
60	627665,158	1317223,419
61	627672,980	1317207,160
1	627673,970	1317206,046
Лесной участок площадью 0,2957 га		
1	621316,031	1311506,230
2	621305,619	1311499,193
3	621292,236	1311490,136
4	621313,021	1311444,138
5	621329,174	1311418,722
6	621340,156	1311396,201
7	621345,978	1311386,681
8	621362,451	1311398,948
9	621360,451	1311403,411
10	621316,561	1311505,017
1	621316,031	1311506,230
Лесной участок площадью 0,5309 га		
1	626803,114	1317202,598
2	626806,825	1317210,418
3	626789,831	1317231,248
4	626774,638	1317247,144
5	626766,986	1317258,487
6	626749,812	1317271,677
7	626755,984	1317279,465
8	626758,104	1317288,679
9	626753,093	1317296,706
10	626728,478	1317293,695
11	626717,245	1317290,948
12	626697,071	1317291,674
13	626690,420	1317287,178
14	626692,890	1317275,117
15	626699,542	1317267,611
16	626718,136	1317257,645
17	626730,878	1317241,551
18	626750,933	1317210,839
19	626766,156	1317196,048
20	626783,150	1317188,038
21	626789,981	1317188,434
1	626803,114	1317202,598
Лесной участок площадью 0,2076 га		
1	621292,826	1311459,902
2	621271,202	1311457,592

1	2	3
3	621264,710	1311447,289
4	621259,299	1311438,710
5	621248,437	1311435,822
6	621242,856	1311435,237
7	621237,694	1311437,794
8	621232,903	1311425,717
9	621230,293	1311417,773
10	621226,932	1311407,403
11	621236,284	1311405,102
12	621254,798	1311408,534
13	621272,052	1311417,204
14	621284,464	1311427,713
15	621294,327	1311433,067
16	621302,028	1311435,327
1	621292,826	1311459,902
Лесной участок площадью 0,2152 га		
1	627608,246	1317190,587
2	627612,187	1317197,838
3	627612,707	1317219,674
4	627603,225	1317222,611
5	627590,612	1317219,608
6	627581,520	1317215,178
7	627557,665	1317209,973
8	627549,073	1317203,340
9	627549,773	1317185,332
10	627558,305	1317176,687
11	627565,327	1317173,800
12	627577,939	1317176,522
1	627608,246	1317190,587
Лесной участок площадью 0,8846 га		
1	622434,180	1312158,443
2	622448,453	1312168,961
3	622450,124	1312170,206
4	622431,270	1312188,734
5	622389,151	1312215,264
6	622367,106	1312226,359
7	622360,804	1312231,993
8	622352,013	1312237,009
9	622333,809	1312216,683
10	622325,957	1312207,914
11	622333,169	1312202,997
12	622355,103	1312190,516
13	622365,606	1312163,277
14	622364,955	1312148,832

1	2	3
15	622356,884	1312133,258
16	622348,962	1312106,547
17	622346,061	1312086,006
18	622346,001	1312067,511
19	622349,542	1312058,734
1	622434,180	1312158,443
Лесной участок площадью 1,1700 га		
1	626949,875	1317180,416
2	626941,203	1317259,906
3	626793,282	1317325,347
4	626797,413	1317304,419
5	626823,318	1317272,453
6	626873,169	1317242,244
7	626876,389	1317229,771
8	626875,049	1317214,098
9	626867,128	1317190,472
10	626872,789	1317161,541
11	626891,543	1317145,727
12	626912,507	1317148,466
13	626947,175	1317174,204
1	626949,875	1317180,416
Лесной участок площадью 0,1739 га		
1	622588,823	1312273,240
2	622600,326	1312281,778
3	622619,220	1312309,900
4	622598,355	1312314,082
5	622575,670	1312333,179
6	622565,998	1312329,888
7	622561,087	1312319,898
8	622568,359	1312300,941
9	622588,563	1312273,586
1	622588,823	1312273,240
Лесной участок площадью 1,0841 га		
1	627134,545	1316954,006
2	627159,160	1316962,734
3	627165,721	1317000,581
4	627110,730	1317002,677
5	627096,026	1317011,800
6	627064,660	1317092,297
7	627050,667	1317088,057
8	627039,864	1317091,827
9	626997,305	1317108,672
10	627000,996	1317093,163
11	626990,634	1317085,277

1	2	3
12	626989,084	1317076,862
13	627015,999	1317036,169
14	627046,616	1316989,948
15	627054,598	1316981,039
16	627063,269	1316990,121
17	627095,656	1316963,097
1	627134,545	1316954,006
Лесной участок площадью 1,6783 га		
1	622728,593	1312472,641
2	622736,075	1312483,778
3	622782,295	1312552,544
4	622785,345	1312558,137
5	622779,314	1312562,509
6	622766,601	1312572,219
7	622767,891	1312583,017
8	622770,212	1312593,444
9	622766,521	1312600,159
10	622760,280	1312602,040
11	622754,279	1312599,383
12	622752,058	1312593,493
13	622750,238	1312590,037
14	622748,927	1312590,276
15	622746,237	1312598,163
16	622737,665	1312602,840
17	622737,285	1312604,292
18	622723,102	1312610,536
19	622716,110	1312610,000
20	622707,919	1312602,840
21	622703,238	1312596,661
22	622699,457	1312585,054
23	622691,105	1312574,273
24	622677,302	1312570,181
25	622673,871	1312569,513
26	622637,444	1312573,670
27	622624,011	1312566,279
28	622611,608	1312558,269
29	622568,219	1312506,059
30	622586,903	1312498,313
31	622595,795	1312498,354
32	622597,745	1312495,121
33	622645,535	1312485,164
34	622700,717	1312484,149
35	622721,772	1312477,492
1	622728,593	1312472,641

1	2	3
Лесной участок площадью 0,2289 га		
1	626904,055	1316859,032
2	626918,969	1316866,671
3	626917,788	1316868,139
4	626901,075	1316876,685
5	626883,421	1316880,365
6	626872,749	1316878,682
7	626864,867	1316880,216
8	626850,664	1316891,171
9	626843,322	1316892,153
10	626840,992	1316885,661
11	626832,170	1316881,206
12	626822,668	1316883,598
13	626825,169	1316873,179
14	626836,601	1316859,568
15	626836,371	1316849,215
16	626855,165	1316848,250
17	626870,338	1316843,548
18	626876,510	1316851,327
19	626879,370	1316857,539
20	626883,101	1316865,640
21	626901,525	1316860,047
1	626904,055	1316859,032
Лесной участок площадью 0,7540 га		
1	622936,037	1312895,326
2	622928,906	1312886,384
3	622918,314	1312836,715
4	622949,100	1312808,635
5	622949,240	1312808,445
6	622948,400	1312804,601
7	622946,550	1312791,509
8	622954,491	1312801,235
9	622984,228	1312837,689
10	623024,616	1312887,176
11	622972,415	1312928,381
12	622962,003	1312930,699
13	622952,391	1312922,186
14	622944,169	1312913,640
1	622936,037	1312895,326
Лесной участок площадью 1,6073 га		
1	626768,476	1316742,857
2	626802,344	1316747,386
3	626800,273	1316766,475
4	626804,784	1316807,581

1	2	3
5	626798,053	1316838,433
6	626763,185	1316880,802
7	626748,892	1316908,429
8	626742,761	1316929,720
9	626733,189	1316925,942
10	626714,275	1316918,839
11	626677,247	1316865,986
12	626638,799	1316839,077
13	626661,063	1316821,159
14	626672,366	1316813,818
15	626683,258	1316813,578
16	626692,440	1316809,561
17	626697,111	1316798,548
18	626701,092	1316781,002
19	626717,105	1316771,119
20	626720,286	1316758,440
21	626753,993	1316781,711
1	626768,476	1316742,857
Лесной участок площадью 0,7510 га		
1	623550,569	1313498,803
2	623555,410	1313504,371
3	623549,268	1313509,048
4	623612,572	1313575,950
5	623614,262	1313589,536
6	623611,012	1313600,434
7	623603,870	1313608,972
8	623593,848	1313614,078
9	623585,816	1313614,251
10	623575,974	1313611,331
11	623563,472	1313613,699
12	623560,401	1313617,262
13	623555,890	1313618,401
14	623548,528	1313617,172
15	623544,457	1313622,839
16	623539,436	1313648,445
17	623539,176	1313667,995
18	623539,176	1313668,012
19	623539,166	1313668,004
20	623513,051	1313638,265
21	623524,453	1313617,699
22	623524,843	1313603,725
23	623523,503	1313590,477
24	623530,394	1313570,431
25	623532,165	1313556,086

1	2	3
26	623531,415	1313537,929
27	623532,935	1313527,081
28	623537,606	1313517,545
29	623543,757	1313511,820
30	623547,418	1313499,751
1	623550,569	1313498,803
Лесной участок площадью 2,0382 га		
1	626528,565	1316626,072
2	626694,121	1316740,374
3	626649,361	1316735,779
4	626637,378	1316736,588
5	626627,116	1316741,183
6	626625,706	1316742,734
7	626625,476	1316744,920
8	626623,996	1316791,561
9	626604,171	1316813,199
10	626602,711	1316813,826
11	626600,310	1316812,143
12	626463,501	1316717,507
13	626459,130	1316692,504
14	626462,161	1316681,540
15	626470,123	1316671,534
16	626491,117	1316659,078
17	626493,858	1316635,023
18	626516,603	1316627,425
1	626528,565	1316626,072
Лесной участок площадью 0,4232 га		
1	623648,480	1313837,898
2	623651,790	1313837,403
3	623658,832	1313811,021
4	623639,218	1313787,800
5	623640,898	1313784,483
6	623639,758	1313780,318
7	623633,026	1313780,458
8	623605,150	1313747,461
9	623554,570	1313686,548
10	623566,352	1313681,367
11	623578,975	1313683,545
12	623589,837	1313685,740
13	623595,568	1313692,248
14	623595,728	1313699,227
15	623590,997	1313706,322
16	623588,667	1313711,609
17	623602,340	1313714,101

1	2	3
18	623607,681	1313718,869
19	623608,641	1313730,723
20	623604,930	1313736,737
21	623605,510	1313747,205
22	623616,733	1313749,399
23	623649,550	1313749,020
24	623664,063	1313750,744
25	623680,056	1313766,211
26	623673,095	1313787,965
27	623667,904	1313805,527
28	623664,103	1313823,082
29	623659,542	1313838,195
30	623652,200	1313853,373
31	623649,420	1313860,723
32	623641,018	1313853,018
33	623646,039	1313843,375
1	623648,480	1313837,898
Лесной участок площадью 0,5540 га		
1	623884,780	1313914,418
2	623883,390	1313914,137
3	623860,595	1313891,831
4	623814,325	1313839,052
5	623772,146	1313813,471
6	623772,186	1313796,965
7	623778,657	1313791,124
8	623806,884	1313788,864
9	623904,364	1313897,103
10	623918,517	1313912,818
11	623917,877	1313915,251
12	623911,086	1313924,127
13	623901,164	1313933,078
14	623897,773	1313935,388
15	623891,582	1313927,312
1	623884,780	1313914,418
Лесной участок площадью 1,3020 га		
1	624953,429	1315177,243
2	624955,179	1315204,968
3	624941,916	1315190,606
4	624889,965	1315134,470
5	624889,715	1315095,096
6	624894,826	1315085,106
7	624890,765	1315083,960
8	624881,373	1315090,922
9	624879,233	1315096,771

1	2	3
10	624879,113	1315100,326
11	624857,978	1315080,949
12	624850,056	1315067,766
13	624889,595	1315048,240
14	624909,129	1315041,253
15	624912,250	1315054,898
16	624954,409	1315060,738
17	624963,061	1315062,512
18	624960,510	1315055,384
19	624957,099	1315045,130
20	624963,341	1315034,274
21	625007,830	1315080,743
22	625009,000	1315091,293
23	625008,870	1315097,051
24	624984,405	1315129,331
25	624974,023	1315154,730
26	624962,250	1315167,030
27	624957,669	1315181,846
1	624953,429	1315177,243
Лесной участок площадью 0,0103 га		
1	623535,486	1313928,937
2	623533,635	1313924,061
3	623533,135	1313917,437
4	623535,065	1313909,724
5	623538,826	1313906,144
6	623542,497	1313905,905
1	623535,486	1313928,937
Лесной участок площадью 0,1810 га		
1	624667,597	1314742,621
2	624673,239	1314746,069
3	624673,089	1314757,602
4	624661,236	1314778,934
5	624642,652	1314801,207
6	624626,009	1314803,963
7	624618,347	1314798,964
8	624616,547	1314789,064
9	624623,958	1314782,935
10	624637,441	1314763,162
11	624654,875	1314742,506
1	624667,597	1314742,621
Лесной участок площадью 0,0278 га		
1	623968,588	1313968,426
2	623996,484	1313999,402
3	623991,263	1314000,268

1	2	3
4	623984,802	1313991,359
5	623979,140	1313987,309
6	623970,138	1313989,585
7	623964,407	1313982,062
8	623968,308	1313969,449
1	623968,588	1313968,426
Лесной участок площадью 0,3565 га		
1	624631,330	1314686,163
2	624637,561	1314683,441
3	624670,568	1314721,948
4	624645,973	1314734,677
5	624603,994	1314753,906
6	624597,913	1314732,342
7	624582,669	1314707,372
8	624600,513	1314699,593
9	624600,183	1314696,004
10	624604,774	1314687,895
11	624623,458	1314677,617
1	624631,330	1314686,163
Лесной участок площадью 0,0292 га		
1	623544,197	1314016,231
2	623531,895	1314011,413
3	623527,654	1314008,724
4	623522,293	1313995,203
5	623525,243	1313986,401
6	623527,234	1313982,524
1	623544,197	1314016,231
Лесной участок площадью 1,1561 га		
1	624220,922	1314217,884
2	624280,785	1314280,472
3	624278,514	1314298,603
4	624290,317	1314316,438
5	624311,991	1314315,283
6	624344,898	1314352,339
7	624379,796	1314391,639
8	624362,612	1314384,363
9	624317,293	1314361,050
10	624299,299	1314352,545
11	624274,023	1314349,007
12	624252,979	1314346,730
13	624244,137	1314355,606
14	624240,156	1314373,581
15	624238,806	1314384,346
16	624231,664	1314394,312

1	2	3
17	624203,838	1314364,119
18	624191,326	1314340,073
19	624190,265	1314328,169
20	624195,177	1314316,818
21	624199,327	1314309,880
22	624206,309	1314304,658
23	624211,910	1314300,954
1	624220,922	1314217,884
Лесной участок площадью 0,0803 га		
1	624007,896	1314012,073
2	624019,479	1314016,338
3	624031,221	1314027,920
4	624035,182	1314033,752
5	624036,703	1314039,634
6	624037,483	1314043,791
7	624032,082	1314051,224
8	624026,861	1314051,331
9	624019,839	1314048,700
10	624009,487	1314037,101
11	624004,016	1314025,734
12	624002,845	1314019,844
1	624007,896	1314012,073
Лесной участок площадью 0,0077 га		
1	624042,334	1314213,570
2	624021,709	1314196,692
3	624027,961	1314196,106
4	624037,923	1314205,626
1	624042,334	1314213,570
Лесной участок площадью 0,0380 га		
1	623525,413	1314067,640
2	623510,340	1314042,340
3	623499,998	1314024,983
4	623505,829	1314029,042
5	623520,672	1314039,164
6	623527,894	1314051,183
7	623531,925	1314060,141
8	623526,504	1314066,881
1	623525,413	1314067,640
Лесной участок площадью 0,0459 га		
1	624014,968	1314191,173
2	623990,133	1314169,626
3	623992,093	1314163,835
4	623996,554	1314160,601
5	624003,456	1314158,366

1	2	3
6	624011,167	1314160,626
7	624014,118	1314168,224
8	624014,428	1314182,124
1	624014,968	1314191,173
Лесной участок площадью 0,0532 га		
1	624047,825	1314051,694
2	624060,938	1314065,899
3	624057,597	1314071,888
4	624053,226	1314079,288
5	624048,075	1314081,837
6	624041,124	1314083,041
7	624037,593	1314080,327
8	624034,322	1314073,794
9	624032,792	1314067,558
10	624042,314	1314057,262
1	624047,825	1314051,694
Лесной участок площадью 1,6776 га		
1	624087,984	1314092,454
2	624107,528	1314113,820
3	624091,054	1314136,942
4	624085,313	1314145,076
5	624090,094	1314157,145
6	624098,026	1314169,502
7	624104,797	1314176,324
8	624116,730	1314180,936
9	624136,874	1314162,730
10	624160,359	1314154,563
11	624219,492	1314216,383
12	624216,591	1314242,434
13	624184,044	1314250,098
14	624161,569	1314272,866
15	624148,867	1314296,822
16	624147,396	1314308,123
17	624144,246	1314307,034
18	624122,141	1314278,508
19	624056,797	1314225,408
20	624066,849	1314207,432
21	624069,450	1314199,365
22	624068,199	1314189,993
23	624057,457	1314176,308
24	624047,505	1314166,788
25	624041,494	1314162,391
26	624040,683	1314157,186
27	624047,925	1314154,596

1	2	3
28	624046,775	1314149,399
29	624045,254	1314143,525
30	624039,873	1314136,315
31	624036,933	1314129,081
32	624040,523	1314118,208
33	624048,435	1314113,861
34	624058,277	1314118,522
35	624065,939	1314119,041
36	624074,971	1314118,150
37	624081,042	1314109,307
1	624087,984	1314092,454
Лесной участок площадью 0,1964 га		
1	623596,749	1314118,703
2	623582,155	1314113,679
3	623571,973	1314105,908
4	623545,498	1314085,714
5	623551,539	1314081,639
6	623567,052	1314059,020
7	623567,702	1314053,121
8	623607,001	1314087,397
9	623603,230	1314089,897
10	623599,319	1314101,817
11	623599,809	1314108,416
12	623597,589	1314117,870
1	623596,749	1314118,703

Приложение № 6
к постановлению Правительства
Кемеровской области – Кузбасса
от 2 февраля 2022 г. № 55

Текстовое и графическое описание местоположения
границ лесного участка, включаемого в границы земель,
на которых расположены леса, указанные в пункте 3
части 1 статьи 114 Лесного кодекса
Российской Федерации

- За начало границы контура площадью 7,0 га взята точка 1, от точки 1 до точки 1 в границы лесного участка входит выдел 19 квартала 65;
- за начало границы контура площадью 1,1 га взята точка 1, от точки 1 до точки 1 в границы лесного участка входит выдел 28 квартала 65;
- за начало границы контура площадью 1,6 га взята точка 1, от точки 1 до точки 1 в границы лесного участка входит выдел 17 квартала 65;
- за начало границы контура площадью 1,1 га взята точка 1, от точки 1 до точки 1 в границы лесного участка входит выдел 27 квартала 65;
- за начало границы контура площадью 2,8 га взята точка 1, от точки 1 до точки 1 в границы лесного участка входит выдел 18 квартала 65;
- за начало границы контура площадью 2,1 га взята точка 1, от точки 1 до точки 1 в границы лесного участка входит выдел 26 квартала 65;
- за начало границы контура площадью 2,3 га взята точка 1, от точки 1 до точки 1 в границы лесного участка входит выдел 16 квартала 65;
- за начало границы контура площадью 4,4177 га взята точка 1, от точки 1 до точки 1 в границы лесного участка входит часть выдела 12 квартала 65;
- за начало границы контура площадью 5,7 га взята точка 1, от точки 1 до точки 1 в границы лесного участка входит выдел 22 квартала 65;
- за начало границы контура площадью 2,0 га взята точка 1, от точки 1 до точки 1 в границы лесного участка входит выдел 20 квартала 65;
- за начало границы контура площадью 6,8 га взята точка 1, от точки 1 до точки 1 в границы лесного участка входит выдел 25 квартала 65;
- за начало границы контура площадью 1,6 га взята точка 1, от точки 1 до точки 1 в границы лесного участка входит выдел 24 квартала 65;
- за начало границы контура площадью 3,1 га взята точка 1, от точки 1 до точки 1 в границы лесного участка входит выдел 21 квартала 65;
- за начало границы контура площадью 3,3 га взята точка 1, от точки 1 до точки 1 в границы лесного участка входит выдел 23 квартала 65.

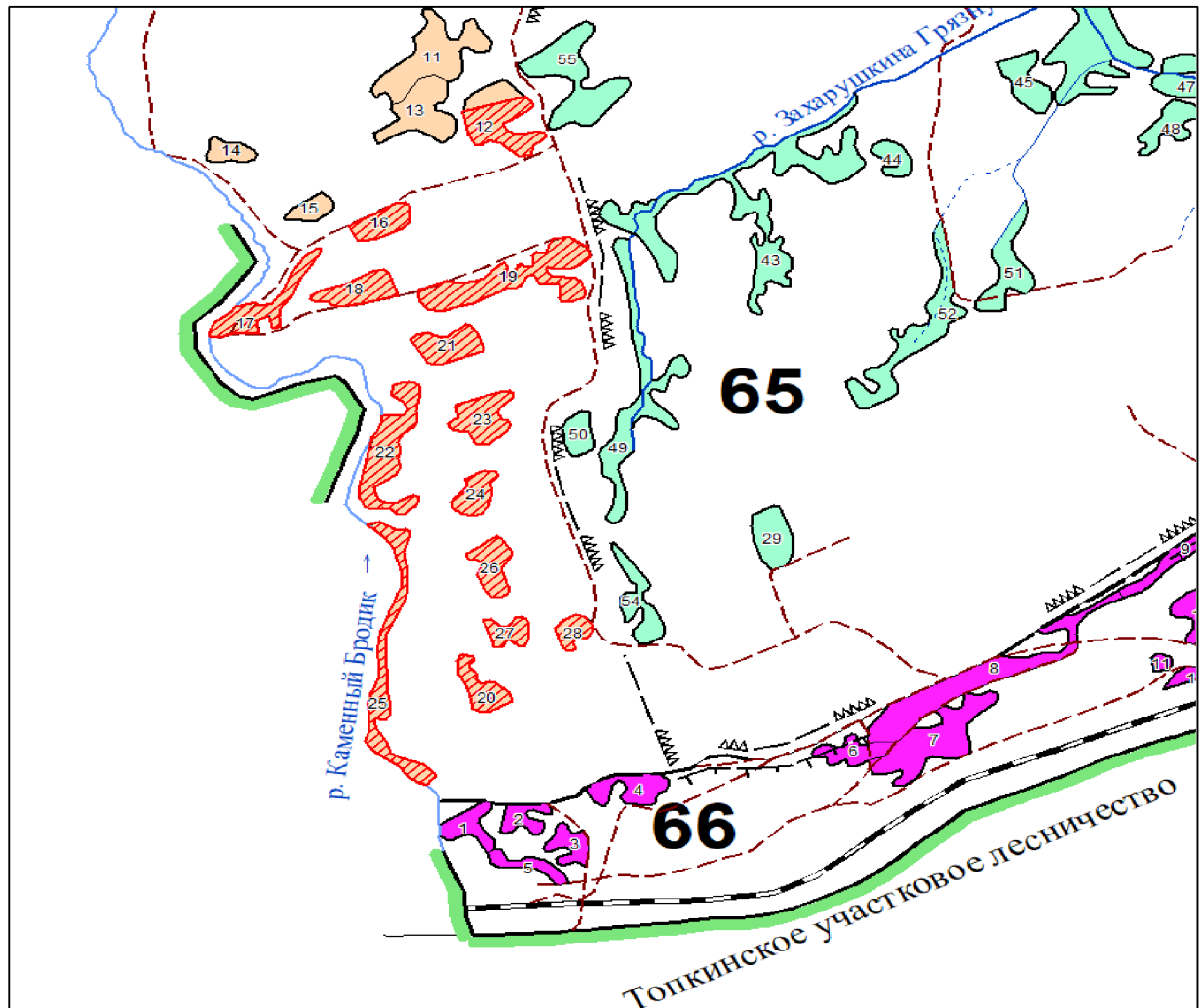
КАРТА-СХЕМА


расположения существующей границы лесов, расположенных
в зеленых зонах

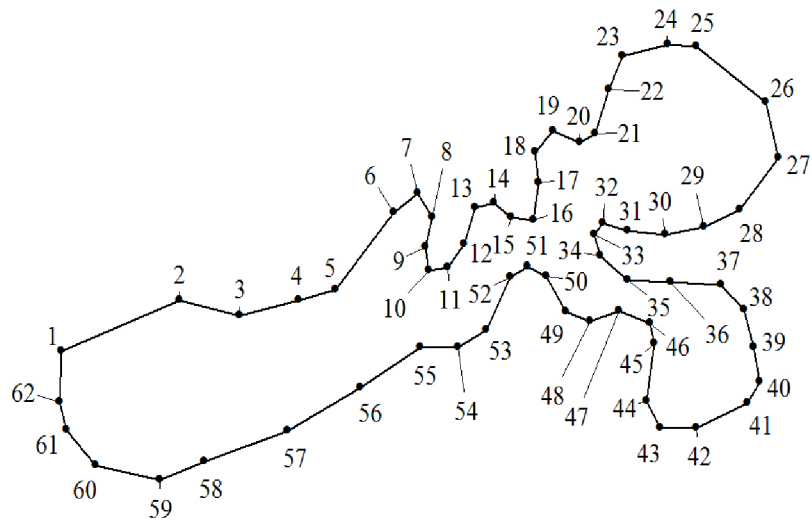
Кемеровская область - Кузбасс, лесничество Юргинское, участковое
лесничество Зарубинское, урочище Зарубинское, квартал 65 (выделы 16-28,
часть выдела 12).

Площадь 44,9177 га

Масштаб 1 : 20 000

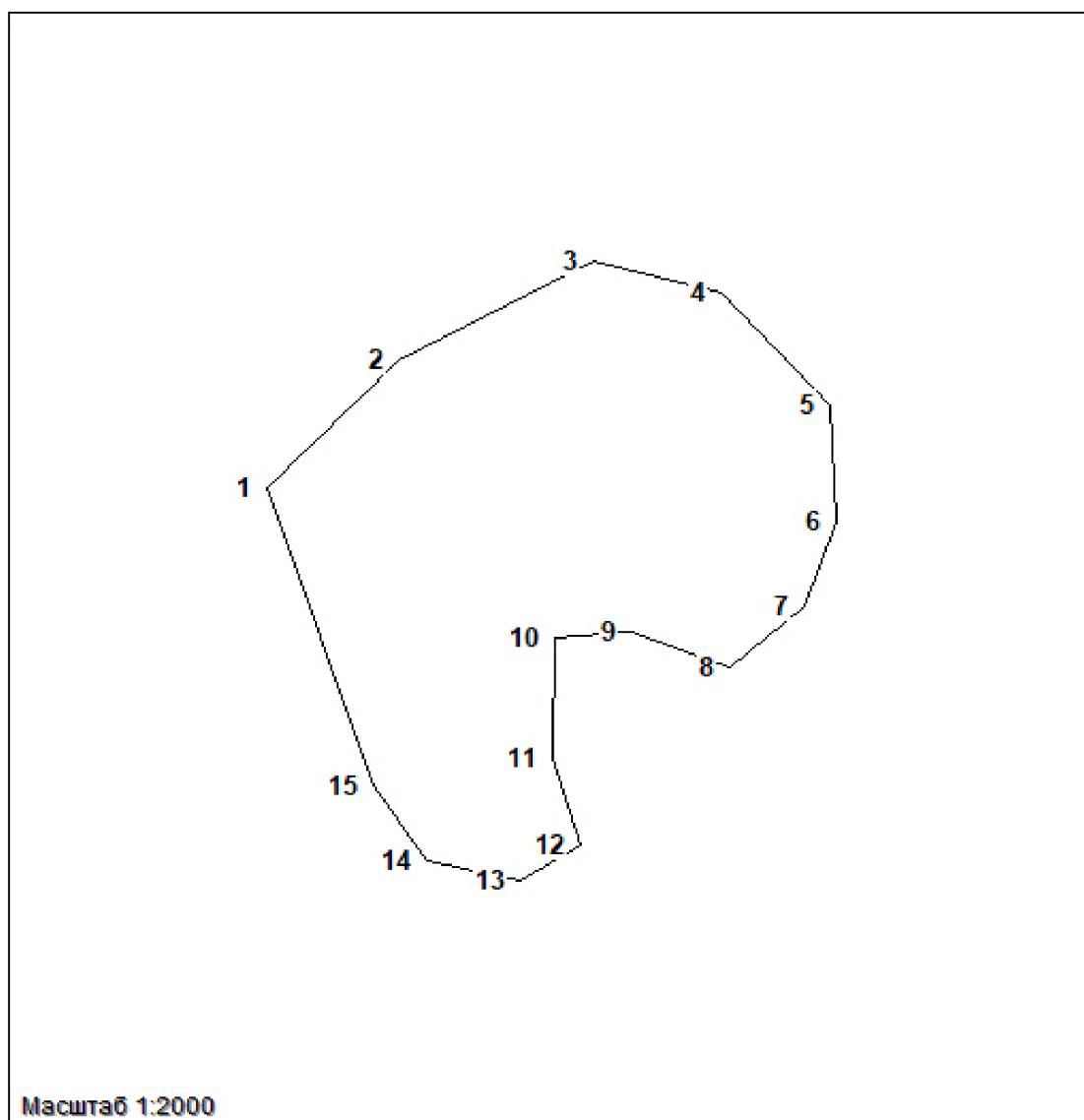


Условные обозначения:		Целевое назначение и категория защитности лесов
	<p>Лесной участок, проектируемый с целью включения в границы земель, на которых расположены леса в зеленых зонах</p>	Леса, расположенные в зеленых зонах
		Эксплуатационные леса
		Леса, расположенные в защитных полосах лесов (леса, расположенные в границах полос отвода железных дорог и придорожных полос автомобильных дорог)




Условные обозначения

1 - 62	№ поворотных точек
--------	--------------------



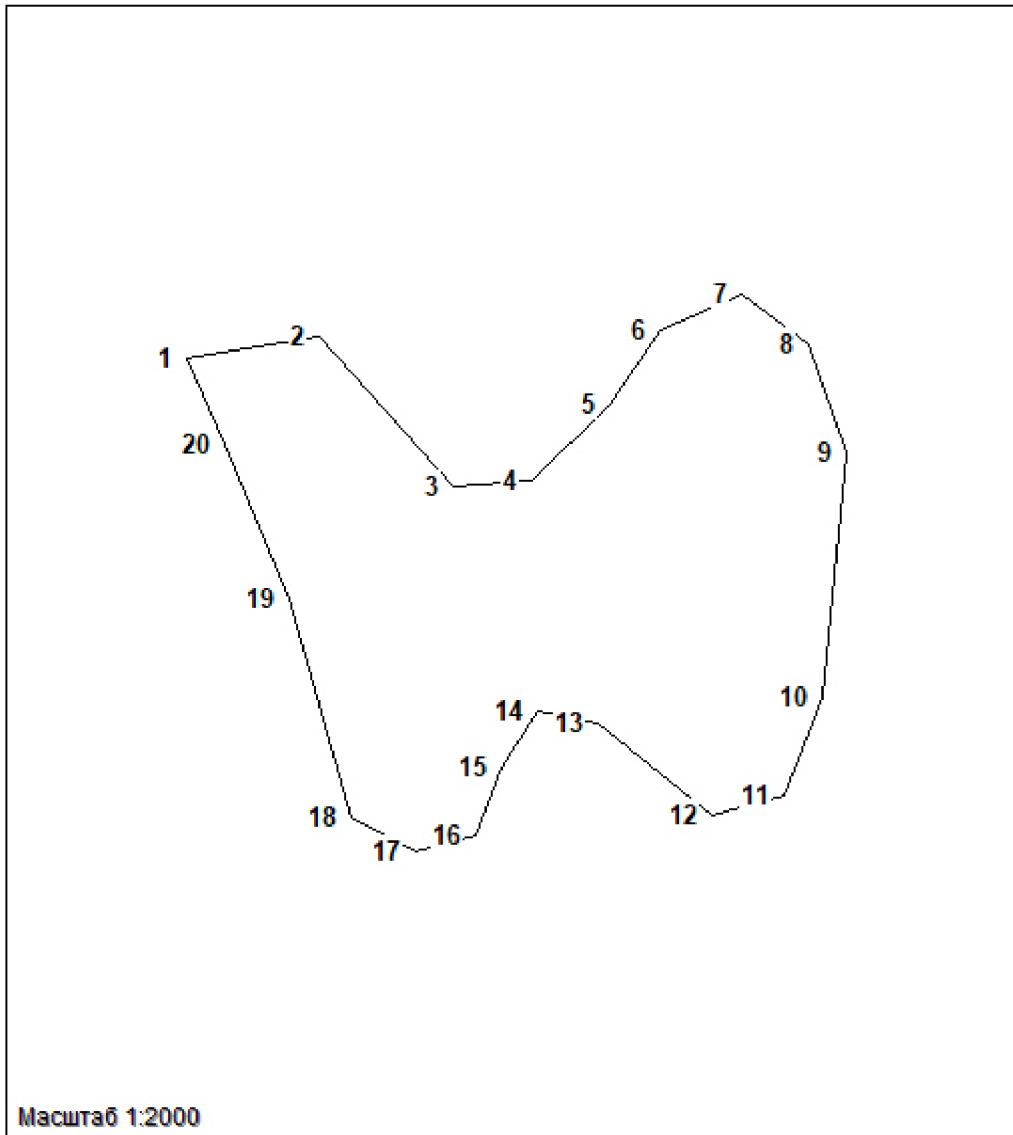
Условные обозначения

1 - 15	№ поворотных точек
--------	--------------------



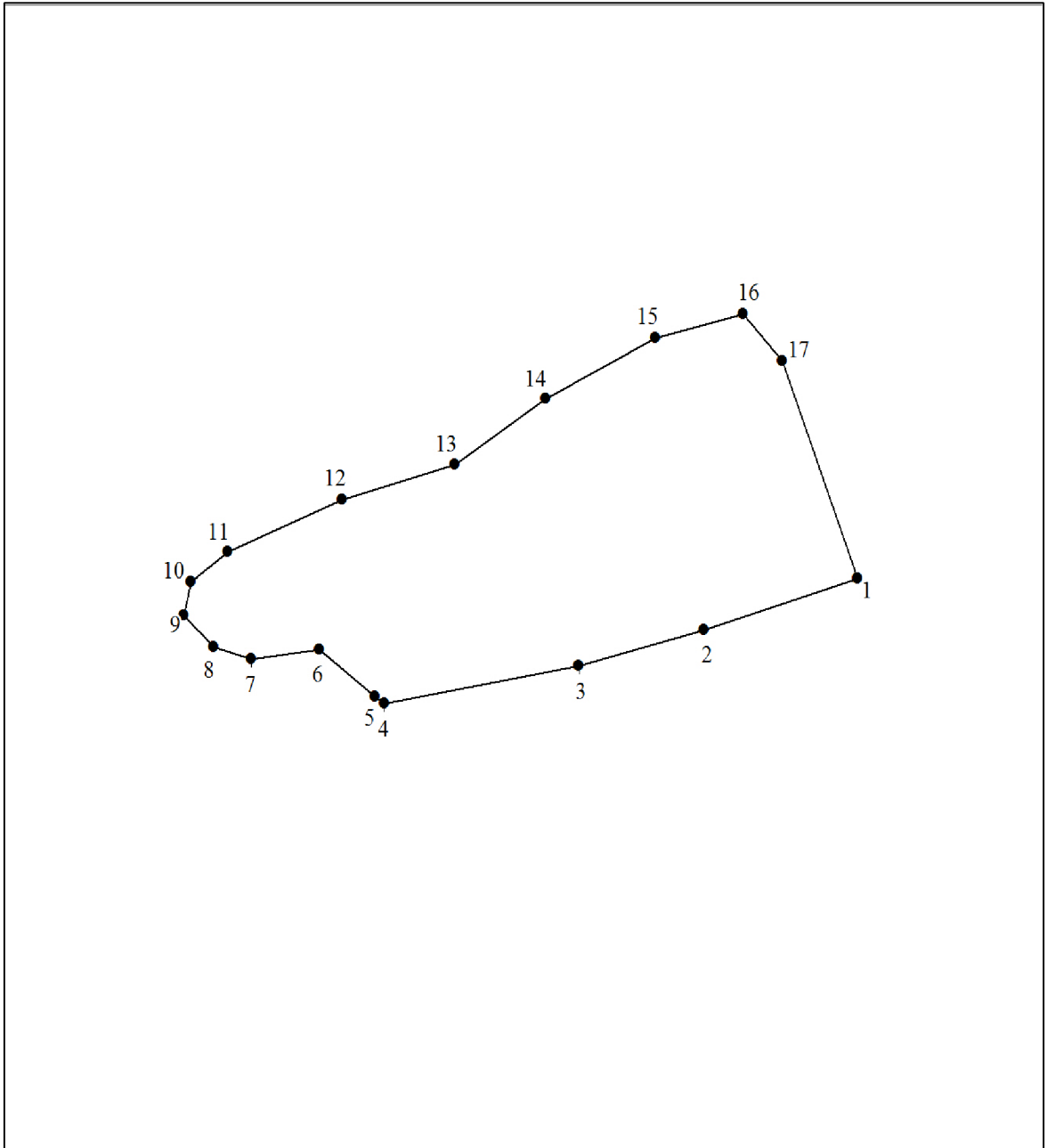
Условные обозначения

1- 35	№ поворотных точек
-------	--------------------



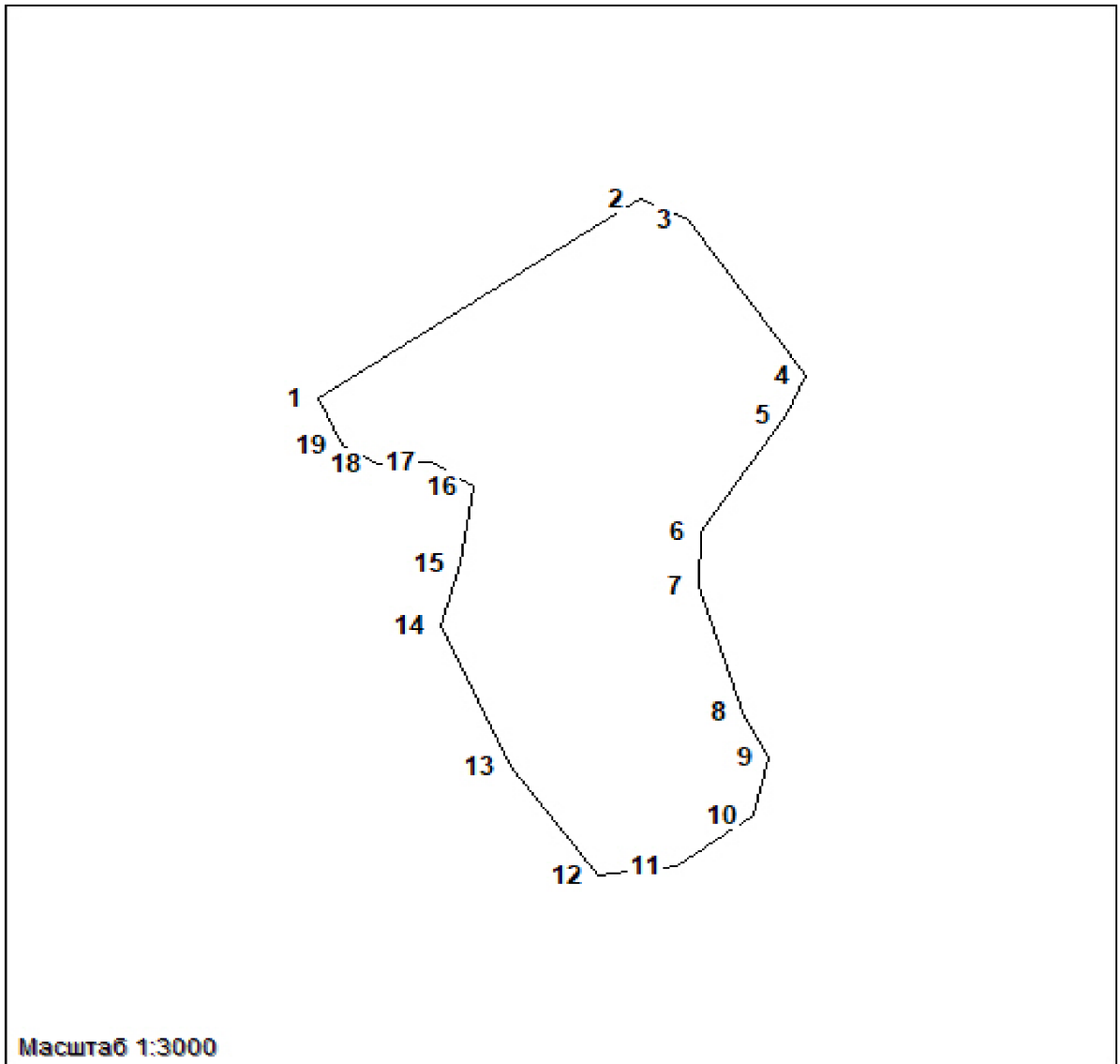
Условные обозначения

1 - 20	№ поворотных точек
--------	--------------------



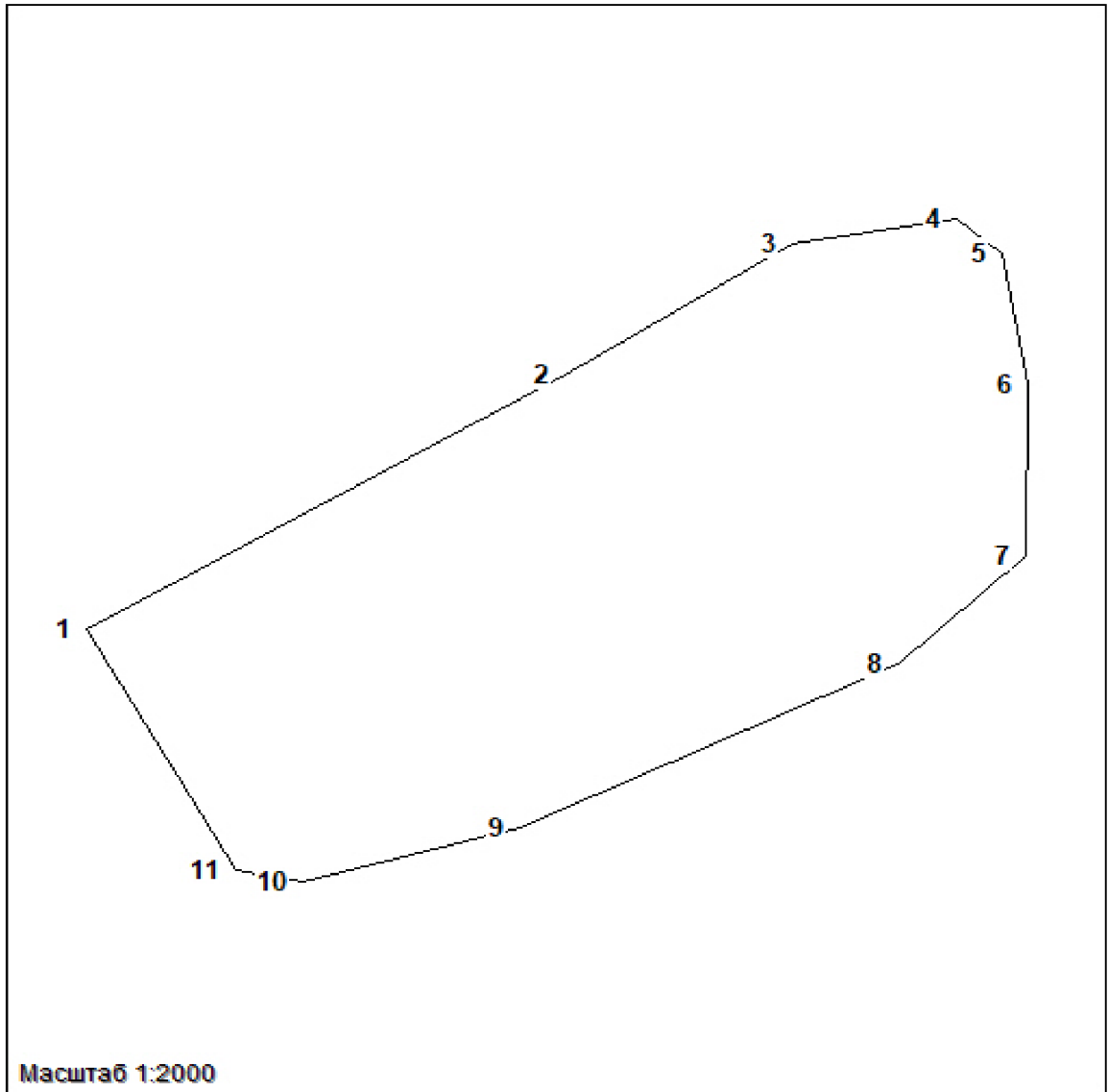
Условные обозначения

1 - 17	№ поворотных точек
--------	--------------------



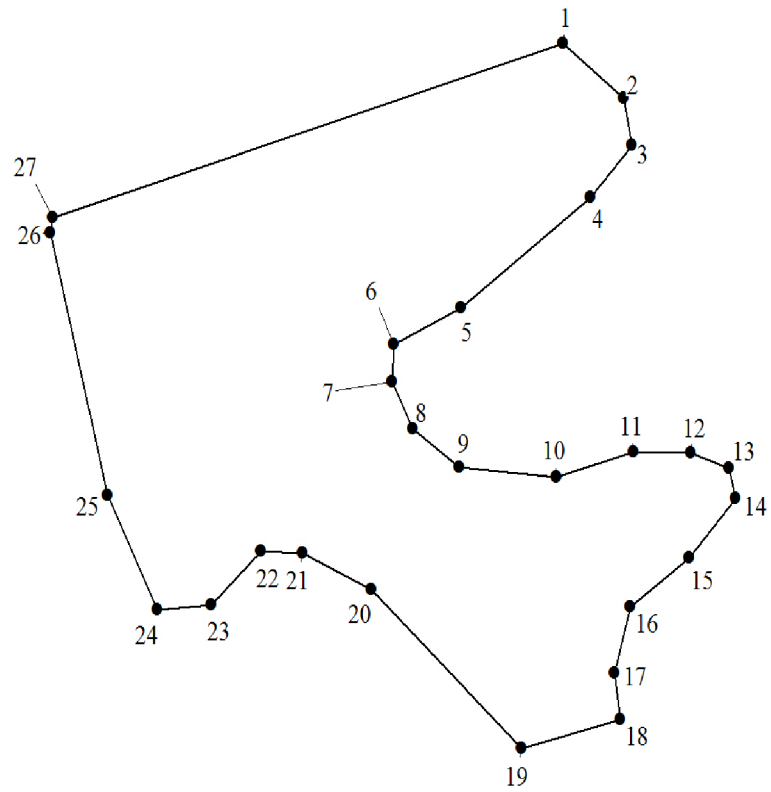
Условные обозначения

1 - 19	№ поворотных точек
--------	--------------------



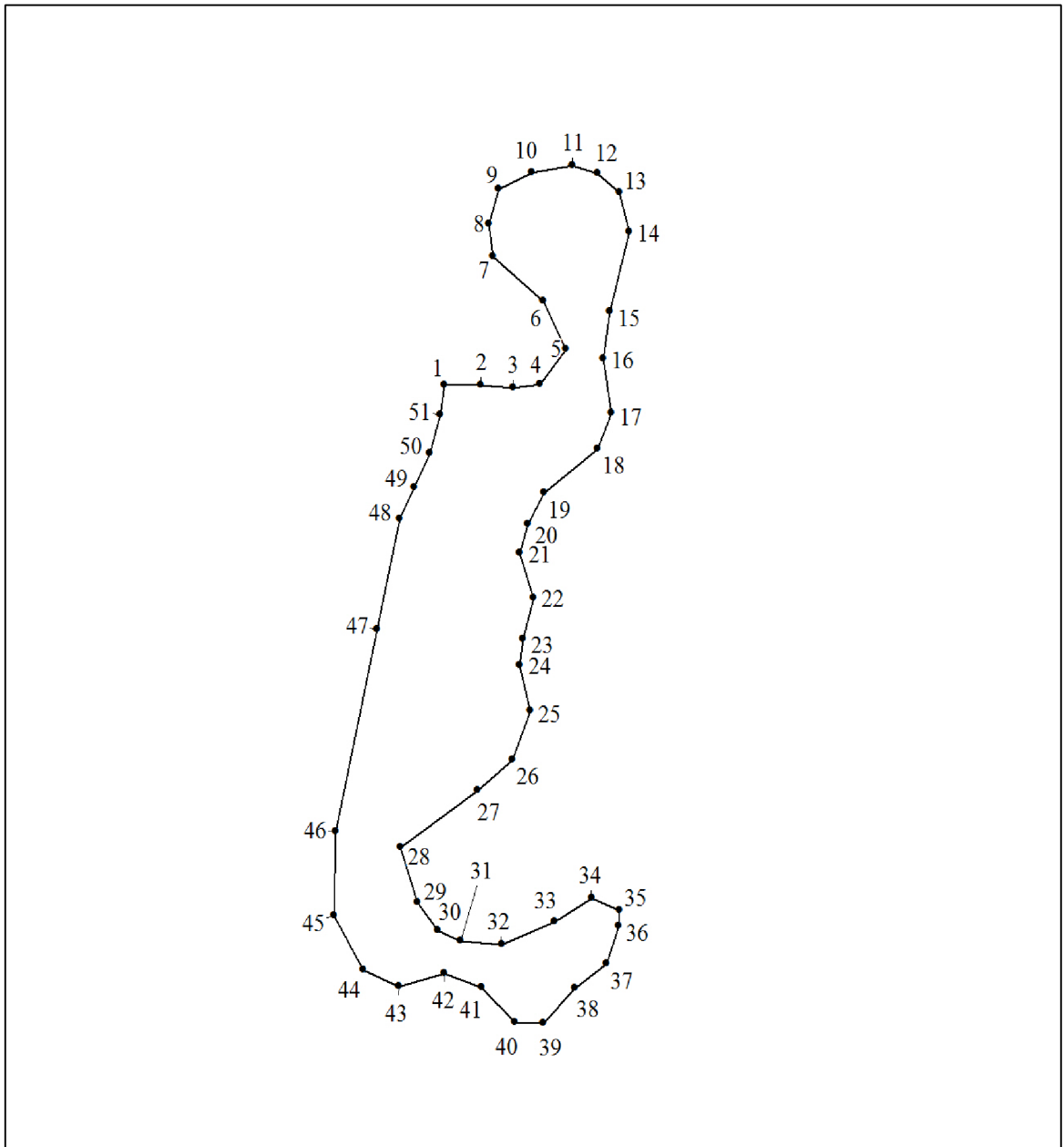
Условные обозначения

1 - 11	№ поворотных точек
--------	--------------------



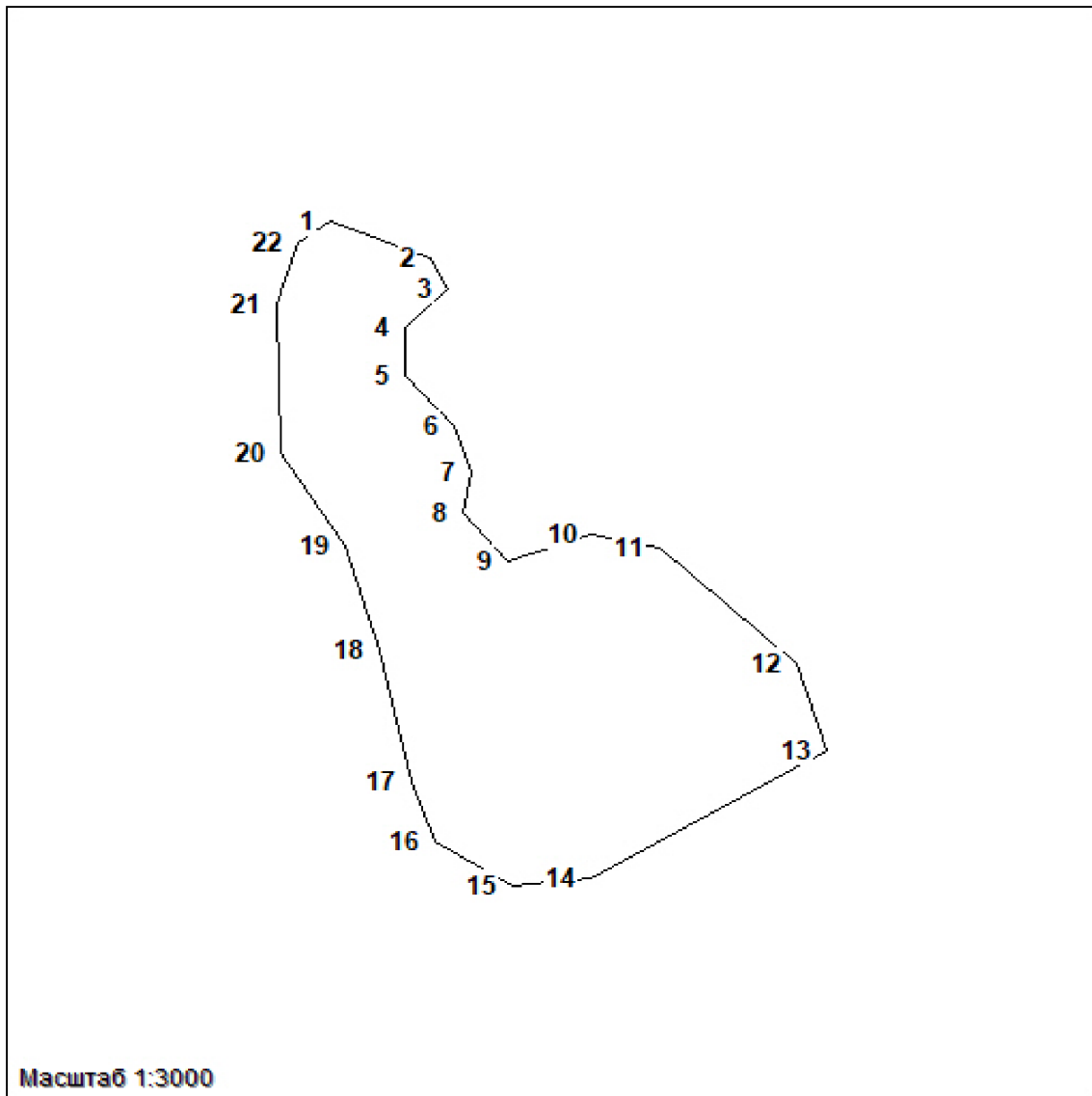
Условные обозначения

1 - 27	№ поворотных точек
--------	--------------------




Условные обозначения

1 - 51	№ поворотных точек
--------	--------------------



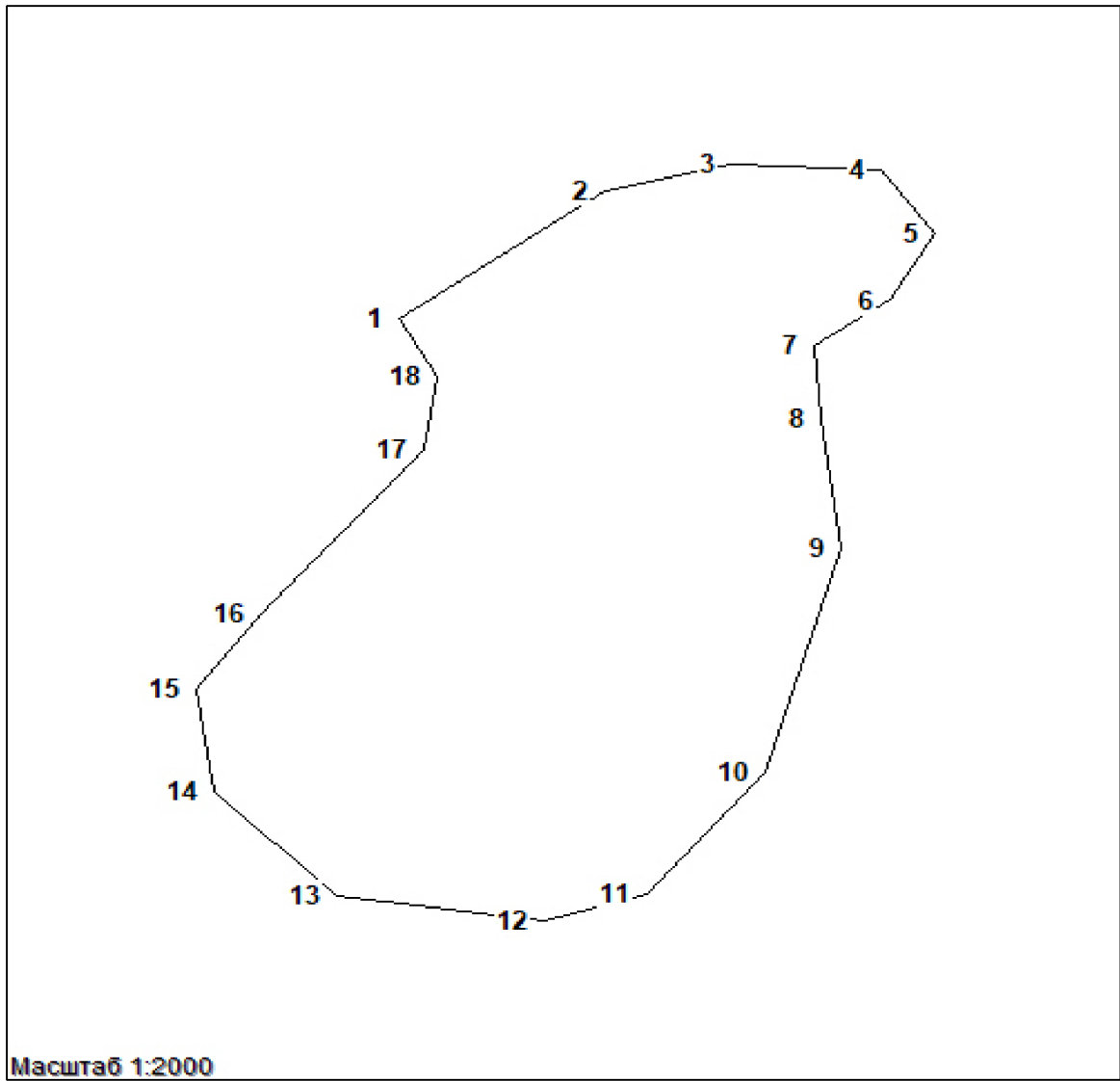
Условные обозначения

1 - 22	№ поворотных точек
--------	--------------------



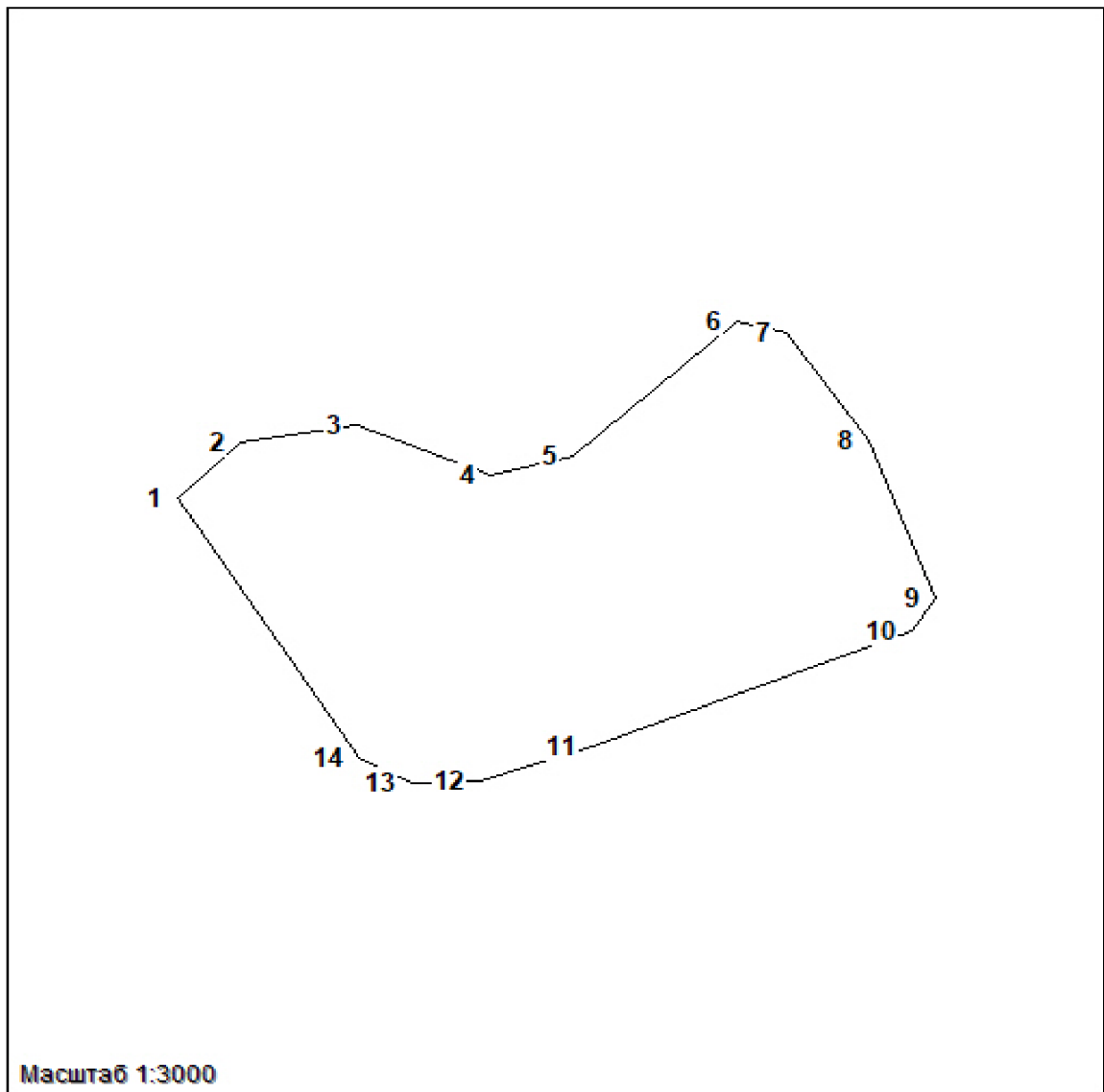
Условные обозначения

1 - 72	№ поворотных точек
--------	--------------------



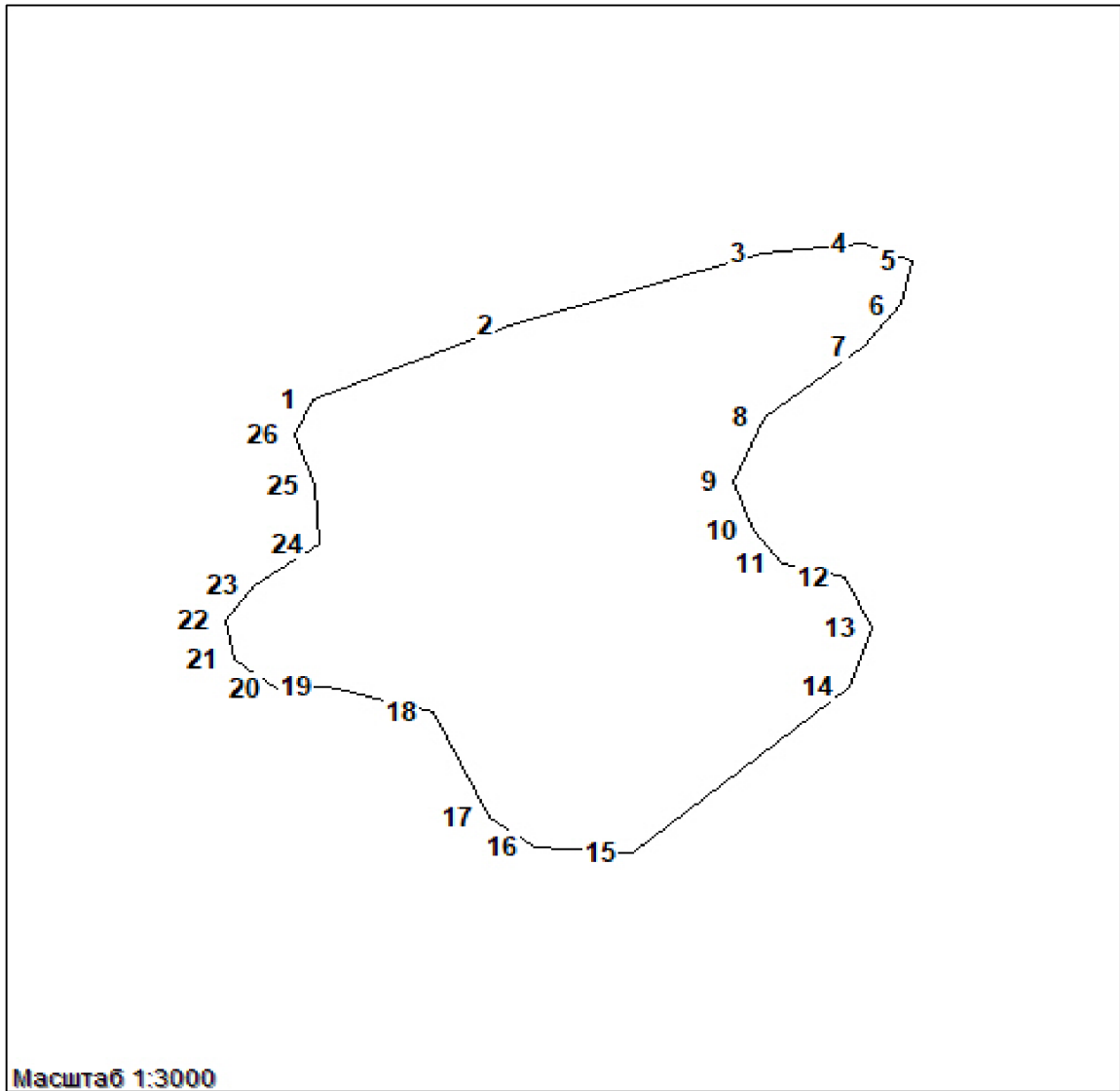
Условные обозначения

1 - 18	№ поворотных точек
--------	--------------------



Условные обозначения

1 - 14	№ поворотных точек
--------	--------------------



Условные обозначения

1 - 26	№ поворотных точек
--------	--------------------

Обозначение характерных точек границ	Координаты, применяемые для ведения ЕГРН в Кемеровской области - Кузбассе (X,Y) - МСК-42, зона 1)	
1	2	3
Лесной участок площадью 7,0 га		
1	614828,485	1301709,144
2	614868,703	1301814,677
3	614856,671	1301867,852
4	614868,243	1301921,002
5	614877,165	1301953,603
6	614938,108	1302005,178
7	614953,171	1302026,543
8	614933,757	1302039,272
9	614910,122	1302033,695
10	614892,098	1302036,888
11	614894,669	1302053,535
12	614912,883	1302067,839
13	614941,909	1302078,101
14	614945,280	1302094,831
15	614934,407	1302109,869
16	614931,547	1302129,734
17	614961,353	1302134,485
18	614985,688	1302131,243
19	615003,032	1302147,164
20	614993,850	1302170,972
21	615000,252	1302184,434
22	615035,729	1302196,346
23	615062,505	1302209,059
24	615071,497	1302249,472
25	615069,436	1302274,121
26	615025,397	1302335,999
27	614981,548	1302347,960
28	614940,379	1302313,066
29	614926,776	1302281,256
30	614920,124	1302247,203
31	614923,695	1302213,810
32	614929,806	1302191,578
33	614920,224	1302183,692
34	614903,841	1302189,252
35	614884,477	1302213,084
36	614883,327	1302251,914
37	614880,606	1302296,377
38	614861,152	1302317,009
39	614831,445	1302325,761
40	614804,050	1302330,562

1	2	3
41	614786,716	1302320,242
42	614767,392	1302274,162
43	614767,102	1302242,468
44	614788,146	1302230,498
45	614834,486	1302236,883
46	614850,209	1302232,940
47	614860,102	1302205,916
48	614851,940	1302179,790
49	614859,561	1302158,326
50	614887,687	1302140,796
51	614895,319	1302124,231
52	614886,587	1302109,119
53	614844,808	1302087,736
54	614831,145	1302062,337
55	614830,815	1302028,936
56	614798,948	1301975,827
57	614764,601	1301910,781
58	614740,286	1301837,008
59	614725,803	1301797,320
60	614737,755	1301740,145
61	614765,771	1301713,928
62	614787,646	1301707,643
1	614828,485	1301709,144
Лесной участок площадью 1,1 га		
1	613250,518	1302215,922
2	613285,335	1302248,457
3	613311,711	1302296,889
4	613303,409	1302328,673
5	613273,092	1302355,640
6	613241,726	1302357,232
7	613218,851	1302349,230
8	613202,247	1302330,991
9	613212,209	1302306,474
10	613210,389	1302287,410
11	613178,262	1302286,627
12	613154,717	1302293,737
13	613145,185	1302278,650
14	613150,476	1302255,626
15	613170,681	1302242,179
1	613250,518	1302215,922
Лесной участок площадью 1,6 га		
1	614607,077	1300924,118
2	614632,993	1300924,439
3	614647,896	1300929,422

1	2	3
4	614664,670	1300936,846
5	614678,983	1300946,135
6	614694,276	1300964,407
7	614712,060	1300986,317
8	614724,203	1301001,545
9	614744,767	1301018,102
10	614762,531	1301079,913
11	614761,150	1301098,945
12	614751,148	1301117,266
13	614763,261	1301158,513
14	614815,482	1301195,766
15	614906,031	1301233,878
16	614974,706	1301273,475
17	615018,285	1301321,923
18	615017,705	1301340,937
19	615006,703	1301340,978
20	614940,519	1301306,026
21	614877,295	1301264,013
22	614796,968	1301231,477
23	614759,780	1301200,592
24	614738,566	1301191,056
25	614697,617	1301184,655
26	614658,528	1301189,513
27	614648,086	1301174,442
28	614653,457	1301159,329
29	614699,607	1301147,409
30	614697,887	1301133,146
31	614684,264	1301099,835
32	614621,621	1301107,722
33	614618,150	1301081,588
34	614618,990	1301006,165
35	614605,207	1300961,759
1	614607,077	1300924,118
Лесной участок площадью 1,1 га		
1	613287,756	1301944,562
2	613293,627	1301979,440
3	613253,908	1302015,225
4	613255,759	1302035,782
5	613275,513	1302056,455
6	613295,317	1302069,918
7	613304,889	1302091,308
8	613291,766	1302108,797
9	613262,790	1302119,141
10	613198,446	1302112,855

1	2	3
11	613172,411	1302102,519
12	613166,790	1302083,447
13	613191,535	1302053,296
14	613194,586	1302037,424
15	613179,572	1302027,954
16	613161,419	1302020,752
17	613157,368	1302004,947
18	613166,600	1301988,234
19	613224,442	1301971,562
20	613265,081	1301954,865
1	613287,756	1301944,562
Лесной участок площадью 2,8 га		
1	614801,749	1301630,619
2	614779,004	1301556,012
3	614762,761	1301494,960
4	614746,077	1301400,514
5	614749,168	1301395,754
6	614770,082	1301368,787
7	614765,851	1301335,476
8	614771,153	1301317,155
9	614785,146	1301302,949
10	614800,109	1301306,117
11	614813,612	1301324,323
12	614836,927	1301379,824
13	614852,340	1301434,583
14	614881,826	1301479,047
15	614908,992	1301532,156
16	614919,644	1301575,019
17	614898,650	1301594,083
1	614801,749	1301630,619
Лесной участок площадью 2,1 га		
1	613592,331	1301882,560
2	613676,619	1301999,222
3	613668,197	1302016,611
4	613601,923	1302059,565
5	613585,369	1302052,429
6	613536,379	1302021,412
7	613512,854	1302020,620
8	613459,702	1302036,591
9	613441,018	1302046,111
10	613415,783	1302040,559
11	613394,378	1302012,734
12	613390,948	1301984,208
13	613436,857	1301952,489

1	2	3
14	613496,300	1301927,082
15	613522,266	1301934,209
16	613555,163	1301938,886
17	613565,235	1301923,856
18	613565,105	1301903,959
19	613572,726	1301891,296
1	613592,331	1301882,560
Лесной участок площадью 2,3 га		
1	615121,477	1301444,070
2	615191,772	1301561,432
3	615227,600	1301617,057
4	615234,292	1301657,512
5	615224,940	1301668,623
6	615188,972	1301674,918
7	615141,852	1301674,150
8	615111,765	1301643,207
9	615066,916	1301550,378
10	615052,243	1301497,195
11	615055,183	1301480,532
1	615121,477	1301444,070
Лесной участок площадью 4,4177 га		
1	615723,606	1302104,911
2	615701,901	1302132,687
3	615683,097	1302136,605
4	615662,473	1302117,558
5	615618,754	1302058,113
6	615604,271	1302027,129
7	615589,357	1302026,345
8	615570,663	1302035,857
9	615555,230	1302057,305
10	615551,719	1302101,785
11	615561,491	1302137,471
12	615560,971	1302163,688
13	615554,860	1302181,135
14	615543,128	1302184,286
15	615519,352	1302162,904
16	615500,258	1302135,929
17	615473,593	1302128,711
18	615455,549	1302131,111
19	615444,046	1302085,955
20	615506,930	1302016,859
21	615521,543	1301985,140
22	615522,123	1301966,027
23	615500,718	1301943,085

1	2	3
24	615498,878	1301918,428
25	615544,178	1301895,429
26	615648,200	1301869,238
27	615654,601	1301870,508
1	615723,606	1302104,911
Лесной участок площадью 5,7 га		
1	614239,549	1301570,490
2	614239,779	1301599,082
3	614237,639	1301624,440
4	614240,209	1301645,880
5	614265,555	1301665,728
6	614300,672	1301648,248
7	614333,199	1301608,527
8	614356,734	1301605,409
9	614381,909	1301613,361
10	614393,892	1301639,495
11	614398,993	1301671,189
12	614393,622	1301691,111
13	614379,689	1301707,717
14	614350,763	1301715,653
15	614293,320	1301700,614
16	614258,793	1301695,071
17	614219,635	1301701,439
18	614193,599	1301691,111
19	614161,872	1301649,106
20	614138,997	1301636,402
21	614117,743	1301630,066
22	614085,676	1301640,378
23	614055,790	1301632,434
24	614036,135	1301630,066
25	614003,198	1301637,994
26	613967,791	1301623,764
27	613945,596	1301596,756
28	613904,157	1301536,453
29	613864,349	1301550,040
30	613844,104	1301565,879
31	613836,383	1301583,351
32	613833,592	1301615,820
33	613850,516	1301657,149
34	613867,249	1301686,483
35	613858,828	1301707,874
36	613847,005	1301707,131
37	613819,489	1301697,644
38	613801,955	1301673,020

1	2	3
39	613776,600	1301648,371
40	613777,210	1301626,156
41	613802,846	1301599,989
42	613812,698	1301570,671
43	613803,016	1301534,977
44	613815,198	1301507,111
45	613855,007	1301484,136
46	613915,440	1301485,696
47	614062,481	1301518,173
48	614142,368	1301535,513
49	614165,233	1301547,408
50	614190,298	1301559,568
51	614217,984	1301567,553
1	614239,549	1301570,490
Лесной участок площадью 2,0 га		
1	613129,352	1301872,438
2	613114,869	1301909,667
3	613101,606	1301916,052
4	613085,752	1301900,206
5	613066,058	1301900,239
6	613045,154	1301918,403
7	613026,280	1301924,813
8	613009,816	1301921,678
9	612989,582	1301938,325
10	613000,884	1301970,077
11	612994,833	1301995,419
12	612947,543	1302046,267
13	612911,585	1302057,354
14	612858,944	1301969,301
15	612856,303	1301939,951
16	612873,977	1301911,367
17	612898,982	1301902,614
18	612953,034	1301890,727
19	612996,053	1301877,974
20	613034,231	1301854,133
21	613095,414	1301852,591
22	613120,580	1301860,535
1	613129,352	1301872,438
Лесной участок площадью 6,8 га		
1	613729,750	1301514,387
2	613745,963	1301560,335
3	613723,579	1301592,936
4	613705,825	1301627,031
5	613707,705	1301653,189

1	2	3
6	613701,574	1301674,629
7	613685,160	1301678,589
8	613651,343	1301664,334
9	613605,603	1301649,238
10	613512,424	1301664,392
11	613437,988	1301667,526
12	613382,846	1301652,537
13	613223,782	1301586,725
14	613131,232	1301585,165
15	613062,167	1301587,582
16	612940,701	1301593,951
17	612882,629	1301600,336
18	612842,620	1301595,510
19	612821,346	1301582,880
20	612825,777	1301561,482
21	612831,968	1301547,936
22	612816,915	1301540,768
23	612777,827	1301550,329
24	612720,104	1301586,106
25	612666,173	1301603,495
26	612648,519	1301637,689
27	612613,281	1301722,574
28	612579,924	1301760,710
29	612561,960	1301771,805
30	612547,697	1301755,117
31	612517,221	1301733,784
32	612534,365	1301699,105
33	612550,328	1301675,149
34	612573,033	1301656,843
35	612598,288	1301636,484
36	612611,961	1301621,289
37	612636,156	1301593,555
38	612674,785	1301544,595
39	612704,031	1301519,254
40	612724,515	1301509,297
41	612758,502	1301517,554
42	612788,379	1301521,093
43	612814,524	1301523,015
44	612833,899	1301521,695
45	612873,007	1301517,134
46	612912,725	1301517,959
47	612948,513	1301526,175
48	612984,841	1301541,172
49	613016,898	1301552,474

1	2	3
50	613043,023	1301558,001
51	613073,350	1301559,032
52	613110,358	1301554,915
53	613139,334	1301553,381
54	613167,850	1301554,255
55	613214,760	1301558,825
56	613237,075	1301563,528
57	613265,001	1301573,814
58	613293,447	1301584,794
59	613327,164	1301598,958
60	613348,629	1301606,787
61	613360,911	1301610,219
62	613382,606	1301618,633
63	613411,462	1301630,198
64	613432,647	1301638,439
65	613463,103	1301645,575
66	613497,650	1301642,910
67	613540,590	1301635,362
68	613579,158	1301624,614
69	613621,117	1301613,188
70	613639,801	1301603,677
71	613674,768	1301574,714
72	613708,736	1301536,453
1	613729,750	1301514,387
Лесной участок площадью 1,6 га		
1	613940,605	1301879,302
2	613975,573	1301927,634
3	613982,944	1301957,876
4	613981,724	1301993,513
5	613963,800	1302006,209
6	613945,676	1301995,905
7	613932,963	1301977,675
8	613913,299	1301979,316
9	613877,302	1301984,002
10	613815,898	1301965,853
11	613782,671	1301938,086
12	613775,330	1301913,437
13	613781,951	1301864,280
14	613810,717	1301834,846
15	613838,933	1301830,928
16	613859,468	1301845,975
17	613904,527	1301884,895
18	613924,992	1301888,038
1	613940,605	1301879,302

1	2	3
Лесной участок площадью 3,1 га		
1	614592,784	1301674,324
2	614615,689	1301697,331
3	614623,231	1301740,161
4	614602,517	1301789,426
5	614610,688	1301819,552
6	614666,210	1301879,838
7	614661,709	1301898,143
8	614616,469	1301928,237
9	614551,606	1301952,869
10	614538,213	1301944,158
11	614490,723	1301826,696
12	614476,210	1301785,507
13	614475,149	1301760,124
14	614485,932	1301740,986
1	614592,784	1301674,324
Лесной участок площадью 3,3 га		
1	614290,150	1301852,203
2	614319,896	1301922,066
3	614349,072	1302011,637
4	614353,253	1302047,348
5	614346,432	1302064,795
6	614328,358	1302060,902
7	614310,954	1302047,381
8	614282,388	1302012,495
9	614256,333	1302001,375
10	614236,788	1302008,502
11	614222,815	1302018,805
12	614217,494	1302041,029
13	614196,400	1302050,590
14	614172,835	1302042,712
15	614105,420	1301965,680
16	614107,361	1301930,843
17	614119,813	1301914,963
18	614162,683	1301895,116
19	614172,565	1301857,796
20	614172,365	1301839,499
21	614183,937	1301824,444
22	614199,660	1301821,293
23	614213,893	1301831,580
24	614231,307	1301854,603
25	614254,862	1301852,978
26	614275,217	1301845,834
1	614290,150	1301852,203