



ПРАВИТЕЛЬСТВО
КЕМЕРОВСКОЙ ОБЛАСТИ - КУЗБАССА

ПОСТАНОВЛЕНИЕ

от «29» декабря 2021 г. № 824
г. Кемерово

**Об изменении площадей и границ земель,
на которых расположены леса,
указанные в пункте 3 части 1 статьи 114
Лесного кодекса Российской Федерации,
Тисульского лесничества Кемеровской области**

В соответствии со статьей 82 Лесного кодекса Российской Федерации, постановлением Правительства Российской Федерации от 21.12.2019 № 1755 «Об утверждении Правил изменения границ земель, на которых располагаются леса, указанные в пунктах 3 и 4 части 1 статьи 114 Лесного кодекса Российской Федерации, и определения функциональных зон в лесах, расположенных в лесопарковых зонах», подпунктом 5-4 статьи 3 Закона Кемеровской области от 13.06.2007 № 75-ОЗ «О разграничении полномочий между органами государственной власти Кемеровской области в сфере лесных отношений», на основании согласования проектной документации по проектированию границ в зеленых зонах Тисульского лесничества Кемеровской области Федеральным агентством лесного хозяйства от 06.10.2021 № МК-03-27/22960 и приказа Департамента лесного комплекса Кузбасса от 11.10.2021 № 01-06/2105 «Об утверждении проектной документации по изменению границ лесов, расположенных в зеленых зонах Тисульского лесничества Кемеровской области» Правительство Кемеровской области - Кузбасса **п о с т а н о в л я е т**:

1. Исключить из границ земель, на которых расположены леса, указанные в пункте 3 части 1 статьи 114 Лесного кодекса Российской Федерации (далее - леса в зеленых зонах), Тисульского лесничества Кемеровской области лесной участок площадью 54,8273 га, расположенный в кварталах № 4 (части выделов 1, 3, 6, 11, 15, 17, 28, 30, 31), № 9 (части

выделов 1, 8, 15, 21, 22, 23), № 14 (части выделов 3, 10, 19, 22, 34, 35, 37, 38, 39, 41, 43), № 20 (части выделов 2, 4, 8, 12, 15, 17, 20), № 24 (часть выдела 8), № 33 (части выделов 16,18), № 34 (выдел 21, части выделов 1, 20, 22), № 47 (выдел 43, части выделов 1, 7, 12, 14, 24, 31), № 48 (выдел 40, части выделов 1, 8, 14, 17, 23, 24, 28, 29, 34, 37, 38, 41) Берикульского участкового лесничества, в соответствии с описанием местоположения границ лесного участка согласно приложению № 1 к настоящему постановлению.

2. Включить в границы земель, на которых расположены леса в зеленых зонах, Тисульского лесничества Кемеровской области лесной участок площадью 54,8273 га, расположенный в квартале № 72 (выделы 1, 6, 8, части выделов 3, 5, 9, 10, 64, 65, 66) Берикульского участкового лесничества, в соответствии с описанием местоположения границ лесного участка согласно приложению № 2 к настоящему постановлению.

3. Департаменту лесного комплекса Кузбасса обеспечить в установленном порядке внесение сведений об изменении границ земель, на которых расположены леса в зеленых зонах, Тисульского лесничества Кемеровской области в государственный лесной реестр.

4. Настоящее постановление подлежит опубликованию на сайте «Электронный бюллетень Правительства Кемеровской области – Кузбасса».

5. Контроль за исполнением настоящего постановления возложить на заместителя председателя Правительства Кемеровской области - Кузбасса (по агропромышленному комплексу) Ильина Д.П.

Первый заместитель Губернатора
Кемеровской области – Кузбасса –
председатель Правительства
Кемеровской области – Кузбасса



В.Н. Телегин

Приложение № 1
к постановлению Правительства
Кемеровской области – Кузбасса
от 29 декабря 2021 г. № 824

Текстовое и графическое описание местоположения
границ лесного участка, исключаемого из границ земель,
на которых расположены леса, указанные в пункте 3
части 1 статьи 114 Лесного кодекса
Российской Федерации

За начало границы лесного участка №1 взята точка №1, от точки 1 до точки 1 в границы участка площадью 0,0069 га входит часть выдела 1 квартала 4;

за начало границы лесного участка №2 взята точка №1, от точки 1 до точки 1 в границы участка площадью 0,9039 га входит часть выдела 1 квартала 4;

за начало границы лесного участка №3 взята точка №1, от точки 1 до точки 1 в границы участка площадью 3,3812 га входят части выделов 1, 3, 6, 30 квартала 4;

за начало границы лесного участка №4 взята точка №1, от точки 1 до точки 1 в границы участка площадью 2,3249 га входят части выделов 11, 15 квартала 4;

за начало границы лесного участка №5 взята точка №1, от точки 1 до точки 1 в границы участка площадью 1,8672 га входят части выделов 17, 28, 31 квартала 4 и части выделов 1 и 23 квартала 9;

за начало границы лесного участка №6 взята точка №1, от точки 1 до точки 1 в границы участка площадью 25,7579 га входят части выделов 1, 8, 15, 21, 22 квартала 9, части выделов 3, 10, 19, 22, 34, 35, 37, 38, 39, 41, выдел 43 квартала 47, части выделов 1, 8, 14, 17, 23, 24, 28, 29, 34, 37, 38, 39, 40, 41 квартала 48;

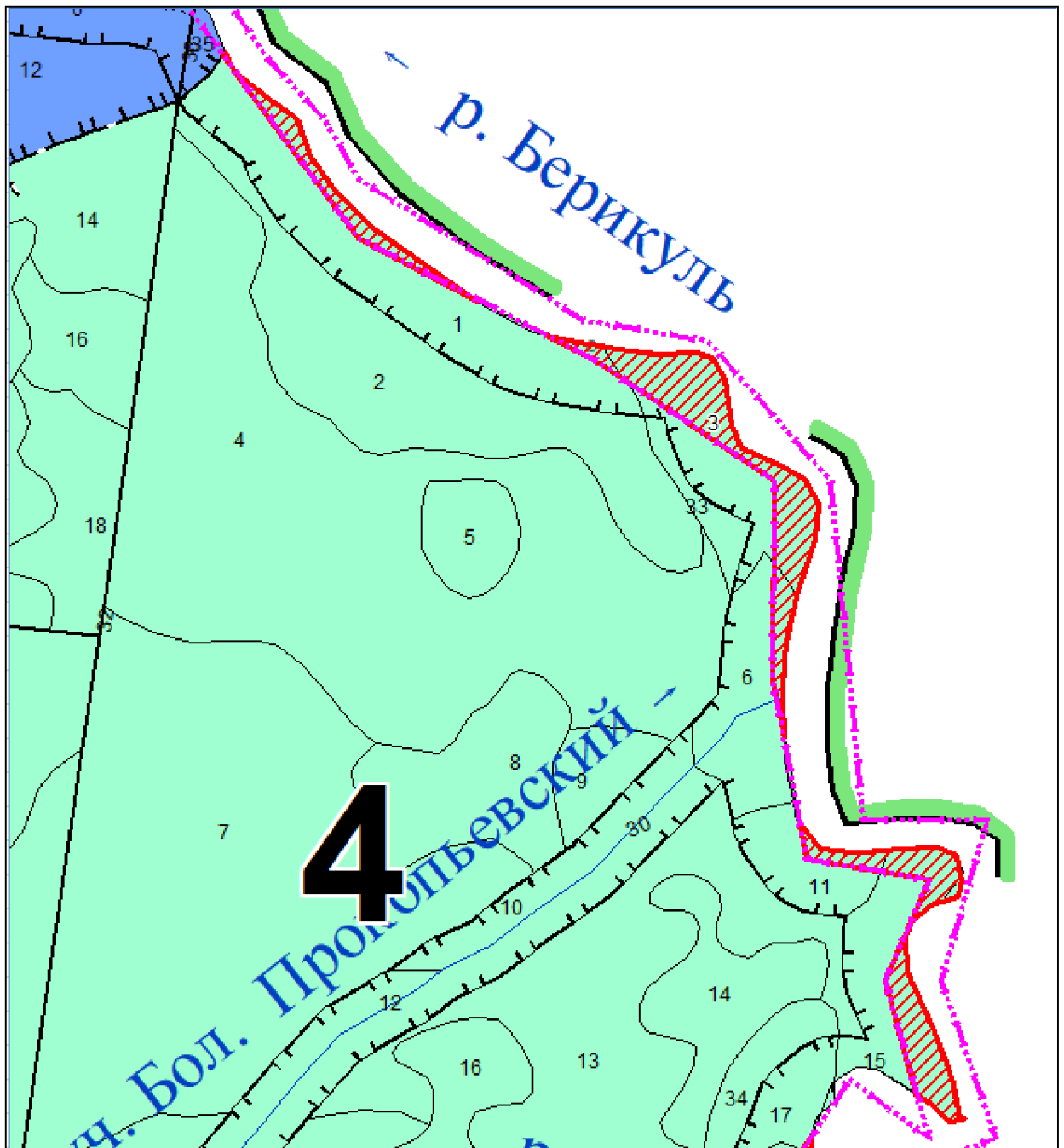
за начало границы лесного участка №7 взята точка №1, от точки 1 до точки 1 в границы участка площадью 0,6995 га входит часть выдела 8 квартала 24;

за начало границы лесного участка №8 взята точка №1, от точки 1 до точки 1 в границы участка площадью 19,8858 га входят части выделов 16, 18 квартала 33, части выделов 1, 20, 21, 22 квартала 34, части выделов 1, 7, 12, 14, 24, 31, 43 квартала 47, части выделов 1, 8, 14, 17, 23, 24, 28, 29, 34, 37-41 квартала 48;

КАРТА-СХЕМА
(фрагмент)

расположения существующих лесов, расположенных в зеленых зонах
Берикульского участкового лесничества Тисульского лесничества
Кемеровской области (участки 1, 2, 3 и 4)

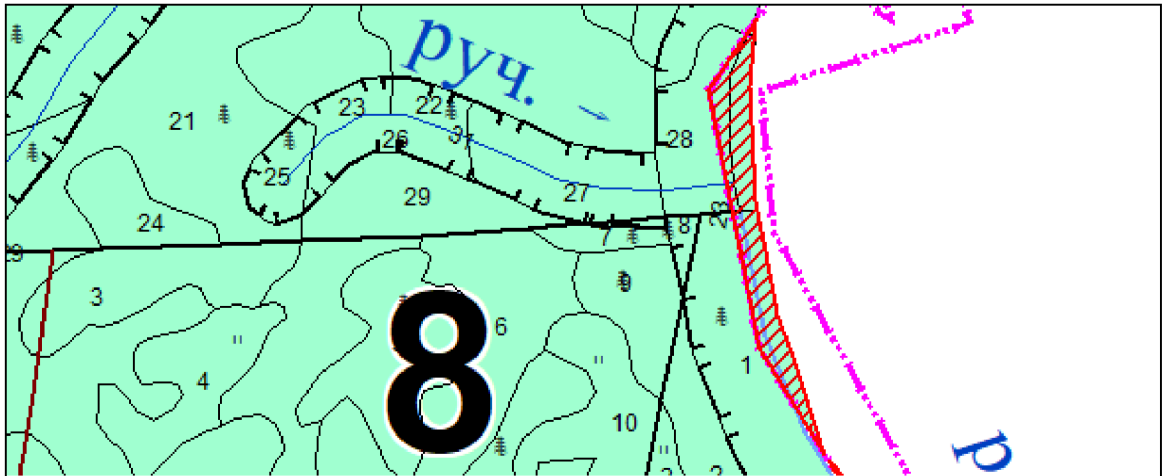
Масштаб 1:10 000



КАРТА-СХЕМА
(фрагмент)

расположения существующих лесов, расположенных в зеленых зонах
Берикульского участкового лесничества Тисульского лесничества
Кемеровской области (участок 5)

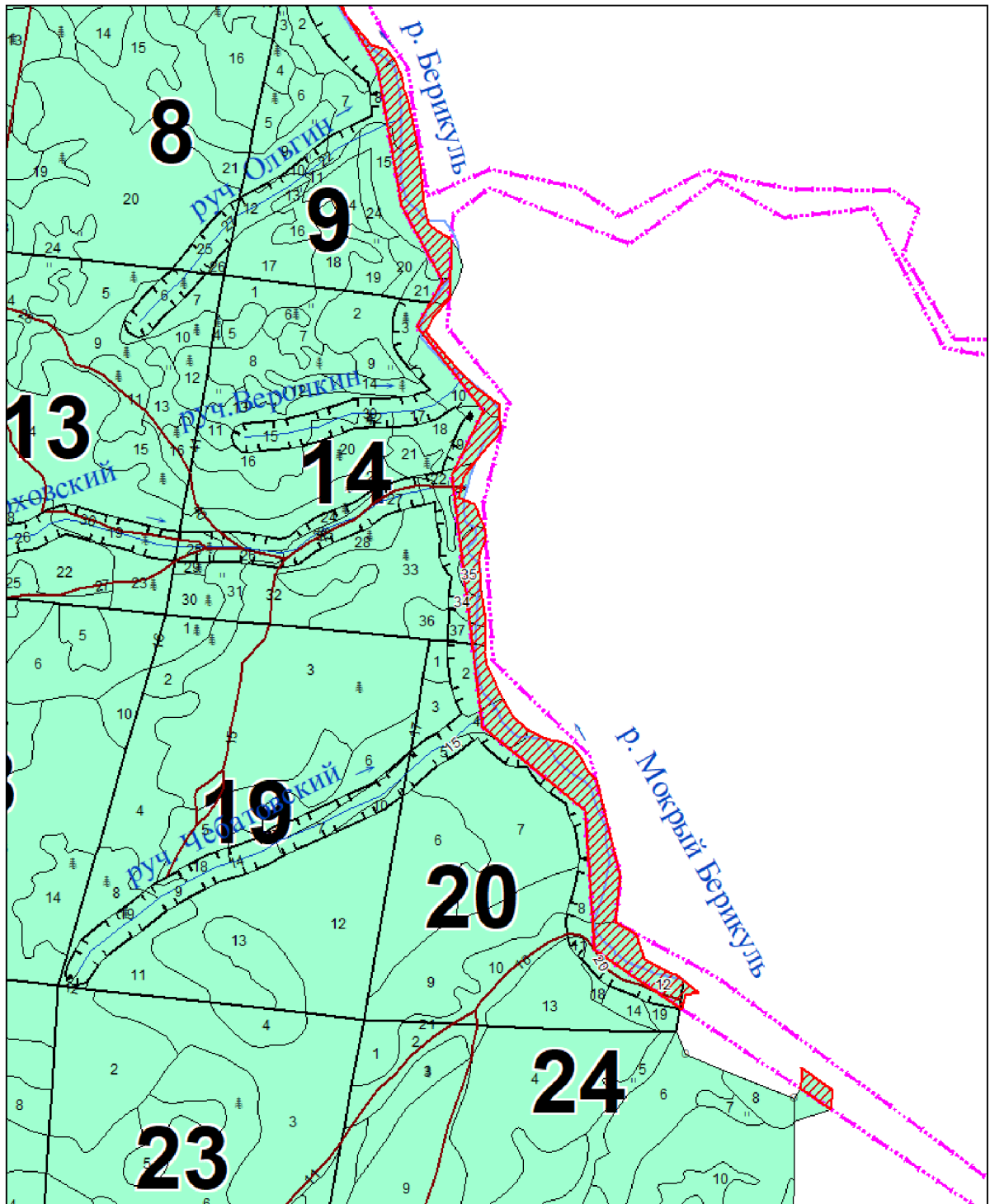
Масштаб 1:10 000



КАРТА-СХЕМА
(фрагмент)

расположения существующих лесов, расположенных в зеленых зонах
Берикульского участкового лесничества Тисульского лесничества
Кемеровской области (участки 6 и 7)

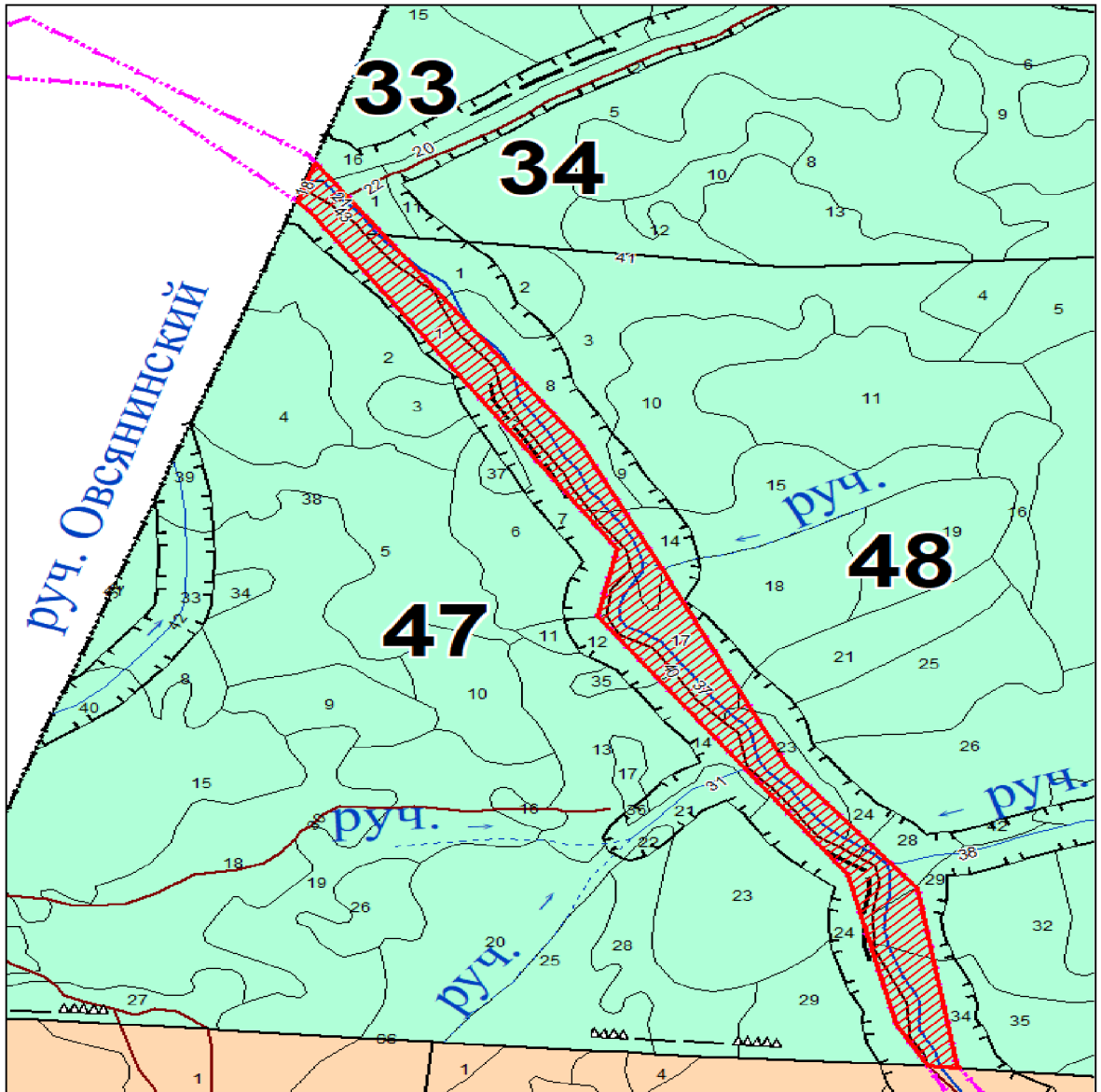
Масштаб 1:10 000


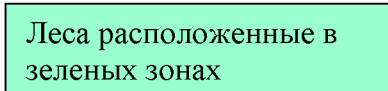

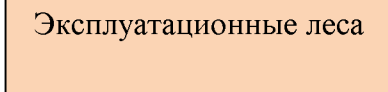


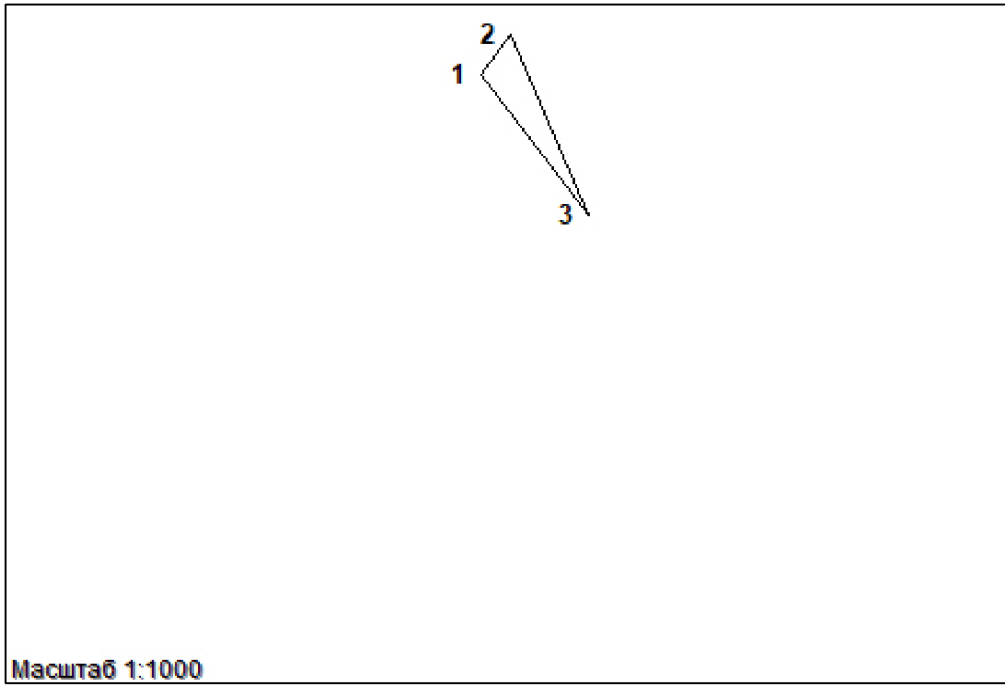
КАРТА-СХЕМА
(фрагмент)

расположения существующих лесов, расположенных в зеленых зонах
Берикульского участкового лесничества Тисульского лесничества
Кемеровской области (участок 8)

Масштаб 1:10 000




Условные обозначения:		Целевое назначение и категории защитных лесов
	Границы лицензии КЕМ 01923 БР	
	Лесной участок, общей площадью 54,8273 га, проектируемый для исключения из границ лесов, расположенных в зеленых зонах	



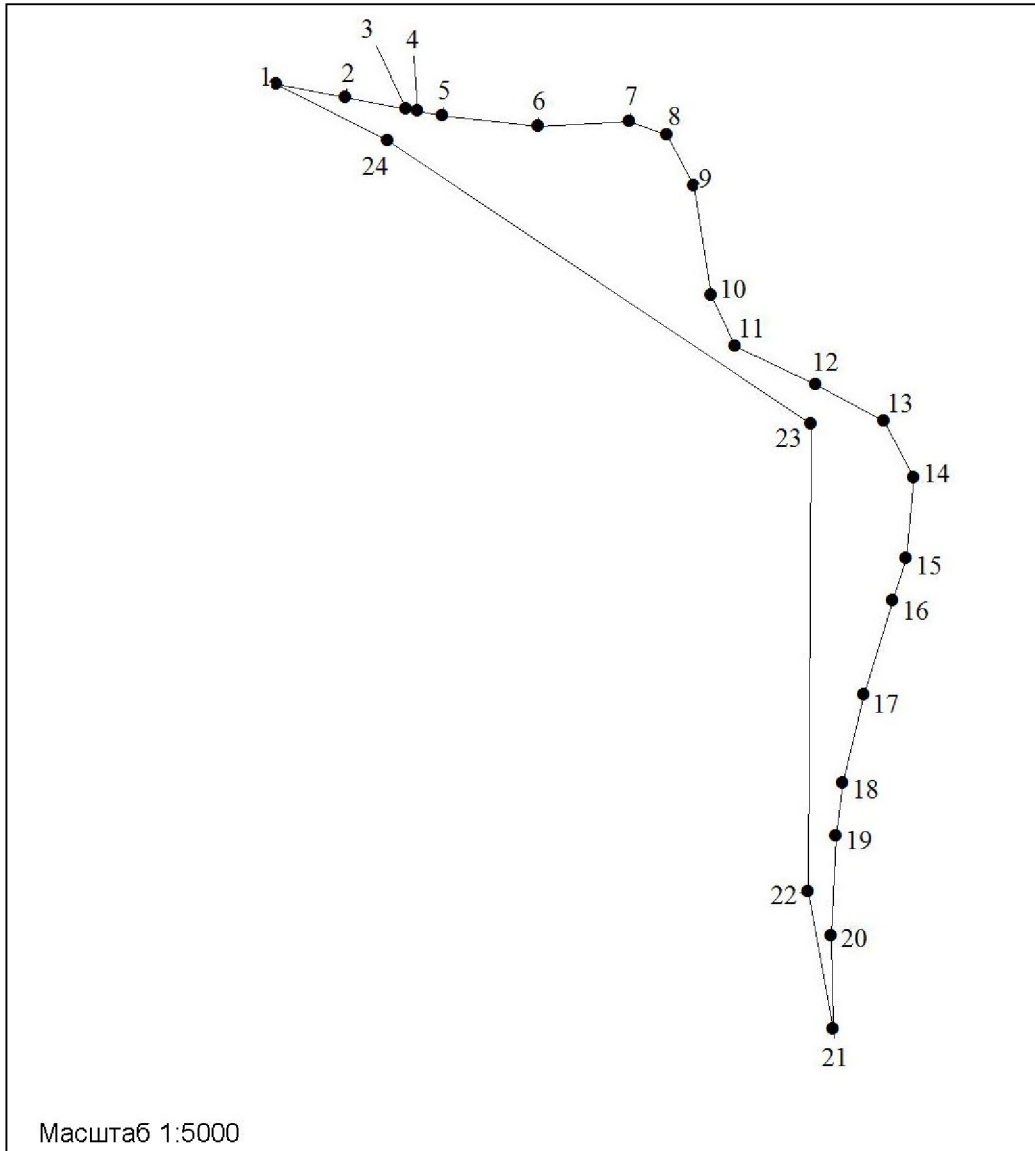
Условные обозначения

1 - 3	№ поворотных точек
-------	--------------------



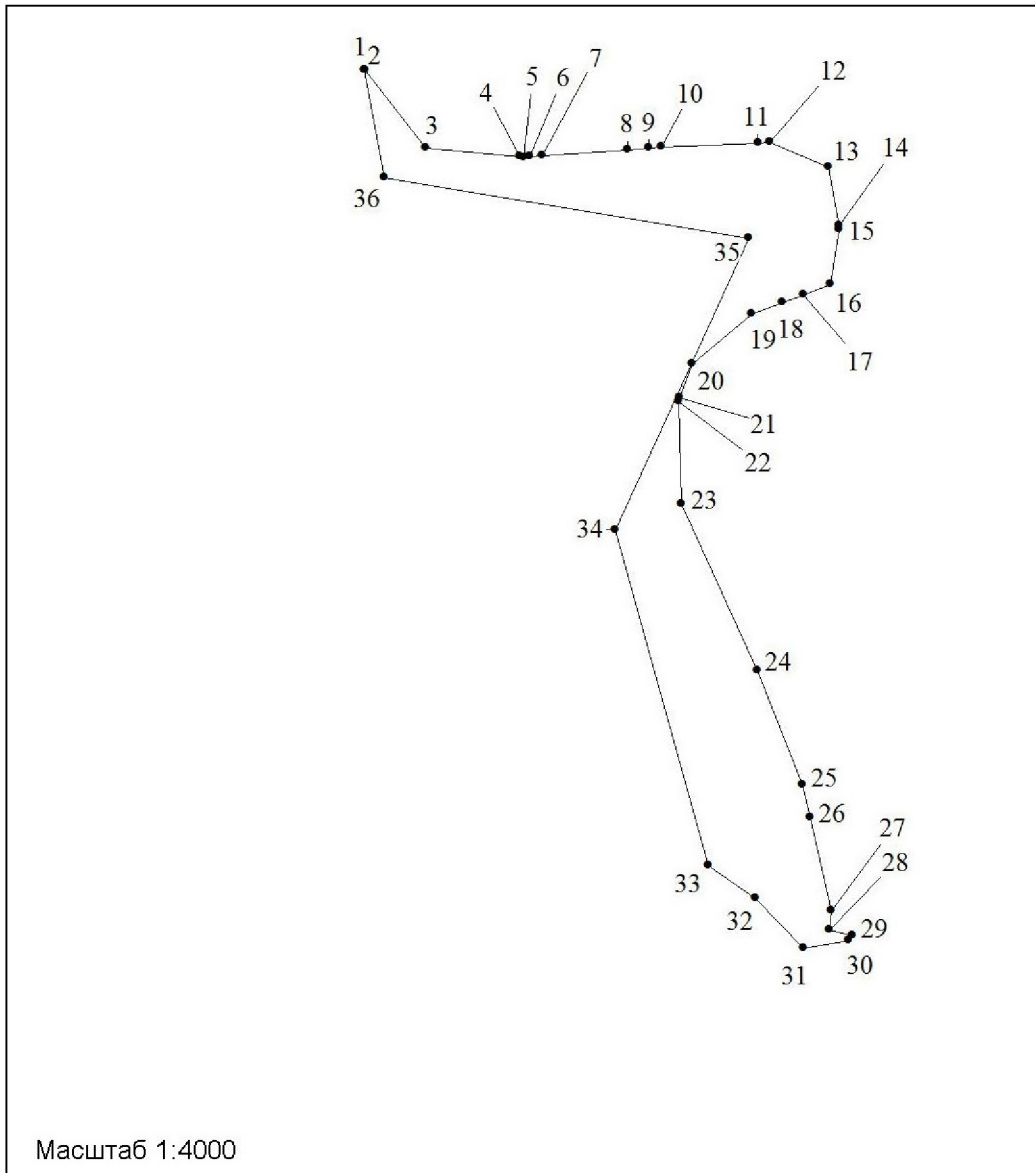
Условные обозначения

1 - 9	№ поворотных точек
-------	--------------------



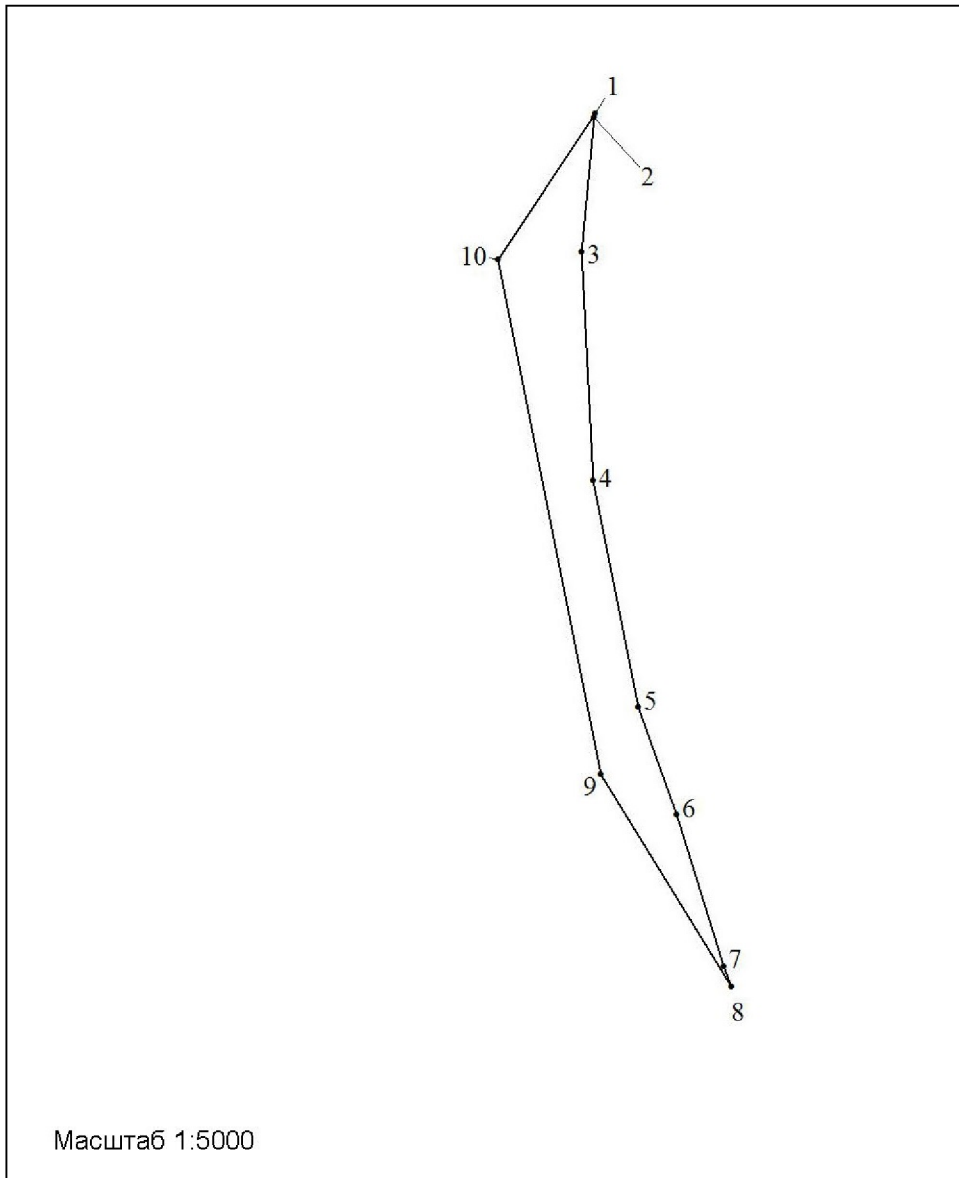
Условные обозначения

1 - 24	№ поворотных точек
--------	--------------------



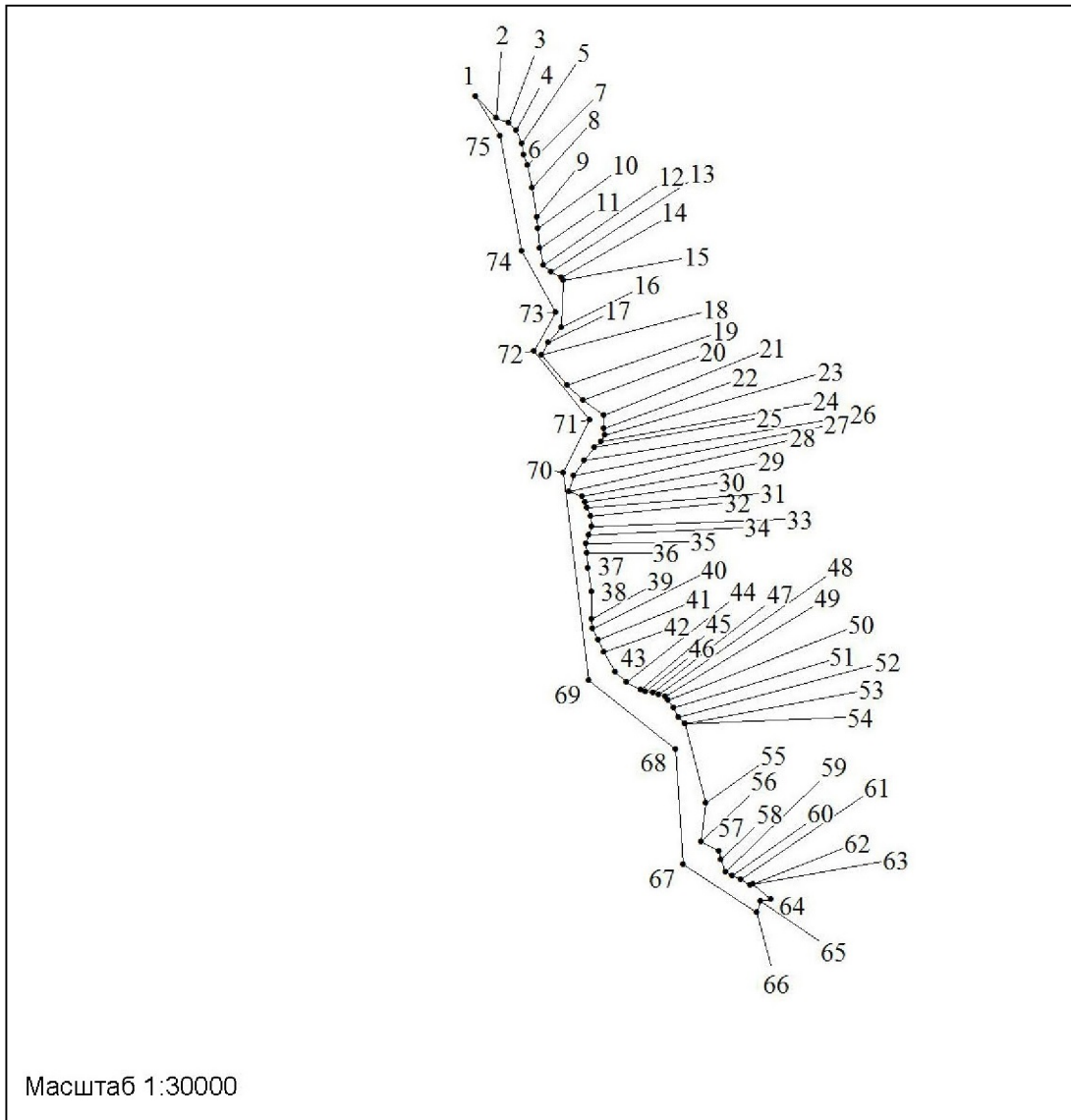
Условные обозначения

1 - 36	№ поворотных точек
--------	--------------------



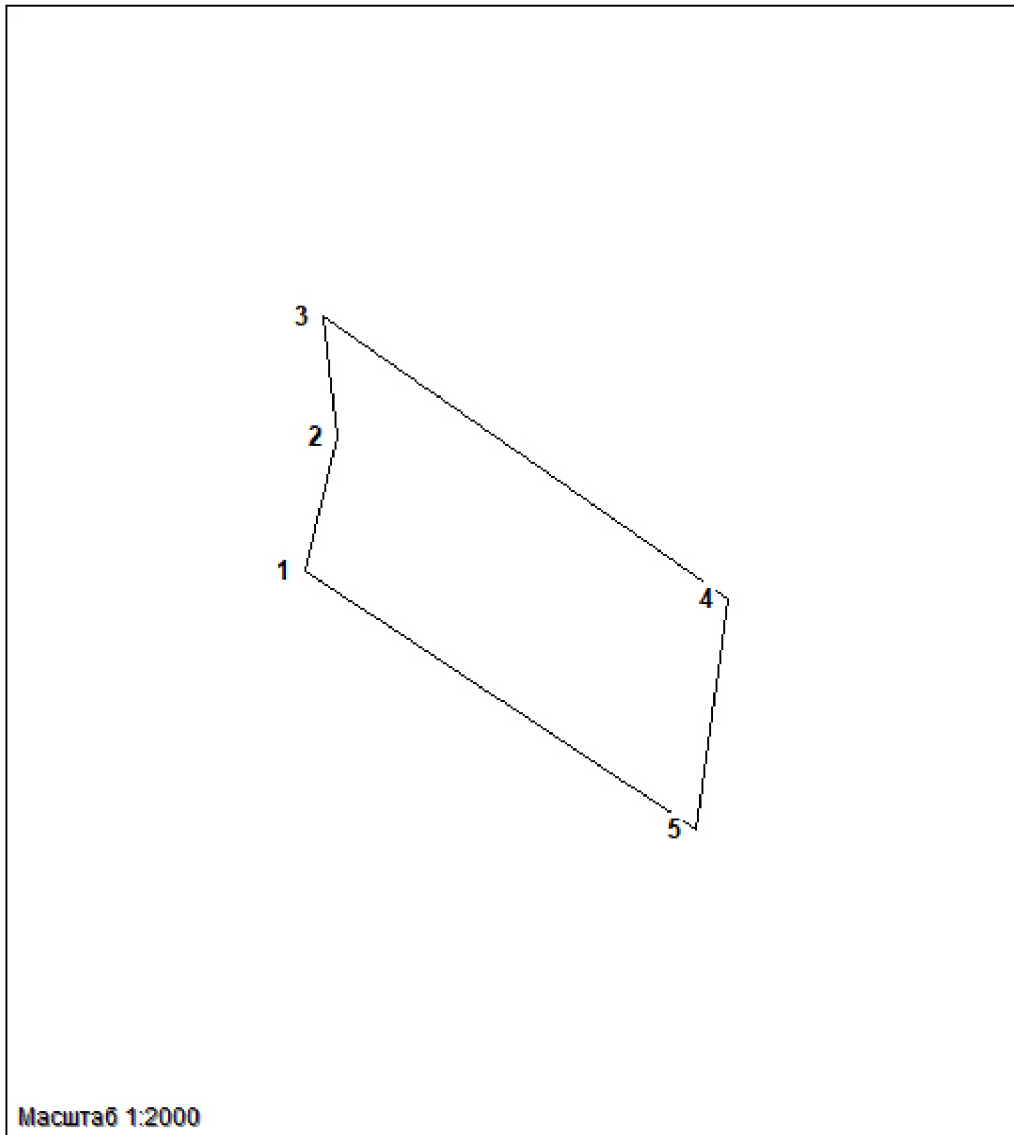
Условные обозначения

1 - 10	№ поворотных точек
--------	--------------------



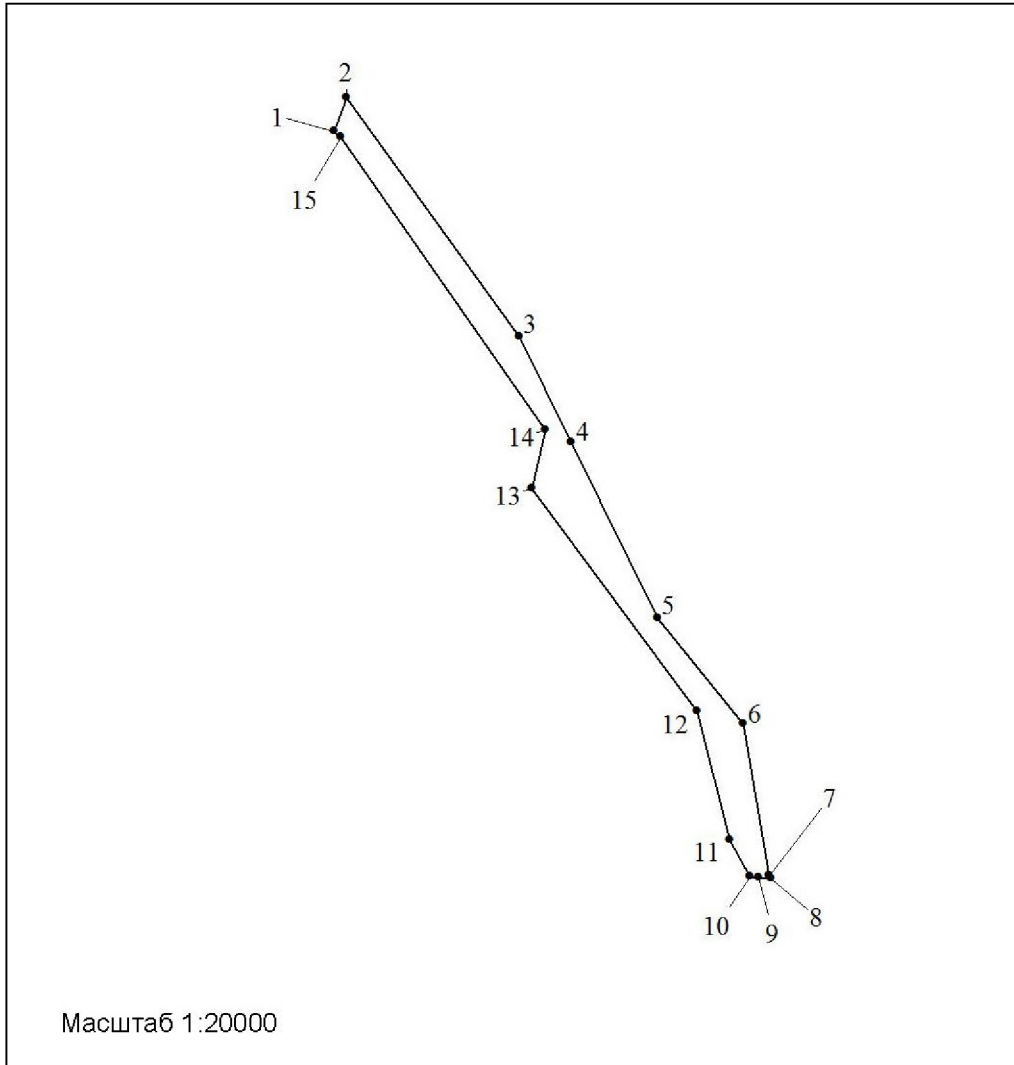
Условные обозначения

1 - 75	№ поворотных точек
--------	--------------------



Условные обозначения

1 - 5	№ поворотных точек
-------	--------------------



Условные обозначения

1 - 15	№ поворотных точек
--------	--------------------

Обозначение характерных точек границ	Координаты, применяемые для ведения ЕГРН в Кемеровской области (X,Y) - МСК-42, зона 1)	
1	2	3
Лесной участок площадью 0,0069 га		
1	646050,867	2275474,556
2	646055,968	2275478,276
3	646032,323	2275488,143
1	646050,867	2275474,556
Лесной участок площадью 0,9039 га		
1	645671,216	2275869,680
2	645766,756	2275682,727
3	646027,642	2275491,574
4	645987,144	2275540,237
5	645953,206	2275589,328
6	645894,774	2275609,003
7	645848,694	2275641,233
8	645781,120	2275710,419
9	645718,496	2275801,211
1	645671,216	2275869,680
Лесной участок площадью 3,3812 га		
1	645616,874	2275976,030
2	645607,712	2276021,706
3	645600,471	2276061,674
4	645599,101	2276069,544
5	645596,160	2276085,580
6	645588,808	2276149,529
7	645591,849	2276209,608
8	645583,137	2276234,232
9	645549,640	2276252,224
10	645476,995	2276263,394
11	645443,547	2276279,389
12	645417,822	2276332,762
13	645394,057	2276377,762
14	645356,439	2276397,766
15	645302,727	2276392,734
16	645275,011	2276384,048
17	645212,708	2276364,439
18	645154,396	2276350,803
19	645119,288	2276346,060
20	645053,144	2276342,867
21	644991,741	2276344,467
22	645082,840	2276327,763
23	645392,016	2276329,429

1	2	3
24	645579,136	2276049,869
1	645616,874	2275976,030
Лесной участок площадью 2,3249 га		
1	644861,463	2276368,357
2	644861,373	2276368,423
3	644820,184	2276400,851
4	644815,233	2276450,652
5	644815,093	2276452,459
6	644815,323	2276455,561
7	644815,793	2276461,970
8	644819,244	2276507,152
9	644820,094	2276518,668
10	644820,364	2276525,077
11	644822,775	2276576,437
12	644823,045	2276582,847
13	644810,092	2276613,683
14	644778,665	2276618,971
15	644776,865	2276619,284
16	644747,949	2276614,673
17	644742,458	2276600,154
18	644738,357	2276589,372
19	644732,135	2276573,022
20	644705,790	2276541,559
21	644687,826	2276535,084
22	644685,945	2276534,440
23	644631,394	2276536,098
24	644543,645	2276575,951
25	644483,232	2276599,684
26	644465,738	2276603,709
27	644416,688	2276615,077
28	644406,506	2276613,963
29	644403,435	2276626,502
30	644400,895	2276624,341
31	644396,884	2276600,195
32	644423,049	2276575,076
33	644440,333	2276549,965
34	644617,971	2276500,577
35	644772,234	2276571,603
36	644804,221	2276378,851
1	644861,463	2276368,357
Лесной участок площадью 1,8672 га		
1	644375,119	2276387,958
2	644372,799	2276387,042
3	644283,840	2276379,057

1	2	3
4	644132,777	2276386,333
5	643982,745	2276416,261
6	643911,260	2276441,842
7	643810,998	2276472,843
8	643797,926	2276478,172
9	643938,166	2276391,736
10	644278,668	2276323,424
1	644375,119	2276387,958
Лесной участок площадью 25,7579 га		
1	643789,534	2276483,336
2	643700,705	2276566,150
3	643682,941	2276616,191
4	643652,725	2276644,964
5	643596,913	2276668,887
6	643553,183	2276675,321
7	643510,594	2276690,979
8	643418,125	2276710,076
9	643301,460	2276731,747
10	643256,110	2276735,203
11	643174,472	2276742,504
12	643104,728	2276757,575
13	643080,902	2276787,215
14	643056,427	2276828,890
15	643044,875	2276838,946
16	642855,574	2276828,989
17	642794,991	2276774,981
18	642744,201	2276749,755
19	642622,374	2276852,351
20	642561,681	2276918,279
21	642499,258	2276999,675
22	642447,607	2277001,143
23	642418,821	2277006,538
24	642393,566	2276987,911
25	642369,901	2276964,789
26	642318,029	2276919,946
27	642257,196	2276877,924
28	642191,002	2276861,376
29	642172,788	2276913,206
30	642149,893	2276923,674
31	642127,019	2276932,674
32	642090,711	2276948,769
33	642049,412	2276951,309
34	642014,775	2276938,358
35	641983,068	2276929,243

1	2	3
36	641945,120	2276932,146
37	641882,876	2276938,003
38	641785,676	2276951,285
39	641678,073	2276950,996
40	641637,034	2276956,878
41	641594,245	2276977,856
42	641542,384	2277001,844
43	641463,017	2277045,310
44	641419,747	2277093,420
45	641391,641	2277149,111
46	641383,730	2277170,188
47	641380,259	2277200,322
48	641372,347	2277222,900
49	641362,865	2277248,498
50	641349,072	2277259,016
51	641316,915	2277281,520
52	641280,178	2277304,016
53	641254,062	2277328,062
54	641253,072	2277329,028
55	640932,823	2277411,149
56	640778,380	2277392,786
57	640739,222	2277465,933
58	640703,114	2277475,691
59	640655,864	2277493,658
60	640640,311	2277519,231
61	640623,127	2277553,845
62	640602,843	2277592,972
63	640604,223	2277602,021
64	640545,261	2277675,151
65	640536,179	2277633,649
66	640490,229	2277618,734
67	640685,891	2277322,106
68	641150,000	2277289,373
69	641430,160	2276939,851
70	642265,718	2276838,938
71	642481,604	2276945,378
72	642761,144	2276718,770
73	642915,317	2276807,252
74	643163,450	2276668,227
75	643627,849	2276582,987
1	643789,534	2276483,336
Лесной участок площадью 0,6995 га		
1	2278020,812	640225,002
2	2278029,194	640260,510

1	2	3
3	2278025,349	640292,257
4	2278132,466	640217,671
5	2278124,135	640156,858
1	2278020,812	640225,002
Лесной участок площадью 19,8858 га		
1	642445,147	2281384,259
2	642534,156	2281416,101
3	641901,810	2281873,276
4	641622,891	2282012,508
5	641158,152	2282238,818
6	640878,892	2282465,855
7	640476,586	2282534,464
8	640468,624	2282539,760
9	640471,335	2282506,186
10	640473,095	2282483,847
11	640569,746	2282429,492
12	640910,229	2282343,089
13	641499,635	2281906,744
14	641654,138	2281942,446
15	642429,623	2281401,723
1	642445,147	2281384,259

Приложение № 2
к постановлению Правительства
Кемеровской области – Кузбасса
от 29 декабря 2021 г. № 824

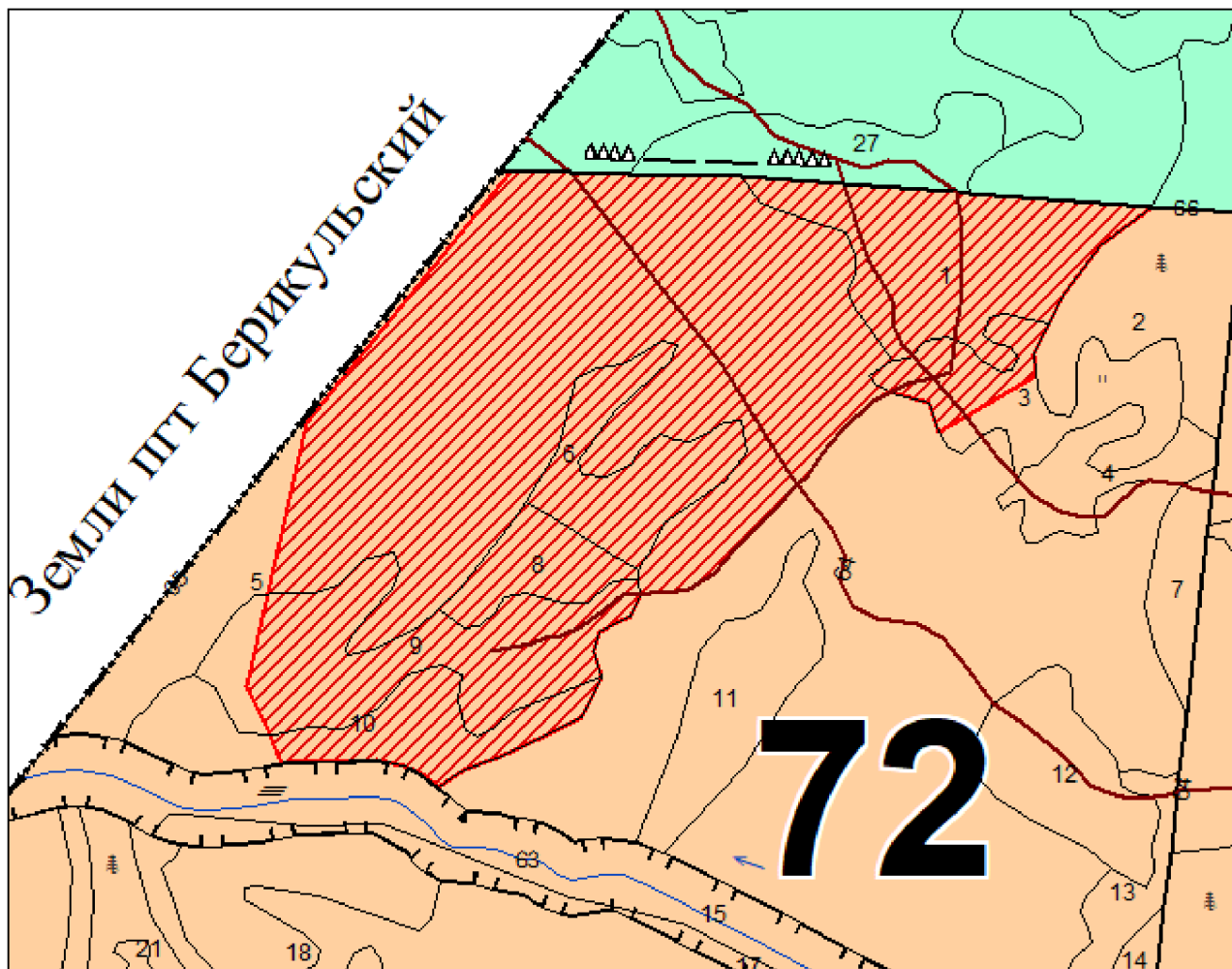
Текстовое и графическое описание местоположения
границ лесного участка, включаемого в границы земель,
на которых расположены леса, указанные в пункте 3
части 1 статьи 114 Лесного кодекса
Российской Федерации


За начало границы лесного участка взята точка 1, от точки 1 до точки 1
в границы участка площадью 54,8273 га входят выделы 1, 3ч, 5ч, 6, 8, 9ч, 10ч,
64ч, 65ч, 66ч, квартала 72.

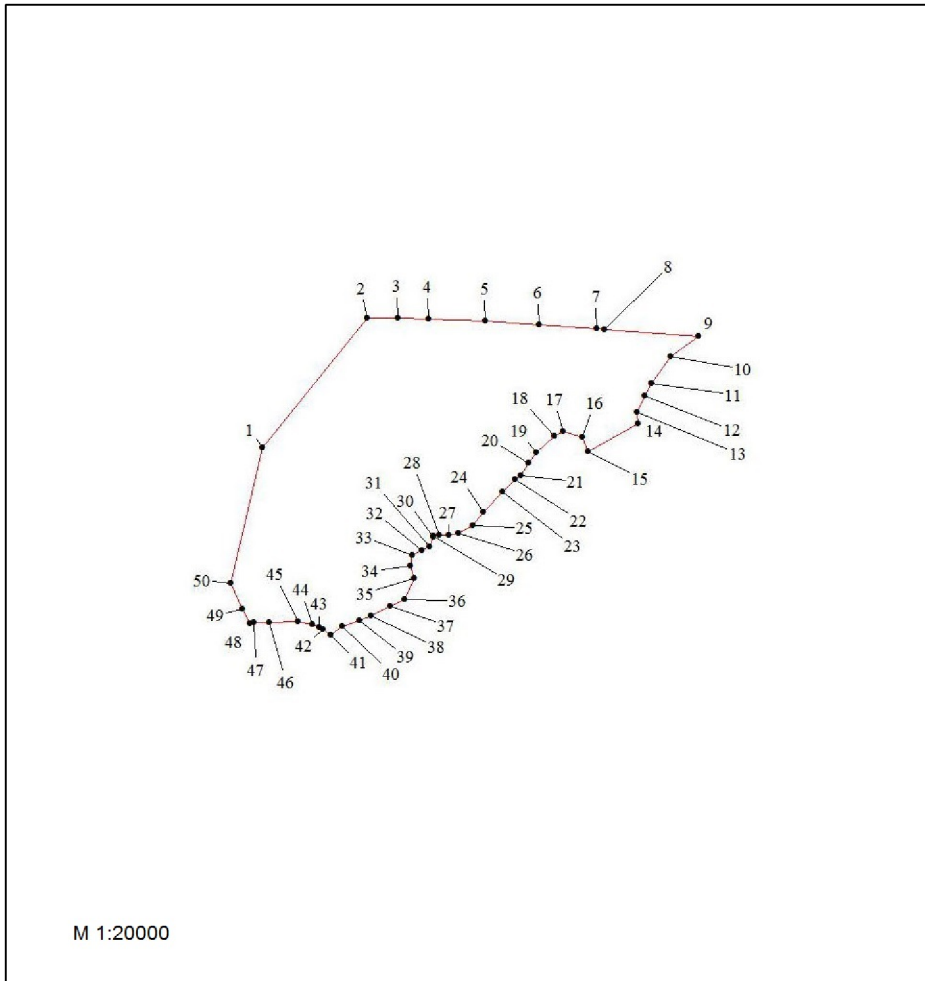
КАРТА-СХЕМА

(фрагмент) расположения существующих лесов, расположенных в зеленых зонах Бериккульского участкового лесничества Тисульского лесничества Кемеровской области

Масштаб 1:10 000



Условные обозначения	Целевое назначение и категории защитных лесов	
	<p>Лесной участок общей площадью 54,8273 га, проектируемый для исключения из границ лесов, расположенных в зеленых зонах</p>	<div data-bbox="1098 1659 1489 1760" style="border: 1px solid black; background-color: #e0ffe0; padding: 2px;">Леса расположенные в зеленых зонах</div> <div data-bbox="1098 1783 1489 1872" style="border: 1px solid black; background-color: #ffe0e0; padding: 2px;">Эксплуатационные леса</div>



Условные обозначения

1 - 50	№ поворотных точек
--------	--------------------

Обозначение характерных точек границ	Координаты, применяемые для ведения ЕГРН в Кемеровской области (X, Y) - МСК-42, зона 1)	
1	640244,306	2280340,197
2	640586,139	2280618,437
3	640585,249	2280700,096
4	640583,159	2280780,172
5	640579,258	2280931,810
6	640568,986	2281072,716
7	640557,843	2281226,607
8	640556,653	2281244,986
9	640538,379	2281494,741
10	640484,298	2281422,486
11	640412,802	2281369,567
12	640379,925	2281353,778
13	640336,456	2281333,254
14	640306,960	2281335,547
15	640231,904	2281202,527
16	640270,002	2281188,231
17	640285,805	2281137,358
18	640273,603	2281112,692
19	640231,273	2281066,488
20	640202,517	2281044,685
21	640170,651	2281023,905
22	640159,558	2281009,370
23	640125,321	2280977,536
24	640073,020	2280925,038
25	640038,312	2280897,089
26	640016,978	2280860,438
27	640012,447	2280833,141
28	640010,986	2280807,906
29	640009,706	2280793,981
30	640006,275	2280794,196
31	639980,800	2280783,059
32	639970,618	2280763,146
33	639957,535	2280738,769
34	639931,970	2280732,120
35	639896,962	2280741,986
36	639841,580	2280716,620
37	639824,287	2280678,450
38	639799,641	2280628,121
39	639786,648	2280599,034
40	639771,015	2280553,399

41	639748,000	2280520,510
42	639761,923	2280501,289
43	639769,125	2280491,348
44	639776,926	2280472,416
45	639783,408	2280435,740
46	639781,607	2280359,492
47	639780,707	2280317,165
48	639778,827	2280306,993
49	639817,635	2280288,828
50	639884,339	2280257,605
1	640244,306	2280340,197