



ПРАВИТЕЛЬСТВО  
КЕМЕРОВСКОЙ ОБЛАСТИ - КУЗБАССА

**ПОСТАНОВЛЕНИЕ**

от «24» ноября 2021 г. № 699  
г. Кемерово

**Об изменении границ земель, на которых  
расположены леса, указанные в пунктах 3 и 4 части 1  
статьи 114 Лесного кодекса Российской Федерации,  
Новокузнецкого лесничества Кемеровской области**

В соответствии со статьей 82 Лесного кодекса Российской Федерации, постановлением Правительства Российской Федерации от 21.12.2019 № 1755 «Об утверждении Правил изменения границ земель, на которых располагаются леса, указанные в пунктах 3 и 4 части 1 статьи 114 Лесного кодекса Российской Федерации, и определения функциональных зон в лесах, расположенных в лесопарковых зонах», подпунктом 5-4 статьи 3 Закона Кемеровской области от 13.06.2007 № 75-ОЗ «О разграничении полномочий между органами государственной власти Кемеровской области в сфере лесных отношений», на основании приказа Департамента лесного комплекса Кузбасса от 20.08.2021 № 01-06/1705 «Об утверждении проектной документации по изменению границ лесов, расположенных в лесопарковых зонах Новокузнецкого лесничества Кемеровской области» Правительство Кемеровской области - Кузбасса п о с т а н о в л я е т:

1. Исключить из границ земель, на которых расположены леса, указанные в пункте 4 части 1 статьи 114 Лесного кодекса Российской Федерации (далее – леса в лесопарковых зонах), Новокузнецкого лесничества Кемеровской области лесной участок площадью 2,9151 га, расположенный в кварталах № 22 (части выделов 12, 14), № 24 (части выделов 5, 7) Есаульского участкового лесничества, урочище Сельское, включив его в границы земель, на которых расположены леса, указанные в пункте 3 части 1 статьи 114 Лесного кодекса Российской Федерации (далее – леса в зеленых зонах), в соответствии с описанием местоположения границ лесного участка согласно приложению № 1 к настоящему постановлению.

2. Включить в границы земель, на которых расположены леса в лесопарковых зонах, Новокузнецкого лесничества Кемеровской области

лесной участок площадью 2,9151 га, расположенный в квартале № 8 (часть выдела 41) Ерунаковского участкового лесничества, урочище совхоз «Ильинский», исключив его из границ земель, на которых расположены леса в зеленых зонах, в соответствии с описанием местоположения границ лесного участка согласно приложению № 2 к настоящему постановлению.

3. Департаменту лесного комплекса Кузбасса обеспечить в установленном порядке внесение сведений об изменении границ земель, на которых расположены леса в лесопарковых и зеленых зонах, Новокузнецкого лесничества Кемеровской области в государственный лесной реестр.

4. Настоящее постановление подлежит опубликованию на сайте «Электронный бюллетень Правительства Кемеровской области – Кузбасса».

5. Контроль за исполнением настоящего постановления возложить на заместителя председателя Правительства Кемеровской области - Кузбасса (по агропромышленному комплексу) Ильина Д.П.

Первый заместитель председателя  
Правительства Кемеровской области -  
Кузбасса - министр финансов Кузбасса



И.Ю. Малахов

Приложение № 1  
к постановлению Правительства  
Кемеровской области – Кузбасса  
от 24 ноября 2021 г. № 699

Текстовое и графическое описание местоположения  
границ лесного участка, исключаемого из границ  
земель, на которых расположены леса, указанные в  
пункте 4 части 1 статьи 114 Лесного кодекса  
Российской Федерации, и включаемого в границы  
земель, на которых расположены леса, указанные в  
пункте 3 части 1 статьи 114 Лесного кодекса  
Российской Федерации

Обозначение характерных точек границ	Текстовое описание границ лесного участка			Координаты, применяемые для ведения ЕГРН в Кемеровской области (МСК-42, зона 2)	
	Направление линий	Длина линий, м	Румбы линий	X	Y
1	2	3	4	5	6
Контур лесного участка площадью 2,0755 га					
1	1-2	50,43	СВ:29°14'57.35"	438585,991	2235931,773
2	2-3	3,67	СВ:69°58'42.44"	438629,990	2235956,414
3	3-4	148,6	ЮВ:38°7'26.06"	438631,251	2235959,862
4	4-5	287,5	ЮВ:38°7'14.15"	438514,316	2236051,627
5	5-6	53,74	ЮЗ:82°51'38.71"	438288,147	2236229,094
6	6-7	4,27	ЮЗ:43°54'44.67"	438281,486	2236175,771
7	7-8	228,4	СЗ:38°7'1.27"	438278,415	2236172,809
8	8-1	162,4	СЗ:38°2'19.33"	438458,124	2236031,812
1				438585,991	2235931,773
Контур лесного участка площадью 0,4757 га					
1	1-2	66,02	СЗ:72°54'58.99"	439514,990	2234993,607
2	2-3	21,03	ЮЗ:36°25'59.6"	439534,384	2234930,500
3	3-4	90,86	СЗ:50°36'26.15"	439517,460	2234918,011
4	4-5	10,72	СВ:37°59'48.63"	439575,122	2234847,793
5	5-6	46,52	СВ:72°17'21.05"	439583,564	2234854,393
6	6-1	125,9	ЮВ:48°55'5.07"	439597,727	2234898,708
1				439514,990	2234993,607
Контур лесного участка площадью 0,0021 га					
1	1-2	11,74	СЗ:43°21'14.2"	438668,389	2235886,089
2	2-3	3,66	СВ:38°47'54.96"	438676,920	2235878,029
3	3-4	12,76	ЮВ:26°51'56.41"	438679,771	2235880,323
1				438668,389	2235886,089


1	2	3	4	5	6
Контур лесного участка площадью 0,2522 га					
1	1-2	18,77	СЗ:11°42'54.44"	439419,799	2235098,184
2	2-3	42,31	ЮВ:50°37'47.9"	439438,183	2235094,372
3	3-4	42,14	ЮВ:2°32'48.87"	439411,347	2235127,081
4	4-5	20,92	ЮЗ:63°49'45.45"	439369,248	2235128,953
5	5-6	54,9	СЗ:50°27'21.32"	439360,026	2235110,178
6	6-1	39,2	СВ:50°42'52.52"	439394,974	2235067,843
1				439419,799	2235098,184
Контур лесного участка площадью 0,1096 га					
1	1-2	16,18	СВ:55°59'48.69"	439064,773	2235472,429
2	2-3	46,76	ЮВ:66°2'30.79"	439073,815	2235485,842
3	3-4	28,01	ЮЗ:23°41'7.43"	439054,821	2235528,573
4	4-1	57,29	СЗ:51°35'29.82"	439029,176	2235517,321
1				439064,773	2235472,429

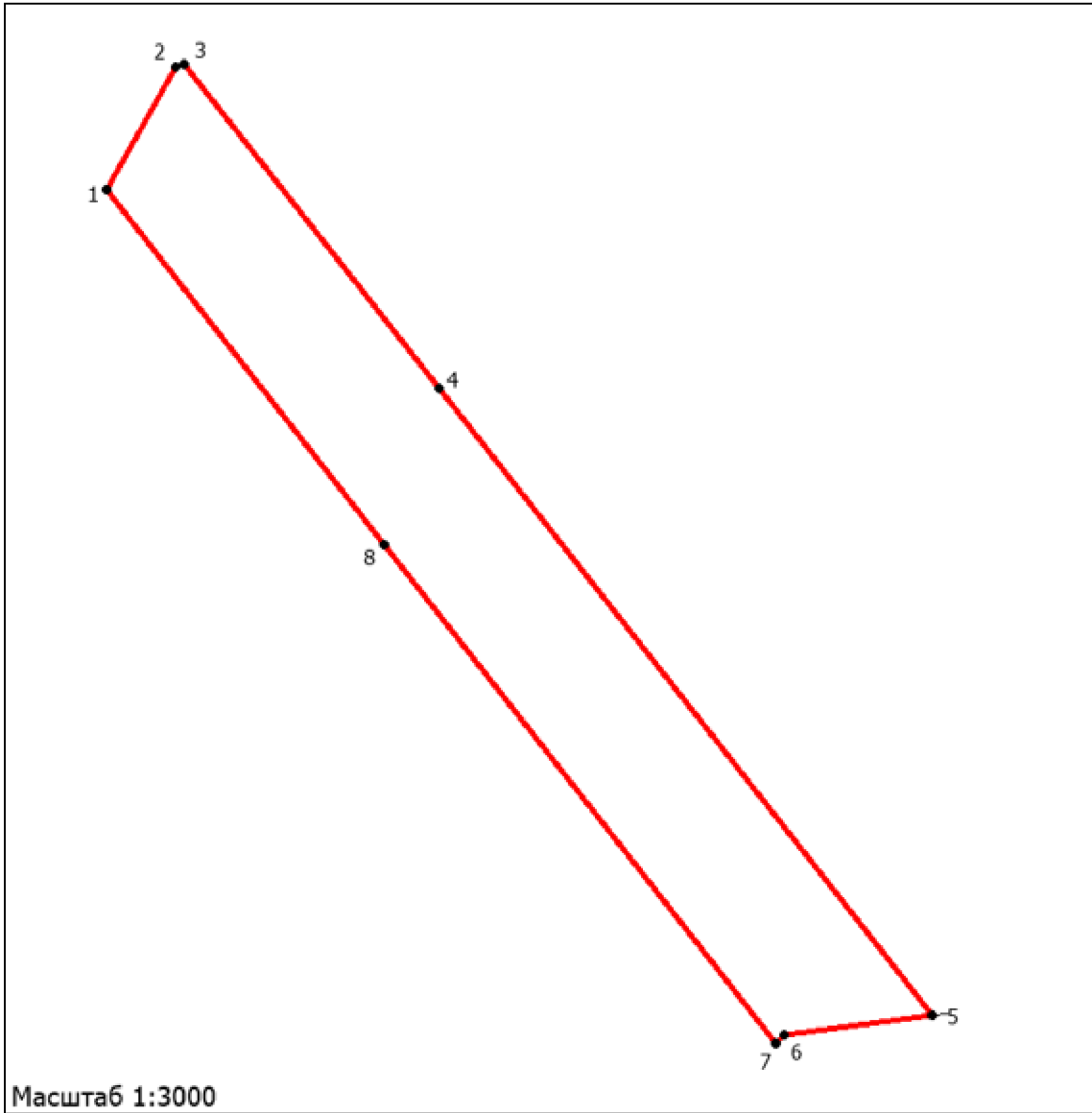
КАРТА-СХЕМА  
(фрагмент)

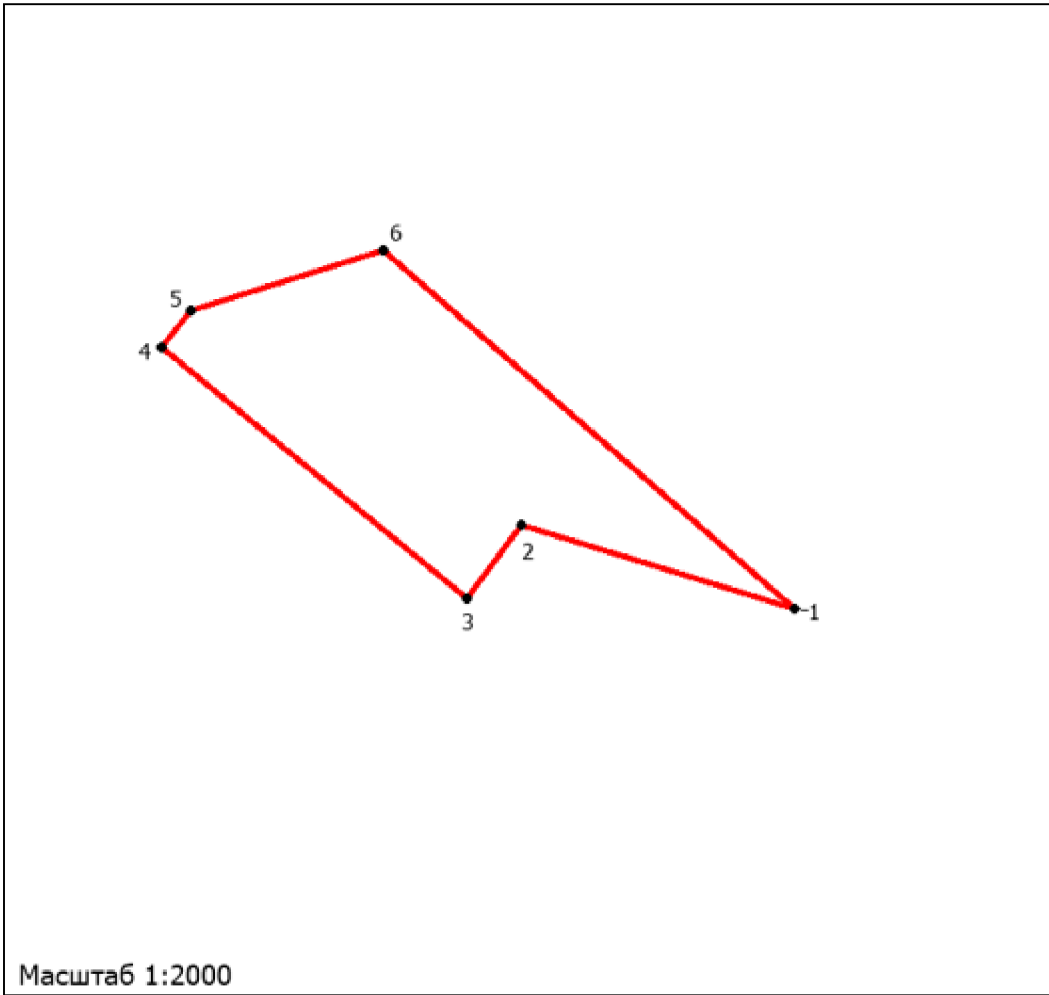
расположения существующих лесов, расположенных в  
лесопарковых зонах урочища Сельского,  
Есаульского участкового лесничества,  
Новокузнецкого лесничества Кемеровской области

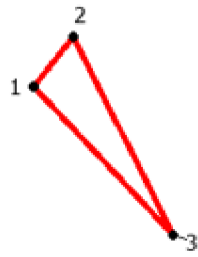
Масштаб 1: 10 000



Условные обозначения		Целевое назначение и категории защитных лесов
	Лесные участки, проектируемые к исключению из границ лесов, расположенных в лесопарковых зонах общей площадью 2,9151 га	Леса, расположенные в лесопарковых зонах

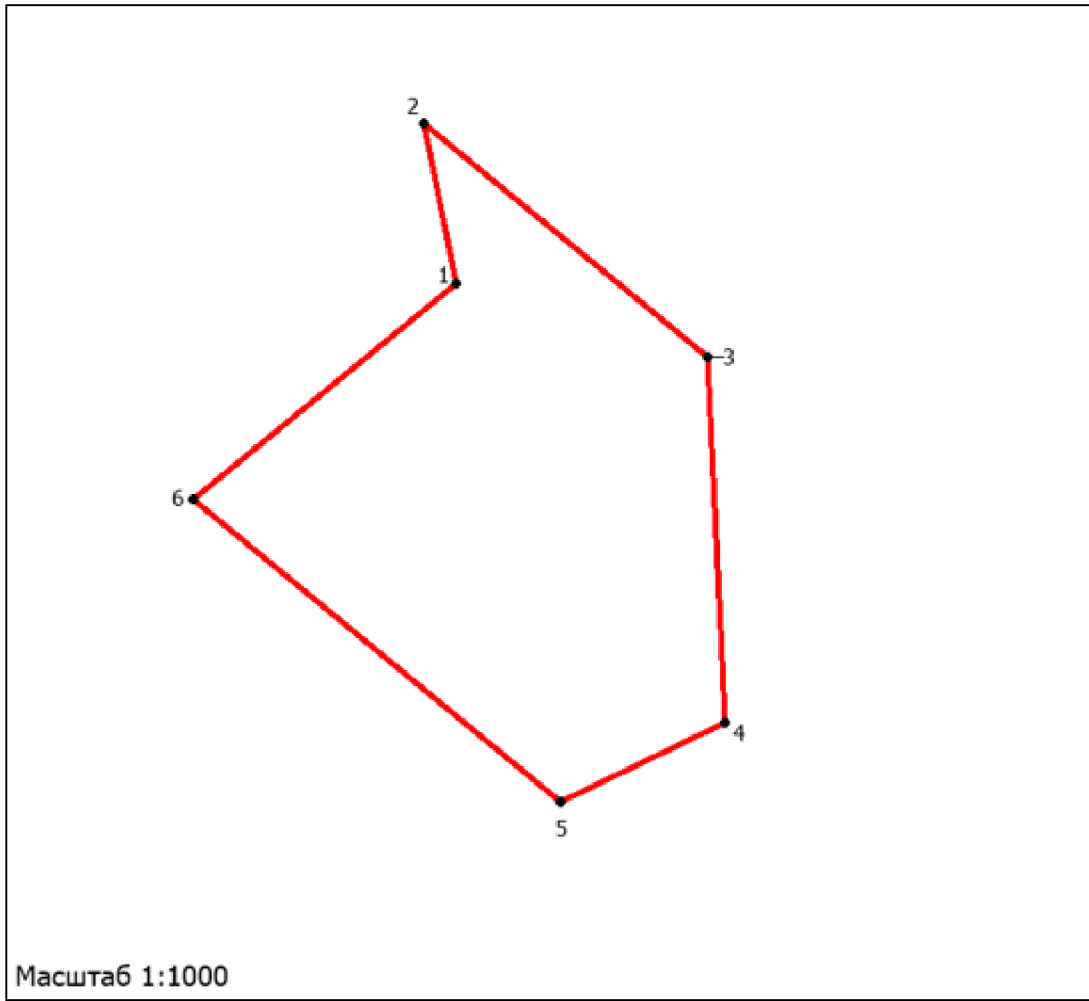


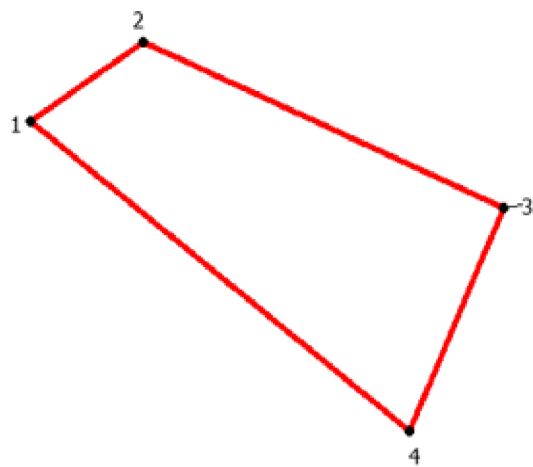




Масштаб 1:500







Масштаб 1:1000

Приложение № 2  
к постановлению Правительства  
Кемеровской области – Кузбасса  
от 24 ноября 2021 г. № 699

Текстовое и графическое описание местоположения  
границ лесного участка, включаемого в границы земель,  
на которых расположены леса, указанные в пункте 4  
части 1 статьи 114 Лесного кодекса Российской  
Федерации, и исключаемого из границ земель, на  
которых расположены леса, указанные в пункте 3  
части 1 статьи 114 Лесного кодекса Российской  
Федерации

Обозначение характерных точек границ	Текстовое описание границ лесного участка			Координаты, применяемые для ведения ЕГРН в Кемеровской области (МСК-42, зона 2)	
	Направление линий	Длина линий, м	Румбы линий	X	Y
1	2	3	4	5	6
Лесной участок площадью 2,9151 га, расположенный в зеленых зонах					
1	1- 2	197,8	СЗ:70°52'53.03"	452808,410	2208685,056
2	2- 3	33,53	ЮЗ:22°21'21"	452873,184	2208498,185
3	3- 4	10,49	СЗ:79°10'31.89"	452842,178	2208485,432
4	4- 5	15,56	СЗ:45°57'48.34"	452844,158	2208475,129
5	5- 6	16,64	ЮЗ:75°10'30.68"	452854,980	2208463,943
6	6- 7	21,67	ЮВ:35°19'38.96"	452850,729	2208447,857
7	7- 8	30,52	ЮВ:9°23'45.32"	452833,056	2208460,387
8	8- 9	28,48	ЮЗ:86°47'18.62"	452802,949	2208465,370
9	9- 10	41,71	СЗ:59°3'57.25"	452801,339	2208436,935
10	10- 11	102,6	СЗ:63°40'1.22"	452822,784	2208401,157
11	11- 12	37,25	СЗ:7°47'21.74"	452868,293	2208309,186
12	12- 13	53,89	СВ:14°36'42.71"	452905,201	2208304,138
13	13- 14	14,12	СВ:42°23'30.75"	452957,352	2208317,732
14	14- 15	80,93	ЮВ:56°1'40.96"	452967,775	2208327,252
15	15- 16	34,29	ЮЗ:5°4'44.81"	452922,555	2208394,368
16	16- 17	30,09	ЮВ:47°26'48.78"	452888,398	2208391,333
17	17- 18	52,91	ЮВ:89°2'40.14"	452868,043	2208413,498
18	18- 19	57,88	СВ:61°7'26.3"	452867,253	2208466,401
19	19- 20	52,56	СВ:33°7'37.83"	452895,209	2208517,085
20	20- 21	85,71	ЮВ:86°6'18.87"	452939,228	2208545,809
21	21- 22	32,56	ЮВ:73°28'33.31"	452933,357	2208631,321
22	22- 23	20,53	ЮВ:1°50'31.58"	452924,105	2208662,536
23	23- 24	32,25	ЮЗ:20°43'59.27"	452903,581	2208663,196
24	24- 25	21,38	ЮВ:45°42'12.52"	452873,424	2208651,779

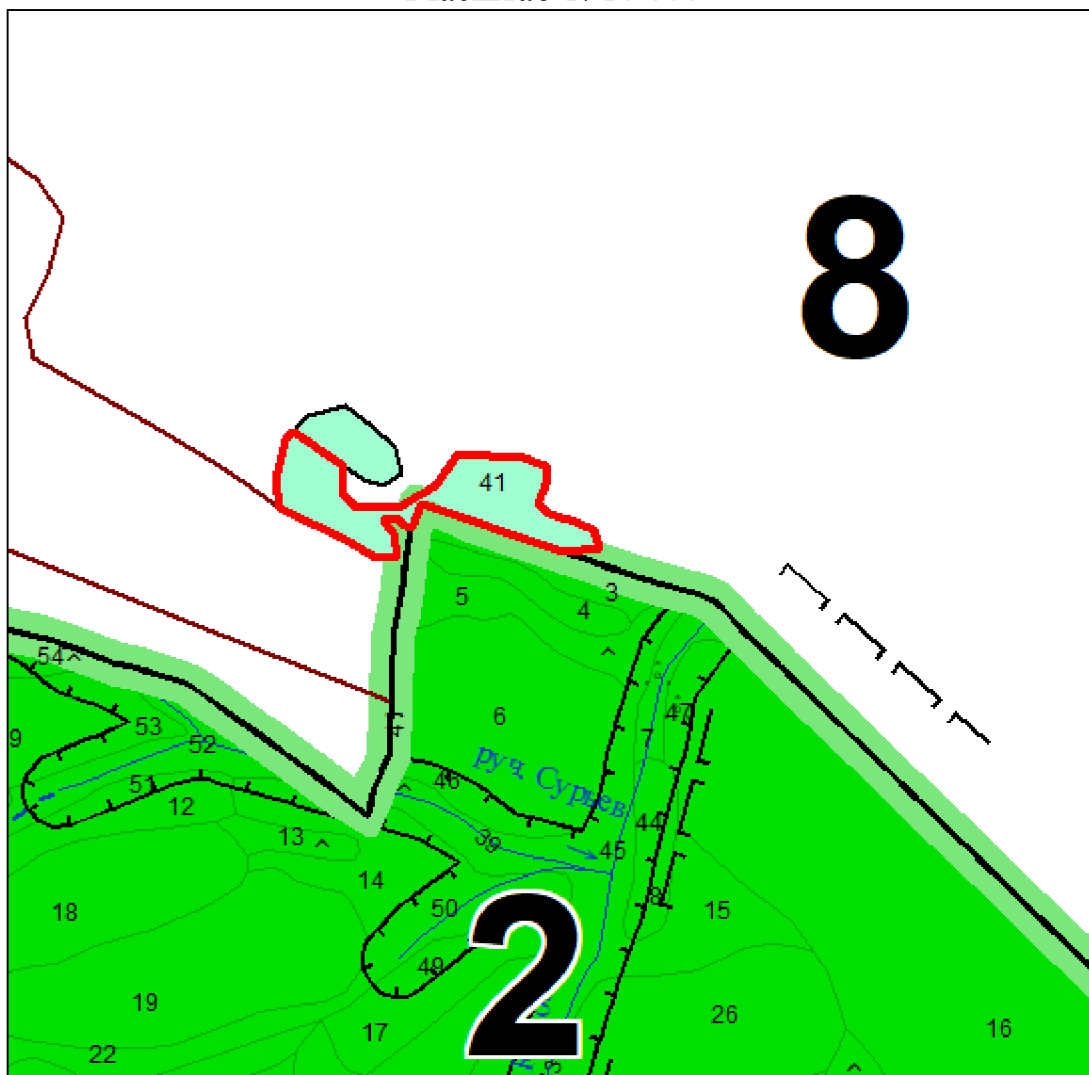
1	2	3	4	5	6
25	25- 26	34,08	IOB:74°20'39.18"	452858,491	2208667,081
26	26- 27	28,09	IOB:67°46'4.07"	452849,309	2208699,897
27	27- 28	25,68	IOB:16°56'21.6"	452838,677	2208725,899
28	28- 1	48,66	IO3:83°15'57.05"	452814,112	2208733,381
1				452808,410	2208685,056


## КАРТА-СХЕМА

(фрагмент)

расположения проектируемых лесов, расположенных в  
лесопарковых зонах урочища совхоз «Ильинский»,  
Ерунаковского участкового лесничества,  
Новокузнецкого лесничества Кемеровской области

Масштаб 1: 10 000



Условные обозначения		Целевое назначение и категории защитных лесов
	Лесной участок, общей площадью 2,9151 га, проектируемый для включения в границы лесов, расположенных в лесопарковых зонах	Леса, расположенные в зеленых зонах
		Леса, расположенные в лесопарковых зонах

