



ПРАВИТЕЛЬСТВО
КЕМЕРОВСКОЙ ОБЛАСТИ - КУЗБАССА

ПОСТАНОВЛЕНИЕ

от «2» августа 2021 г. № 464
г. Кемерово

**Об изменении площадей и границ земель,
на которых расположены леса,
указанные в пункте 4 части 1 статьи 114
Лесного кодекса Российской Федерации,
Прокопьевского лесничества Кемеровской области**

В соответствии со статьей 82 Лесного кодекса Российской Федерации, постановлением Правительства Российской Федерации от 21.12.2019 № 1755 «Об утверждении Правил изменения границ земель, на которых располагаются леса, указанные в пунктах 3 и 4 части 1 статьи 114 Лесного кодекса Российской Федерации, и определения функциональных зон в лесах, расположенных в лесопарковых зонах», подпунктом 5-4 статьи 3 Закона Кемеровской области от 13.06.2007 № 75-ОЗ «О разграничении полномочий между органами государственной власти Кемеровской области в сфере лесных отношений», на основании согласования проектной документации по изменению границ земель, на которых расположены леса, указанные в пункте 4 части 1 статьи 114 Лесного кодекса Российской Федерации, Прокопьевского лесничества Кемеровской области Федеральным агентством лесного хозяйства от 08.04.2021 № АВ-03-27/7068 и приказа Департамента лесного комплекса Кузбасса от 13.04.2021 № 01-06/664 «Об утверждении проектной документации по изменению границ лесов, расположенных в лесопарковых зонах Прокопьевского лесничества Кемеровской области» Правительство Кемеровской области - Кузбасса п о с т а н о в л я е т:

1. Исключить из границ земель, на которых расположены леса, указанные в пункте 4 части 1 статьи 114 Лесного кодекса Российской Федерации (далее - леса в лесопарковых зонах), Прокопьевского лесничества Кемеровской области лесной участок площадью 1,8 га, расположенный в квартале № 1 (выдел 69) Еловского участкового лесничества, урочище Маяковское, в соответствии с описанием местоположения границ лесного участка согласно приложению № 1 к настоящему постановлению.

2. Включить в границы земель, на которых расположены леса в лесопарковых зонах, Прокопьевского лесничества Кемеровской области лесной участок площадью 1,9 га, расположенный в квартале № 1 (выдел 34) Еловского участкового лесничества, урочище Ясная поляна, в соответствии с описанием местоположения границ лесного участка согласно приложению № 2 к настоящему постановлению.

3. Департаменту лесного комплекса Кузбасса обеспечить в установленном порядке внесение сведений об изменении границ земель, на которых расположены леса в лесопарковых зонах, Прокопьевского лесничества Кемеровской области в государственный лесной реестр.

4. Настоящее постановление подлежит опубликованию на сайте «Электронный бюллетень Правительства Кемеровской области – Кузбасса».

5. Контроль за исполнением настоящего постановления возложить на заместителя председателя Правительства Кемеровской области - Кузбасса (по агропромышленному комплексу) Харитонов А.В.

Первый заместитель Губернатора
Кемеровской области – Кузбасса –
председатель Правительства
Кемеровской области – Кузбасса



В.Н. Телегин

Приложение № 1
к постановлению Правительства
Кемеровской области – Кузбасса
от 2 августа 2021 г. № 464

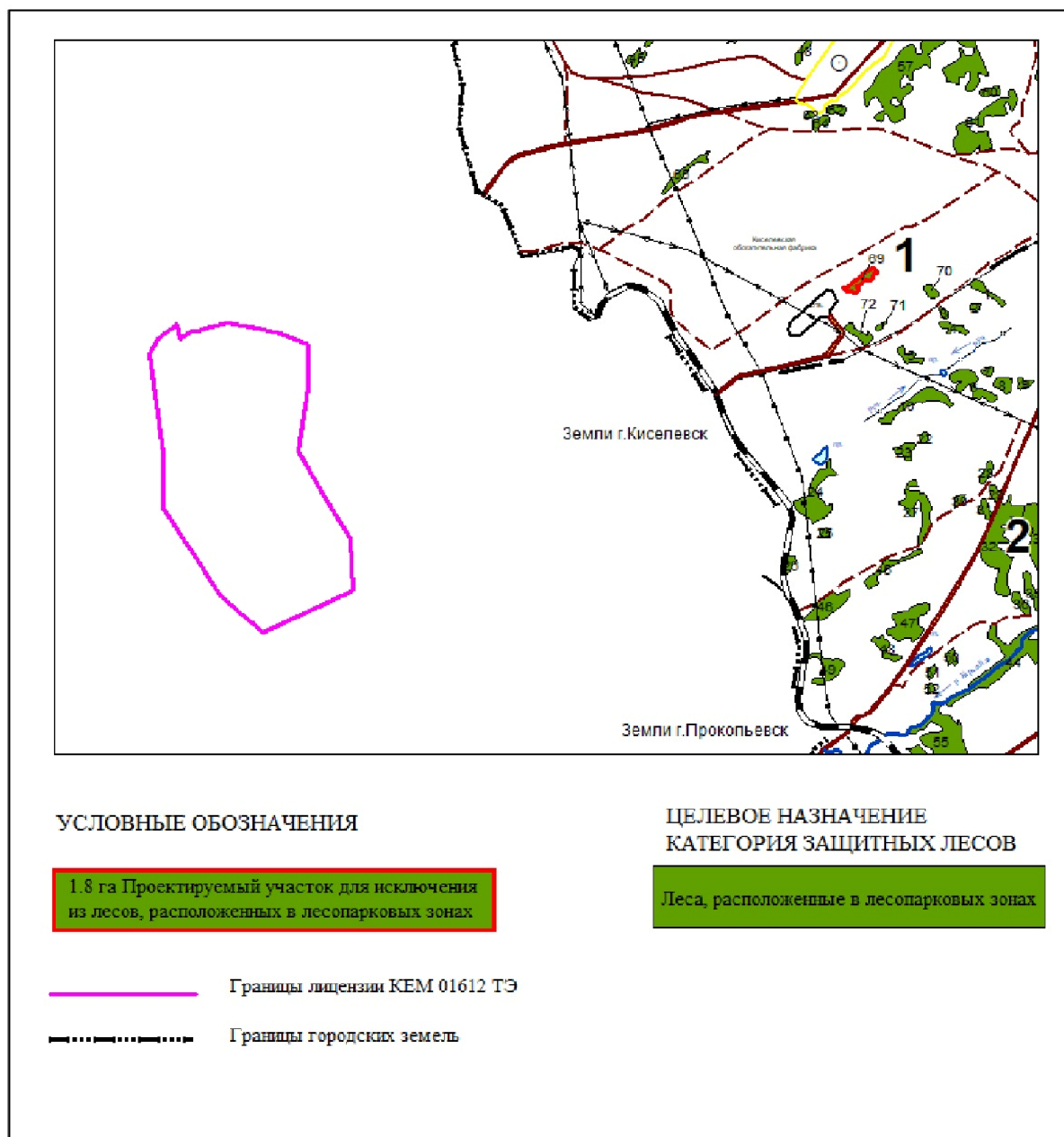
Текстовое и графическое описание местоположения границ лесного участка, исключаемого из границ земель, на которых расположены леса, указанные в пункте 4 части 1 статьи 114 Лесного кодекса Российской Федерации

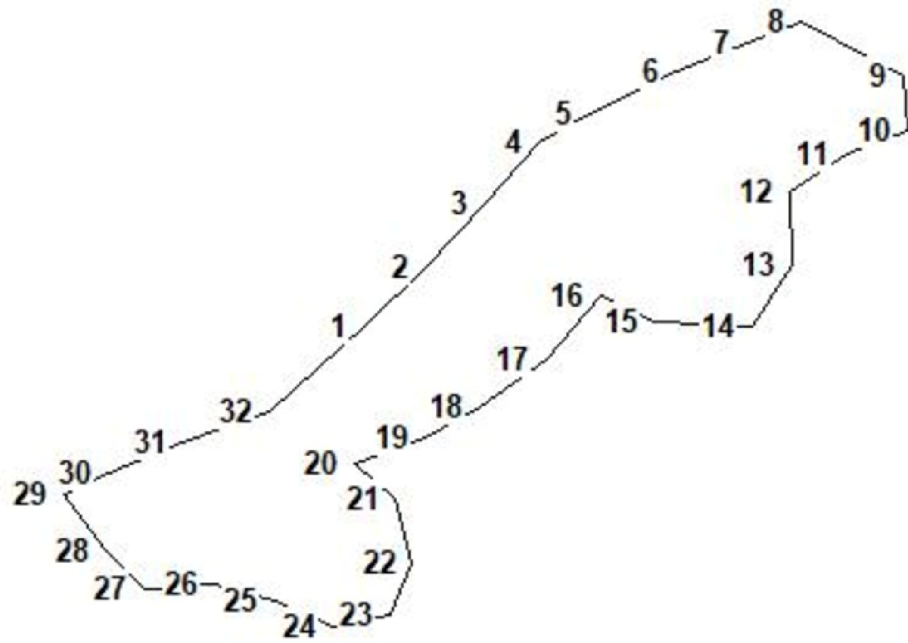
Прохождение границы		Описание прохождения границы
от точки	до точки	
Описание границ лесного участка площадью 1,8 га (Еловское участковое лесничество, Маяковское урочище, квартал 1, выдел 69)		
1	8	По ломанной линии на северо-восток
8	10	По ломанной линии на юго-восток
10	14	По ломанной линии на юго-запад
14	16	По ломанной линии на запад
16	20	По ломанной линии юго-запад
20	23	По ломанной линии на юг
23	29	По ломанной линии на северо-запад
29	32	По ломанной линии на северо-восток
32	1	По прямой линии на северо-восток

КАРТА-СХЕМА (фрагмент)

расположения существующих лесов, расположенных
в лесопарковых зонах Маяковского урочища
Еловского участкового лесничества
Прокопьевского лесничества Кемеровской области

Масштаб 1: 40 000





Масштаб 1:3000

Обозначение характерных точек границ	Направление линий	Длина линий, м	Румбы линий	Координаты, применяемые для ведения ЕГРН в Кемеровской области (X, Y) - МСК-42, зона 1)	
				X	Y
1	1- 2	28,62	СВ:46°9'2.28"	472837,691	1385358,129
2	2- 3	29,37	СВ:42°59'50.05"	472857,515	1385378,769
3	3- 4	27,79	СВ:41°17'27.46"	472878,990	1385398,798
4	4- 5	19,13	СВ:60°53'10.83"	472899,874	1385417,136
5	5- 6	32,83	СВ:63°48'16.97"	472909,176	1385433,849
6	6- 7	25,38	СВ:69°5'21.86"	472923,659	1385463,307
7	7- 8	19,99	СВ:68°47'2.22"	472932,711	1385487,016
8	8- 9	38,48	ЮВ:62°2'8.14"	472939,953	1385505,651
9	9- 10	18,26	ЮВ:4°49'12.65"	472921,899	1385539,638
10	10- 11	22,43	ЮЗ:67°56'30.51"	472903,705	1385541,172
11	11- 12	22,35	ЮЗ:56°27'5.04"	472895,273	1385520,384
12	12- 13	25,04	ЮВ:1°15'53.2"	472882,930	1385501,757
13	13- 14	24,16	ЮЗ:33°12'27.75"	472857,895	1385502,310
14	14- 15	33,09	СЗ:87°21'34.78"	472837,681	1385489,078
15	15- 16	19,85	СЗ:63°57'35.15"	472839,241	1385456,023
16	16- 17	28,23	ЮЗ:40°29'21.43"	472847,963	1385438,188
17	17- 18	27,58	ЮЗ:53°41'10.27"	472826,498	1385419,858
18	18- 19	21,02	ЮЗ:62°26'31.07"	472810,165	1385397,635
19	19- 20	25,49	ЮЗ:69°25'55.4"	472800,443	1385379,000
20	20- 21	18,55	ЮВ:48°45'49.03"	472791,501	1385355,135
21	21- 22	21,67	ЮВ:14°53'22.55"	472779,278	1385369,084
22	22- 23	19,36	ЮЗ:23°4'46.95"	472758,334	1385374,652
23	23- 24	19,65	ЮЗ:78°43'6.68"	472740,520	1385367,063
24	24- 25	21,38	СЗ:66°4'20"	472736,689	1385347,793
25	25- 26	20,73	СЗ:75°19'39.8"	472745,371	1385328,250
26	26- 27	23,9	ЮЗ:87°17'51.35"	472750,632	1385308,196
27	27- 28	17,71	СЗ:46°15'26.44"	472749,552	1385284,323
28	28- 29	24,16	СЗ:35°40'29.78"	472761,795	1385271,528
29	29- 30	16,81	СВ:64°48'44.17"	472781,419	1385257,438
30	30- 31	26,65	СВ:68°48'8.7"	472788,580	1385272,650
31	31- 32	31,31	СВ:69°40'4.08"	472798,222	1385297,497
32	32- 1	42,36	СВ:47°35'2.66"	472809,115	1385326,856

Приложение № 2
к постановлению Правительства
Кемеровской области – Кузбасса
от 2 августа 2021 г. № 464

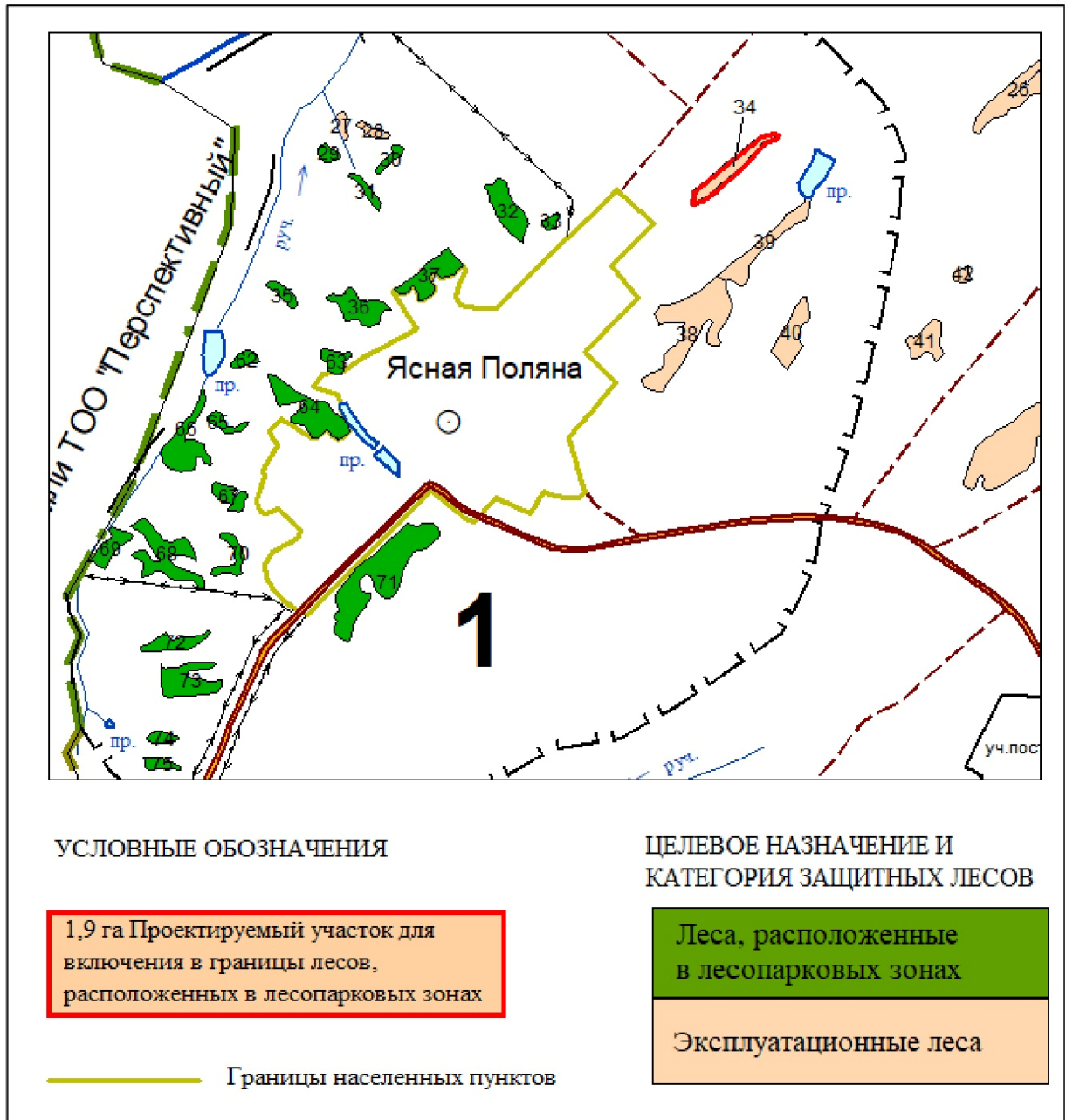
Текстовое и графическое описание место положения границ лесного участка, включаемого в границы земель, на которых расположены леса, указанные в пункте 4 части 1 статьи 114 Лесного кодекса Российской Федерации

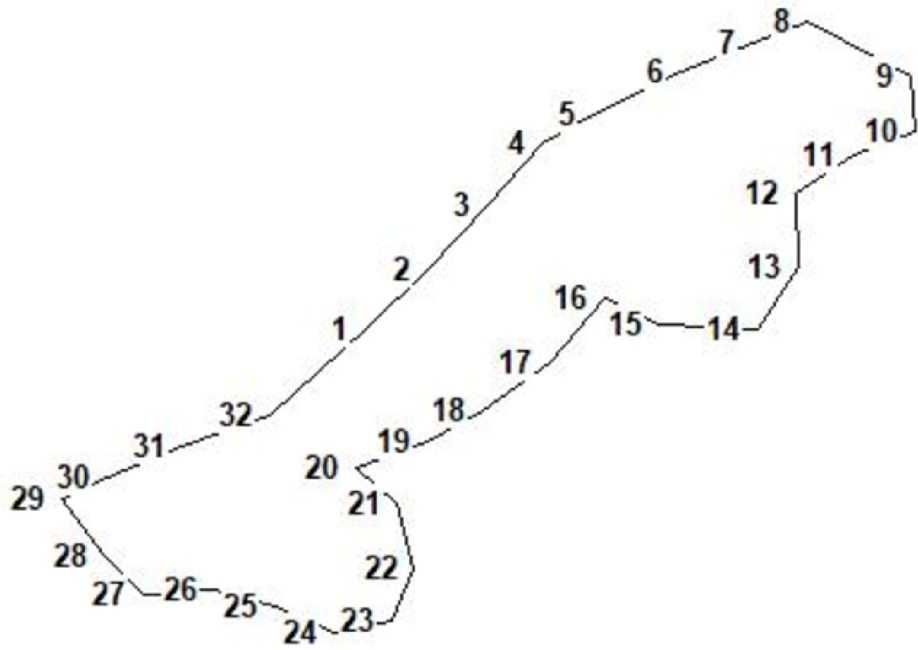
Прохождение границы		Описание прохождения границы
от точки	до точки	
Описание границ лесного участка площадью 1,9 га (Еловское участковое лесничество, урочище Ясная поляна, квартал 1, выдел 34)		
1	6	Вдоль кромки леса по ломанной линии на юго-запад
6	12	Вдоль кромки леса по ломанной линии на север
12	13	Вдоль кромки леса по прямой линии на северо-восток
13	15	Вдоль кромки леса по ломанной линии на восток
15	22	Вдоль кромки леса по ломанной линии на юго-запад
22	1	Вдоль кромки леса по прямой линии на юго-запад

КАРТА-СХЕМА (фрагмент)

расположения существующих лесов, расположенных в лесопарковых зонах
урочища Ясная поляна Еловского участкового лесничества Прокопьевского
лесничества Кемеровской области

Масштаб 1: 25 000





Масштаб 1:3000

Обозначение характерных точек границ	Направление линий	Длина линий, м	Румбы линий	Координаты, применяемые для ведения ЕГРН в Кемеровской области (X, Y) - МСК-42, зона 1)	
				X	Y
1	1- 2	28,62	СВ:46°9'2.28"	472837,691	1385358,129
2	2- 3	29,37	СВ:42°59'50.05"	472857,515	1385378,769
3	3- 4	27,79	СВ:41°17'27.46"	472878,990	1385398,798
4	4- 5	19,13	СВ:60°53'10.83"	472899,874	1385417,136
5	5- 6	32,83	СВ:63°48'16.97"	472909,176	1385433,849
6	6- 7	25,38	СВ:69°5'21.86"	472923,659	1385463,307
7	7- 8	19,99	СВ:68°47'2.22"	472932,711	1385487,016
8	8- 9	38,48	ЮВ:62°2'8.14"	472939,953	1385505,651
9	9- 10	18,26	ЮВ:4°49'12.65"	472921,899	1385539,638
10	10- 11	22,43	ЮЗ:67°56'30.51"	472903,705	1385541,172
11	11- 12	22,35	ЮЗ:56°27'5.04"	472895,273	1385520,384
12	12- 13	25,04	ЮВ:1°15'53.2"	472882,930	1385501,757
13	13- 14	24,16	ЮЗ:33°12'27.75"	472857,895	1385502,310
14	14- 15	33,09	СЗ:87°21'34.78"	472837,681	1385489,078
15	15- 16	19,85	СЗ:63°57'35.15"	472839,241	1385456,023
16	16- 17	28,23	ЮЗ:40°29'21.43"	472847,963	1385438,188
17	17- 18	27,58	ЮЗ:53°41'10.27"	472826,498	1385419,858
18	18- 19	21,02	ЮЗ:62°26'31.07"	472810,165	1385397,635
19	19- 20	25,49	ЮЗ:69°25'55.4"	472800,443	1385379,000
20	20- 21	18,55	ЮВ:48°45'49.03"	472791,501	1385355,135
21	21- 22	21,67	ЮВ:14°53'22.55"	472779,278	1385369,084
22	22- 23	19,36	ЮЗ:23°4'46.95"	472758,334	1385374,652
23	23- 24	19,65	ЮЗ:78°43'6.68"	472740,520	1385367,063
24	24- 25	21,38	СЗ:66°4'20"	472736,689	1385347,793
25	25- 26	20,73	СЗ:75°19'39.8"	472745,371	1385328,250
26	26- 27	23,9	ЮЗ:87°17'51.35"	472750,632	1385308,196
27	27- 28	17,71	СЗ:46°15'26.44"	472749,552	1385284,323
28	28- 29	24,16	СЗ:35°40'29.78"	472761,795	1385271,528
29	29- 30	16,81	СВ:64°48'44.17"	472781,419	1385257,438
30	30- 31	26,65	СВ:68°48'8.7"	472788,580	1385272,650
31	31- 32	31,31	СВ:69°40'4.08"	472798,222	1385297,497
32	32- 1	42,36	СВ:47°35'2.66"	472809,115	1385326,856