



ПРАВИТЕЛЬСТВО
КЕМЕРОВСКОЙ ОБЛАСТИ - КУЗБАССА

ПОСТАНОВЛЕНИЕ

от « 4 » мая 2021 г. № 235
г. Кемерово

**Об изменении площадей и границ земель,
на которых расположены леса,
указанные в пункте 4 части 1 статьи 114
Лесного кодекса Российской Федерации,
Новокузнецкого лесничества Кемеровской области**

В соответствии со статьей 82 Лесного кодекса Российской Федерации, постановлением Правительства Российской Федерации от 21.12.2019 № 1755 «Об утверждении Правил изменения границ земель, на которых располагаются леса, указанные в пунктах 3 и 4 части 1 статьи 114 Лесного кодекса Российской Федерации, и определения функциональных зон в лесах, расположенных в лесопарковых зонах», подпунктом 5-4 статьи 3 Закона Кемеровской области от 13.06.2007 № 75-ОЗ «О разграничении полномочий между органами государственной власти Кемеровской области в сфере лесных отношений», на основании согласования проектной документации по проектированию границ в лесопарковых зонах Новокузнецкого лесничества Кемеровской области Федеральным агентством лесного хозяйства от 24.02.2021 № ЕК-03-27/3377 и приказа Департамента лесного комплекса Кузбасса от 15.03.2021 № 01-06/417 «Об утверждении проектной документации по изменению границ лесов, расположенных в лесопарковых зонах Новокузнецкого лесничества Кемеровской области» Правительство Кемеровской области - Кузбасса п о с т а н о в л я е т :

1. Исключить из границ земель, на которых расположены леса, указанные в пункте 4 части 1 статьи 114 Лесного кодекса Российской Федерации (далее - леса в лесопарковых зонах), Новокузнецкого лесничества Кемеровской области лесной участок площадью 4,7 га, расположенный в квартале № 11 (выделы 84, 85, 86, 87, 88, 90) Есаульского участкового лесничества, урочище «Сельское», в соответствии с описанием местоположения границ лесного участка согласно приложению № 1 к настоящему постановлению.

2. Включить в границы земель, на которых расположены леса в лесопарковых зонах, Новокузнецкого лесничества Кемеровской области лесной участок площадью 4,7 га, расположенный в квартале № 1 (выделы 65, 82, часть выдела 63) Пригородного участкового лесничества, урочище «Сельское», в соответствии с описанием местоположения границ лесного участка согласно приложению № 2 к настоящему постановлению.

3. Департаменту лесного комплекса Кузбасса обеспечить в установленном порядке внесение сведений об изменении границ земель, на которых расположены леса в лесопарковых зонах, Новокузнецкого лесничества Кемеровской области в государственный лесной реестр.

4. Настоящее постановление подлежит опубликованию на сайте «Электронный бюллетень Правительства Кемеровской области – Кузбасса».

5. Контроль за исполнением настоящего постановления возложить на заместителя председателя Правительства Кемеровской области - Кузбасса (по агропромышленному комплексу) Харитонов А.В.

Первый заместитель Губернатора
Кемеровской области – Кузбасса –
председатель Правительства
Кемеровской области – Кузбасса



В.Н. Телегин

Приложение № 1
к постановлению Правительства
Кемеровской области – Кузбасса
от 4 мая 2021 г. № 235

Текстовое и графическое описание местоположения границ лесного участка,
исключаемого из границ земель, на которых расположены леса, указанные в
пункте 4 части 1 статьи 114 Лесного кодекса Российской Федерации

Прохождение границы		Описание прохождения границы
от точки	до точки	
1	2	3
1 (X:456955,72 Y:2224942,62)	2 (X:456928,13 Y:2224994,86)	Протяженность границы составляет 59,08 м по направлению линии ЮВ:62°09'51"
2 (X:456928,13 Y:2224994,86)	3 (X:456906,74 Y:2224989,51)	Протяженность границы составляет 22,05 м по направлению линии ЮЗ:14°02'57"
3 (X:456906,74 Y:2224989,51)	4 (X:456887,96 Y:2224992,73)	Протяженность границы составляет 19,05 м по направлению линии ЮВ:09°44'55"
4 (X:456887,96 Y:2224992,73)	5 (X:456885,33 Y:2224960,38)	Протяженность границы составляет 32,46 м по направлению линии ЮЗ:72°56'52"
5 (X:456885,33 Y:2224960,38)	6 (X:456875,11 Y:2224927,05)	Протяженность границы составляет 34,86 м по направлению линии ЮЗ:72°56'52"
6 (X:456875,11 Y:2224927,05)	7 (X:456903,12 Y:2224928,22)	Протяженность границы составляет 28,03 м по направлению линии СВ:02°23'42"
7 (X:456903,12 Y:2224928,22)	8 (X:456917,99 Y:2224928,54)	Протяженность границы составляет 14,88 м по направлению линии СВ:01°12'27"
8 (X:456917,99 Y:2224928,54)	9 (X:456923,06 Y:2224920,43)	Протяженность границы составляет 9,56 м по направлению линии СЗ:57°57'12"
9 (X:456923,06 Y:2224920,43)	1 (X:456955,72 Y:2224942,62)	Протяженность границы составляет 39,48 м по направлению линии СВ:34°11'11" – контур замыкается
10 (X:456852,62 Y: 2224906,88)	11 (X:456825,74 Y: 2224899,6)	Протяженность границы составляет 27,85 м по направлению линии ЮЗ:15°09'32"
11 (X:456825,74 Y: 2224899,6)	12 (X:456752,23 Y:2224880,55)	Протяженность границы составляет 75,93 м по направлению линии ЮЗ:14°31'39"
12 (X:456752,23 Y:2224880,55)	13 (X:456728,1 Y:2224854,84)	Протяженность границы составляет 35,27 м по направлению линии ЮЗ:46°48'46"
13 (X:456728,1 Y:2224854,84)	14 (X:456738,2 Y:2224828,99)	Протяженность границы составляет 27,75 м по направлению линии СЗ:68°39'02"

1	2	3
14 (X:456738,2 Y:2224828,99)	10 (X:456852,62 Y: 2224906,88)	Протяженность границы составляет 138,42 м по направлению линии СВ:34°14'36" - контур замыкается
15 (X:456678,76 Y:2224802,49)	16 (X:456670,52 Y:2224796,45)	Протяженность границы составляет 10,22 м по направлению линии ЮЗ:36°15'59"
16 (X:456670,52 Y:2224796,45)	17 (X:456602,53 Y:2224723,4)	Протяженность границы составляет 99,79 м по направлению линии ЮЗ:47°03'21"
17 (X:456602,53 Y:2224723,4)	18 (X:456596,56 Y: 2224716,96)	Протяженность границы составляет 8,78 м по направлению линии ЮЗ:47°10'28"
18 (X:456596,56 Y: 2224716,96)	19 (X:456628,26 Y:2224709,29)	Протяженность границы составляет 32,61 м по направлению линии СЗ:13°36'22"
19 (X:456628,26 Y:2224709,29)	20 (X:456640,05 Y:2224699,63)	Протяженность границы составляет 15,24 м по направлению линии СЗ:39°17'55"
20 (X:456640,05 Y:2224699,63)	21 (X:456647,47 Y:2224660,07)	Протяженность границы составляет 40,25 м по направлению линии СЗ:79°22'31"
21 (X:456647,47 Y:2224660,07)	22 (X:456718,09 Y:2224703,73)	Протяженность границы составляет 83,02 м по направлению линии СВ:31°43'47"
22 (X:456718,09 Y:2224703,73)	23 (X:456767,25 Y:2224735,77)	Протяженность границы составляет 58,68 м по направлению линии СВ:33°05'39"
23 (X:456767,25 Y:2224735,77)	24 (X:456769,69 Y:2224743,62)	Протяженность границы составляет 8,22 м по направлению линии СВ:72°43'11"
24 (X:456769,69 Y:2224743,62)	25 (X:456772,54 Y:2224765,17)	Протяженность границы составляет 21,73 м по направлению линии СВ:82°27'49"
25 (X:456772,54 Y:2224765,17)	26 (X:456752,29 Y:2224786,27)	Протяженность границы составляет 29,24 м по направлению линии ЮВ:46°11'16"
26 (X:456752,29 Y:2224786,27)	27 (X:456742,53 Y:2224779,47)	Протяженность границы составляет 11,9 м по направлению линии ЮЗ:34°50'58"
27 (X:456742,53 Y:2224779,47)	28 (X:456732,9 Y:2224762,21)	Протяженность границы составляет 16,51 м по направлению линии ЮЗ:54°18'03"
28 (X:456732,9 Y:2224762,21)	29 (X:456706,47 Y:2224762,21)	Протяженность границы составляет 26,7 м по направлению линии ЮЗ:08°17'40"
29 (X:456706,47 Y:2224762,21)	30 (X:456689,74 Y:2224773,37)	Протяженность границы составляет 20,11 м по направлению линии ЮВ:33°42'11"
30 (X:456689,74 Y:2224773,37)	15 (X:456678,76 Y:2224802,49)	Протяженность границы составляет 31,12 м по направлению линии ЮВ:69°20'11" – контур замыкается
31 (X:456717,55 Y:2225374,76)	32 (X:456632,89 Y:2225517,63)	Протяженность границы составляет 166,08 м по направлению линии ЮВ:59°20'57"

1	2	3
32 (X:456632,89 Y:2225517,63)	33 (X:456671,51 Y:2225541,44)	Протяженность границы составляет 45,38 м по направлению линии СВ:31°39'04"
33 (X:456671,51 Y:2225541,44)	34 (X:456653,52 Y:2225557,32)	Протяженность границы составляет 23,99 м по направлению линии ЮВ:41°25'25"
34 (X:456653,52 Y:2225557,32)	35 (X:456603,25 Y:2225548,85)	Протяженность границы составляет 50,98 м по направлению линии ЮЗ:09°33'36"
35 (X:456603,25 Y:2225548,85)	36 (X:456600,61 Y:2225582,72)	Протяженность границы составляет 33,97 м по направлению линии ЮВ:85°31'58"
36 (X:456600,61 Y:2225582,72)	37 (X:456578,91 Y:2225593,3)	Протяженность границы составляет 24,14 м по направлению линии ЮВ:26°00'12"
37 (X:456578,91 Y:2225593,3)	38 (X:456568,33 Y:2225571,61)	Протяженность границы составляет 24,14 м по направлению линии ЮЗ:63°59'47"
38 (X:456568,33 Y:2225571,61)	39 (X:456567,8 Y:2225556,79)	Протяженность границы составляет 14,83 м по направлению линии ЮЗ:87°57'16"
39 (X:456567,8 Y:2225556,79)	40 (X:456571,5 Y:2225529,27)	Протяженность границы составляет 27,76 м по направлению линии СЗ:82°19'59"
40 (X:456571,5 Y:2225529,27)	41 (X:456588,44 Y:2225494,88)	Протяженность границы составляет 38,34 м по направлению линии СЗ:63°47'19"
41 (X:456588,44 Y:2225494,88)	42 (X:456648,23 Y:2225461,01)	Протяженность границы составляет 68,72 м по направлению линии СЗ:29°31'33"
42 (X:456648,23 Y:2225461,01)	43 (X:456649,29 Y:2225437,73)	Протяженность границы составляет 23,31 м по направлению линии СЗ:87°23'50"
43 (X:456649,29 Y:2225437,73)	44 (X:456637,65 Y:2225431,38)	Протяженность границы составляет 13,26 м по направлению линии ЮЗ:28°36'37"
44 (X:456637,65 Y:2225431,38)	45 (X:456623,15 Y:2225432,6)	Протяженность границы составляет 14,55 м по направлению линии ЮВ:04°48'59"
45 (X:456623,15 Y:2225432,6)	46 (X:456601,65 Y:2225434,54)	Протяженность границы составляет 21,58 м по направлению линии ЮВ:05°09'11"
46 (X:456601,65 Y:2225434,54)	47 (X:456558,01 Y:2225465,04)	Протяженность границы составляет 53,24 м по направлению линии ЮВ:34°57'18"
47 (X:456558,01 Y:2225465,04)	48 (X:456536,17 Y:2225486,1)	Протяженность границы составляет 30,34 м по направлению линии ЮВ:43°56'29"
48 (X:456536,17 Y:2225486,1)	49 (X:456525,6 Y:2225512,3)	Протяженность границы составляет 28,25 м по направлению линии ЮВ:68°02'36"
49 (X:456525,6 Y:2225512,3)	50 (X:456526,53 Y:2225546,04)	Протяженность границы составляет 33,75 м по направлению линии СВ:88°26'15"

1	2	3
50 (X:456526,53 Y:2225546,04)	51 (X:456525,91 Y:2225546,75)	Протяженность границы составляет 0,94 м по направлению линии ЮВ:49°37'58"
51 (X:456525,91 Y:2225546,75)	52 (X:456526,16 Y:2225547,78)	Протяженность границы составляет 1,06 м по направлению линии СВ:76°22'20"
52 (X:456526,16 Y:2225547,78)	53 (X:456517,82 Y:2225570,06)	Протяженность границы составляет 23,78 м по направлению линии ЮВ:69°28'04"
53 (X:456517,82 Y:2225570,06)	54 (X:456509,47 Y:2225505,61)	Протяженность границы составляет 64,99 м по направлению линии ЮЗ:82°36'59"
54 (X:456509,47 Y:2225505,61)	55 (X:456515,34 Y:2225477,67)	Протяженность границы составляет 28,54 м по направлению линии СЗ:78°07'46"
55 (X:456515,34 Y:2225477,67)	56 (X:456554,55 Y:2225419,36)	Протяженность границы составляет 70,27 м по направлению линии СЗ:56°05'04"
56 (X:456554,55 Y:2225419,36)	57 (X:456601,76 Y:2225387,65)	Протяженность границы составляет 56,87 м по направлению линии СЗ:33°53'19"
57 (X:456601,76 Y:2225387,65)	58 (X:456664,5 Y:2225380,53)	Протяженность границы составляет 63,15 м по направлению линии СЗ:06°28'23"
58 (X:456664,5 Y:2225380,53)	59 (X:456668,03 Y:2225379,9)	Протяженность границы составляет 3,58 м по направлению линии СЗ:10°05'51"
59 (X:456668,03 Y:2225379,9)	31 (X:456717,55 Y:2225374,76)	Протяженность границы составляет 49,79 м по направлению линии СЗ:05°55'56" – контур замыкается
60 (X:456520,11 Y:2225450,89)	61 (X:456515,34 Y:2225477,67)	Протяженность границы составляет 27,2 м по направлению линии ЮВ:78°07'46"
61 (X:456515,34 Y:2225477,67)	62 (X:456509,47 Y:2225505,61)	Протяженность границы составляет 28,54 м по направлению линии ЮВ:78°07'46"
62 (X:456509,47 Y:2225505,61)	63 (X:456517,82 Y:2225570,06)	Протяженность границы составляет 64,99 м по направлению линии СВ:82°36'59"
63 (X:456517,82 Y:2225570,06)	64 (X:456508,49 Y:2225576,91)	Протяженность границы составляет 11,58 м по направлению линии ЮВ:36°18'02"
64 (X:456508,49 Y:2225576,91)	65 (X:456491,12 Y:2225584,39)	Протяженность границы составляет 18,91 м по направлению линии ЮВ:23°16'34"
65 (X:456491,12 Y:2225584,39)	66 (X:456471,33 Y:2225583,98)	Протяженность границы составляет 19,79 м по направлению линии ЮЗ:01°10'13"
66 (X:456471,33 Y:2225583,98)	67 (X:456456,6 Y:2225575,39)	Протяженность границы составляет 17,06 м по направлению линии ЮЗ:30°15'37"
67 (X:456456,6 Y:2225575,39)	68 (X:456448,92 Y:2225545,41)	Протяженность границы составляет 30,95 м по направлению линии ЮЗ:75°37'38"

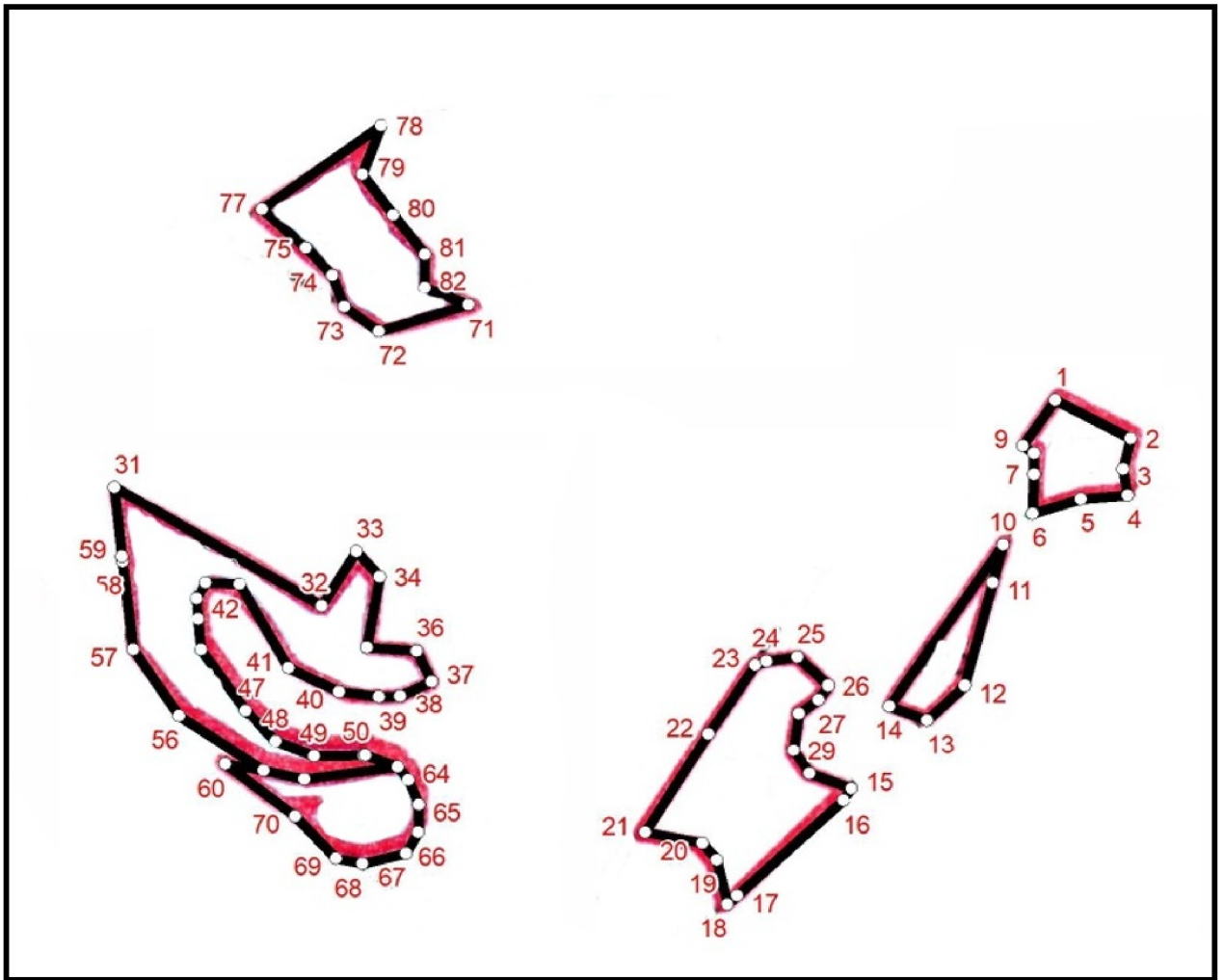
1	2	3
68 (X:456448,92 Y:2225545,41)	69 (X:456452,59 Y:2225527,38)	Протяженность границы составляет 18,4 м по направлению линии СЗ:78°29'38"
69 (X:456452,59 Y:2225527,38)	70 (X:456482,69 Y:2225499,1)	Протяженность границы составляет 41,3 м по направлению линии СЗ:43°12'58"
70 (X:456482,69 Y:2225499,1)	60 (X:456520,11 Y:2225450,89)	Протяженность границы составляет 61,03 м по направлению линии СЗ:52°10'44" – контур замыкается
71 (X:455871,15 Y:2225482,79)	72 (X:455852,1 Y:2225420,88)	Протяженность границы составляет 64,78 м по направлению линии ЮЗ:72°53'50"
72 (X:455852,1 Y:2225420,88)	73 (X:455869,56 Y:2225397,07)	Протяженность границы составляет 29,53 м по направлению линии СЗ:53°44'46"
73 (X:455869,56 Y:2225397,07)	74 (X:455892,32 Y:2225389,13)	Протяженность границы составляет 24,1 м по направлению линии СЗ:19°13'50"
74 (X:455892,32 Y:2225389,13)	75 (X:455911,56 Y:2225371,16)	Протяженность границы составляет 26,34 м по направлению линии СЗ:43°02'18"
75 (X:455911,56 Y:2225371,16)	76 (X:455911,98 Y:2225370,66)	Протяженность границы составляет 0,65 м по направлению линии СЗ:49°40'45"
76 (X:455911,98 Y:2225370,66)	77 (X:455939,14 Y:2225340,54)	Протяженность границы составляет 40,56 м по направлению линии СЗ:47°58'06"
77 (X:455939,14 Y:2225340,54)	78 (X:455999,09 Y:2225422,38)	Протяженность границы составляет 101,45 м по направлению линии СВ:53°46'31"
78 (X:455999,09 Y:2225422,38)	79 (X:455964,09 Y:2225409,77)	Протяженность границы составляет 37,2 м по направлению линии ЮЗ:19°49'09"
79 (X:455964,09 Y:2225409,77)	80 (X:455935,32 Y:2225430,65)	Протяженность границы составляет 35,56 м по направлению линии ЮВ:35°58'26"
80 (X:455935,32 Y:2225430,65)	81 (X:455907,13 Y:2225452,63)	Протяженность границы составляет 35,74 м по направлению линии ЮВ:37°56'48"
81 (X:455907,13 Y:2225452,63)	82 (X:455883,32 Y:2225452,63)	Протяженность границы составляет 23,81 м по направлению линии ЮВ:00°00'00"
82 (X:455883,32 Y:2225452,63)	71 (X:455871,15 Y:2225482,79)	Протяженность границы составляет 32,53 м по направлению линии ЮВ:68°01'31" – контур замыкается



**Графическое описание местоположения границ лесного участка,
исключаемого из границ земель, на которых расположены леса,
расположенные в лесопарковых зонах**

Субъект Российской Федерации	Кемеровская область
Муниципальное образование	Новокузнецкий район
Лесничество	Новокузнецкое
Категория земель	Земли лесного фонда
Участковое лесничество	Есаульское
Урочище	Сельское
Квартал	11
Выдел	84, 85, 86, 87, 88, 90
Площадь участка	4,7000 га





1. Система координат МСК 42 зона 2					
2. Сведения о характерных точках границ объекта					
Обозначение характерных точек части границы	Координаты, м		Метод определения координат характерной точки	Средняя квадратическая погрешность положения характерной точки (M _t), м	Описание обозначения точки на местности (при наличии)
	X	Y			
1	2	3	4	5	6
Часть 1					
1	456955,72	2224942,62	Аналитический	-	-
2	456928,13	2224994,86	Аналитический	-	-
3	456906,74	2224989,51	Аналитический	-	-
4	456887,96	2224992,73	Аналитический	-	-
5	456885,33	2224960,38	Аналитический	-	-
6	456875,11	2224927,05	Аналитический	-	-
7	456903,12	2224928,22	Аналитический	-	-
8	456917,99	2224928,54	Аналитический	-	-
9	456923,06	2224920,43	Аналитический	-	-
1	456955,72	2224942,62	Аналитический	-	-
Часть 2					
10	456852,62	2224906,88	Аналитический	-	-
11	456825,74	2224899,60	Аналитический	-	-
12	456752,23	2224880,55	Аналитический	-	-
13	456728,10	2224854,84	Аналитический	-	-
14	456738,20	2224828,99	Аналитический	-	-
10	456852,62	2224906,88	Аналитический	-	-
Часть 3					
15	456678,76	2224802,49	Аналитический	-	-
16	456670,52	2224796,45	Аналитический	-	-
17	456602,53	2224723,40	Аналитический	-	-
18	456596,56	2224716,96	Аналитический	-	-
19	456628,26	2224709,29	Аналитический	-	-
20	456640,05	2224699,63	Аналитический	-	-
21	456647,47	2224660,07	Аналитический	-	-
22	456718,09	2224703,73	Аналитический	-	-
23	456767,25	2224735,77	Аналитический	-	-
24	456769,69	2224743,62	Аналитический	-	-
25	456772,54	2224765,17	Аналитический	-	-
26	456752,29	2224786,27	Аналитический	-	-
27	456742,53	2224779,47	Аналитический	-	-

1	2	3	4	5	6
28	456732,90	2224766,07	Аналитический	-	-
29	456706,47	2224762,21	Аналитический	-	-
30	456689,74	2224773,37	Аналитический	-	-
15	456678,76	2224802,49	Аналитический	-	-
Часть 4					
31	456717,55	2225374,76	Аналитический	-	-
32	456632,89	2225517,63	Аналитический	-	-
33	456671,51	2225541,44	Аналитический	-	-
34	456653,52	2225557,32	Аналитический	-	-
35	456603,25	2225548,85	Аналитический	-	-
36	456600,61	2225582,72	Аналитический	-	-
37	456578,91	2225593,30	Аналитический	-	-
38	456568,33	2225571,61	Аналитический	-	-
39	456567,80	2225556,79	Аналитический	-	-
40	456571,50	2225529,27	Аналитический	-	-
41	456588,44	2225494,88	Аналитический	-	-
42	456648,23	2225461,01	Аналитический	-	-
43	456649,29	2225437,73	Аналитический	-	-
44	456637,65	2225431,38	Аналитический	-	-
45	456623,15	2225432,60	Аналитический	-	-
46	456601,65	2225434,54	Аналитический	-	-
47	456558,01	2225465,04	Аналитический	-	-
48	456536,17	2225486,10	Аналитический	-	-
49	456525,60	2225512,30	Аналитический	-	-
50	456526,53	2225546,04	Аналитический	-	-
51	456525,91	2225546,75	Аналитический	-	-
52	456526,16	2225547,78	Аналитический	-	-
53	456517,82	2225570,06	Аналитический	-	-
54	456509,47	2225505,61	Аналитический	-	-
55	456515,34	2225477,67	Аналитический	-	-
56	456554,55	2225419,36	Аналитический	-	-
57	456601,76	2225387,65	Аналитический	-	-
58	456664,50	2225380,53	Аналитический	-	-
59	456668,03	2225379,90	Аналитический	-	-
31	456717,55	2225374,76	Аналитический	-	-
Часть 5					
60	456520,11	2225450,89	Аналитический	-	-
61	456515,34	2225477,67	Аналитический	-	-
62	456509,47	2225505,61	Аналитический	-	-
63	456517,82	2225570,06	Аналитический	-	-
64	456508,49	2225576,91	Аналитический	-	-

1	2	3	4	5	6
65	456491,12	2225584,39	Аналитический	-	-
66	456471,33	2225583,98	Аналитический	-	-
67	456456,60	2225575,39	Аналитический	-	-
68	456448,92	2225545,41	Аналитический	-	-
69	456452,59	2225527,38	Аналитический	-	-
70	456482,69	2225499,10	Аналитический	-	-
60	456520,11	2225450,89	Аналитический	-	-
Часть 6					
71	455871,15	2225482,79	Аналитический	-	-
72	455852,10	2225420,88	Аналитический	-	-
73	455869,56	2225397,07	Аналитический	-	-
74	455892,32	2225389,13	Аналитический	-	-
75	455911,56	2225371,16	Аналитический	-	-
76	455911,98	2225370,66	Аналитический	-	-
77	455939,14	2225340,54	Аналитический	-	-
78	455999,09	2225422,38	Аналитический	-	-
79	455964,09	2225409,77	Аналитический	-	-
80	455935,32	2225430,65	Аналитический	-	-
81	455907,13	2225452,63	Аналитический	-	-
82	455883,32	2225452,63	Аналитический	-	-
71	455871,15	2225482,79	Аналитический	-	-

Приложение № 2
к постановлению Правительства
Кемеровской области – Кузбасса
от 4 мая 2021 г. № 235

Текстовое и графическое описание местоположения границ лесного участка,
включаемого в границы земель, на которых расположены леса, указанные в
пункте 4 части 1 статьи 114 Лесного кодекса Российской Федерации

Прохождение границы		Описание прохождения границы
от точки	до точки	
1	2	3
1 (X:452560,77 Y:2205987,13)	2 (X:452524,75 Y:2205900,55)	Протяженность границы составляет 93,77 м по направлению линии ЮЗ:67°24'54"
2 (X:452524,75 Y:2205900,55)	3 (X:452539,65 Y:2205902,67)	Протяженность границы составляет 15,05 м по направлению линии СВ:08°05'14"
3 (X:452539,65 Y:2205902,67)	4 (X:452549,28 Y:2205894,42)	Протяженность границы составляет 12,68 м по направлению линии СЗ:40°34'16"
4 (X:452549,28 Y:2205894,42)	5 (X:452557,59 Y:2205861,32)	Протяженность границы составляет 34,13 м по направлению линии СЗ:75°54' 35"
5 (X:452557,59 Y:2205861,32)	6 (X:452541,87 Y:2205841,19)	Протяженность границы составляет 25,54 м по направлению линии ЮЗ:52°00'45"
6 (X:452541,87 Y:2205841,19)	7 (X:452533,79 Y:2205820,16)	Протяженность границы составляет 22,54 м по направлению линии ЮЗ:68°59'00"
7 (X:452533,79 Y:2205820,16)	8 (X:452565,82 Y:2205780,08)	Протяженность границы составляет 51,31 м по направлению линии СЗ:51°21'46"
8 (X:452565,82 Y:2205780,08)	9 (X:452574,87 Y:2205776,4)	Протяженность границы составляет 9,76 м по направлению линии СЗ:22°07'02"
9 (X:452574,87 Y:2205776,4)	10 (X:452609,16 Y:2205826,21)	Протяженность границы составляет 60,47 м по направлению линии СВ:55°27'15"
10 (X:452609,16 Y:2205826,21)	11 (X:452568,44 Y:2205877,17)	Протяженность границы составляет 65,22 м по направлению линии ЮВ:51°22'30"
11 (X:452568,44 Y:2205877,17)	12 (X:452653,28 Y:2205953,76)	Протяженность границы составляет 114,3 м по направлению линии СВ:42°04'37"
12 (X:452653,28 Y:2205953,76)	13 (X:452580,32 Y:2205980,08)	Протяженность границы составляет 77,56 м по направлению линии ЮВ:19°50'03"
13 (X:452580,32 Y:2205980,08)	1 (X:452560,77 Y:2205987,13)	Протяженность границы составляет 20,79 м по направлению линии ЮВ:19°50'05" – контур замыкается

1	2	3
14 (X:452351,98 Y:2205818,27)	15 (X:452363,51 Y:2205847,41)	Протяженность границы составляет 31,34 м по направлению линии СВ:68°25'02"
15 (X:452363,51 Y:2205847,41)	16 (X:452378,3 Y:2205880,87)	Протяженность границы составляет 36,58 м по направлению линии СВ:66°08'42"
16 (X:452378,3 Y:2205880,87)	17 (X:452388,02 Y:2205912,88)	Протяженность границы составляет 33,46 м по направлению линии СВ:73°06'18"
17 (X:452388,02 Y:2205912,88)	18 (X:452377,04 Y:2205930,48)	Протяженность границы составляет 20,74 м по направлению линии ЮВ:58°02'00"
18 (X:452377,04 Y:2205930,48)	19 (X:452358,26 Y:2205927,3)	Протяженность границы составляет 19,05 м по направлению линии ЮЗ:09°35'34"
19 (X:452358,26 Y:2205927,3)	20 (X:452354,02 Y:2205903,62)	Протяженность границы составляет 24,06 м по направлению линии ЮЗ:79°51'52"
20 (X:452354,02 Y:2205903,62)	21 (X:452352,64 Y:2205880,01)	Протяженность границы составляет 23,66 м по направлению линии ЮЗ:86°37'59"
21 (X:452352,64 Y:2205880,01)	22 (X:452335,3 Y:2205890,79)	Протяженность границы составляет 20,41 м по направлению линии ЮВ:31°53'14"
22 (X:452335,3 Y:2205890,79)	23 (X:452319,5 Y:2205879,15)	Протяженность границы составляет 19,63 м по направлению линии ЮЗ:36°22'04"
23 (X:452319,5 Y:2205879,15)	24 (X:452307,99 Y:2205837,28)	Протяженность границы составляет 43,42 м по направлению линии ЮЗ:74°37'48"
24 (X:452307,99 Y:2205837,28)	25 (X:452260,63 Y:2205828,68)	Протяженность границы составляет 48,13 м по направлению линии ЮЗ:10°17'25"
25 (X:452260,63 Y:2205828,68)	26 (X:452247,66 Y:2205822,73)	Протяженность границы составляет 14,27 м по направлению линии ЮЗ:24°39'50"
26 (X:452247,66 Y:2205822,73)	27 (X:452250,24 Y:2205814,19)	Протяженность границы составляет 8,91 м по направлению линии СЗ:73°10'44"
27 (X:452250,24 Y:2205814,19)	28 (X:452260,16 Y:2205794,61)	Протяженность границы составляет 21,95 м по направлению линии СЗ:63°07'32"
28 (X:452260,16 Y:2205794,61)	29 (X:452276,16 Y:2205772,26)	Протяженность границы составляет 27,46 м по направлению линии СЗ:54°30'39"
29 (X:452276,16 Y:2205772,26)	30 (X:452303,22 Y:2205756,58)	Протяженность границы составляет 31,32 м по направлению линии СЗ:30°01'46"
30 (X:452303,22 Y:2205756,58)	31 (X:452333,06 Y:2205734,42)	Протяженность границы составляет 37,16 м по направлению линии СЗ:36°36'16"
31 (X:452333,06 Y:2205734,42)	32 (X:452361,04 Y:2205697,31)	Протяженность границы составляет 46,47 м по направлению линии СЗ:52°59'00"

1	2	3
32 (X:452361,04 Y:2205697,31)	33 (X:452382,67 Y:2205665,43)	Протяженность границы составляет 38,53 м по направлению линии СЗ:55°50'46"
33 (X:452382,67 Y:2205665,43)	34 (X:452401,32 Y:2205625,35)	Протяженность границы составляет 44,21 м по направлению линии СЗ:65°02'42"
34 (X:452401,32 Y:2205625,35)	35 (X:452413,62 Y:2205624,42)	Протяженность границы составляет 12,34 м по направлению линии СЗ:04°18'18"
35 (X:452413,62 Y:2205624,42)	36 (X:452431,55 Y:2205637,12)	Протяженность границы составляет 21,97 м по направлению линии СВ:35°19'04"
36 (X:452431,55 Y:2205637,12)	37 (X:452435,78 Y:2205661,07)	Протяженность границы составляет 24,32 м по направлению линии СВ:79°58'24"
37 (X:452435,78 Y:2205661,07)	38 (X:452419,91 Y:2205696,52)	Протяженность границы составляет 38,85 м по направлению линии ЮВ:65°52'44"
38 (X:452419,91 Y:2205696,52)	39 (X:452381,08 Y:2205734,62)	Протяженность границы составляет 54,4 м по направлению линии ЮВ:44°27'28"
39 (X:452381,08 Y:2205734,62)	40 (X:452370,63 Y:2205774,11)	Протяженность границы составляет 40,85 м по направлению линии ЮВ:75°10'35"
40 (X:452370,63 Y:2205774,11)	41 (X:452362,82 Y:2205795,8)	Протяженность границы составляет 23,06 м по направлению линии ЮВ:70°12'45"
41 (X:452362,82 Y:2205795,8)	14 (X:452351,98 Y:2205818,27)	Протяженность границы составляет 24,95 м по направлению линии ЮВ:64°13'59" – контур замыкается
42 (X:451840,12 Y:2206050,11)	43 (X:451803,74 Y:2206178,43)	Протяженность границы составляет 133,38 м по направлению линии ЮВ:74°10'18"
43 (X:451803,74 Y:2206178,43)	44 (X:451720,73 Y:2206175,79)	Протяженность границы составляет 83,06 м по направлению линии ЮЗ:01°49'31"
44 (X:451720,73 Y:2206175,79)	45 (X:451719,41 Y:2206127,83)	Протяженность границы составляет 47,97 м по направлению линии ЮЗ:88°25'11"
45 (X:451719,41 Y:2206127,83)	46 (X:451733,96 Y:2206082,52)	Протяженность границы составляет 47,59 м по направлению линии СЗ:72°11'40"
46 (X:451733,96 Y:2206082,52)	47 (X:451698,57 Y:2206038,2)	Протяженность границы составляет 56,71 м по направлению линии ЮЗ:51°23'32"
47 (X:451698,57 Y:2206038,2)	48 (X:451741,56 Y:2205994,55)	Протяженность границы составляет 61,27 м по направлению линии СЗ:45°26' 14"
48 (X:451741,56 Y:2205994,55)	49 (X:451751,49 Y:2205989,59)	Протяженность границы составляет 11,09 м по направлению линии СЗ:26°33'53"
49 (X:451751,49 Y:2205989,59)	50 (X:451787,21 Y:2206007,78)	Протяженность границы составляет 40,08 м по направлению линии СВ:26°59'16"

1	2	3
50 (X:451787,21 Y:2206007,78)	42 (X:451840,12 Y:2206050,11)	Протяженность границы составляет 67,77 м по направлению линии СВ:38°39'35" – контур замыкается



**Графическое описание местоположения границ лесного участка,
включаемого в границы земель, на которых расположены леса,
расположенные в лесопарковых зонах**

Кемеровская область
(субъект Российской Федерации)

Муниципально образование - **Новокузнецкий район**

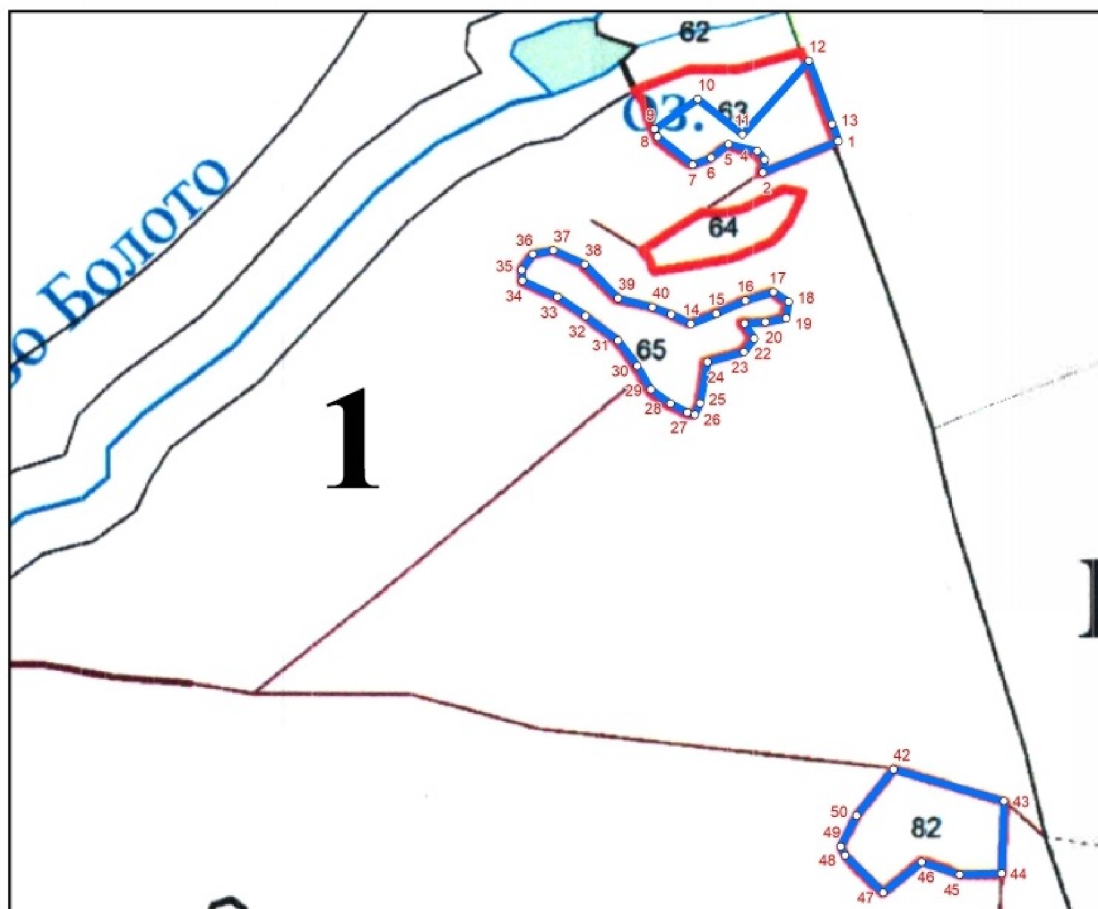
Лесничество - **Новокузнецкое лесничество**

Участковое лесничество - **Пригородное**

Урочище - **Сельское**

Участок кв. 1 ч. выд, 63, выдела 65, 82

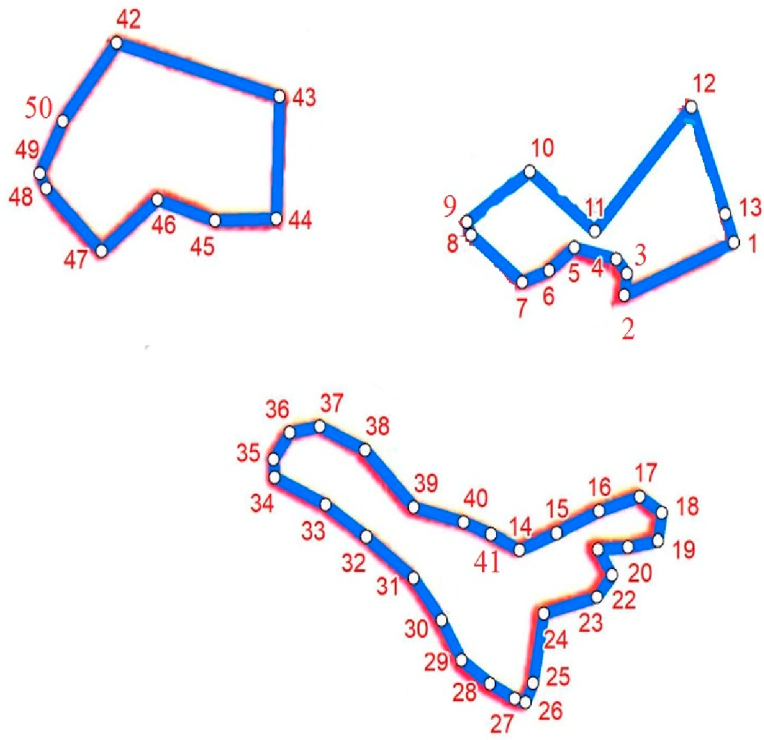
Лесной участок площадью 4,7000 га
Масштаб 1:10 000



УСЛОВНЫЕ ОБОЗНАЧЕНИЯ



Граница лесного участка, включаемого
в границы лесов, расположенных в
лесопарковых зонах



1. Система координат МСК 42 зона 2					
2. Сведения о характерных точках границ объекта					
Обозначение характерных точек части границы	Координаты, м		Метод определения координат характерной точки	Средняя квадратическая погрешность положения характерной точки (Mt), м	Описание обозначения точки на местности (при наличии)
	X	Y			
1	2	3	4	5	6
Часть 1					
1	452560,77	2205987,13	Аналитический	-	-
2	452524,75	2205900,55	Аналитический	-	-
3	452539,65	2205902,67	Аналитический	-	-
4	452549,28	2205894,42	Аналитический	-	-
5	452557,59	2205861,32	Аналитический	-	-
6	452541,87	2205841,19	Аналитический	-	-
7	452533,79	2205820,16	Аналитический	-	-
8	452565,82	2205780,08	Аналитический	-	-
9	452574,87	2205776,40	Аналитический	-	-
10	452609,16	2205826,21	Аналитический	-	-
11	452568,44	2205877,17	Аналитический	-	-
12	452653,28	2205953,76	Аналитический	-	-
13	452580,32	2205980,08	Аналитический	-	-
1	452560,77	2205987,13	Аналитический	-	-
Часть 2					
14	452351,98	2205818,27	Аналитический	-	-
15	452363,51	2205847,41	Аналитический	-	-
16	452378,30	2205880,87	Аналитический	-	-
17	452388,02	2205912,88	Аналитический	-	-
18	452377,04	2205930,48	Аналитический	-	-
19	452358,26	2205927,30	Аналитический	-	-
20	452354,02	2205903,62	Аналитический	-	-
21	452352,64	2205880,01	Аналитический	-	-
22	452335,30	2205890,79	Аналитический	-	-
23	452319,50	2205879,15	Аналитический	-	-
24	452307,99	2205837,28	Аналитический	-	-
25	452260,63	2205828,68	Аналитический	-	-
26	452247,66	2205822,73	Аналитический	-	-
27	452250,24	2205814,19	Аналитический	-	-
28	452260,16	2205794,61	Аналитический	-	-
29	452276,10	2205772,26	Аналитический	-	-

1	2	3	4	5	6
30	452303,22	2205756,58	Аналитический	-	-
31	452333,06	2205734,42	Аналитический	-	-
32	452361,04	2205697,31	Аналитический	-	-
33	452382,67	2205665,43	Аналитический	-	-
34	452401,32	2205625,35	Аналитический	-	-
35	452413,62	2205624,42	Аналитический	-	-
36	452431,55	2205637,12	Аналитический	-	-
37	452435,78	2205661,07	Аналитический	-	-
38	452419,91	2205696,52	Аналитический	-	-
39	452381,08	2205734,62	Аналитический	-	-
40	452370,63	2205774,11	Аналитический	-	-
41	452362,82	2205795,80	Аналитический	-	-
14	452351,98	2205818,27	Аналитический	-	-
Часть 3					
42	451840,12	2206050,11	Аналитический	-	-
43	451803,74	2206178,43	Аналитический	-	-
44	451720,73	2206175,79	Аналитический	-	-
45	451719,41	2206127,83	Аналитический	-	-
46	451733,96	2206082,52	Аналитический	-	-
47	451698,57	2206038,20	Аналитический	-	-
48	451741,56	2205994,55	Аналитический	-	-
49	451751,49	2205989,59	Аналитический	-	-
50	451787,21	2206007,78	Аналитический	-	-
42	451840,12	2206050,11	Аналитический	-	-