



ПРАВИТЕЛЬСТВО  
КЕМЕРОВСКОЙ ОБЛАСТИ - КУЗБАССА

**ПОСТАНОВЛЕНИЕ**

от «9» апреля 2021 г. № 190  
г. Кемерово

**Об изменении площадей и границ земель,  
на которых расположены леса,  
указанные в пункте 3 части 1 статьи 114  
Лесного кодекса Российской Федерации,  
Яйского лесничества Кемеровской области**

В соответствии со статьей 82 Лесного кодекса Российской Федерации, постановлением Правительства Российской Федерации от 21.12.2019 № 1755 «Об утверждении Правил изменения границ земель, на которых располагаются леса, указанные в пунктах 3 и 4 части 1 статьи 114 Лесного кодекса Российской Федерации, и определения функциональных зон в лесах, расположенных в лесопарковых зонах», подпунктом 5-4 статьи 3 Закона Кемеровской области от 13.06.2007 № 75-ОЗ «О разграничении полномочий между органами государственной власти Кемеровской области в сфере лесных отношений», на основании согласования проектной документации по проектированию границ в зеленых зонах Яйского лесничества Кемеровской области Федеральным агентством лесного хозяйства от 25.11.2020 № АВ-03-27/23375 и приказа Департамента лесного комплекса Кузбасса от 04.12.2020 № 01-06/2166 «Об утверждении проектной документации по изменению границ лесов, расположенных в зеленых зонах Яйского лесничества Кемеровской области» Правительство Кемеровской области - Кузбасса п о с т а н о в л я е т :

1. Исключить из границ земель, на которых расположены леса, указанные в пункте 3 части 1 статьи 114 Лесного кодекса Российской Федерации (далее - леса в зеленых зонах), Яйского лесничества Кемеровской области лесной участок площадью 82,6714 га, расположенный в кварталах № 25 (выдел 6, части выделов 2, 4, 5), № 27 (части выделов 2, 3), № 28 (выделы 4, 5, части выделов 1, 3, 8) Анжерского участкового лесничества, урочище «Анжеро-Судженское», в соответствии с описанием

местоположения границ лесного участка согласно приложению № 1 к настоящему постановлению.

2. Включить в границы земель, на которых расположены леса в зеленых зонах, Яйского лесничества Кемеровской области лесной участок площадью 82,6714 га, расположенный в кварталах № 2 (выделы 1, 2, 3, 4, 5, 6, 7, 8, 9, 10, 11, 12, 13, 14, 15, 16, 17, 18, 19), № 6 (выделы 14, 15, 17, 18, 19, часть выдела 16) Яйского участкового лесничества, урочище «Чиндатское», в соответствии с описанием местоположения границ лесного участка согласно приложению № 2 к настоящему постановлению.

3. Департаменту лесного комплекса Кузбасса обеспечить в установленном порядке внесение сведений об изменении границ земель, на которых расположены леса в зеленых зонах, Яйского лесничества Кемеровской области в государственный лесной реестр.

4. Настоящее постановление подлежит опубликованию на сайте «Электронный бюллетень Правительства Кемеровской области – Кузбасса».

5. Контроль за исполнением настоящего постановления возложить на заместителя председателя Правительства Кемеровской области - Кузбасса (по агропромышленному комплексу) Харитонов А.В.

Первый заместитель Губернатора  
Кемеровской области – Кузбасса –  
председатель Правительства  
Кемеровской области – Кузбасса



В.Н. Телегин

Приложение № 1  
к постановлению Правительства  
Кемеровской области – Кузбасса  
от 9 апреля 2021 г. № 190

Текстовое и графическое описание местоположения границ лесного участка, исключаемого из границ земель, на которых расположены леса, указанные в пункте 3 части 1 статьи 114 Лесного кодекса Российской Федерации

Прохождение границы		Описание прохождения границы
от точки	до точки	
1	2	3
<b>ЧЗУ1</b>		
1	2	Граница проходит от точки 1 до точки 2 в юго-восточном направлении, румб ЮВ:55°46,96', протяженность границы составляет 171,48 м
2	3	Граница проходит от точки 2 до точки 3 в юго-восточном направлении, румб ЮВ:45°12,49', протяженность границы составляет 33,09 м
3	4	Граница проходит от точки 3 до точки 4 в юго-западном направлении, румб ЮЗ:49°53,18', протяженность границы составляет 159,3 м
4	5	Граница проходит от точки 4 до точки 5 в юго-западном направлении, румб ЮЗ:47°41,16', протяженность границы составляет 11,47 м
5	6	Граница проходит от точки 5 до точки 6 в юго-западном направлении, румб ЮЗ:49°32,17', протяженность границы составляет 250,07 м
6	7	Граница проходит от точки 6 до точки 7 в северо-западном направлении, румб СЗ:30°43,95', протяженность границы составляет 113,05 м
7	8	Граница проходит от точки 7 до точки 8 в северо-западном направлении, румб СЗ:47°2,62', протяженность границы составляет 87,84 м
8	9	Граница проходит от точки 8 до точки 9 в северо-восточном направлении, румб СВ:49°47,38', протяженность границы составляет 106,03 м
9	10	Граница проходит от точки 9 до точки 10 в северо-восточном направлении, румб СВ:49°48,11', протяженность границы составляет 12,33 м
10	1	Граница проходит от точки 10 до точки 1 в северо-восточном направлении, румб СВ:49°37,76', протяженность границы составляет 245,4 м
<b>ЧЗУ2</b>		
11	12	Граница проходит от точки 11 до точки 12 в юго-западном направлении, румб ЮЗ:49°55,16', протяженность границы составляет 254,96 м

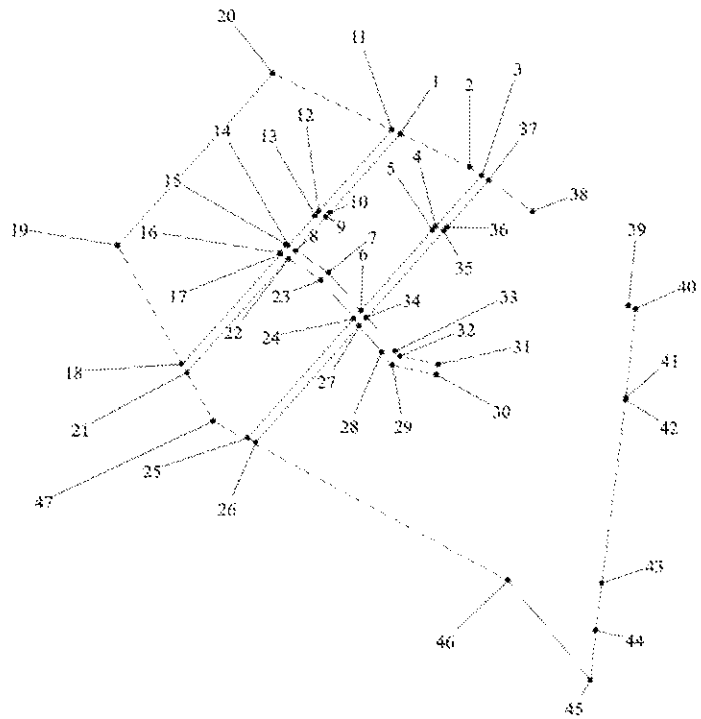
1	2	3
12	13	Граница проходит от точки 12 до точки 13 в юго-западном направлении, румб ЮЗ:46°38,19', протяженность границы составляет 11,88 м
13	14	Граница проходит от точки 13 до точки 14 в юго-западном направлении, румб ЮЗ:49°44,53', протяженность границы составляет 93,91 м
14	15	Граница проходит от точки 14 до точки 15 в северо-западном направлении, румб СЗ:47°3,9', протяженность границы составляет 5,89 м
15	16	Граница проходит от точки 15 до точки 16 в юго-западном направлении, румб ЮЗ:42°21,6', протяженность границы составляет 25,02 м
16	17	Граница проходит от точки 16 до точки 17 в юго-восточном направлении, румб ЮВ:47°31,85', протяженность границы составляет 2,56 м
17	18	Граница проходит от точки 17 до точки 18 в юго-западном направлении, румб ЮЗ:49°46,76', протяженность границы составляет 343,89 м
18	19	Граница проходит от точки 18 до точки 19 в северо-западном направлении, румб СЗ:18°30,31', протяженность границы составляет 307,32 м
19	20	Граница проходит от точки 19 до точки 20 в северо-восточном направлении, румб СВ:49°58,83', протяженность границы составляет 537,15 м
20	11	Граница проходит от точки 20 до точки 11 в юго-восточном направлении, румб ЮВ:55°46,79', протяженность границы составляет 294,39 м
<b>ЧЗУЗ</b>		
21	22	Граница проходит от точки 21 до точки 22 в северо-восточном направлении, румб СВ:49°46,89', протяженность границы составляет 354,42 м
22	23	Граница проходит от точки 22 до точки 23 в юго-восточном направлении, румб ЮВ:47°34,48', протяженность границы составляет 87,2 м
23	24	Граница проходит от точки 23 до точки 24 в юго-восточном направлении, румб ЮВ:30°5,9', протяженность границы составляет 114 м
24	25	Граница проходит от точки 24 до точки 25 в юго-западном направлении, румб ЮЗ:49°33,37', протяженность границы составляет 370,57 м
25	26	Граница проходит от точки 25 до точки 26 в юго-восточном направлении, румб ЮВ:52°59,85', протяженность границы составляет 20,74 м
26	27	Граница проходит от точки 26 до точки 27 в северо-восточном направлении, румб СВ:49°32,43', протяженность границы составляет 362,38 м
27	28	Граница проходит от точки 27 до точки 28 в юго-восточном направлении, румб ЮВ:30°5,91', протяженность границы составляет 77,79 м

1	2	3
28	29	Граница проходит от точки 28 до точки 29 в юго-восточном направлении, румб ЮВ:30°3,01', протяженность границы составляет 38,18 м
29	30	Граница проходит от точки 29 до точки 30 в юго-восточном направлении, румб ЮВ:69°22,16', протяженность границы составляет 100,61 м
30	31	Граница проходит от точки 30 до точки 31 в северо-восточном направлении, румб СВ:20°39,16', протяженность границы составляет 25,01 м
31	32	Граница проходит от точки 31 до точки 32 в северо-западном направлении, румб СЗ:69°33,12', протяженность границы составляет 87,5 м
32	33	Граница проходит от точки 32 до точки 33 в северо-западном направлении, румб СЗ:33°2,89', протяженность границы составляет 15,84 м
33	34	Граница проходит от точки 33 до точки 34 в северо-западном направлении, румб СЗ:30°44,11', протяженность границы составляет 99,32 м
34	35	Граница проходит от точки 34 до точки 35 в северо-восточном направлении, румб СВ:49°34,35', протяженность границы составляет 268,22 м
35	36	Граница проходит от точки 35 до точки 36 в северо-восточном направлении, румб СВ:49°52,52', протяженность границы составляет 12,65 м
36	37	Граница проходит от точки 36 до точки 37 в северо-восточном направлении, румб СВ:49°27,47', протяженность границы составляет 145,01 м
37	38	Граница проходит от точки 37 до точки 38 в юго-восточном направлении, румб ЮВ:45°13,06', протяженность границы составляет 121,02 м
38	39	Граница проходит от точки 38 до точки 39 в юго-восточном направлении, румб ЮВ:35°40,25', протяженность границы составляет 301,63 м
39	40	Граница проходит от точки 39 до точки 40 в юго-восточном направлении, румб ЮВ:60°13,86', протяженность границы составляет 17,68 м
40	41	Граница проходит от точки 40 до точки 41 в юго-западном направлении, румб ЮЗ:15°29,97', протяженность границы составляет 208,77 м
41	42	Граница проходит от точки 41 до точки 42 в юго-западном направлении, румб ЮЗ:15°28,61', протяженность границы составляет 4,53 м
42	43	Граница проходит от точки 42 до точки 43 в юго-западном направлении, румб ЮЗ:16°41,06', протяженность границы составляет 430,51 м
43	44	Граница проходит от точки 43 до точки 44 в юго-западном направлении, румб ЮЗ:16°41,1', протяженность границы составляет 111,53 м
44	45	Граница проходит от точки 44 до точки 45 в юго-западном направлении, румб ЮЗ:15°13,53', протяженность границы составляет 115,45 м

1	2	3
45	46	Граница проходит от точки 45 до точки 46 в северо-западном направлении, румб СЗ:30°2,07', протяженность границы составляет 291,68 м
46	47	Граница проходит от точки 46 до точки 47 в северо-западном направлении, румб СЗ:52°29,25', протяженность границы составляет 749,33 м
47	21	Граница проходит от точки 47 до точки 21 в северо-западном направлении, румб СЗ:18°30,32', протяженность границы составляет 126,12 м



**Выноска**  
**Масштаб 1:15 000**





Обозначение части: ЧЗУ1		
Обозначение характерных точек границ	Координаты	
	X	Y
1	2	3
1	699059,85	1354502,11
2	698963,42	1354643,91
3	698940,11	1354667,39
4	698837,47	1354545,56
5	698829,75	1354537,08
6	698667,46	1354346,82
7	698764,63	1354289,05
8	698824,49	1354224,76
9	698892,94	1354305,73
10	698900,9	1354315,15
1	699059,85	1354502,11
Обозначение части: ЧЗУ2		
11	699071,15	1354485,5
12	698906,99	1354290,42
13	698898,83	1354281,78
14	698838,14	1354210,11
15	698842,15	1354205,8
16	698823,66	1354188,94
17	698821,93	1354190,83
18	698599,87	1353928,25
19	698891,3	1353830,71
20	699236,71	1354242,07
11	699071,15	1354485,5
Обозначение части: ЧЗУ3		
21	698579,5	1353935,06
22	698808,35	1354205,69
23	698749,52	1354270,06
24	698650,89	1354327,23
25	698410,5	1354045,21
26	698398,02	1354061,77
27	698633,17	1354337,49
28	698565,87	1354376,5
29	698532,82	1354395,62
30	698497,37	1354489,78
31	698520,77	1354498,6
32	698551,34	1354416,61
33	698564,62	1354407,97
34	698649,99	1354357,21
35	698823,93	1354561,39
36	698832,08	1354571,06
37	698926,34	1354681,26
38	698841,09	1354767,16
39	698596,05	1354943,05
40	698587,27	1354958,4
41	698386,09	1354902,61
42	698381,72	1354901,4

1	2	3
43	697969,33	1354777,8
44	697862,5	1354745,78
45	697751,1	1354715,46
46	698003,61	1354569,47
47	698459,9	1353975,09
21	698579,5	1353935,06

Приложение № 2  
к постановлению Правительства  
Кемеровской области – Кузбасса  
от 9 апреля 2021 г. № 190

Текстовое и графическое описание местоположения границ лесного участка, включаемого в границы земель, на которых расположены леса, указанные в пункте 3 части 1 статьи 114 Лесного кодекса Российской Федерации

Прохождение границы		Описание прохождения границы
от точки	до точки	
1	2	3
ЧЗУ1		
1	2	Граница проходит от точки 1 до точки 2 в юго-западном направлении, румб ЮЗ:12°7,52', протяженность границы составляет 99,36 м
2	3	Граница проходит от точки 2 до точки 3 в северо-западном направлении, румб СЗ:58°18,52', протяженность границы составляет 50,10 м
3	4	Граница проходит от точки 3 до точки 4 в северо-западном направлении, румб СЗ:72°17,79', протяженность границы составляет 51,53 м
4	5	Граница проходит от точки 4 до точки 5 в северо-восточном направлении, румб СВ:0°14,33', протяженность границы составляет 40,78 м
5	6	Граница проходит от точки 5 до точки 6 в северо-западном направлении, румб СЗ:52°6,67', протяженность границы составляет 72,88 м
6	7	Граница проходит от точки 6 до точки 7 в северо-восточном направлении, румб СВ:30°29,81', протяженность границы составляет 29,68 м
7	8	Граница проходит от точки 7 до точки 8 в юго-восточном направлении, румб ЮВ:64°7,65', протяженность границы составляет 75,85 м
8	9	Граница проходит от точки 8 до точки 9 в северо-восточном направлении, румб СВ:36°24,76', протяженность границы составляет 48,87 м
9	10	Граница проходит от точки 9 до точки 10 в северо-восточном направлении, румб СВ:60°14,42', протяженность границы составляет 23,91 м
10	11	Граница проходит от точки 10 до точки 11 в юго-восточном направлении, румб ЮВ:13°27,57', протяженность границы составляет 47,95 м
11	1	Граница проходит от точки 1 до точки 2 в юго-восточном направлении, румб ЮВ:43°8,1', протяженность границы составляет 37,59 м

1	2	3
ЧЗУ2		
12	13	Граница проходит от точки 12 до точки 13 в северо-западном направлении, румб СЗ:24°21,81', протяженность границы составляет 61,23 м
13	14	Граница проходит от точки 13 до точки 14 в северо-восточном направлении, румб СВ:12°25,68', протяженность границы составляет 65,33 м
14	15	Граница проходит от точки 14 до точки 15 в юго-восточном направлении, румб ЮВ:73°49,51', протяженность границы составляет 76,18 м
15	16	Граница проходит от точки 15 до точки 16 в юго-восточном направлении, румб ЮВ:7°34,52', протяженность границы составляет 62,51 м
16	12	Граница проходит от точки 16 до точки 12 в юго-западном направлении, румб ЮЗ:62°35,55', протяженность границы составляет 79,08 м
ЧЗУ3		
17	18	Граница проходит от точки 17 до точки 18 в северо-западном направлении, румб СЗ:20°15,53', протяженность границы составляет 53,25 м
18	19	Граница проходит от точки 18 до точки 19 в северо-западном направлении, румб СЗ:20°5,83', протяженность границы составляет 47,20 м
19	20	Граница проходит от точки 19 до точки 20 в северо-восточном направлении, румб СВ:42°37,2', протяженность границы составляет 31,50 м
20	21	Граница проходит от точки 20 до точки 21 в северо-восточном направлении, румб СВ:72°48,24', протяженность границы составляет 31,15 м
21	22	Граница проходит от точки 21 до точки 22 в юго-восточном направлении, румб ЮВ:73°49,04', протяженность границы составляет 54,07 м
22	23	Граница проходит от точки 22 до точки 23 в юго-восточном направлении, румб ЮВ:79°33,23', протяженность границы составляет 47,49 м
23	24	Граница проходит от точки 23 до точки 24 в юго-западном направлении, румб ЮЗ:16°53,72', протяженность границы составляет 33,31 м
24	17	Граница проходит от точки 24 до точки 17 в юго-западном направлении, румб ЮЗ:55°58,87', протяженность границы составляет 127,14 м
ЧЗУ4		
25	26	Граница проходит от точки 25 до точки 26 в юго-западном направлении, румб СЗ:45°3,01', протяженность границы составляет 32,33 м
26	27	Граница проходит от точки 26 до точки 27 в юго-западном направлении, румб СЗ:40°28,32', протяженность границы составляет 71,12 м
27	28	Граница проходит от точки 27 до точки 28 в юго-западном направлении, румб СВ:11°20,5', протяженность границы составляет 151,94 м

1	2	3
28	29	Граница проходит от точки 28 до точки 29 в юго-западном направлении, румб ЮВ:80°0,07', протяженность границы составляет 43,37 м
29	30	Граница проходит от точки 29 до точки 30 в юго-западном направлении, румб СВ:52°42,9', протяженность границы составляет 50,51 м
30	31	Граница проходит от точки 30 до точки 31 в юго-западном направлении, румб СВ:88°17,08', протяженность границы составляет 37,42 м
31	32	Граница проходит от точки 31 до точки 32 в юго-западном направлении, румб ЮВ:21°14,2', протяженность границы составляет 64,24 м
32	33	Граница проходит от точки 32 до точки 33 в юго-западном направлении, румб ЮВ:10°29,6', протяженность границы составляет 45,96 м
33	34	Граница проходит от точки 33 до точки 34 в юго-западном направлении, румб ЮЗ:88°36,47', протяженность границы составляет 71,62 м
34	35	Граница проходит от точки 34 до точки 35 в юго-западном направлении, румб ЮЗ:71°23,83', протяженность границы составляет 61,54 м
35	36	Граница проходит от точки 35 до точки 36 в юго-западном направлении, румб ЮЗ:36°48,74', протяженность границы составляет 35,85 м
36	37	Граница проходит от точки 36 до точки 37 в юго-западном направлении, румб ЮВ:44°23,31', протяженность границы составляет 61,61 м
37	38	Граница проходит от точки 37 до точки 38 в юго-западном направлении, румб ЮВ:31°19,65', протяженность границы составляет 36,74 м
38	25	Граница проходит от точки 38 до точки 39 в юго-западном направлении, румб ЮЗ:50°20,29', протяженность границы составляет 30,63 м
ЧЗУ5		
39	40	Граница проходит от точки 39 до точки 40 в юго-западном направлении, румб ЮЗ:7°2,6', протяженность границы составляет 26,99 м
40	41	Граница проходит от точки 40 до точки 41 в юго-восточном направлении, румб ЮВ:31°31,37', протяженность границы составляет 45,69 м
41	42	Граница проходит от точки 41 до точки 42 в юго-западном направлении, румб ЮЗ:79°35,56', протяженность границы составляет 110,94 м
42	43	Граница проходит от точки 42 до точки 43 в северо-западном направлении, румб СЗ:61°6,1', протяженность границы составляет 35,26 м
43	44	Граница проходит от точки 43 до точки 44 в северо-западном направлении, румб СЗ:29°8,06', протяженность границы составляет 27,24 м

1	2	3
44	45	Граница проходит от точки 44 до точки 45 в северо-западном направлении, румб СЗ:68°14,63', протяженность границы составляет 49,4 м
45	46	Граница проходит от точки 45 до точки 46 в северо-западном направлении, румб СЗ:45°52,13', протяженность границы составляет 28,91 м
46	47	Граница проходит от точки 46 до точки 47 в северо-восточном направлении, румб СВ:14°4,41', протяженность границы составляет 22,33 м
47	48	Граница проходит от точки 47 до точки 48 в северо-западном направлении, румб СЗ:73°35,79', протяженность границы составляет 13,92 м
48	49	Граница проходит от точки 48 до точки 49 в юго-западном направлении, румб ЮЗ:36°31,87', протяженность границы составляет 29,77 м
49	50	Граница проходит от точки 49 до точки 50 в северо-западном направлении, румб СЗ:61°58,58', протяженность границы составляет 38,65 м
50	51	Граница проходит от точки 50 до точки 51 в северо-западном направлении, румб СЗ:18°47,68', протяженность границы составляет 13,1 м
51	52	Граница проходит от точки 51 до точки 52 в северо-восточном направлении, румб СВ:30°43,27', протяженность границы составляет 31,59 м
52	53	Граница проходит от точки 52 до точки 53 в юго-восточном направлении, румб ЮВ:84°50,05', протяженность границы составляет 237,01 м
53	54	Граница проходит от точки 53 до точки 54 в юго-восточном направлении, румб ЮВ:71°33,9', протяженность границы составляет 30,93 м
54	39	Граница проходит от точки 54 до точки 39 в юго-западном направлении, румб ЮЗ:40°0,11', протяженность границы составляет 28,41 м
ЧЗУ6		
55	56	Граница проходит от точки 55 до точки 56 в юго-западном направлении, румб ЮЗ:0°12,62', протяженность границы составляет 35,42 м
56	57	Граница проходит от точки 56 до точки 57 в юго-западном направлении, румб ЮЗ:25°58,73', протяженность границы составляет 66,43 м
57	58	Граница проходит от точки 57 до точки 58 в юго-западном направлении, румб ЮЗ:82°3,6', протяженность границы составляет 85,28 м
58	59	Граница проходит от точки 58 до точки 59 в северо-западном направлении, румб СЗ:77°19,66', протяженность границы составляет 62,36 м
59	60	Граница проходит от точки 59 до точки 60 в северо-западном направлении, румб СЗ:58°18,88', протяженность границы составляет 56,37 м

1	2	3
60	61	Граница проходит от точки 60 до точки 61 в северо-восточном направлении, румб СВ:65°12,47', протяженность границы составляет 44,81 м
61	62	Граница проходит от точки 61 до точки 62 в северо-восточном направлении, румб СВ:34°33,75', протяженность границы составляет 28,42 м
62	63	Граница проходит от точки 62 до точки 63 в северо-западном направлении, румб СЗ:11°34,74', протяженность границы составляет 20,87 м
63	64	Граница проходит от точки 63 до точки 64 в северо-восточном направлении, румб СВ:63°11,51', протяженность границы составляет 34,79 м
64	65	Граница проходит от точки 64 до точки 65 в юго-восточном направлении, румб ЮВ:61°39,64', протяженность границы составляет 53,3 м
65	66	Граница проходит от точки 65 до точки 66 в северо-восточном направлении, румб СВ:71°4,76', протяженность границы составляет 70,13 м
66	55	Граница проходит от точки 66 до точки 55 в юго-восточном направлении, румб ЮВ:64°37,21', протяженность границы составляет 28,32 м
ЧЗУ7		
67	68	Граница проходит от точки 67 до точки 68 в юго-восточном направлении, румб ЮВ:22°9,75', протяженность границы составляет 75,74 м
68	69	Граница проходит от точки 68 до точки 69 в юго-восточном направлении, румб ЮВ:9°38,49', протяженность границы составляет 43,65 м
69	70	Граница проходит от точки 69 до точки 70 в юго-западном направлении, румб ЮЗ:32°16,84', протяженность границы составляет 30,22 м
70	71	Граница проходит от точки 70 до точки 71 в юго-западном направлении, румб ЮЗ:20°45,34', протяженность границы составляет 45,68 м
71	72	Граница проходит от точки 71 до точки 72 в северо-западном направлении, румб СЗ:66°37,14', протяженность границы составляет 69,73 м
72	73	Граница проходит от точки 72 до точки 73 в юго-западном направлении, румб ЮЗ:89°27,99', протяженность границы составляет 32,22 м
73	74	Граница проходит от точки 73 до точки 74 в северо-западном направлении, румб СЗ:65°44,53', протяженность границы составляет 58,32 м
74	75	Граница проходит от точки 74 до точки 75 в северо-восточном направлении, румб СВ:14°39,18', протяженность границы составляет 107,25 м
75	76	Граница проходит от точки 75 до точки 76 в юго-восточном направлении, румб ЮВ:86°13,4', протяженность границы составляет 20,34 м

1	2	3
76	77	Граница проходит от точки 76 до точки 77 в юго-восточном направлении, румб ЮВ:31°30,54', протяженность границы составляет 30,46 м
77	78	Граница проходит от точки 77 до точки 78 в юго-западном направлении, румб ЮЗ:6°27,64', протяженность границы составляет 78,74 м
78	79	Граница проходит от точки 78 до точки 79 в юго-восточном направлении, румб ЮВ:83°32,17', протяженность границы составляет 21,5 м
79	80	Граница проходит от точки 79 до точки 80 в северо-восточном направлении, румб СВ:13°11,4', протяженность границы составляет 14,29 м
80	81	Граница проходит от точки 80 до точки 81 в северо-западном направлении, румб СЗ:6°4,67', протяженность границы составляет 29,18 м
81	82	Граница проходит от точки 81 до точки 82 в северо-восточном направлении, румб СВ:26°12,34', протяженность границы составляет 46,35 м
82	83	Граница проходит от точки 82 до точки 83 в юго-восточном направлении, румб ЮВ:33°57,54', протяженность границы составляет 87,47 м
83	84	Граница проходит от точки 83 до точки 84 в северо-восточном направлении, румб СВ:50°36,53', протяженность границы составляет 16,64 м
84	85	Граница проходит от точки 84 до точки 85 в северо-западном направлении, румб СЗ:16°21,07', протяженность границы составляет 101,06 м
85	67	Граница проходит от точки 85 до точки 67 в северо-восточном направлении, румб СВ:47°20,1', протяженность границы составляет 21,87 м
ЧЗУ8		
86	87	Граница проходит от точки 86 до точки 87 в юго-восточном направлении, румб ЮВ:28°35,96', протяженность границы составляет 78,24 м
87	88	Граница проходит от точки 87 до точки 88 в юго-западном направлении, румб ЮЗ:52°8,9', протяженность границы составляет 25,8 м
88	89	Граница проходит от точки 88 до точки 89 в северо-западном направлении, румб СЗ:89°14,63', протяженность границы составляет 41,67 м
89	90	Граница проходит от точки 89 до точки 90 в юго-западном направлении, румб ЮЗ:49°5,21', протяженность границы составляет 46,83 м
90	91	Граница проходит от точки 90 до точки 91 в северо-западном направлении, румб СЗ:52°50,36', протяженность границы составляет 30,74 м
91	92	Граница проходит от точки 91 до точки 92 в северо-восточном направлении, румб СВ:16°36,05', протяженность границы составляет 23,42 м



1	2	3
92	93	Граница проходит от точки 92 до точки 93 в северо-западном направлении, румб СЗ:3°23,97', протяженность границы составляет 36,59 м
93	86	Граница проходит от точки 93 до точки 86 в северо-восточном направлении, румб СВ:65°6,57', протяженность границы составляет 88,15 м
ЧЗУ9		
94	95	Граница проходит от точки 94 до точки 95 в юго-восточном направлении, румб ЮВ:15°18,33', протяженность границы составляет 55,84 м
95	96	Граница проходит от точки 95 до точки 96 в юго-восточном направлении, румб ЮВ:44°23,4', протяженность границы составляет 47,16 м
96	97	Граница проходит от точки 96 до точки 97 в юго-восточном направлении, румб ЮВ:1°40,94', протяженность границы составляет 49,05 м
97	98	Граница проходит от точки 97 до точки 98 в юго-западном направлении, румб ЮЗ:40°15,18', протяженность границы составляет 32,47 м
98	99	Граница проходит от точки 98 до точки 99 в юго-западном направлении, румб ЮЗ:12°4,65', протяженность границы составляет 20,79 м
99	100	Граница проходит от точки 99 до точки 100 в юго-восточном направлении, румб ЮВ:39°55,79', протяженность границы составляет 67,93 м
100	101	Граница проходит от точки 100 до точки 101 в юго-западном направлении, румб ЮЗ:3°33,1', протяженность границы составляет 28,9 м
101	102	Граница проходит от точки 101 до точки 102 в юго-западном направлении, румб ЮЗ:55°27,32', протяженность границы составляет 18,78 м
102	103	Граница проходит от точки 102 до точки 103 в северо-западном направлении, румб СЗ:35°44,92', протяженность границы составляет 105,47 м
103	104	Граница проходит от точки 103 до точки 104 в северо-западном направлении, румб СЗ:20°55,15', протяженность границы составляет 65 м
104	105	Граница проходит от точки 104 до точки 105 в северо-западном направлении, румб СЗ:5°17,4', протяженность границы составляет 45,01 м
105	106	Граница проходит от точки 105 до точки 106 в северо-восточном направлении, румб СВ:24°0,46', протяженность границы составляет 47,61 м
106	94	Граница проходит от точки 106 до точки 94 в северо-восточном направлении, румб СВ:26°41,37', протяженность границы составляет 43,26 м
ЧЗУ10		
107	108	Граница проходит от точки 107 до точки 108 в юго-восточном направлении, румб ЮВ:56°22,02', протяженность границы составляет 97,33 м

1	2	3
108	109	Граница проходит от точки 108 до точки 109 в юго-восточном направлении, румб ЮВ:60°22,92', протяженность границы составляет 71,12 м
109	110	Граница проходит от точки 109 до точки 110 в северо-восточном направлении, румб СВ:89°15,3', протяженность границы составляет 82,29 м
110	111	Граница проходит от точки 110 до точки 111 в юго-восточном направлении, румб ЮВ:2°2,86', протяженность границы составляет 26,87 м
111	112	Граница проходит от точки 111 до точки 112 в юго-западном направлении, румб ЮЗ:86°26,37', протяженность границы составляет 42,83 м
112	113	Граница проходит от точки 112 до точки 113 в северо-западном направлении, румб СЗ:80°8,27', протяженность границы составляет 27,09 м
113	114	Граница проходит от точки 113 до точки 114 в юго-западном направлении, румб ЮЗ:67°22,68', протяженность границы составляет 40,58 м
114	115	Граница проходит от точки 114 до точки 115 в юго-западном направлении, румб ЮЗ:84°46,64', протяженность границы составляет 51,52 м
115	116	Граница проходит от точки 115 до точки 116 в северо-западном направлении, румб СЗ:44°23,33', протяженность границы составляет 66,95 м
116	117	Граница проходит от точки 116 до точки 117 в северо-западном направлении, румб СЗ:50°47,49', протяженность границы составляет 74,21 м
117	107	Граница проходит от точки 117 до точки 107 в северо-восточном направлении, румб СВ:43°29,07', протяженность границы составляет 52,94 м
ЧЗУ11		
118	119	Граница проходит от точки 118 до точки 119 в юго-восточном направлении, румб ЮВ:18°51,07', протяженность границы составляет 48,31 м
119	120	Граница проходит от точки 119 до точки 120 в юго-восточном направлении, румб ЮВ:56°45,89', протяженность границы составляет 277,75 м
120	121	Граница проходит от точки 120 до точки 121 в юго-западном направлении, румб ЮЗ:54°7,12', протяженность границы составляет 44,97 м
121	122	Граница проходит от точки 121 до точки 122 в юго-западном направлении, румб ЮЗ:72°0,73', протяженность границы составляет 110,23 м
122	123	Граница проходит от точки 122 до точки 123 в северо-западном направлении, румб СЗ:16°3,25', протяженность границы составляет 57,17 м
123	124	Граница проходит от точки 123 до точки 124 в юго-восточном направлении, румб ЮВ:81°43,66', протяженность границы составляет 41,01 м

1	2	3
124	125	Граница проходит от точки 124 до точки 125 в северо-восточном направлении, румб СВ:56°44,91', протяженность границы составляет 19,2 м
125	126	Граница проходит от точки 125 до точки 126 в северо-западном направлении, румб СЗ:43°10,55', протяженность границы составляет 35,76 м
126	127	Граница проходит от точки 126 до точки 127 в северо-западном направлении, румб СЗ:75°26,58', протяженность границы составляет 58,45 м
127	128	Граница проходит от точки 127 до точки 128 в северо-западном направлении, румб СЗ:44°22,51', протяженность границы составляет 39,55 м
128	129	Граница проходит от точки 128 до точки 129 в юго-западном направлении, румб ЮЗ:68°3,95', протяженность границы составляет 47,3 м
129	130	Граница проходит от точки 129 до точки 130 в юго-западном направлении, румб ЮЗ:50°56,39', протяженность границы составляет 46,94 м
130	131	Граница проходит от точки 130 до точки 131 в северо-западном направлении, румб СЗ:71°48,14', протяженность границы составляет 57,29 м
131	132	Граница проходит от точки 131 до точки 132 в северо-западном направлении, румб СЗ:1°0,56', протяженность границы составляет 49,39 м
132	133	Граница проходит от точки 132 до точки 133 в северо-восточном направлении, румб СВ:54°37,03', протяженность границы составляет 23,66 м
133	134	Граница проходит от точки 133 до точки 134 в юго-восточном направлении, румб ЮВ:53°28,12', протяженность границы составляет 47,73 м
134	135	Граница проходит от точки 134 до точки 135 в северо-восточном направлении, румб СВ:70°22,38', протяженность границы составляет 21,58 м
135	136	Граница проходит от точки 135 до точки 136 в северо-западном направлении, румб СЗ:18°4,05', протяженность границы составляет 34,02 м
136	137	Граница проходит от точки 136 до точки 137 в северо-западном направлении, румб СЗ:70°11,91', протяженность границы составляет 32,88 м
137	138	Граница проходит от точки 137 до точки 138 в северо-западном направлении, румб СЗ:29°54,59', протяженность границы составляет 36,18 м
138	139	Граница проходит от точки 138 до точки 139 в северо-западном направлении, румб СЗ:89°14,72', протяженность границы составляет 57,71 м
139	140	Граница проходит от точки 139 до точки 140 в юго-западном направлении, румб ЮЗ:10°22,85', протяженность границы составляет 42,45 м
140	141	Граница проходит от точки 140 до точки 141 в северо-западном направлении, румб СЗ:57°16,7', протяженность границы составляет 40,53 м

1	2	3
141	142	Граница проходит от точки 141 до точки 142 в северо-западном направлении, румб СЗ:37°44,98', протяженность границы составляет 26,05 м
142	143	Граница проходит от точки 142 до точки 143 в северо-восточном направлении, румб СВ:17°3,9', протяженность границы составляет 36,9 м
143	118	Граница проходит от точки 143 до точки 118 в северо-восточном направлении, румб СВ:88°15,76', протяженность границы составляет 183,05 м
ЧЗУ12		
144	145	Граница проходит от точки 144 до точки 145 в юго-западном направлении, румб ЮЗ:55°21,4', протяженность границы составляет 96,36 м
145	146	Граница проходит от точки 145 до точки 146 в юго-восточном направлении, румб ЮВ:1°54,73', протяженность границы составляет 56,94 м
146	147	Граница проходит от точки 146 до точки 147 в юго-восточном направлении, румб ЮВ:32°49,15', протяженность границы составляет 45,07 м
147	148	Граница проходит от точки 147 до точки 148 в юго-восточном направлении, румб ЮВ:72°31,24', протяженность границы составляет 33,56 м
148	149	Граница проходит от точки 148 до точки 149 в северо-восточном направлении, румб СВ:58°59,13', протяженность границы составляет 38,74 м
149	150	Граница проходит от точки 149 до точки 150 в северо-восточном направлении, румб СВ:40°23,37', протяженность границы составляет 61,31 м
150	151	Граница проходит от точки 150 до точки 151 в северо-восточном направлении, румб СВ:53°33,62', протяженность границы составляет 37,29 м
151	152	Граница проходит от точки 151 до точки 152 в северо-западном направлении, румб СЗ:37°19,65', протяженность границы составляет 36,81 м
152	153	Граница проходит от точки 152 до точки 153 в северо-восточном направлении, румб СВ:13°49,56', протяженность границы составляет 36,36 м
153	154	Граница проходит от точки 153 до точки 154 в северо-восточном направлении, румб СВ:88°41,88', протяженность границы составляет 29,93 м
154	155	Граница проходит от точки 154 до точки 155 в юго-восточном направлении, румб ЮВ:37°28,34', протяженность границы составляет 75,13 м
155	156	Граница проходит от точки 155 до точки 156 в юго-западном направлении, румб ЮЗ:23°51,21', протяженность границы составляет 37,34 м
156	157	Граница проходит от точки 156 до точки 157 в юго-восточном направлении, румб ЮВ:33°11,38', протяженность границы составляет 34,93 м

1	2	3
157	158	Граница проходит от точки 157 до точки 158 в юго-восточном направлении, румб ЮВ:8°57,44', протяженность границы составляет 46,82 м
158	159	Граница проходит от точки 158 до точки 159 в юго-восточном направлении, румб ЮВ:64°19,92', протяженность границы составляет 216,53 м
159	160	Граница проходит от точки 159 до точки 160 в юго-западном направлении, румб ЮЗ:27°39,2', протяженность границы составляет 32,49 м
160	161	Граница проходит от точки 160 до точки 161 в северо-западном направлении, румб СЗ:72°7,47', протяженность границы составляет 72,88 м
161	162	Граница проходит от точки 161 до точки 162 в северо-западном направлении, румб СЗ:86°17,56', протяженность границы составляет 41,76 м
162	163	Граница проходит от точки 162 до точки 163 в северо-западном направлении, румб СЗ:60°45,08', протяженность границы составляет 98,96 м
163	164	Граница проходит от точки 163 до точки 164 в северо-западном направлении, румб СЗ:72°15,18', протяженность границы составляет 66,11 м
164	165	Граница проходит от точки 164 до точки 165 в юго-западном направлении, румб ЮЗ:58°12,46', протяженность границы составляет 23,95 м
165	166	Граница проходит от точки 165 до точки 166 в юго-восточном направлении, румб ЮВ:3°19,82', протяженность границы составляет 34,43 м
166	167	Граница проходит от точки 166 до точки 167 в юго-западном направлении, румб ЮЗ:34°46,75', протяженность границы составляет 20,72 м
167	168	Граница проходит от точки 167 до точки 168 в северо-западном направлении, румб СЗ:45°6,07', протяженность границы составляет 60,1 м
168	169	Граница проходит от точки 168 до точки 169 в северо-западном направлении, румб СЗ:81°5,6', протяженность границы составляет 60,52 м
169	170	Граница проходит от точки 169 до точки 170 в юго-западном направлении, румб ЮЗ:62°19,57', протяженность границы составляет 83,43 м
170	171	Граница проходит от точки 170 до точки 171 в северо-западном направлении, румб СЗ:38°5,62', протяженность границы составляет 34,46 м
171	172	Граница проходит от точки 171 до точки 172 в юго-западном направлении, румб ЮЗ:54°10,6', протяженность границы составляет 39,64 м
172	173	Граница проходит от точки 172 до точки 173 в юго-западном направлении, румб ЮЗ:32°16,27', протяженность границы составляет 120,86 м
173	174	Граница проходит от точки 173 до точки 174 в юго-западном направлении, румб ЮЗ:33°37,13', протяженность границы составляет 149,49 м

1	2	3
174	175	Граница проходит от точки 174 до точки 175 в юго-западном направлении, румб ЮЗ:81°2,65', протяженность границы составляет 108,24 м
175	176	Граница проходит от точки 175 до точки 176 в северо-западном направлении, румб СЗ:22°31,79', протяженность границы составляет 30,38 м
176	177	Граница проходит от точки 176 до точки 177 в северо-восточном направлении, румб СВ:14°14,36', протяженность границы составляет 97,12 м
177	178	Граница проходит от точки 177 до точки 178 в северо-восточном направлении, румб СВ:29°32,21', протяженность границы составляет 50,2 м
178	179	Граница проходит от точки 178 до точки 179 в юго-восточном направлении, румб ЮВ:56°15,99', протяженность границы составляет 25,62 м
179	180	Граница проходит от точки 179 до точки 180 в северо-восточном направлении, румб СВ:68°2,42', протяженность границы составляет 61,16 м
180	181	Граница проходит от точки 180 до точки 181 в северо-восточном направлении, румб СВ:54°3,99', протяженность границы составляет 50,3 м
181	182	Граница проходит от точки 181 до точки 182 в северо-восточном направлении, румб СВ:50°44,94', протяженность границы составляет 56,76 м
182	183	Граница проходит от точки 182 до точки 183 в северо-восточном направлении, румб СВ:48°34,38', протяженность границы составляет 54,35 м
183	184	Граница проходит от точки 183 до точки 184 в северо-восточном направлении, румб СВ:31°59,44', протяженность границы составляет 95,4 м
184	185	Граница проходит от точки 184 до точки 185 в северо-западном направлении, румб СЗ:20°39,36', протяженность границы составляет 44,96 м
185	186	Граница проходит от точки 185 до точки 186 в юго-западном направлении, румб ЮЗ:79°48,24', протяженность границы составляет 28,25 м
186	187	Граница проходит от точки 186 до точки 187 в юго-западном направлении, румб ЮЗ:50°33,39', протяженность границы составляет 159,64 м
187	188	Граница проходит от точки 187 до точки 188 в юго-западном направлении, румб ЮЗ:60°40,81', протяженность границы составляет 92,12 м
188	189	Граница проходит от точки 188 до точки 189 в северо-западном направлении, румб СЗ:3°39,33', протяженность границы составляет 47,37 м
189	190	Граница проходит от точки 189 до точки 190 в северо-восточном направлении, румб СВ:32°30,81', протяженность границы составляет 106,03 м
190	191	Граница проходит от точки 190 до точки 191 в северо-восточном направлении, румб СВ:62°56,47', протяженность границы составляет 239,26 м

1	2	3
191	144	Граница проходит от точки 191 до точки 144 в северо-восточном направлении, румб СВ:89°18,71', протяженность границы составляет 128,23 м
ЧЗУ13		
192	193	Граница проходит от точки 192 до точки 193 в юго-западном направлении, румб ЮЗ:11°6', протяженность границы составляет 28,36 м
193	194	Граница проходит от точки 193 до точки 194 в юго-восточном направлении, румб ЮВ:39°2,91', протяженность границы составляет 20,25 м
194	195	Граница проходит от точки 194 до точки 195 в юго-восточном направлении, румб ЮВ:39°5,97', протяженность границы составляет 39,69 м
195	196	Граница проходит от точки 195 до точки 196 в юго-восточном направлении, румб ЮВ:41°51,97', протяженность границы составляет 85,5 м
196	197	Граница проходит от точки 196 до точки 197 в юго-восточном направлении, румб ЮВ:50°10,69', протяженность границы составляет 80,86 м
197	198	Граница проходит от точки 197 до точки 198 в юго-восточном направлении, румб ЮВ:9°22,89', протяженность границы составляет 33,8 м
198	199	Граница проходит от точки 198 до точки 199 в юго-западном направлении, румб ЮЗ:73°43,25', протяженность границы составляет 25,47 м
199	200	Граница проходит от точки 199 до точки 200 в северо-западном направлении, румб СЗ:49°59,08', протяженность границы составляет 42,32 м
200	201	Граница проходит от точки 200 до точки 201 в северо-западном направлении, румб СЗ:40°3,25', протяженность границы составляет 64,63 м
201	202	Граница проходит от точки 201 до точки 202 в юго-западном направлении, румб ЮЗ:69°20,44', протяженность границы составляет 40,9 м
202	203	Граница проходит от точки 202 до точки 203 в северо-западном направлении, румб СЗ:85°35,13', протяженность границы составляет 30,66 м
203	204	Граница проходит от точки 203 до точки 204 в северо-западном направлении, румб СЗ:57°26,48', протяженность границы составляет 36,66 м
204	205	Граница проходит от точки 204 до точки 205 в юго-западном направлении, румб ЮЗ:72°34,76', протяженность границы составляет 24,12 м
205	206	Граница проходит от точки 205 до точки 206 в юго-западном направлении, румб ЮЗ:52°16,09', протяженность границы составляет 28,45 м

1	2	3
206	207	Граница проходит от точки 206 до точки 207 в северо-западном направлении, румб СЗ:35°42,01', протяженность границы составляет 22,14 м
207	208	Граница проходит от точки 207 до точки 208 в северо-западном направлении, румб СЗ:3°23,71', протяженность границы составляет 167,84 м
208	209	Граница проходит от точки 208 до точки 209 в юго-восточном направлении, румб ЮВ:82°38,86', протяженность границы составляет 27,82 м
209	210	Граница проходит от точки 209 до точки 210 в юго-восточном направлении, румб ЮВ:66°25,07', протяженность границы составляет 44,52 м
210	211	Граница проходит от точки 210 до точки 211 в северо-восточном направлении, румб СВ:53°59,02', протяженность границы составляет 30,48 м
211	192	Граница проходит от точки 211 до точки 192 в юго-восточном направлении, румб ЮВ:55°10,84', протяженность границы составляет 20,12 м
ЧЗУ14		
212	213	Граница проходит от точки 212 до точки 213 в северо-западном направлении, румб СЗ:17°43,55', протяженность границы составляет 110,88 м
213	214	Граница проходит от точки 213 до точки 214 в северо-восточном направлении, румб СВ:35°11,05', протяженность границы составляет 55,95 м
214	215	Граница проходит от точки 214 до точки 215 в северо-западном направлении, румб СЗ:21°25,78', протяженность границы составляет 23,18 м
215	216	Граница проходит от точки 215 до точки 216 в северо-западном направлении, румб СЗ:65°40,99', протяженность границы составляет 338,24 м
216	217	Граница проходит от точки 216 до точки 217 в северо-западном направлении, румб СЗ:1°30,22', протяженность границы составляет 35,44 м
217	218	Граница проходит от точки 217 до точки 218 в северо-восточном направлении, румб СВ:88°29,82', протяженность границы составляет 54,52 м
218	219	Граница проходит от точки 218 до точки 219 в северо-западном направлении, румб СЗ:18°54,7', протяженность границы составляет 22,8 м
219	220	Граница проходит от точки 219 до точки 220 в северо-западном направлении, румб СЗ:67°26,47', протяженность границы составляет 51,98 м
220	221	Граница проходит от точки 220 до точки 221 в юго-западном направлении, румб ЮЗ:76°38,13', протяженность границы составляет 35,17 м
221	222	Граница проходит от точки 221 до точки 222 в юго-западном направлении, румб ЮЗ:37°9,72', протяженность границы составляет 53,35 м



1	2	3
222	223	Граница проходит от точки 222 до точки 223 в северо-западном направлении, румб СЗ:29°54,12', протяженность границы составляет 36,19 м
223	224	Граница проходит от точки 223 до точки 224 в северо-восточном направлении, румб СВ:49°9,66', протяженность границы составляет 114,8 м
224	225	Граница проходит от точки 224 до точки 225 в северо-восточном направлении, румб СВ:75°8,23', протяженность границы составляет 39,84 м
225	226	Граница проходит от точки 225 до точки 226 в северо-восточном направлении, румб СВ:58°46,52', протяженность границы составляет 111,48 м
226	227	Граница проходит от точки 226 до точки 227 в северо-восточном направлении, румб СВ:56°15,34', протяженность границы составляет 32,21 м
227	228	Граница проходит от точки 227 до точки 228 в северо-восточном направлении, румб СВ:30°8,39', протяженность границы составляет 205,71 м
228	229	Граница проходит от точки 228 до точки 229 в юго-западном направлении, румб ЮВ:69°4,53', протяженность границы составляет 124,49 м
229	230	Граница проходит от точки 229 до точки 230 в юго-западном направлении, румб ЮВ:61°17,66', протяженность границы составляет 38,91 м
230	231	Граница проходит от точки 230 до точки 231 в юго-западном направлении, румб ЮЗ:39°54,27', протяженность границы составляет 215,91 м
231	232	Граница проходит от точки 231 до точки 232 в юго-западном направлении, румб ЮЗ:46°25,57', протяженность границы составляет 245,76 м
232	233	Граница проходит от точки 232 до точки 233 в юго-западном направлении, румб ЮВ:41°33,23', протяженность границы составляет 30,47 м
233	234	Граница проходит от точки 233 до точки 234 в юго-западном направлении, румб ЮВ:84°15,42', протяженность границы составляет 24,68 м
234	235	Граница проходит от точки 234 до точки 235 в северо-восточном направлении, румб СВ:44°27,76', протяженность границы составляет 96,51 м
235	236	Граница проходит от точки 235 до точки 236 в северо-восточном направлении, румб СВ:80°23,16', протяженность границы составляет 59,64 м
236	237	Граница проходит от точки 236 до точки 237 в северо-восточном направлении, румб СВ:52°8,28', протяженность границы составляет 77,39 м
237	238	Граница проходит от точки 237 до точки 238 в северо-восточном направлении, румб СВ:39°58,79', протяженность границы составляет 56,81 м
238	239	Граница проходит от точки 238 до точки 239 в северо-западном направлении, румб СЗ:16°34,89', протяженность границы составляет 51,72 м

1	2	3
239	240	Граница проходит от точки 239 до точки 240 в северо-восточном направлении, румб СВ:46°35,04', протяженность границы составляет 143,24 м
240	241	Граница проходит от точки 240 до точки 241 в юго-западном направлении, румб ЮЗ:18°12,81', протяженность границы составляет 90 м
241	242	Граница проходит от точки 241 до точки 242 в юго-западном направлении, румб ЮВ:3°38,61', протяженность границы составляет 47,37 м
242	243	Граница проходит от точки 242 до точки 243 в юго-западном направлении, румб ЮВ:24°41,71', протяженность границы составляет 76,07 м
243	244	Граница проходит от точки 243 до точки 244 в юго-западном направлении, румб ЮВ:51°44,93', протяженность границы составляет 35,26 м
244	245	Граница проходит от точки 244 до точки 245 в юго-западном направлении, румб ЮЗ:10°19,85', протяженность границы составляет 60,95 м
245	246	Граница проходит от точки 245 до точки 246 в юго-западном направлении, румб ЮВ:34°28,44', протяженность границы составляет 65,69 м
246	247	Граница проходит от точки 246 до точки 247 в юго-западном направлении, румб ЮВ:9°24,71', протяженность границы составляет 44,7 м
247	248	Граница проходит от точки 247 до точки 248 в северо-западном направлении, румб СЗ:48°19,35', протяженность границы составляет 76,98 м
248	249	Граница проходит от точки 248 до точки 249 в северо-западном направлении, румб СЗ:54°17,91', протяженность границы составляет 52,47 м
249	250	Граница проходит от точки 249 до точки 250 в юго-западном направлении, румб ЮЗ:67°22,68', протяженность границы составляет 40,58 м
250	251	Граница проходит от точки 250 до точки 251 в юго-западном направлении, румб ЮЗ:87°22,09', протяженность границы составляет 36,37 м
251	252	Граница проходит от точки 251 до точки 252 в юго-западном направлении, румб ЮЗ:53°55,04', протяженность границы составляет 35,81 м
252	253	Граница проходит от точки 252 до точки 253 в юго-западном направлении, румб ЮЗ:1°57,43', протяженность границы составляет 35,43 м
253	254	Граница проходит от точки 253 до точки 254 в юго-западном направлении, румб ЮВ:32°51,78', протяженность границы составляет 52,84 м
254	255	Граница проходит от точки 254 до точки 255 в юго-западном направлении, румб ЮЗ:1°28,45', протяженность границы составляет 49,37 м
255	256	Граница проходит от точки 255 до точки 256 в юго-западном направлении, румб ЮЗ:4°36,43', протяженность границы составляет 41,96 м

1	2	3
256	257	Граница проходит от точки 256 до точки 257 в юго-западном направлении, румб ЮВ:35°18,77', протяженность границы составляет 71,69 м
257	212	Граница проходит от точки 257 до точки 212 в юго-западном направлении, румб ЮЗ:61°28,16', протяженность границы составляет 76,8 м
ЧЗУ15		
258	259	Граница проходит от точки 258 до точки 259 в юго-западном направлении, румб ЮЗ:26°47,69', протяженность границы составляет 16,73 м
259	260	Граница проходит от точки 259 до точки 260 в северо-западном направлении, румб СЗ:87°46,9', протяженность границы составляет 27,9 м
260	261	Граница проходит от точки 260 до точки 261 в юго-западном направлении, румб ЮЗ:25°59,5', протяженность границы составляет 34,41 м
261	262	Граница проходит от точки 261 до точки 262 в северо-западном направлении, румб СЗ:62°51,4', протяженность границы составляет 39,43 м
262	263	Граница проходит от точки 262 до точки 263 в юго-западном направлении, румб ЮЗ:54°0,87', протяженность границы составляет 54,43 м
263	264	Граница проходит от точки 263 до точки 264 в северо-западном направлении, румб СЗ:39°56,5', протяженность границы составляет 52,85 м
264	265	Граница проходит от точки 264 до точки 265 в северо-западном направлении, румб СЗ:60°27,84', протяженность границы составляет 24,5 м
265	266	Граница проходит от точки 265 до точки 266 в северо-западном направлении, румб СВ:55°11,69', протяженность границы составляет 23,37 м
266	267	Граница проходит от точки 266 до точки 267 в северо-западном направлении, румб СЗ:1°22,17', протяженность границы составляет 34,73 м
267	268	Граница проходит от точки 267 до точки 268 в юго-восточном направлении, румб ЮВ:60°39,72', протяженность границы составляет 26,9 м
268	269	Граница проходит от точки 268 до точки 269 в юго-восточном направлении, румб ЮВ:62°47,55', протяженность границы составляет 58,64 м
269	270	Граница проходит от точки 269 до точки 270 в юго-восточном направлении, румб ЮВ:77°18,86', протяженность границы составляет 24,18 м
270	271	Граница проходит от точки 270 до точки 271 в северо-восточном направлении, румб СВ:31°57,69', протяженность границы составляет 22,16 м
271	272	Граница проходит от точки 271 до точки 272 в северо-западном направлении, румб СЗ:32°48,78', протяженность границы составляет 42,94 м

1	2	3
272	258	Граница проходит от точки 272 до точки 258 в юго-восточном направлении, румб ЮВ:56°52', протяженность границы составляет 94,18 м
ЧЗУ16		
273	274	Граница проходит от точки 273 до точки 274 в юго-западном направлении, румб ЮЗ:37°24,92', протяженность границы составляет 130,66 м
274	275	Граница проходит от точки 274 до точки 275 в юго-западном направлении, румб ЮЗ:81°26,86', протяженность границы составляет 48,75 м
275	276	Граница проходит от точки 275 до точки 276 в северо-восточном направлении, румб СВ:10°20,41', протяженность границы составляет 30,47 м
276	277	Граница проходит от точки 276 до точки 277 в юго-западном направлении, румб ЮЗ:78°54,81', протяженность границы составляет 26,16 м
277	278	Граница проходит от точки 277 до точки 278 в северо-восточном направлении, румб СВ:5°39,46', протяженность границы составляет 45,24 м
278	279	Граница проходит от точки 278 до точки 279 в северо-западном направлении, румб СЗ:75°20,46', протяженность границы составляет 50,66 м
279	280	Граница проходит от точки 279 до точки 280 в северо-западном направлении, румб СЗ:50°31,28', протяженность границы составляет 59,45 м
280	281	Граница проходит от точки 280 до точки 281 в северо-восточном направлении, румб СВ:33°58,04', протяженность границы составляет 26,94 м
281	282	Граница проходит от точки 281 до точки 282 в юго-восточном направлении, румб ЮВ:74°45,13', протяженность границы составляет 34,3 м
282	283	Граница проходит от точки 282 до точки 283 в северо-восточном направлении, румб СВ:55°57,39', протяженность границы составляет 20,69 м
283	284	Граница проходит от точки 283 до точки 284 в северо-восточном направлении, румб СВ:13°35,85', протяженность границы составляет 46,24 м
284	285	Граница проходит от точки 284 до точки 285 в юго-восточном направлении, румб ЮВ:68°18,29', протяженность границы составляет 39,04 м
285	286	Граница проходит от точки 285 до точки 286 в северо-восточном направлении, румб СВ:56°25,01', протяженность границы составляет 47,58 м
286	287	Граница проходит от точки 286 до точки 287 в юго-восточном направлении, румб ЮВ:67°25,84', протяженность границы составляет 75,09 м

1	2	3
287	288	Граница проходит от точки 287 до точки 288 в северо-восточном направлении, румб СВ:88°32,16', протяженность границы составляет 27,79 м
288	273	Граница проходит от точки 288 до точки 273 в юго-западном направлении, румб ЮЗ:9°49,42', протяженность границы составляет 64,12 м
ЧЗУ17		
289	290	Граница проходит от точки 289 до точки 290 в юго-восточном направлении, румб ЮВ:8°36,44', протяженность границы составляет 34,81 м
290	291	Граница проходит от точки 290 до точки 291 в юго-восточном направлении, румб ЮВ:79°45,37', протяженность границы составляет 26,04 м
291	292	Граница проходит от точки 291 до точки 292 в северо-восточном направлении, румб СВ:48°24,38', протяженность границы составляет 28,68 м
292	293	Граница проходит от точки 292 до точки 293 в северо-западном направлении, румб СЗ:17°36,73', протяженность границы составляет 41,84 м
293	294	Граница проходит от точки 293 до точки 294 в северо-восточном направлении, румб СВ:22°0,28', протяженность границы составляет 17,27 м
294	295	Граница проходит от точки 294 до точки 295 в северо-восточном направлении, румб СВ:67°57,63', протяженность границы составляет 27,72 м
295	296	Граница проходит от точки 295 до точки 296 в юго-восточном направлении, румб ЮВ:30°44,34', протяженность границы составляет 41,54 м
296	297	Граница проходит от точки 296 до точки 297 в юго-восточном направлении, румб ЮВ:14°36,65', протяженность границы составляет 16,69 м
297	298	Граница проходит от точки 297 до точки 298 в юго-западном направлении, румб ЮЗ:52°25,55', протяженность границы составляет 43,28 м
298	299	Граница проходит от точки 298 до точки 299 в юго-западном направлении, румб ЮЗ:16°53,65', протяженность границы составляет 33,52 м
299	300	Граница проходит от точки 299 до точки 300 в юго-восточном направлении, румб ЮВ:1°47,47', протяженность границы составляет 30,07 м
300	301	Граница проходит от точки 300 до точки 301 в юго-восточном направлении, румб ЮВ:48°26,27', протяженность границы составляет 21,34 м
301	302	Граница проходит от точки 301 до точки 302 в северо-восточном направлении, румб СВ:63°59,67', протяженность границы составляет 11,91 м

1	2	3
302	303	Граница проходит от точки 302 до точки 303 в северо-восточном направлении, румб СВ:65°32,48', протяженность границы составляет 35,29 м
303	304	Граница проходит от точки 303 до точки 304 в юго-восточном направлении, румб ЮВ:37°35,98', протяженность границы составляет 19,16 м
304	305	Граница проходит от точки 304 до точки 305 в юго-восточном направлении, румб ЮВ:9°24,71', протяженность границы составляет 44,7 м
305	306	Граница проходит от точки 305 до точки 306 в юго-восточном направлении, румб ЮВ:86°21,41', протяженность границы составляет 21,4 м
306	307	Граница проходит от точки 306 до точки 307 в северо-восточном направлении, румб СВ:4°18,32', протяженность границы составляет 15,05 м
307	308	Граница проходит от точки 307 до точки 308 в северо-западном направлении, румб СЗ:12°41', протяженность границы составляет 43,04 м
308	309	Граница проходит от точки 308 до точки 309 в северо-восточном направлении, румб СВ:78°47,26', протяженность границы составляет 82,85 м
309	310	Граница проходит от точки 309 до точки 310 в юго-восточном направлении, румб ЮВ:38°6,35', протяженность границы составляет 20,68 м
310	311	Граница проходит от точки 310 до точки 311 в юго-восточном направлении, румб ЮВ:65°0,84', протяженность границы составляет 47,06 м
311	312	Граница проходит от точки 311 до точки 312 в юго-восточном направлении, румб ЮВ:22°25,51', протяженность границы составляет 22,18 м
312	313	Граница проходит от точки 312 до точки 313 в юго-западном направлении, румб ЮЗ:59°3,22', протяженность границы составляет 22,48 м
313	314	Граница проходит от точки 313 до точки 314 в северо-западном направлении, румб СЗ:40°45,34', протяженность границы составляет 35,83 м
314	315	Граница проходит от точки 314 до точки 315 в северо-западном направлении, румб СЗ:82°5,83', протяженность границы составляет 43,13 м
315	316	Граница проходит от точки 315 до точки 316 в юго-западном направлении, румб ЮЗ:35°22,57', протяженность границы составляет 48,26 м
316	317	Граница проходит от точки 316 до точки 317 в юго-восточном направлении, румб ЮВ:34°37,49', протяженность границы составляет 35,53 м
317	318	Граница проходит от точки 317 до точки 318 в юго-восточном направлении, румб ЮВ:17°16,04', протяженность границы составляет 24,83 м
318	319	Граница проходит от точки 318 до точки 319 в северо-восточном направлении, румб СВ:58°1,51', протяженность границы составляет 13,9 м

1	2	3
319	320	Граница проходит от точки 319 до точки 320 в северо-восточном направлении, румб СВ:74°42,62', протяженность границы составляет 23,28 м
320	321	Граница проходит от точки 320 до точки 321 в юго-восточном направлении, румб ЮВ:26°8,34', протяженность границы составляет 16,84 м
321	322	Граница проходит от точки 321 до точки 322 в юго-восточном направлении, румб ЮВ:47°4,68', протяженность границы составляет 15,99 м
322	323	Граница проходит от точки 322 до точки 323 в северо-восточном направлении, румб СВ:67°22,37', протяженность границы составляет 24,35 м
323	324	Граница проходит от точки 323 до точки 324 в юго-восточном направлении, румб ЮВ:33°11,92', протяженность границы составляет 15,52 м
324	325	Граница проходит от точки 324 до точки 325 в юго-западном направлении, румб ЮЗ:15°37,96', протяженность границы составляет 32,21 м
325	326	Граница проходит от точки 325 до точки 326 в юго-западном направлении, румб ЮЗ:55°38,68', протяженность границы составляет 29,86 м
326	327	Граница проходит от точки 326 до точки 327 в северо-западном направлении, румб СЗ:87°27,22', протяженность границы составляет 34,21 м
327	328	Граница проходит от точки 327 до точки 328 в юго-западном направлении, румб ЮЗ:0°13,35', протяженность границы составляет 64,39 м
328	329	Граница проходит от точки 328 до точки 329 в юго-западном направлении, румб ЮЗ:40°55,7', протяженность границы составляет 39,34 м
329	330	Граница проходит от точки 329 до точки 330 в юго-западном направлении, румб ЮЗ:47°1,16', протяженность границы составляет 52,78 м
330	331	Граница проходит от точки 330 до точки 331 в юго-западном направлении, румб ЮЗ:77°5,42', протяженность границы составляет 31,82 м
331	332	Граница проходит от точки 331 до точки 332 в северо-западном направлении, румб СЗ:40°1,87', протяженность границы составляет 19,84 м
332	333	Граница проходит от точки 332 до точки 333 в северо-восточном направлении, румб СВ:41°14,21', протяженность границы составляет 42,34 м
333	334	Граница проходит от точки 333 до точки 334 в северо-восточном направлении, румб СВ:50°56,62', протяженность границы составляет 70,4 м
334	335	Граница проходит от точки 334 до точки 335 в северо-западном направлении, румб СЗ:7°52,13', протяженность границы составляет 15,19 м
335	336	Граница проходит от точки 335 до точки 336 в северо-западном направлении, румб СЗ:48°34,47', протяженность границы составляет 41,17 м

1	2	3
336	337	Граница проходит от точки 336 до точки 337 в северо-западном направлении, румб СЗ:67°39,61', протяженность границы составляет 49,59 м
337	338	Граница проходит от точки 337 до точки 338 в юго-западном направлении, румб ЮЗ:71°4,76', протяженность границы составляет 35,06 м
338	339	Граница проходит от точки 338 до точки 339 в юго-западном направлении, румб ЮЗ:48°34,18', протяженность границы составляет 108,69 м
339	340	Граница проходит от точки 339 до точки 340 в северо-западном направлении, румб СЗ:64°9,72', протяженность границы составляет 55,69 м
340	341	Граница проходит от точки 340 до точки 341 в юго-западном направлении, румб ЮЗ:63°59,11', протяженность границы составляет 40,51 м
341	342	Граница проходит от точки 341 до точки 342 в юго-западном направлении, румб ЮЗ:31°40,5', протяженность границы составляет 45,04 м
342	343	Граница проходит от точки 342 до точки 343 в юго-западном направлении, румб ЮЗ:44°10,98', протяженность границы составляет 73,89 м
343	344	Граница проходит от точки 343 до точки 344 в северо-западном направлении, румб СЗ:69°0,88', протяженность границы составляет 43,42 м
344	345	Граница проходит от точки 344 до точки 345 в северо-западном направлении, румб СЗ:9°38,49', протяженность границы составляет 43,65 м
345	346	Граница проходит от точки 345 до точки 346 в северо-восточном направлении, румб СВ:50°47,82', протяженность границы составляет 80,23 м
346	347	Граница проходит от точки 346 до точки 347 в северо-восточном направлении, румб СВ:33°20,69', протяженность границы составляет 54,78 м
347	348	Граница проходит от точки 347 до точки 348 в северо-западном направлении, румб СЗ:7°1,85', протяженность границы составляет 42,24 м
348	349	Граница проходит от точки 348 до точки 349 в северо-западном направлении, румб СЗ:72°39,6', протяженность границы составляет 41,37 м
349	350	Граница проходит от точки 349 до точки 350 в юго-западном направлении, румб ЮЗ:68°47,29', протяженность границы составляет 86,09 м
350	351	Граница проходит от точки 350 до точки 351 в северо-западном направлении, румб СЗ:1°48,61', протяженность границы составляет 30,08 м
351	352	Граница проходит от точки 351 до точки 352 в северо-восточном направлении, румб СВ:22°49,94', протяженность границы составляет 41,7 м
352	353	Граница проходит от точки 352 до точки 353 в юго-восточном направлении, румб ЮВ:71°34,78', протяженность границы составляет 24,75 м



1	2	3
353	354	Граница проходит от точки 353 до точки 354 в северо-восточном направлении, румб СВ:44°31,5', протяженность границы составляет 52,02 м
354	355	Граница проходит от точки 354 до точки 355 в северо-восточном направлении, румб СВ:56°25,21', протяженность границы составляет 47,57 м
355	356	Граница проходит от точки 355 до точки 356 в северо-восточном направлении, румб СВ:29°29,79', протяженность границы составляет 30,61 м
356	357	Граница проходит от точки 356 до точки 357 в северо-западном направлении, румб СЗ:83°6,94', протяженность границы составляет 30,12 м
357	358	Граница проходит от точки 357 до точки 358 в юго-западном направлении, румб ЮЗ:47°17,57', протяженность границы составляет 45,25 м
358	359	Граница проходит от точки 358 до точки 359 в юго-западном направлении, румб ЮЗ:76°6,79', протяженность границы составляет 29,75 м
359	360	Граница проходит от точки 359 до точки 360 в северо-западном направлении, румб СЗ:21°23,12', протяженность границы составляет 17,39 м
360	361	Граница проходит от точки 360 до точки 361 в северо-восточном направлении, румб СВ:40°29,96', протяженность границы составляет 62,81 м
361	362	Граница проходит от точки 361 до точки 362 в северо-восточном направлении, румб СВ:18°10,95', протяженность границы составляет 41,63 м
362	363	Граница проходит от точки 362 до точки 363 в юго-восточном направлении, румб ЮВ:89°14,96', протяженность границы составляет 26,71 м
363	364	Граница проходит от точки 363 до точки 364 в юго-восточном направлении, румб ЮВ:67°25,49', протяженность границы составляет 40,43 м
364	365	Граница проходит от точки 364 до точки 365 в юго-восточном направлении, румб ЮВ:11°27,42', протяженность границы составляет 52,71 м
365	366	Граница проходит от точки 365 до точки 366 в юго-восточном направлении, румб ЮВ:70°49,01', протяженность границы составляет 16,95 м
366	367	Граница проходит от точки 366 до точки 367 в северо-восточном направлении, румб СВ:60°3,34', протяженность границы составляет 21,02 м
367	368	Граница проходит от точки 367 до точки 368 в северо-западном направлении, румб СЗ:22°47,68', протяженность границы составляет 81,95 м
368	369	Граница проходит от точки 368 до точки 369 в юго-восточном направлении, румб ЮВ:83°47,5', протяженность границы составляет 22,56 м
369	370	Граница проходит от точки 369 до точки 370 в юго-восточном направлении, румб ЮВ:54°54,56', протяженность границы составляет 24,74 м

1	2	3
370	289	Граница проходит от точки 370 до точки 289 в северо-восточном направлении, румб СВ:55°34,32', протяженность границы составляет 42,86 м
ЧЗУ18		
371	372	Граница проходит от точки 371 до точки 372 в юго-восточном направлении, румб ЮВ:46°25,4', протяженность границы составляет 99,63 м
372	373	Граница проходит от точки 372 до точки 373 в юго-восточном направлении, румб ЮВ:35°59,54', протяженность границы составляет 152,79 м
373	374	Граница проходит от точки 373 до точки 374 в юго-западном направлении, румб ЮЗ:42°29,77', протяженность границы составляет 44,35 м
374	375	Граница проходит от точки 374 до точки 375 в юго-западном направлении, румб ЮЗ:65°2,82', протяженность границы составляет 65,02 м
375	376	Граница проходит от точки 375 до точки 376 в северо-западном направлении, румб СЗ:42°30,99', протяженность границы составляет 40,8 м
376	377	Граница проходит от точки 376 до точки 377 в северо-восточном направлении, румб СВ:29°9,83', протяженность границы составляет 31,07 м
377	378	Граница проходит от точки 377 до точки 378 в северо-восточном направлении, румб СВ:37°49,55', протяженность границы составляет 31,65 м
378	379	Граница проходит от точки 378 до точки 379 в северо-западном направлении, румб СЗ:33°52,89', протяженность границы составляет 53,13 м
379	380	Граница проходит от точки 379 до точки 380 в северо-западном направлении, румб СЗ:50°2,64', протяженность границы составляет 70,21 м
380	381	Граница проходит от точки 380 до точки 381 в северо-западном направлении, румб СЗ:61°19,15', протяженность границы составляет 73,41 м
381	371	Граница проходит от точки 381 до точки 371 в северо-восточном направлении, румб СВ:55°57,62', протяженность границы составляет 81,82 м
ЧЗУ19		
382	383	Граница проходит от точки 382 до точки 383 в юго-восточном направлении, румб ЮВ:62°29,41', протяженность границы составляет 88,42 м
383	384	Граница проходит от точки 383 до точки 384 в юго-западном направлении, румб ЮЗ:16°11,16', протяженность границы составляет 22,24 м
384	385	Граница проходит от точки 384 до точки 385 в юго-западном направлении, румб ЮЗ:40°41,1', протяженность границы составляет 31,95 м
385	386	Граница проходит от точки 385 до точки 386 в юго-западном направлении, румб ЮЗ:56°9,04', протяженность границы составляет 56,86 м

1	2	3
386	387	Граница проходит от точки 386 до точки 387 в юго-западном направлении, румб ЮЗ:23°24,62', протяженность границы составляет 43,72 м
387	388	Граница проходит от точки 387 до точки 388 в юго-западном направлении, румб ЮЗ:17°38,6', протяженность границы составляет 36,62 м
388	389	Граница проходит от точки 388 до точки 389 в юго-западном направлении, румб ЮЗ:44°40,15', протяженность границы составляет 30,61 м
389	390	Граница проходит от точки 389 до точки 390 в северо-западном направлении, румб СЗ:80°13,98', протяженность границы составляет 44,21 м
390	391	Граница проходит от точки 390 до точки 391 в северо-западном направлении, румб СЗ:37°26,79', протяженность границы составляет 40,34 м
391	382	Граница проходит от точки 391 до точки 382 в северо-восточном направлении, румб СВ:33°0,55', протяженность границы составляет 209,11 м
ЧЗУ20		
392	393	Граница проходит от точки 392 до точки 393 в северо-западном направлении, румб СЗ:33°22,79', протяженность границы составляет 41,49 м
393	394	Граница проходит от точки 393 до точки 394 в северо-восточном направлении, румб СВ:51°47,51', протяженность границы составляет 17,04 м
394	395	Граница проходит от точки 394 до точки 395 в юго-восточном направлении, румб ЮВ:74°9,99', протяженность границы составляет 28,84 м
395	396	Граница проходит от точки 395 до точки 396 в северо-восточном направлении, румб СВ:25°8,13', протяженность границы составляет 32,98 м
396	397	Граница проходит от точки 396 до точки 397 в северо-восточном направлении, румб СВ:88°36,6', протяженность границы составляет 28,86 м
397	398	Граница проходит от точки 397 до точки 398 в северо-восточном направлении, румб СВ:9°40,31', протяженность границы составляет 26,07 м
398	399	Граница проходит от точки 398 до точки 399 в северо-восточном направлении, румб СВ:78°34,56', протяженность границы составляет 30,55 м
399	400	Граница проходит от точки 399 до точки 400 в северо-восточном направлении, румб СВ:54°44,39', протяженность границы составляет 42,01 м
400	401	Граница проходит от точки 400 до точки 401 в юго-восточном направлении, румб ЮВ:85°7,52', протяженность границы составляет 30,01 м
401	402	Граница проходит от точки 401 до точки 402 в юго-западном направлении, румб ЮЗ:45°22,01', протяженность границы составляет 78,4 м

1	2	3
402	403	Граница проходит от точки 402 до точки 403 в юго-западном направлении, румб ЮЗ:60°28,41', протяженность границы составляет 78,77 м
403	392	Граница проходит от точки 403 до точки 392 в юго-западном направлении, румб ЮЗ:52°11,88', протяженность границы составляет 44,75 м
ЧЗУ21		
404	405	Граница проходит от точки 404 до точки 405 в юго-восточном направлении, румб ЮВ:89°44,65', протяженность границы составляет 123,14 м
405	406	Граница проходит от точки 405 до точки 406 в юго-западном направлении, румб ЮЗ:32°1,3', протяженность границы составляет 78,59 м
406	407	Граница проходит от точки 406 до точки 407 в юго-западном направлении, румб ЮЗ:55°53,14', протяженность границы составляет 95,14 м
407	404	Граница проходит от точки 407 до точки 404 в северо-западном направлении, румб СЗ:1°16,99', протяженность границы составляет 120,57 м
ЧЗУ22		
408	409	Граница проходит от точки 408 до точки 409 в северо-западном направлении, румб СЗ:49°55,87', протяженность границы составляет 106,45 м
409	410	Граница проходит от точки 409 до точки 410 в северо-западном направлении, румб СЗ:42°7,09', протяженность границы составляет 61,46 м
410	411	Граница проходит от точки 410 до точки 411 в северо-западном направлении, румб СЗ:57°3,84', протяженность границы составляет 92,09 м
411	412	Граница проходит от точки 411 до точки 412 в северо-восточном направлении, румб СВ:0°13,07', протяженность границы составляет 39,45 м
412	413	Граница проходит от точки 412 до точки 413 в северо-восточном направлении, румб СВ:42°13,23', протяженность границы составляет 41,27 м
413	414	Граница проходит от точки 413 до точки 414 в юго-восточном направлении, румб ЮВ:74°11,21', протяженность границы составляет 73,83 м
414	415	Граница проходит от точки 414 до точки 415 в юго-восточном направлении, румб ЮВ:51°32,99', протяженность границы составляет 40,54 м
415	416	Граница проходит от точки 415 до точки 416 в юго-западном направлении, румб ЮЗ:3°13,33', протяженность границы составляет 20,28 м
416	417	Граница проходит от точки 416 до точки 417 в юго-западном направлении, румб ЮЗ:57°9,61', протяженность границы составляет 34,21 м
417	418	Граница проходит от точки 417 до точки 418 в юго-западном направлении, румб ЮЗ:5°55,41', протяженность границы составляет 21,41 м

1	2	3
418	419	Граница проходит от точки 418 до точки 419 в юго-восточном направлении, румб ЮВ:65°16,69', протяженность границы составляет 41,99 м
419	420	Граница проходит от точки 419 до точки 420 в юго-восточном направлении, румб ЮВ:70°12,38', протяженность границы составляет 65,35 м
420	421	Граница проходит от точки 420 до точки 421 в северо-восточном направлении, румб СВ:48°38,51', протяженность границы составляет 39,74 м
421	422	Граница проходит от точки 421 до точки 422 в северо-восточном направлении, румб СВ:46°32,07', протяженность границы составляет 36,7 м
422	423	Граница проходит от точки 422 до точки 423 в северо-западном направлении, румб СЗ:3°21,16', протяженность границы составляет 17,1 м
423	424	Граница проходит от точки 423 до точки 424 в северо-западном направлении, румб СЗ:15°18,08', протяженность границы составляет 55,48 м
424	425	Граница проходит от точки 424 до точки 425 в северо-восточном направлении, румб СВ:22°43,87', протяженность границы составляет 47,15 м
425	426	Граница проходит от точки 425 до точки 426 в северо-западном направлении, румб СЗ:4°8,57', протяженность границы составляет 27,82 м
426	427	Граница проходит от точки 426 до точки 427 в северо-восточном направлении, румб СВ:58°29,54', протяженность границы составляет 27,46 м
427	428	Граница проходит от точки 427 до точки 428 в северо-восточном направлении, румб СВ:77°16,21', протяженность границы составляет 22,87 м
428	429	Граница проходит от точки 428 до точки 429 в северо-восточном направлении, румб СВ:4°47,21', протяженность границы составляет 53,45 м
429	430	Граница проходит от точки 429 до точки 430 в юго-восточном направлении, румб ЮВ:75°40,96', протяженность границы составляет 30,65 м
430	431	Граница проходит от точки 430 до точки 431 в юго-восточном направлении, румб ЮВ:87°38,83', протяженность границы составляет 38,24 м
431	432	Граница проходит от точки 431 до точки 432 в северо-восточном направлении, румб СВ:48°53,83', протяженность границы составляет 55,14 м
432	433	Граница проходит от точки 432 до точки 433 в северо-восточном направлении, румб СВ:34°23,2', протяженность границы составляет 39,7 м
433	434	Граница проходит от точки 433 до точки 434 в северо-восточном направлении, румб СВ:16°9,45', протяженность границы составляет 54,19 м
434	435	Граница проходит от точки 434 до точки 435 в северо-восточном направлении, румб СВ:47°16,31', протяженность границы составляет 44,95 м

1	2	3
435	436	Граница проходит от точки 435 до точки 436 в северо-восточном направлении, румб СВ:61°5,95', протяженность границы составляет 47,4 м
436	437	Граница проходит от точки 436 до точки 437 в юго-восточном направлении, румб ЮВ:4°55,03', протяженность границы составляет 23,57 м
437	438	Граница проходит от точки 437 до точки 438 в юго-западном направлении, румб ЮЗ:25°57,56', протяженность границы составляет 66 м
438	439	Граница проходит от точки 438 до точки 439 в юго-восточном направлении, румб ЮВ:27°25,5', протяженность границы составляет 20,56 м
439	440	Граница проходит от точки 439 до точки 440 в юго-западном направлении, румб ЮЗ:0°12,66', протяженность границы составляет 29,86 м
440	441	Граница проходит от точки 440 до точки 441 в юго-восточном направлении, румб ЮВ:36°51,89', протяженность границы составляет 22,89 м
441	442	Граница проходит от точки 441 до точки 442 в юго-восточном направлении, румб ЮВ:8°32,27', протяженность границы составляет 27,82 м
442	443	Граница проходит от точки 442 до точки 443 в юго-западном направлении, румб ЮЗ:48°6,94', протяженность границы составляет 31,48 м
443	444	Граница проходит от точки 443 до точки 444 в северо-западном направлении, румб СЗ:52°38,12', протяженность границы составляет 63,92 м
444	445	Граница проходит от точки 444 до точки 445 в юго-западном направлении, румб ЮЗ:74°41,08', протяженность границы составляет 30,86 м
445	446	Граница проходит от точки 445 до точки 446 в юго-западном направлении, румб ЮЗ:42°36,39', протяженность границы составляет 47,24 м
446	447	Граница проходит от точки 446 до точки 447 в юго-западном направлении, румб ЮЗ:36°4,97', протяженность границы составляет 56,2 м
447	448	Граница проходит от точки 447 до точки 448 в юго-восточном направлении, румб ЮВ:31°17,69', протяженность границы составляет 26,41 м
448	449	Граница проходит от точки 448 до точки 449 в юго-восточном направлении, румб ЮВ:86°30,46', протяженность границы составляет 44,65 м
449	450	Граница проходит от точки 449 до точки 450 в северо-восточном направлении, румб СВ:67°22,23', протяженность границы составляет 32,25 м
450	451	Граница проходит от точки 450 до точки 451 в юго-восточном направлении, румб ЮВ:43°7,81', протяженность границы составляет 34,02 м
451	452	Граница проходит от точки 451 до точки 452 в юго-восточном направлении, румб ЮВ:82°35,05', протяженность границы составляет 62,06 м

1	2	3
452	453	Граница проходит от точки 452 до точки 453 в юго-восточном направлении, румб ЮВ:62°19,26', протяженность границы составляет 35,89 м
453	454	Граница проходит от точки 453 до точки 454 в юго-западном направлении, румб ЮЗ:10°12,07', протяженность границы составляет 42,97 м
454	455	Граница проходит от точки 454 до точки 455 в юго-западном направлении, румб ЮЗ:65°31,58', протяженность границы составляет 17,52 м
455	456	Граница проходит от точки 455 до точки 456 в северо-западном направлении, румб СЗ:60°25,34', протяженность границы составляет 90,11 м
456	457	Граница проходит от точки 456 до точки 457 в северо-западном направлении, румб СЗ:81°29,37', протяженность границы составляет 86,9 м
457	458	Граница проходит от точки 457 до точки 458 в северо-западном направлении, румб СЗ:75°11,27', протяженность границы составляет 52,65 м
458	459	Граница проходит от точки 458 до точки 459 в юго-западном направлении, румб ЮЗ:40°32,98', протяженность границы составляет 18,04 м
459	460	Граница проходит от точки 459 до точки 460 в юго-восточном направлении, румб ЮВ:45°54,76', протяженность границы составляет 27,97 м
460	461	Граница проходит от точки 460 до точки 461 в юго-восточном направлении, румб ЮВ:63°43,19', протяженность границы составляет 79,16 м
461	462	Граница проходит от точки 461 до точки 462 в юго-западном направлении, румб ЮЗ:4°29,64', протяженность границы составляет 28,59 м
462	463	Граница проходит от точки 462 до точки 463 в юго-западном направлении, румб ЮЗ:86°30,55', протяженность границы составляет 46,81 м
463	464	Граница проходит от точки 463 до точки 464 в северо-западном направлении, румб СЗ:79°57,14', протяженность границы составляет 52,79 м
464	465	Граница проходит от точки 464 до точки 465 в юго-западном направлении, румб ЮЗ:40°14,93', протяженность границы составляет 59,42 м
465	466	Граница проходит от точки 465 до точки 466 в юго-восточном направлении, румб ЮВ:76°0,37', протяженность границы составляет 36,06 м
466	467	Граница проходит от точки 466 до точки 467 в юго-восточном направлении, румб ЮВ:1°44,41', протяженность границы составляет 30,95 м
467	468	Граница проходит от точки 467 до точки 468 в юго-западном направлении, румб ЮЗ:62°29,81', протяженность границы составляет 27,59 м
468	469	Граница проходит от точки 468 до точки 469 в юго-западном направлении, румб ЮЗ:49°12,88', протяженность границы составляет 33,77 м

1	2	3
469	470	Граница проходит от точки 469 до точки 470 в юго-западном направлении, румб ЮЗ:15°26,74', протяженность границы составляет 24,26 м
470	471	Граница проходит от точки 470 до точки 471 в юго-восточном направлении, румб ЮВ:13°26,74', протяженность границы составляет 53,89 м
471	472	Граница проходит от точки 471 до точки 472 в юго-западном направлении, румб ЮЗ:33°58,23', протяженность границы составляет 15,3 м
472	473	Граница проходит от точки 472 до точки 473 в северо-западном направлении, румб СЗ:25°23,35', протяженность границы составляет 36,83 м
473	408	Граница проходит от точки 473 до точки 408 в северо-западном направлении, румб СЗ:43°27,2', протяженность границы составляет 46,11 м
ЧЗУ23		
474	475	Граница проходит от точки 474 до точки 475 в юго-западном направлении, румб ЮЗ:16°9,45', протяженность границы составляет 54,19 м
475	476	Граница проходит от точки 475 до точки 476 в юго-западном направлении, румб ЮЗ:34°23,2', протяженность границы составляет 39,7 м
476	477	Граница проходит от точки 476 до точки 477 в юго-западном направлении, румб ЮЗ:85°13,05', протяженность границы составляет 27,71 м
477	478	Граница проходит от точки 477 до точки 478 в северо-западном направлении, румб СЗ:16°21,69', протяженность границы составляет 33,48 м
478	479	Граница проходит от точки 478 до точки 479 в северо-восточном направлении, румб СВ:80°5,41', протяженность границы составляет 17,26 м
479	480	Граница проходит от точки 479 до точки 480 в северо-восточном направлении, румб СВ:40°55,93', протяженность границы составляет 19,54 м
480	481	Граница проходит от точки 480 до точки 481 в северо-восточном направлении, румб СВ:2°59,98', протяженность границы составляет 43,76 м
481	482	Граница проходит от точки 481 до точки 482 в северо-западном направлении, румб СЗ:31°51,4', протяженность границы составляет 37,97 м
482	483	Граница проходит от точки 482 до точки 483 в северо-восточном направлении, румб СВ:23°59,07', протяженность границы составляет 29 м
483	484	Граница проходит от точки 483 до точки 484 в северо-восточном направлении, румб СВ:66°17,22', протяженность границы составляет 59,23 м
484	485	Граница проходит от точки 484 до точки 485 в северо-восточном направлении, румб СВ:21°5,04', протяженность границы составляет 23,88 м



1	2	3
485	486	Граница проходит от точки 485 до точки 486 в северо-западном направлении, румб СЗ:41°1,86', протяженность границы составляет 12,87 м
486	487	Граница проходит от точки 486 до точки 487 в юго-западном направлении, румб ЮЗ:61°9,61', протяженность границы составляет 38,87 м
487	488	Граница проходит от точки 487 до точки 488 в северо-западном направлении, румб СЗ:89°13,73', протяженность границы составляет 14,86 м
488	489	Граница проходит от точки 488 до точки 489 в северо-восточном направлении, румб СВ:9°40,31', протяженность границы составляет 32,38 м
489	490	Граница проходит от точки 489 до точки 490 в северо-восточном направлении, румб СВ:55°38,09', протяженность границы составляет 59,31 м
490	491	Граница проходит от точки 490 до точки 491 в северо-восточном направлении, румб СВ:22°28,29', протяженность границы составляет 25,25 м
491	492	Граница проходит от точки 491 до точки 492 в северо-западном направлении, румб СЗ:7°4,56', протяженность границы составляет 33,36 м
492	493	Граница проходит от точки 492 до точки 493 в северо-западном направлении, румб СЗ:37°8,38', протяженность границы составляет 29,73 м
493	494	Граница проходит от точки 493 до точки 494 в северо-западном направлении, румб СЗ:38°20,04', протяженность границы составляет 42,58 м
494	495	Граница проходит от точки 494 до точки 495 в северо-восточном направлении, румб СВ:41°30,54', протяженность границы составляет 22,53 м
495	496	Граница проходит от точки 495 до точки 496 в юго-восточном направлении, румб ЮВ:62°40,97', протяженность границы составляет 21,46 м
496	497	Граница проходит от точки 496 до точки 497 в юго-восточном направлении, румб ЮВ:41°59,33', протяженность границы составляет 53,71 м
497	498	Граница проходит от точки 497 до точки 498 в северо-восточном направлении, румб СВ:87°28,42', протяженность границы составляет 37,21 м
498	499	Граница проходит от точки 498 до точки 499 в северо-восточном направлении, румб СВ:54°36,16', протяженность границы составляет 47,01 м
499	500	Граница проходит от точки 499 до точки 500 в северо-восточном направлении, румб СВ:45°21,8', протяженность границы составляет 52,42 м
500	501	Граница проходит от точки 500 до точки 501 в северо-восточном направлении, румб СВ:56°25,86', протяженность границы составляет 47,27 м
501	502	Граница проходит от точки 501 до точки 502 в северо-восточном направлении, румб СВ:43°25,39', протяженность границы составляет 44,97 м

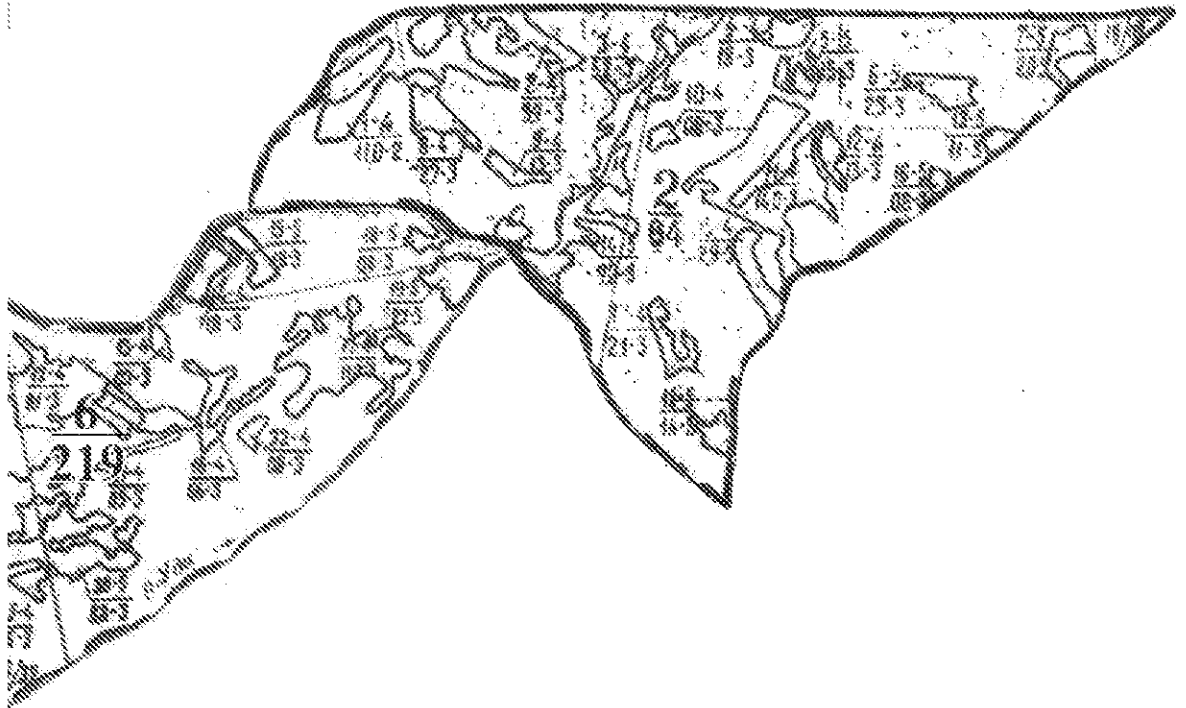
1	2	3
502	503	Граница проходит от точки 502 до точки 503 в северо-восточном направлении, румб СВ:6°7,09', протяженность границы составляет 31,06 м
503	504	Граница проходит от точки 503 до точки 504 в северо-западном направлении, румб СЗ:34°41,42', протяженность границы составляет 22,24 м
504	505	Граница проходит от точки 504 до точки 505 в северо-западном направлении, румб СЗ:53°11,6', протяженность границы составляет 48,92 м
505	506	Граница проходит от точки 505 до точки 506 в северо-западном направлении, румб СЗ:4°8,57', протяженность границы составляет 27,82 м
506	507	Граница проходит от точки 506 до точки 507 в северо-восточном направлении, румб СВ:37°43,73', протяженность границы составляет 22,68 м
507	508	Граница проходит от точки 507 до точки 508 в юго-восточном направлении, румб ЮВ:72°55,8', протяженность границы составляет 72,09 м
508	509	Граница проходит от точки 508 до точки 509 в юго-восточном направлении, румб ЮВ:28°36,13', протяженность границы составляет 22,02 м
509	510	Граница проходит от точки 509 до точки 510 в юго-западном направлении, румб ЮЗ:4°8,77', протяженность границы составляет 30,98 м
510	511	Граница проходит от точки 510 до точки 511 в юго-восточном направлении, румб ЮВ:69°35,79', протяженность границы составляет 15,83 м
511	512	Граница проходит от точки 511 до точки 512 в северо-восточном направлении, румб СВ:41°57,56', протяженность границы составляет 38,26 м
512	513	Граница проходит от точки 512 до точки 513 в северо-восточном направлении, румб СВ:63°7,48', протяженность границы составляет 32,21 м
513	514	Граница проходит от точки 513 до точки 514 в юго-восточном направлении, румб ЮВ:51°1,72', протяженность границы составляет 25,85 м
514	515	Граница проходит от точки 514 до точки 515 в юго-западном направлении, румб ЮЗ:59°42,69', протяженность границы составляет 57,92 м
515	516	Граница проходит от точки 515 до точки 516 в юго-западном направлении, румб ЮЗ:44°37,82', протяженность границы составляет 59,17 м
516	517	Граница проходит от точки 516 до точки 517 в юго-западном направлении, румб ЮЗ:36°18,69', протяженность границы составляет 57,67 м
517	518	Граница проходит от точки 517 до точки 518 в юго-восточном направлении, румб ЮВ:10°18,47', протяженность границы составляет 17,38 м
518	519	Граница проходит от точки 518 до точки 519 в юго-западном направлении, румб ЮЗ:26°47,67', протяженность границы составляет 18,99 м

1	2	3
519	520	Граница проходит от точки 519 до точки 520 в юго-западном направлении, румб ЮЗ:11°9,17', протяженность границы составляет 33,6 м
520	521	Граница проходит от точки 520 до точки 521 в юго-восточном направлении, румб ЮВ:66°0,53', протяженность границы составляет 16,23 м
521	522	Граница проходит от точки 521 до точки 522 в северо-восточном направлении, румб СВ:51°25,67', протяженность границы составляет 28,61 м
522	523	Граница проходит от точки 522 до точки 523 в юго-восточном направлении, румб ЮВ:49°8,47', протяженность границы составляет 20,27 м
523	524	Граница проходит от точки 523 до точки 524 в юго-западном направлении, румб ЮЗ:17°23,94', протяженность границы составляет 19,76 м
524	525	Граница проходит от точки 524 до точки 525 в юго-западном направлении, румб ЮЗ:52°26,23', протяженность границы составляет 42,99 м
525	526	Граница проходит от точки 525 до точки 526 в северо-западном направлении, румб СЗ:80°6,5', протяженность границы составляет 28,52 м
526	527	Граница проходит от точки 526 до точки 527 в юго-западном направлении, румб ЮЗ:79°3,39', протяженность границы составляет 27,6 м
527	528	Граница проходит от точки 527 до точки 528 в юго-западном направлении, румб ЮЗ:49°39,64', протяженность границы составляет 50,3 м
528	529	Граница проходит от точки 528 до точки 529 в северо-западном направлении, румб СЗ:70°20,05', протяженность границы составляет 32,09 м
529	530	Граница проходит от точки 529 до точки 530 в юго-западном направлении, румб ЮЗ:24°28,76', протяженность границы составляет 115,02 м
530	531	Граница проходит от точки 530 до точки 531 в юго-западном направлении, румб ЮЗ:58°44,14', протяженность границы составляет 26,15 м
531	474	Граница проходит от точки 531 до точки 474 в юго-западном направлении, румб ЮЗ:24°37,57', протяженность границы составляет 82,22 м
ЧЗУ24		
532	533	Граница проходит от точки 532 до точки 533 в юго-восточном направлении, румб ЮВ:48°54,74', протяженность границы составляет 76,28 м
533	534	Граница проходит от точки 533 до точки 534 в юго-восточном направлении, румб ЮВ:14°27,63', протяженность границы составляет 29,47 м

1	2	3
534	535	Граница проходит от точки 534 до точки 535 в юго-западном направлении, румб ЮЗ:18°15,6', протяженность границы составляет 51,77 м
535	536	Граница проходит от точки 535 до точки 536 в юго-западном направлении, румб ЮЗ:38°47,37', протяженность границы составляет 53,14 м
536	537	Граница проходит от точки 536 до точки 537 в северо-западном направлении, румб СЗ:18°28,35', протяженность границы составляет 96,61 м
537	538	Граница проходит от точки 537 до точки 538 в северо-западном направлении, румб СЗ:46°13,15', протяженность границы составляет 47,19 м
538	539	Граница проходит от точки 538 до точки 539 в северо-западном направлении, румб СЗ:28°16,94', протяженность границы составляет 38,05 м
539	540	Граница проходит от точки 539 до точки 540 в северо-западном направлении, румб СЗ:30°6,09', протяженность границы составляет 82,51 м
540	541	Граница проходит от точки 540 до точки 541 в северо-западном направлении, румб СЗ:19°25,23', протяженность границы составляет 57,17 м
541	542	Граница проходит от точки 541 до точки 542 в северо-западном направлении, румб СЗ:10°48,18', протяженность границы составляет 55,86 м
542	543	Граница проходит от точки 542 до точки 543 в северо-восточном направлении, румб СВ:24°31,25', протяженность границы составляет 36,36 м
543	544	Граница проходит от точки 543 до точки 544 в северо-восточном направлении, румб СВ:63°25,47', протяженность границы составляет 49,09 м
544	545	Граница проходит от точки 544 до точки 545 в юго-восточном направлении, румб ЮВ:77°19,66', протяженность границы составляет 20,79 м
545	546	Граница проходит от точки 545 до точки 546 в юго-восточном направлении, румб ЮВ:58°34,59', протяженность границы составляет 39,97 м
546	547	Граница проходит от точки 546 до точки 547 в юго-западном направлении, румб ЮЗ:33°57,76', протяженность границы составляет 19,24 м
547	548	Граница проходит от точки 547 до точки 548 в юго-западном направлении, румб ЮЗ:37°31,61', протяженность границы составляет 33,49 м
548	549	Граница проходит от точки 548 до точки 549 в юго-западном направлении, румб ЮЗ:7°3,87', протяженность границы составляет 26,99 м
549	532	Граница проходит от точки 549 до точки 532 в юго-восточном направлении, румб ЮВ:24°41,3', протяженность границы составляет 142,02 м

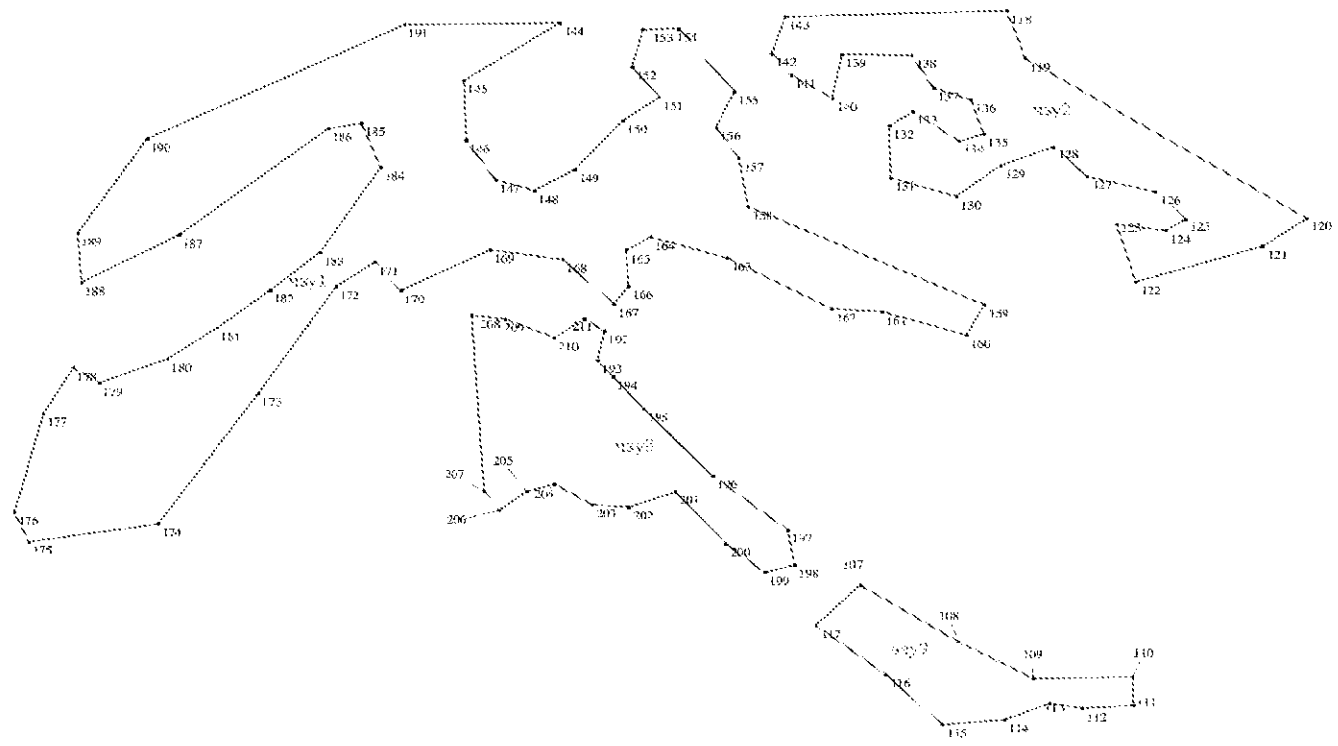
1	2	3
ЧЗУ25		
550	551	Граница проходит от точки 550 до точки 551 в юго-восточном направлении, румб ЮВ:35°29,53', протяженность границы составляет 43,92 м
551	552	Граница проходит от точки 551 до точки 552 в юго-восточном направлении, румб ЮВ:51°54,72', протяженность границы составляет 46,01 м
552	553	Граница проходит от точки 552 до точки 553 в юго-западном направлении, румб ЮЗ:12°27,88', протяженность границы составляет 25,2 м
553	554	Граница проходит от точки 553 до точки 554 в юго-западном направлении, румб ЮЗ:0°14,09', протяженность границы составляет 26,83 м
554	555	Граница проходит от точки 554 до точки 555 в юго-восточном направлении, румб ЮВ:22°47,13', протяженность границы составляет 40,98 м
555	556	Граница проходит от точки 555 до точки 556 в юго-восточном направлении, румб ЮВ:60°28,53', протяженность границы составляет 24,51 м
556	557	Граница проходит от точки 556 до точки 557 в северо-восточном направлении, румб СВ:61°2,42', протяженность границы составляет 28,15 м
557	558	Граница проходит от точки 557 до точки 558 в северо-западном направлении, румб СЗ:5°50,67', протяженность границы составляет 30,25 м
558	559	Граница проходит от точки 558 до точки 559 в северо-западном направлении, румб СЗ:34°0,56', протяженность границы составляет 41,8 м
559	560	Граница проходит от точки 559 до точки 560 в северо-восточном направлении, румб СВ:22°1,83', протяженность границы составляет 28,79 м
560	561	Граница проходит от точки 560 до точки 561 в юго-восточном направлении, румб ЮВ:55°57,13', протяженность границы составляет 48,87 м
561	562	Граница проходит от точки 561 до точки 562 в юго-восточном направлении, румб ЮВ:5°44,8', протяженность границы составляет 41,05 м
562	563	Граница проходит от точки 562 до точки 563 в юго-восточном направлении, румб ЮВ:29°58,95', протяженность границы составляет 21,23 м
563	564	Граница проходит от точки 563 до точки 564 в юго-западном направлении, румб ЮЗ:25°59,94', протяженность границы составляет 34,4 м
564	565	Граница проходит от точки 564 до точки 565 в юго-восточном направлении, румб ЮВ:19°9,1', протяженность границы составляет 35,39 м

1	2	3
565	566	Граница проходит от точки 565 до точки 566 в северо-западном направлении, румб СЗ:69°47,18', протяженность границы составляет 57,97 м
566	567	Граница проходит от точки 566 до точки 567 в юго-западном направлении, румб ЮЗ:61°14,86', протяженность границы составляет 80,62 м
567	568	Граница проходит от точки 567 до точки 568 в северо-восточном направлении, румб СВ:0°13,96', протяженность границы составляет 41,85 м
568	569	Граница проходит от точки 568 до точки 569 в северо-западном направлении, румб СЗ:16°16,69', протяженность границы составляет 75,2 м
569	570	Граница проходит от точки 569 до точки 570 в северо-западном направлении, румб СЗ:18°33,18', протяженность границы составляет 162,61 м
570	571	Граница проходит от точки 570 до точки 571 в северо-восточном направлении, румб СВ:48°50,19', протяженность границы составляет 62,67 м
571	572	Граница проходит от точки 571 до точки 572 в юго-восточном направлении, румб ЮВ:22°55,06', протяженность границы составляет 88,93 м
572	550	Граница проходит от точки 572 до точки 550 в северо-западном направлении, румб СЗ:86°12,35', протяженность границы составляет 38,23 м



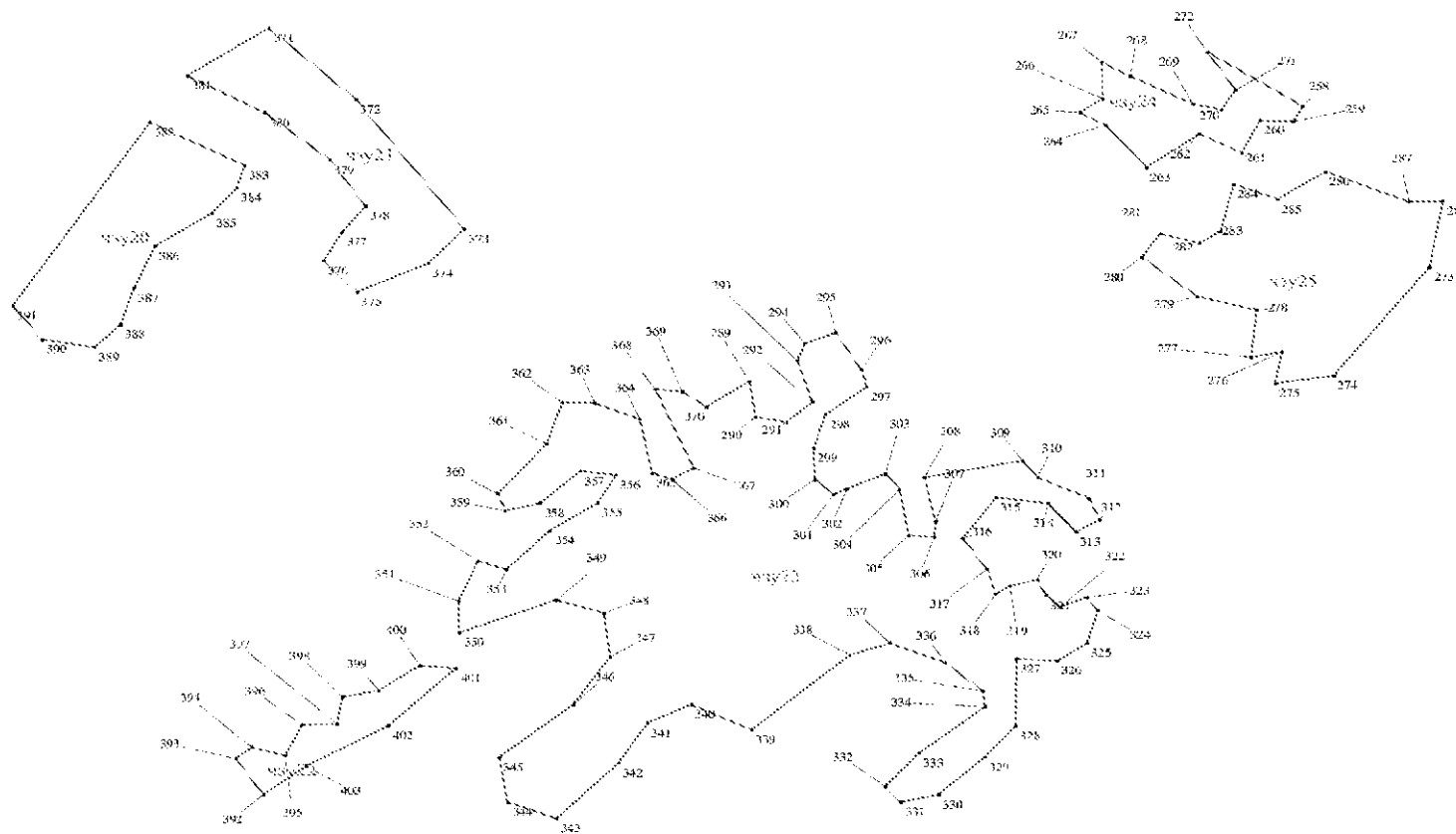
 Границы лесного участка

Видоска  
Масштаб 1:4000

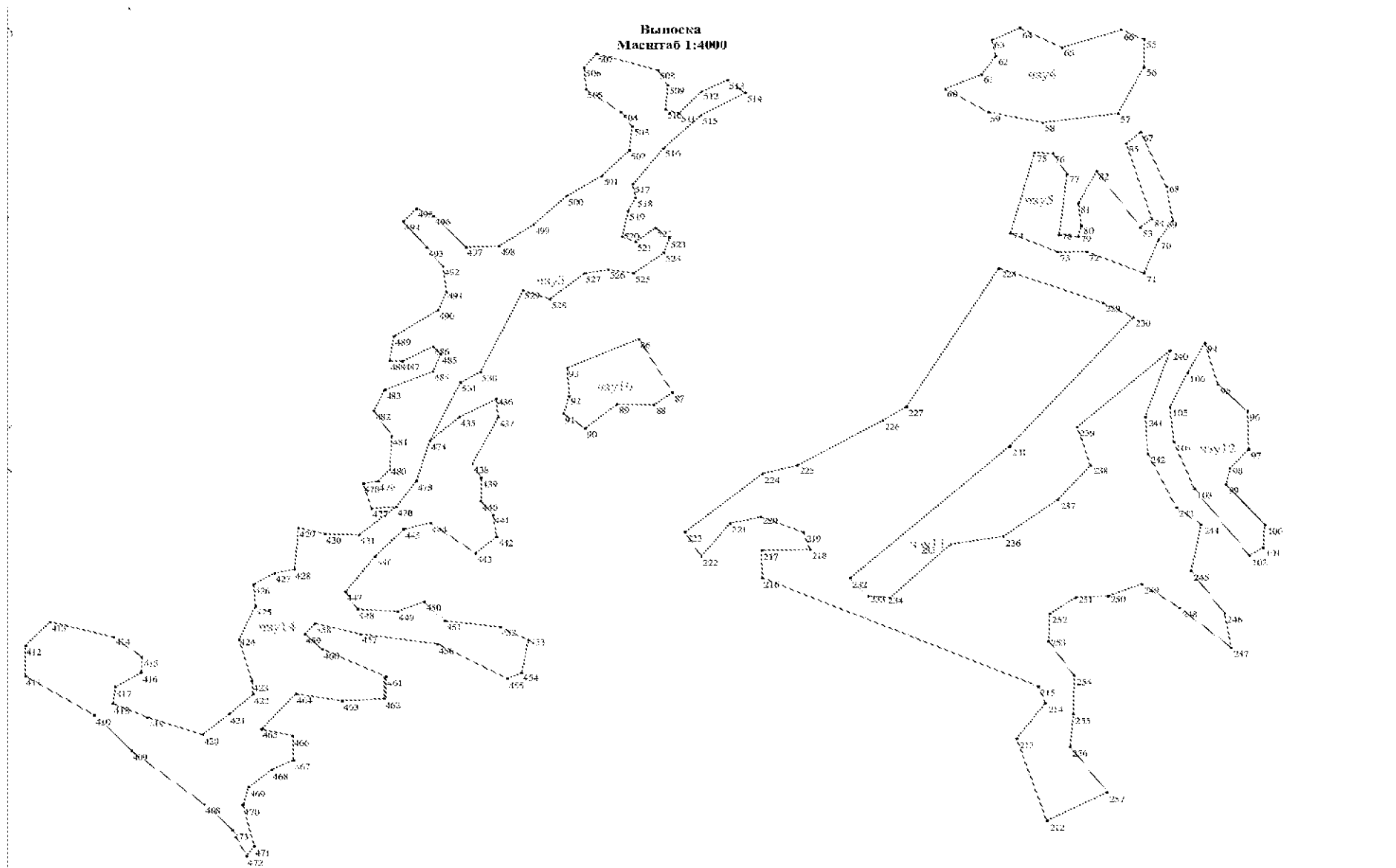




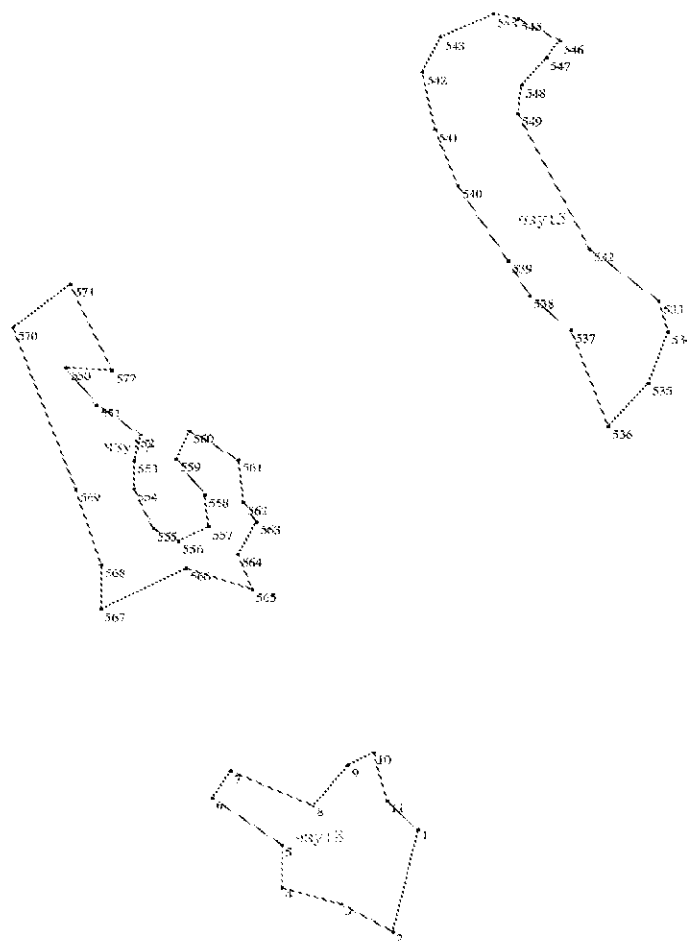
**Выноса  
Масштаб 1:4000**



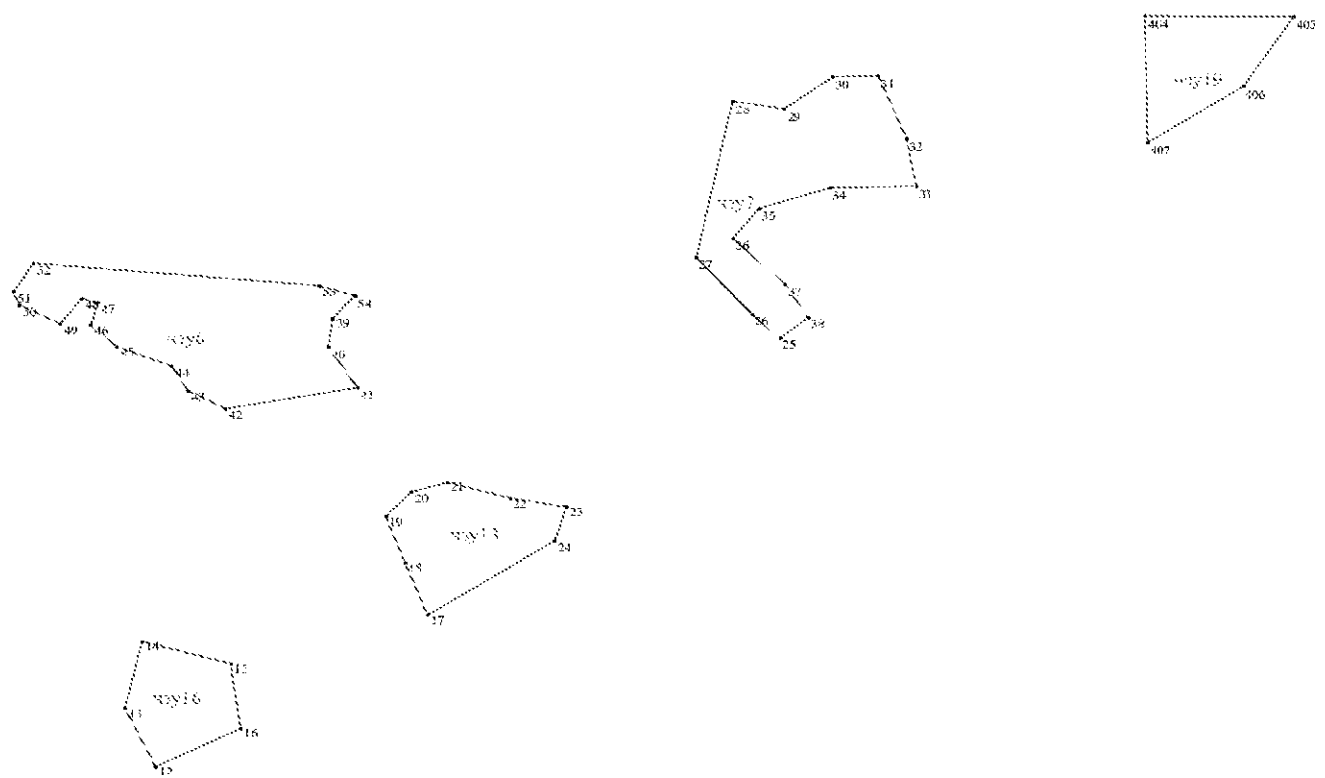
**Вилошка**  
**Масштаб 1:4000**



Видоска  
Масштаб 1:4000



Видоска  
Масштаб 1:4000



Обозначение характерных точек	Координаты	
	X	Y
1	2	3
Обозначение части: ЧЗУ1		
1	724635,01	1351369,16
2	724537,87	1351348,29
3	724564,19	1351305,66
4	724579,86	1351256,57
5	724620,64	1351256,74
6	724665,4	1351199,22
7	724690,97	1351214,28
8	724657,87	1351282,53
9	724697,2	1351311,54
10	724709,07	1351332,3
11	724662,44	1351343,46
1	724635,01	1351369,16
Обозначение части: ЧЗУ2		
12	725518,69	1352168,9
13	725574,47	1352143,64
14	725638,27	1352157,7
15	725617,05	1352230,86
16	725555,09	1352239,1
12	725518,69	1352168,9
Обозначение части: ЧЗУ3		
17	725663,44	1352393,47
18	725713,4	1352375,03
19	725757,73	1352358,81
20	725780,91	1352380,14
21	725790,12	1352409,9
22	725775,05	1352461,83
23	725766,44	1352508,53
24	725734,57	1352498,85
17	725663,44	1352393,47
Обозначение части: ЧЗУ4		
25	725927,49	1352684,69
26	725950,33	1352661,81
27	726004,43	1352615,65
28	726153,4	1352645,53
29	726145,87	1352688,24
30	726176,47	1352728,43
31	726177,59	1352765,83
32	726117,71	1352789,1
33	726072,52	1352797,47
34	726070,78	1352725,87
35	726051,15	1352667,55
36	726022,45	1352646,07
37	725978,42	1352689,17
38	725947,04	1352708,27

1	2	3
25	725927,49	1352684,69
Обозначение части: ЧЗУ5		
39	725946,02	1352315,06
40	725919,23	1352311,75
41	725880,28	1352335,64
42	725860,24	1352226,53
43	725877,28	1352195,66
44	725901,07	1352182,4
45	725919,38	1352136,52
46	725939,51	1352115,77
47	725961,17	1352121,2
48	725965,1	1352107,85
49	725941,18	1352090,13
50	725959,34	1352056,01
51	725971,74	1352051,79
52	725998,9	1352067,93
53	725977,56	1352303,98
54	725967,78	1352333,32
39	725946,02	1352315,06
Обозначение части: ЧЗУ6		
55	726212,12	1351686,26
56	726176,7	1351686,13
57	726116,98	1351657,03
58	726105,2	1351572,57
59	726118,88	1351511,73
60	726148,49	1351463,76
61	726167,28	1351504,44
62	726190,68	1351520,56
63	726211,13	1351516,37
64	726226,82	1351547,42
65	726201,52	1351594,33
66	726224,26	1351660,67
55	726212,12	1351686,26
Обозначение части: ЧЗУ7		
67	726093,03	1351682,58
68	726022,89	1351711,15
69	725979,86	1351718,46
70	725954,31	1351702,32
71	725911,59	1351686,13
72	725939,26	1351622,13
73	725938,96	1351589,91
74	725962,92	1351536,74
75	726066,68	1351563,87
76	726065,34	1351584,17
77	726039,37	1351600,09
78	725961,13	1351591,23
79	725958,71	1351612,59
80	725972,62	1351615,85
81	726001,64	1351612,76
82	726043,23	1351633,23

1	2	3
83	725970,68	1351682,09
84	725981,24	1351694,95
85	726078,21	1351666,5
67	726093,03	1351682,58
Обозначение части: ЧЗУ8		
86	725827,26	1351121,3
87	725758,57	1351158,75
88	725742,74	1351138,38
89	725743,29	1351096,71
90	725712,62	1351061,32
91	725731,19	1351036,82
92	725753,63	1351043,51
93	725790,16	1351041,34
86	725827,26	1351121,3
Обозначение части: ЧЗУ9		
94	725822,15	1351754,15
95	725768,29	1351768,89
96	725734,59	1351801,88
97	725685,56	1351803,32
98	725660,78	1351782,34
99	725640,45	1351777,99
100	725588,36	1351821,59
101	725559,52	1351819,8
102	725548,87	1351804,33
103	725634,47	1351742,71
104	725695,19	1351719,5
105	725740,01	1351715,35
106	725783,5	1351734,72
94	725822,15	1351754,15
Обозначение части: ЧЗУ10		
107	725720,68	1350424,49
108	725666,77	1350505,53
109	725631,62	1350567,36
110	725632,69	1350649,64
111	725605,84	1350650,6
112	725603,18	1350607,85
113	725607,82	1350581,16
114	725592,21	1350543,7
115	725587,52	1350492,39
116	725635,36	1350445,56
117	725682,27	1350388,06
107	725720,68	1350424,49
Обозначение части: ЧЗУ11		
118	726268,28	1350545,58
119	726222,56	1350561,19
120	726070,33	1350793,51
121	726043,97	1350757,07
122	726009,93	1350652,23
123	726064,87	1350636,42
124	726058,97	1350677

1	2	3
125	726069,5	1350693,06
126	726095,58	1350668,59
127	726110,27	1350612,02
128	726138,54	1350584,36
129	726120,87	1350540,48
130	726091,29	1350504,03
131	726109,18	1350449,61
132	726158,56	1350448,74
133	726172,26	1350468,03
134	726143,85	1350506,38
135	726151,1	1350526,71
136	726183,44	1350516,16
137	726194,58	1350485,22
138	726225,94	1350467,18
139	726226,7	1350409,48
140	726184,94	1350401,83
141	726206,85	1350367,73
142	726227,45	1350351,78
143	726262,73	1350362,61
118	726268,28	1350545,58
Обозначение части: ЧЗУ12		
144	726256,58	1350176,67
145	726201,8	1350097,39
146	726144,89	1350099,29
147	726107,01	1350123,72
148	726096,93	1350155,73
149	726116,89	1350188,93
150	726163,59	1350228,66
151	726185,74	1350258,66
152	726215,01	1350236,34
153	726250,32	1350245,03
154	726251	1350274,95
155	726191,37	1350320,66
156	726157,22	1350305,56
157	726127,99	1350324,68
158	726081,74	1350331,97
159	725987,95	1350527,13
160	725959,17	1350512,05
161	725981,54	1350442,69
162	725984,24	1350401,02
163	726032,59	1350314,68
164	726052,74	1350251,72
165	726040,12	1350231,36
166	726005,75	1350233,36
167	725988,73	1350221,54
168	726031,15	1350178,97
169	726040,52	1350119,18
170	726001,77	1350045,29
171	726028,89	1350024,03
172	726005,69	1349991,89



1	2	3
173	725903,5	1349927,36
174	725779,01	1349844,59
175	725762,16	1349737,67
176	725790,22	1349726,03
177	725884,36	1349749,92
178	725928,04	1349774,67
179	725913,81	1349795,98
180	725936,68	1349852,7
181	725966,2	1349893,43
182	726002,11	1349937,38
183	726038,07	1349978,13
184	726118,98	1350028,67
185	726161,05	1350012,81
186	726156,05	1349985,01
187	726054,63	1349861,73
188	726009,52	1349781,41
189	726056,79	1349778,39
190	726146,2	1349835,38
191	726255,04	1350048,45
144	726256,58	1350176,67
Обозначение части: ЧЗУ13		
192	725963,21	1350213,43
193	725935,38	1350207,97
194	725919,65	1350220,73
195	725888,85	1350245,76
196	725825,18	1350302,82
197	725773,4	1350364,92
198	725740,05	1350370,43
199	725732,91	1350345,98
200	725760,12	1350313,57
201	725809,59	1350271,98
202	725795,16	1350233,71
203	725797,52	1350203,14
204	725817,25	1350172,24
205	725810,03	1350149,23
206	725792,62	1350126,73
207	725810,6	1350113,81
208	725978,15	1350103,87
209	725974,59	1350131,46
210	725956,78	1350172,26
211	725974,7	1350196,91
192	725963,21	1350213,43
Обозначение части: ЧЗУ14		
212	725207,98	1351577,51
213	725313,6	1351543,75
214	725359,33	1351575,99
215	725380,91	1351567,52
216	725520,19	1351259,29
217	725555,62	1351258,36
218	725557,05	1351312,86

1	2	3
219	725578,62	1351305,47
220	725598,56	1351257,47
221	725590,43	1351223,25
222	725547,91	1351191,02
223	725579,28	1351172,98
224	725654,35	1351259,83
225	725664,57	1351298,34
226	725722,36	1351393,67
227	725740,25	1351420,45
228	725918,15	1351523,74
229	725873,69	1351640,02
230	725855	1351674,15
231	725689,37	1351535,64
232	725519,97	1351357,59
233	725497,17	1351377,8
234	725494,7	1351402,36
235	725563,58	1351469,96
236	725573,54	1351528,76
237	725621,04	1351589,86
238	725664,57	1351626,36
239	725714,14	1351611,6
240	725812,59	1351715,65
241	725727,1	1351687,52
242	725679,83	1351690,53
243	725610,72	1351722,31
244	725588,89	1351750
245	725528,93	1351739,07
246	725474,78	1351776,25
247	725430,68	1351783,56
248	725481,87	1351726,06
249	725512,49	1351683,45
250	725496,88	1351645,99
251	725495,21	1351609,66
252	725474,12	1351580,72
253	725438,71	1351579,51
254	725394,33	1351608,18
255	725344,98	1351606,91
256	725303,16	1351603,54
257	725244,66	1351644,98
212	725207,98	1351577,51
Обозначение части: ЧЗУ15		
258	725392,47	1350261,98
259	725377,54	1350254,44
260	725378,62	1350226,56
261	725347,69	1350211,48
262	725365,68	1350176,39
263	725333,7	1350132,35
264	725374,22	1350098,42
265	725386,3	1350077,1
266	725399,64	1350096,29

1	2	3
267	725434,36	1350095,46
268	725421,18	1350118,91
269	725394,37	1350171,06
270	725389,06	1350194,65
271	725407,86	1350206,38
272	725443,95	1350183,11
258	725392,47	1350261,98
<b>Обозначение части: ЧЗУ16</b>		
273	725238,32	1350367,04
274	725134,54	1350287,65
275	725127,29	1350239,44
276	725157,27	1350244,91
277	725152,24	1350219,24
278	725197,26	1350223,7
279	725210,08	1350174,69
280	725247,88	1350128,8
281	725270,22	1350143,85
282	725261,2	1350176,94
283	725272,78	1350194,08
284	725317,72	1350204,95
285	725303,29	1350241,22
286	725329,61	1350280,86
287	725300,79	1350350,2
288	725301,5	1350377,98
273	725238,32	1350367,04
<b>Обозначение части: ЧЗУ17</b>		
289	725129,25	1349803,5
290	725094,83	1349808,71
291	725090,2	1349834,33
292	725109,24	1349855,78
293	725149,12	1349843,12
294	725165,13	1349849,59
295	725175,53	1349875,28
296	725139,83	1349896,51
297	725123,68	1349900,72
298	725097,29	1349866,42
299	725065,22	1349856,68
300	725035,16	1349857,62
301	725021	1349873,59
302	725026,22	1349884,29
303	725040,83	1349916,41
304	725025,65	1349928,1
305	724981,55	1349935,41
306	724980,19	1349956,77
307	724995,2	1349957,9
308	725037,19	1349948,45
309	725053,3	1350029,72
310	725037,03	1350042,48
311	725017,15	1350085,14
312	724996,65	1350093,6

1	2	3
313	724985,09	1350074,32
314	725012,23	1350050,93
315	725018,16	1350008,21
316	724978,81	1349980,27
317	724949,57	1350000,46
318	724925,86	1350007,83
319	724933,22	1350019,62
320	724939,36	1350042,08
321	724924,24	1350049,5
322	724913,35	1350061,21
323	724922,72	1350083,69
324	724909,73	1350092,19
325	724878,71	1350083,51
326	724861,86	1350058,86
327	724863,38	1350024,68
328	724798,99	1350024,43
329	724769,27	1349998,66
330	724733,29	1349960,05
331	724726,18	1349929,03
332	724741,37	1349916,27
333	724773,21	1349944,18
334	724817,57	1349998,85
335	724832,62	1349996,77
336	724859,86	1349965,9
337	724878,71	1349920,03
338	724867,34	1349886,86
339	724795,42	1349805,37
340	724819,69	1349755,25
341	724801,92	1349718,84
342	724763,59	1349695,19
343	724710,6	1349643,69
344	724726,15	1349603,15
345	724769,18	1349595,84
346	724819,89	1349658,01
347	724865,65	1349688,12
348	724907,57	1349682,95
349	724919,9	1349643,46
350	724888,75	1349563,2
351	724918,81	1349562,25
352	724957,24	1349578,43
353	724949,42	1349601,91
354	724986,51	1349638,39
355	725012,82	1349678,02
356	725039,46	1349693,09
357	725043,07	1349663,19
358	725012,38	1349629,94
359	725005,24	1349601,06
360	725021,43	1349594,72
361	725069,19	1349635,51
362	725108,74	1349648,5

1	2	3
363	725108,39	1349675,21
364	725092,87	1349712,54
365	725041,21	1349723,01
366	725035,64	1349739,02
367	725046,13	1349757,23
368	725121,68	1349725,48
369	725119,24	1349747,91
370	725105,02	1349768,15
289	725129,25	1349803,5
Обозначение части: ЧЗУ18		
371	725467,12	1349405,14
372	725398,44	1349477,32
373	725274,82	1349567,11
374	725242,12	1349537,15
375	725214,69	1349478,2
376	725244,76	1349450,63
377	725271,89	1349465,77
378	725296,89	1349485,18
379	725341	1349455,56
380	725386,09	1349401,74
381	725421,32	1349337,34
371	725467,12	1349405,14
Обозначение части: ЧЗУ19		
382	725376,54	1349306,61
383	725335,7	1349385,03
384	725314,34	1349378,83
385	725290,11	1349358
386	725258,44	1349310,78
387	725218,32	1349293,41
388	725183,42	1349282,31
389	725161,65	1349260,79
390	725169,15	1349217,22
391	725201,18	1349192,69
382	725376,54	1349306,61
Обозначение части: ЧЗУ20		
392	724733,3	1349400,44
393	724767,95	1349377,61
394	724778,49	1349391
395	724770,62	1349418,75
396	724800,48	1349432,76
397	724801,18	1349461,61
398	724826,88	1349465,99
399	724832,93	1349495,93
400	724857,18	1349530,23
401	724854,63	1349560,13
402	724799,55	1349504,34
403	724760,73	1349435,8
392	724733,3	1349400,44
Обозначение части: ЧЗУ21		
404	726234,72	1352986

1	2	3
405	726234,17	1353109,14
406	726167,54	1353067,47
407	726114,18	1352988,7
404	726234,72	1352986
Обозначение части: ЧЗУ22		
408	725229,53	1350634,82
409	725298,05	1350553,36
410	725343,64	1350512,14
411	725393,71	1350434,85
412	725433,16	1350435
413	725463,72	1350462,73
414	725443,6	1350533,77
415	725418,39	1350565,52
416	725398,14	1350564,38
417	725379,59	1350535,64
418	725358,29	1350533,43
419	725340,73	1350571,57
420	725318,6	1350633,06
421	725344,86	1350662,89
422	725370,11	1350689,53
423	725387,18	1350688,53
424	725440,69	1350673,89
425	725484,18	1350692,11
426	725511,93	1350690,1
427	725526,28	1350713,51
428	725531,32	1350735,82
429	725584,58	1350740,28
430	725577	1350769,98
431	725575,43	1350808,19
432	725611,68	1350849,74
433	725644,44	1350872,16
434	725696,49	1350887,24
435	725726,99	1350920,26
436	725749,9	1350961,76
437	725726,42	1350963,78
438	725667,08	1350934,89
439	725648,83	1350944,36
440	725618,97	1350944,25
441	725600,66	1350957,98
442	725573,15	1350962,11
443	725552,13	1350938,67
444	725590,92	1350887,87
445	725582,77	1350858,11
446	725548	1350826,13
447	725502,58	1350793,03
448	725480,01	1350806,75
449	725477,29	1350851,32
450	725489,7	1350881,09
451	725464,87	1350904,35
452	725456,86	1350965,89

1	2	3
453	725440,19	1350997,67
454	725397,9	1350990,06
455	725390,64	1350974,11
456	725435,12	1350895,74
457	725447,98	1350809,8
458	725461,44	1350758,9
459	725447,73	1350747,17
460	725428,27	1350767,26
461	725393,22	1350838,24
462	725364,72	1350836
463	725361,87	1350789,28
464	725371,08	1350737,3
465	725325,73	1350698,91
466	725317,01	1350733,9
467	725286,07	1350734,84
468	725273,33	1350710,37
469	725251,27	1350684,8
470	725227,89	1350678,34
471	725175,48	1350690,87
472	725162,79	1350682,32
473	725196,06	1350666,53
408	725229,53	1350634,82
Обозначение части: ЧЗУ23		
474	725696,49	1350887,24
475	725644,44	1350872,16
476	725611,68	1350849,74
477	725609,37	1350822,13
478	725641,49	1350812,7
479	725644,46	1350829,7
480	725659,22	1350842,5
481	725702,92	1350844,79
482	725735,17	1350824,75
483	725761,67	1350836,54
484	725785,49	1350890,77
485	725807,77	1350899,36
486	725817,48	1350890,91
487	725798,73	1350856,86
488	725798,93	1350842
489	725830,85	1350847,44
490	725864,33	1350896,4
491	725887,66	1350906,05
492	725920,77	1350901,94
493	725944,47	1350883,99
494	725977,87	1350857,58
495	725994,74	1350872,51
496	725984,89	1350891,58
497	725944,97	1350927,51
498	725946,61	1350964,68
499	725973,84	1351003
500	726010,67	1351040,3

1	2	3
501	726036,81	1351079,69
502	726069,47	1351110,6
503	726100,35	1351113,91
504	726118,64	1351101,25
505	726147,95	1351062,08
506	726175,7	1351060,07
507	726193,64	1351073,95
508	726172,48	1351142,86
509	726153,15	1351153,4
510	726122,25	1351151,16
511	726116,73	1351166
512	726145,18	1351191,58
513	726159,74	1351220,31
514	726143,48	1351240,41
515	726114,27	1351190,4
516	726072,16	1351148,83
517	726025,69	1351114,68
518	726008,59	1351117,79
519	725991,64	1351109,23
520	725958,67	1351102,73
521	725952,07	1351117,56
522	725969,91	1351139,93
523	725956,65	1351155,26
524	725937,79	1351149,35
525	725911,58	1351115,27
526	725916,48	1351087,17
527	725911,24	1351060,07
528	725878,68	1351021,73
529	725889,48	1350991,51
530	725784,8	1350943,85
531	725771,23	1350921,5
474	725696,49	1350887,24
Обозначение части: ЧЗУ24		
532	725189,13	1351510,66
533	725139	1351568,15
534	725110,46	1351575,51
535	725061,3	1351559,29
536	725019,88	1351526
537	725111,51	1351495,39
538	725144,16	1351461,32
539	725177,67	1351443,29
540	725249,05	1351401,91
541	725302,97	1351382,9
542	725357,84	1351372,43
543	725390,92	1351387,52
544	725412,88	1351431,42
545	725408,32	1351451,7
546	725387,48	1351485,81
547	725371,52	1351475,06
548	725344,96	1351454,66



1	2	3
549	725318,17	1351451,34
532	725189,13	1351510,66
Обозначение части: ЧЗУ25		
550	725075,93	1351078
551	725040,17	1351103,5
552	725011,79	1351139,71
553	724987,18	1351134,27
554	724960,35	1351134,16
555	724922,57	1351150,03
556	724910,49	1351171,36
557	724924,12	1351195,99
558	724954,21	1351192,91
559	724988,86	1351169,53
560	725015,55	1351180,33
561	724988,19	1351220,82
562	724947,35	1351224,93
563	724928,96	1351235,54
564	724898,04	1351220,46
565	724864,61	1351232,07
566	724884,64	1351177,67
567	724845,86	1351106,99
568	724887,71	1351107,16
569	724959,9	1351086,08
570	725114,06	1351034,34
571	725155,31	1351081,52
572	725073,4	1351116,15
550	725075,93	1351078