



ПРАВИТЕЛЬСТВО  
КЕМЕРОВСКОЙ ОБЛАСТИ - КУЗБАССА

**ПОСТАНОВЛЕНИЕ**

от « 7 » апреля 2021 г. № 176  
г. Кемерово

**Об утверждении границ охранной зоны  
существующей газораспределительной сети  
«Газопровод к отопительной котельной комплекса  
зданий военного городка войсковой части 6607  
«Ягуновка» (г. Кемерово), расположенного на  
земельных участках с кадастровыми номерами  
42:04:0319001:143, 42:04:0319001:144, в  
ООО «СХК Ягуновское» Кемеровского района  
Кемеровской области» (код объекта К-ТП/И-4)»  
с кадастровым номером 42:04:0000000:1877  
и наложении ограничений (обременений)  
на входящие в нее земельные участки**

В соответствии со статьями 56, 104-106 Земельного кодекса Российской Федерации, статьями 19, 32 Федерального закона от 13.07.2015 № 218-ФЗ «О государственной регистрации недвижимости», Правилами охраны газораспределительных сетей, утвержденными постановлением Правительства Российской Федерации от 20.11.2000 № 878, подпунктом 11-3 статьи 3 Закона Кемеровской области от 12.07.2006 № 98-ОЗ «О градостроительной деятельности», на основании заявления собственника газораспределительной сети общества с ограниченной ответственностью «Газпром газораспределение Томск» Правительство Кемеровской области – Кузбасса постановляет:

1. Утвердить границы охранной зоны существующей газораспределительной сети «Газопровод к отопительной котельной комплекса зданий военного городка войсковой части 6607 «Ягуновка» (г. Кемерово), расположенного на земельных участках с кадастровыми номерами 42:04:0319001:143, 42:04:0319001:144, в ООО «СХК Ягуновское» Кемеровского района Кемеровской области» (код объекта К-ТП/И-4)»

с кадастровым номером 42:04:0000000:1877, расположенной: Российская Федерация, Кемеровская область – Кузбасс, Кемеровский муниципальный округ, в соответствии с описанием местоположения границ согласно приложению к настоящему постановлению.

2. Наложить на земельные участки, расположенные в границах охранной зоны, ограничения (обременения), предусмотренные пунктами 14-16 Правил охраны газораспределительных сетей, утвержденных постановлением Правительства Российской Федерации от 20.11.2000 № 878 «Об утверждении Правил охраны газораспределительных сетей», на срок эксплуатации существующей газораспределительной сети, указанной в пункте 1 настоящего постановления.

3. Убытки, причиненные в связи с установлением охранной зоны, в соответствии с пунктом 8 статьи 57.1 Земельного кодекса Российской Федерации возмещаются обществом с ограниченной ответственностью «Газпром газораспределение Томск».

4. Главному управлению архитектуры и градостроительства Кузбасса направить в Управление Федеральной службы государственной регистрации, кадастра и картографии по Кемеровской области – Кузбассу документы (содержащиеся в них сведения) для внесения сведений в Единый государственный реестр недвижимости в соответствии со статьей 32 Федерального закона от 13.07.2015 № 218-ФЗ «О государственной регистрации недвижимости» в течение пяти рабочих дней с даты вступления в силу настоящего постановления.

5. Настоящее постановление подлежит опубликованию на сайте «Электронный бюллетень Правительства Кемеровской области – Кузбасса».

6. Контроль за исполнением настоящего постановления возложить на начальника Главного управления архитектуры и градостроительства Кузбасса Костикова В.С.

Первый заместитель Губернатора  
Кемеровской области – Кузбасса –  
председатель Правительства  
Кемеровской области – Кузбасса



В.Н. Телегин

Приложение  
к постановлению Правительства  
Кемеровской области – Кузбасса  
от 7 апреля 2021 г. № 176

ОПИСАНИЕ МЕСТОПОЛОЖЕНИЯ ГРАНИЦ					
<p>Зона с особыми условиями использования территории (охранная зона) объекта «Газопровод к отопительной котельной комплекса зданий военного городка войсковой части 6607 «Ягуновка» (г. Кемерово), расположенного на земельных участках с кадастровыми номерами 42:04:0319001:143, 42:04:0319001:144, в ООО «СХК Ягуновское» Кемеровского района Кемеровской области» (код объекта К-ТП/И-4)»</p>					
(наименование объекта, местоположение границ которого описано (далее - объект))					
Раздел 1					
Сведения об объекте					
№ п/п	Характеристики объекта	Описание характеристик			
1	Местоположение объекта	Кемеровская область - Кузбасс, Кемеровский муниципальный округ			
2	Площадь объекта +/- величина погрешности определения площади (P +/- Дельта P)	30512 кв.м ± 153 кв.м			
3	Иные характеристики объекта	-			
Раздел 2					
Сведения о местоположении границ объекта					
1. Система координат МСК-42, зона 1					
2. Сведения о характерных точках границ объекта					
Обозначение характерных точек границ	Координаты, м		Метод определения координат характерной точки	Средняя квадратическая погрешность положения характерной точки (Mt), м	Описание обозначения точки на местности (при наличии)
	X	Y			
1	2	3	4	5	6

1	2	3	4	5	6
1	615063.67	1334479.13	Картометрический метод	0.25	—
2	615063.09	1334483.09	Картометрический метод	0.25	—
3	615061.97	1334482.93	Картометрический метод	0.25	—
4	615006.82	1334473.85	Картометрический метод	0.25	—
5	614955.54	1334469.32	Картометрический метод	0.25	—
6	614863.32	1334459.41	Картометрический метод	0.25	—
7	614802.07	1334452.79	Картометрический метод	0.25	—
8	614717.49	1334443.22	Картометрический метод	0.25	—
9	614665.76	1334437.26	Картометрический метод	0.25	—
10	614635.61	1334434.68	Картометрический метод	0.25	—
11	614608.65	1334432.37	Картометрический метод	0.25	—
12	614579.75	1334429.89	Картометрический метод	0.25	—
13	614539.52	1334428.53	Картометрический метод	0.25	—
14	614496.21	1334428.14	Картометрический метод	0.25	—
15	614452.41	1334428.38	Картометрический метод	0.25	—
16	614412.91	1334430.42	Картометрический метод	0.25	—
17	614352.71	1334432.32	Картометрический метод	0.25	—
18	614305.99	1334443.98	Картометрический метод	0.25	—
19	614252.36	1334462.17	Картометрический метод	0.25	—
20	614251.15	1334460.25	Картометрический метод	0.25	—
21	614245.15	1334451.1	Картометрический метод	0.25	—
22	614232.74	1334440.73	Картометрический метод	0.25	—
23	614221.8	1334433.24	Картометрический метод	0.25	—
24	614207.97	1334427.31	Картометрический метод	0.25	—
25	614161.95	1334421.87	Картометрический метод	0.25	—
26	614109.04	1334413.3	Картометрический метод	0.25	—
27	614052.16	1334405.6	Картометрический метод	0.25	—
28	613992.66	1334396.95	Картометрический метод	0.25	—



1	2	3	4	5	6
29	613960.56	1334392.71	Картометрический метод	0.25	—
30	613957.43	1334392.39	Картометрический метод	0.25	—
31	613939.22	1334389.51	Картометрический метод	0.25	—
32	613871.12	1334379.5	Картометрический метод	0.25	—
33	613813.84	1334372.37	Картометрический метод	0.25	—
34	613772.5	1334365.88	Картометрический метод	0.25	—
35	613723.02	1334359.16	Картометрический метод	0.25	—
36	613698.66	1334355.51	Картометрический метод	0.25	—
37	613696.08	1334354.94	Картометрический метод	0.25	—
38	613669.01	1334349.73	Картометрический метод	0.25	—
39	613620.28	1334343.48	Картометрический метод	0.25	—
40	613578.43	1334335.79	Картометрический метод	0.25	—
41	613527.3	1334325.68	Картометрический метод	0.25	—
42	613482.42	1334315.87	Картометрический метод	0.25	—
43	613438.79	1334306.86	Картометрический метод	0.25	—
44	613439.17	1334304.73	Картометрический метод	0.25	—
45	613401.24	1334298.19	Картометрический метод	0.25	—
46	613372.06	1334290.8	Картометрический метод	0.25	—
47	613348.57	1334283.19	Картометрический метод	0.25	—
48	613335.07	1334275.99	Картометрический метод	0.25	—
49	613319.59	1334261.77	Картометрический метод	0.25	—
50	613327.01	1334241.46	Картометрический метод	0.25	—
51	613331.89	1334224.78	Картометрический метод	0.25	—
52	613340.96	1334198.35	Картометрический метод	0.25	—
53	613348.26	1334174.98	Картометрический метод	0.25	—
54	613352.05	1334159.49	Картометрический метод	0.25	—
55	613359.42	1334136.38	Картометрический метод	0.25	—
56	613365.65	1334119.64	Картометрический метод	0.25	—

1	2	3	4	5	6
57	613364.6	1334119.08	Картометрический метод	0.25	—
58	613334.57	1334097.14	Картометрический метод	0.25	—
59	613306.76	1334072.92	Картометрический метод	0.25	—
60	613281.65	1334043.11	Картометрический метод	0.25	—
61	613259.2	1334013.01	Картометрический метод	0.25	—
62	613243.86	1333998	Картометрический метод	0.25	—
63	613222	1333986.35	Картометрический метод	0.25	—
64	613191.48	1333972.63	Картометрический метод	0.25	—
65	613152.89	1333959.27	Картометрический метод	0.25	—
66	613128.15	1333946.78	Картометрический метод	0.25	—
67	613090.29	1333910.78	Картометрический метод	0.25	—
68	613066.96	1333888.77	Картометрический метод	0.25	—
69	613041.36	1333864.84	Картометрический метод	0.25	—
70	613009.2	1333834.07	Картометрический метод	0.25	—
71	612975.45	1333803.3	Картометрический метод	0.25	—
72	612969.53	1333797.33	Картометрический метод	0.25	—
73	612938.72	1333768.16	Картометрический метод	0.25	—
74	612907.99	1333739.83	Картометрический метод	0.25	—
75	612879.04	1333712.46	Картометрический метод	0.25	—
76	612862.73	1333697.18	Картометрический метод	0.25	—
77	612841.57	1333674.14	Картометрический метод	0.25	—
78	612819.84	1333656.25	Картометрический метод	0.25	—
79	612794.49	1333648.01	Картометрический метод	0.25	—
80	612764.95	1333637.13	Картометрический метод	0.25	—
81	612760.31	1333637	Картометрический метод	0.25	—
82	612733.57	1333623.25	Картометрический метод	0.25	—
83	612711.75	1333614.58	Картометрический метод	0.25	—
84	612690.14	1333605.73	Картометрический метод	0.25	—

1	2	3	4	5	6
85	612652.04	1333587.39	Картометрический метод	0.25	—
86	612624.85	1333575.43	Картометрический метод	0.25	—
87	612605.17	1333566.78	Картометрический метод	0.25	—
88	612570.04	1333551.02	Картометрический метод	0.25	—
89	612531.97	1333505.41	Картометрический метод	0.25	—
90	612525.02	1333496.05	Картометрический метод	0.25	—
91	612507.5	1333469.61	Картометрический метод	0.25	—
92	612491.56	1333440.88	Картометрический метод	0.25	—
93	612462.87	1333395.47	Картометрический метод	0.25	—
94	612435.17	1333352.46	Картометрический метод	0.25	—
95	612443.74	1333334.11	Картометрический метод	0.25	—
96	612452.13	1333318.63	Картометрический метод	0.25	—
97	612460.78	1333301.86	Картометрический метод	0.25	—
98	612472.3	1333281.44	Картометрический метод	0.25	—
99	612481	1333262.04	Картометрический метод	0.25	—
100	612496.3	1333230.3	Картометрический метод	0.25	—
101	612515.36	1333195.2	Картометрический метод	0.25	—
102	612531.93	1333173.29	Картометрический метод	0.25	—
103	612505.57	1333145.44	Картометрический метод	0.25	—
104	612493.9	1333134.21	Картометрический метод	0.25	—
105	612480.25	1333122.81	Картометрический метод	0.25	—
106	612457.09	1333096.85	Картометрический метод	0.25	—
107	612449.31	1333089.48	Картометрический метод	0.25	—
108	612424.88	1333061.86	Картометрический метод	0.25	—
109	612417.33	1333014.8	Картометрический метод	0.25	—
110	612406.96	1332962.34	Картометрический метод	0.25	—
111	612399.56	1332923.83	Картометрический метод	0.25	—
112	612391.06	1332880.23	Картометрический метод	0.25	—

1	2	3	4	5	6
113	612392.91	1332826.14	Картометрический метод	0.25	—
114	612397.85	1332766.06	Картометрический метод	0.25	—
115	612398.33	1332763.18	Картометрический метод	0.25	—
116	612398.21	1332713.12	Картометрический метод	0.25	—
117	612397.05	1332667.02	Картометрический метод	0.25	—
118	612396.66	1332663.47	Картометрический метод	0.25	—
119	612396.78	1332612.77	Картометрический метод	0.25	—
120	612396.61	1332566.29	Картометрический метод	0.25	—
121	612394.26	1332513.61	Картометрический метод	0.25	—
122	612392.94	1332466.11	Картометрический метод	0.25	—
123	612391.66	1332428.78	Картометрический метод	0.25	—
124	612389.6	1332406.6	Картометрический метод	0.25	—
125	612383.95	1332361.9	Картометрический метод	0.25	—
126	612376.75	1332313.43	Картометрический метод	0.25	—
127	612371.15	1332266.62	Картометрический метод	0.25	—
128	612367.79	1332239.2	Картометрический метод	0.25	—
129	612363.94	1332210.8	Картометрический метод	0.25	—
130	612357	1332168.78	Картометрический метод	0.25	—
131	612353.2	1332150.01	Картометрический метод	0.25	—
132	612347.09	1332109.55	Картометрический метод	0.25	—
133	612338.97	1332060.74	Картометрический метод	0.25	—
134	612328.37	1332006.14	Картометрический метод	0.25	—
135	612317.01	1331950.04	Картометрический метод	0.25	—
136	612297.58	1331893.69	Картометрический метод	0.25	—
137	612296.05	1331889.32	Картометрический метод	0.25	—
138	612286.17	1331852.76	Картометрический метод	0.25	—
139	612277.14	1331817.26	Картометрический метод	0.25	—
140	612266.76	1331772.82	Картометрический метод	0.25	—

1	2	3	4	5	6
141	612255.06	1331727.18	Картометрический метод	0.25	—
142	612240.23	1331687.26	Картометрический метод	0.25	—
143	612232.43	1331666.7	Картометрический метод	0.25	—
144	612222.78	1331644.65	Картометрический метод	0.25	—
145	612201.11	1331595.19	Картометрический метод	0.25	—
146	612182.34	1331549.18	Картометрический метод	0.25	—
147	612159.65	1331507.49	Картометрический метод	0.25	—
148	612133.4	1331466.47	Картометрический метод	0.25	—
149	612108.96	1331427.59	Картометрический метод	0.25	—
150	612081.84	1331388.19	Картометрический метод	0.25	—
151	612054.77	1331347.66	Картометрический метод	0.25	—
152	612022.75	1331308.46	Картометрический метод	0.25	—
153	611990.02	1331268.6	Картометрический метод	0.25	—
154	611964.62	1331238.24	Картометрический метод	0.25	—
155	611944.44	1331213.18	Картометрический метод	0.25	—
156	611946.32	1331210.71	Картометрический метод	0.25	—
157	611942.56	1331206.07	Картометрический метод	0.25	—
158	611933.03	1331193.54	Картометрический метод	0.25	—
159	611919.06	1331175.77	Картометрический метод	0.25	—
160	611890.35	1331138.72	Картометрический метод	0.25	—
161	611860.76	1331102.76	Картометрический метод	0.25	—
162	611836	1331074	Картометрический метод	0.25	—
163	611803.08	1331036.54	Картометрический метод	0.25	—
164	611783.13	1331013.64	Картометрический метод	0.25	—
165	611773.6	1331002.77	Картометрический метод	0.25	—
166	611763.01	1330990.87	Картометрический метод	0.25	—
167	611756.19	1330983.54	Картометрический метод	0.25	—
168	611754.64	1330984.61	Картометрический метод	0.25	—

1	2	3	4	5	6
169	611747.35	1330978.35	Картометрический метод	0.25	—
170	611726.34	1330954.49	Картометрический метод	0.25	—
171	611695.65	1330919.28	Картометрический метод	0.25	—
172	611672.64	1330893.16	Картометрический метод	0.25	—
173	611653.55	1330872.05	Картометрический метод	0.25	—
174	611617.78	1330831.48	Картометрический метод	0.25	—
175	611586.06	1330794.48	Картометрический метод	0.25	—
176	611558.02	1330764.02	Картометрический метод	0.25	—
177	611529.27	1330730.94	Картометрический метод	0.25	—
178	611503.46	1330701.24	Картометрический метод	0.25	—
179	611477.78	1330672.41	Картометрический метод	0.25	—
180	611448.92	1330638.64	Картометрический метод	0.25	—
181	611416.01	1330607.24	Картометрический метод	0.25	—
182	611376.57	1330572.2	Картометрический метод	0.25	—
183	611346.97	1330543.57	Картометрический метод	0.25	—
184	611314.37	1330514.71	Картометрический метод	0.25	—
185	611287.04	1330493.1	Картометрический метод	0.25	—
186	611277	1330491.15	Картометрический метод	0.25	—
187	611235.94	1330489.81	Картометрический метод	0.25	—
188	611223.81	1330490.98	Картометрический метод	0.25	—
189	611190.88	1330492.52	Картометрический метод	0.25	—
190	611190.86	1330495.61	Картометрический метод	0.25	—
191	611178.91	1330496	Картометрический метод	0.25	—
192	611165.87	1330496.94	Картометрический метод	0.25	—
193	611150.49	1330496.6	Картометрический метод	0.25	—
194	611138.86	1330493.91	Картометрический метод	0.25	—
195	611131.1	1330489.84	Картометрический метод	0.25	—
196	611115.22	1330479.1	Картометрический метод	0.25	—

1	2	3	4	5	6
197	611100.97	1330471.09	Картометрический метод	0.25	—
198	611087.83	1330461.49	Картометрический метод	0.25	—
199	611074.09	1330448.24	Картометрический метод	0.25	—
200	611066.07	1330436.84	Картометрический метод	0.25	—
201	611058.62	1330424	Картометрический метод	0.25	—
202	611052.14	1330411.74	Картометрический метод	0.25	—
203	611045.15	1330392.14	Картометрический метод	0.25	—
204	611036.14	1330368.8	Картометрический метод	0.25	—
205	611029.61	1330342.84	Картометрический метод	0.25	—
206	611021.8	1330298.7	Картометрический метод	0.25	—
207	611019.56	1330274.06	Картометрический метод	0.25	—
208	611018.87	1330268.06	Картометрический метод	0.25	—
209	611006.07	1330244.52	Картометрический метод	0.25	—
210	610993.23	1330208.87	Картометрический метод	0.25	—
211	610981.75	1330179.23	Картометрический метод	0.25	—
212	610965.71	1330132.02	Картометрический метод	0.25	—
213	610952.27	1330096.05	Картометрический метод	0.25	—
214	610938.83	1330062.91	Картометрический метод	0.25	—
215	610925.6	1330029.96	Картометрический метод	0.25	—
216	610916.8	1330006.9	Картометрический метод	0.25	—
217	610903.9	1329976.15	Картометрический метод	0.25	—
218	610894.64	1329939.95	Картометрический метод	0.25	—
219	610889.32	1329926.11	Картометрический метод	0.25	—
220	610884.94	1329921.61	Картометрический метод	0.25	—
221	610881.73	1329919.1	Картометрический метод	0.25	—
222	610853.67	1329902.8	Картометрический метод	0.25	—
223	610821.4	1329884.73	Картометрический метод	0.25	—
224	610784	1329863.31	Картометрический метод	0.25	—

1	2	3	4	5	6
225	610751.34	1329845.31	Картометрический метод	0.25	—
226	610749.43	1329844.35	Картометрический метод	0.25	—
227	610699.94	1329816.9	Картометрический метод	0.25	—
228	610678.75	1329804.47	Картометрический метод	0.25	—
229	610661.38	1329794.59	Картометрический метод	0.25	—
230	610619.41	1329769.61	Картометрический метод	0.25	—
231	610587.44	1329752.3	Картометрический метод	0.25	—
232	610570.85	1329742.09	Картометрический метод	0.25	—
233	610570.43	1329741.84	Картометрический метод	0.25	—
234	610568.73	1329741.02	Картометрический метод	0.25	—
235	610570.47	1329737.42	Картометрический метод	0.25	—
236	610572.33	1329738.31	Картометрический метод	0.25	—
237	610572.93	1329738.67	Картометрический метод	0.25	—
238	610589.44	1329748.83	Картометрический метод	0.25	—
239	610621.38	1329766.13	Картометрический метод	0.25	—
240	610663.39	1329791.13	Картометрический метод	0.25	—
241	610680.75	1329801.01	Картометрический метод	0.25	—
242	610701.92	1329813.42	Картометрический метод	0.25	—
243	610751.3	1329840.81	Картометрический метод	0.25	—
244	610753.21	1329841.78	Картометрический метод	0.25	—
245	610785.96	1329859.82	Картометрический метод	0.25	—
246	610823.37	1329881.25	Картометрический метод	0.25	—
247	610855.66	1329899.32	Картометрический метод	0.25	—
248	610883.98	1329915.78	Картометрический метод	0.25	—
249	610887.62	1329918.63	Картометрический метод	0.25	—
250	610892.76	1329923.91	Картометрический метод	0.25	—
251	610898.45	1329938.73	Картометрический метод	0.25	—
252	610907.7	1329974.87	Картометрический метод	0.25	—



1	2	3	4	5	6
253	610920.52	1330005.42	Картометрический метод	0.25	—
254	610929.32	1330028.5	Картометрический метод	0.25	—
255	610942.54	1330061.42	Картометрический метод	0.25	—
256	610956	1330094.61	Картометрический метод	0.25	—
257	610969.47	1330130.67	Картометрический метод	0.25	—
258	610985.51	1330177.87	Картометрический метод	0.25	—
259	610996.98	1330207.47	Картометрический метод	0.25	—
260	611009.73	1330242.88	Картометрический метод	0.25	—
261	611022.75	1330266.83	Картометрический метод	0.25	—
262	611023.54	1330273.65	Картометрический метод	0.25	—
263	611025.77	1330298.17	Картометрический метод	0.25	—
264	611033.52	1330342	Картометрический метод	0.25	—
265	611039.96	1330367.59	Картометрический метод	0.25	—
266	611048.9	1330390.76	Картометрический метод	0.25	—
267	611055.81	1330410.12	Картометрический метод	0.25	—
268	611062.12	1330422.06	Картометрический метод	0.25	—
269	611069.44	1330434.68	Картометрический метод	0.25	—
270	611077.14	1330445.62	Картометрический метод	0.25	—
271	611090.41	1330458.42	Картометрический метод	0.25	—
272	611103.14	1330467.71	Картометрический метод	0.25	—
273	611117.32	1330475.7	Картометрический метод	0.25	—
274	611133.16	1330486.4	Картометрический метод	0.25	—
275	611140.26	1330490.13	Картометрический метод	0.25	—
276	611150.99	1330492.6	Картометрический метод	0.25	—
277	611165.77	1330492.94	Картометрический метод	0.25	—
278	611178.7	1330492	Картометрический метод	0.25	—
279	611186.89	1330491.75	Картометрический метод	0.25	—
280	611186.91	1330488.7	Картометрический метод	0.25	—

1	2	3	4	5	6
281	611223.52	1330486.99	Картометрический метод	0.25	—
282	611235.81	1330485.8	Картометрический метод	0.25	—
283	611277.45	1330487.17	Картометрический метод	0.25	—
284	611288.76	1330489.36	Картометрический метод	0.25	—
285	611316.94	1330511.64	Картометрический метод	0.25	—
286	611349.69	1330540.63	Картометрический метод	0.25	—
287	611379.29	1330569.26	Картометрический метод	0.25	—
288	611418.72	1330604.29	Картометрический метод	0.25	—
289	611451.83	1330635.88	Картометрический метод	0.25	—
290	611480.8	1330669.78	Картометрический метод	0.25	—
291	611506.47	1330698.6	Картометрический метод	0.25	—
292	611532.29	1330728.32	Картометрический метод	0.25	—
293	611561	1330761.36	Картометрический метод	0.25	—
294	611589.05	1330791.82	Картометрический метод	0.25	—
295	611620.8	1330828.86	Картометрический метод	0.25	—
296	611656.53	1330869.39	Картометрический метод	0.25	—
297	611675.62	1330890.49	Картометрический метод	0.25	—
298	611698.66	1330916.64	Картометрический метод	0.25	—
299	611729.35	1330951.85	Картометрический метод	0.25	—
300	611750.17	1330975.51	Картометрический метод	0.25	—
301	611754.91	1330979.57	Картометрический метод	0.25	—
302	611756.76	1330978.3	Картометрический метод	0.25	—
303	611765.97	1330988.17	Картометрический метод	0.25	—
304	611776.6	1331000.12	Картометрический метод	0.25	—
305	611786.14	1331011	Картометрический метод	0.25	—
306	611806.09	1331033.91	Картометрический метод	0.25	—
307	611839.01	1331071.36	Картометрический метод	0.25	—
308	611863.82	1331100.18	Картометрический метод	0.25	—

1	2	3	4	5	6
309	611893.48	1331136.22	Картометрический метод	0.25	—
310	611922.21	1331173.31	Картометрический метод	0.25	—
311	611936.2	1331191.09	Картометрический метод	0.25	—
312	611945.7	1331203.59	Картометрический метод	0.25	—
313	611951.4	1331210.63	Картометрический метод	0.25	—
314	611949.52	1331213.1	Картометрический метод	0.25	—
315	611967.71	1331235.7	Картометрический метод	0.25	—
316	611993.1	1331266.05	Картометрический метод	0.25	—
317	612025.84	1331305.92	Картометрический метод	0.25	—
318	612057.99	1331345.28	Картометрический метод	0.25	—
319	612085.15	1331385.93	Картометрический метод	0.25	—
320	612112.3	1331425.39	Картометрический метод	0.25	—
321	612136.78	1331464.33	Картометрический метод	0.25	—
322	612163.11	1331505.45	Картометрический метод	0.25	—
323	612185.96	1331547.46	Картометрический метод	0.25	—
324	612204.8	1331593.63	Картометрический метод	0.25	—
325	612226.44	1331643.05	Картометрический метод	0.25	—
326	612236.13	1331665.18	Картометрический метод	0.25	—
327	612243.97	1331685.85	Картометрический метод	0.25	—
328	612258.9	1331725.98	Картометрический метод	0.25	—
329	612270.64	1331771.86	Картометрический метод	0.25	—
330	612281.02	1331816.32	Картометрический метод	0.25	—
331	612290.04	1331851.74	Картометрический метод	0.25	—
332	612299.88	1331888.14	Картометрический метод	0.25	—
333	612301.35	1331892.37	Картометрический метод	0.25	—
334	612320.88	1331949	Картометрический метод	0.25	—
335	612332.29	1332005.36	Картометрический метод	0.25	—
336	612342.9	1332060.03	Картометрический метод	0.25	—

1	2	3	4	5	6
337	612351.05	1332108.93	Картометрический метод	0.25	—
338	612357.14	1332149.31	Картометрический метод	0.25	—
339	612360.93	1332168.06	Картометрический метод	0.25	—
340	612367.9	1332210.21	Картометрический метод	0.25	—
341	612371.75	1332238.69	Картометрический метод	0.25	—
342	612375.12	1332266.14	Картометрический метод	0.25	—
343	612380.71	1332312.91	Картометрический метод	0.25	—
344	612387.91	1332361.35	Картометрический метод	0.25	—
345	612393.57	1332406.16	Картометрический метод	0.25	—
346	612395.65	1332428.52	Картометрический метод	0.25	—
347	612396.94	1332465.99	Картометрический метод	0.25	—
348	612398.26	1332513.47	Картометрический метод	0.25	—
349	612400.6	1332566.19	Картометрический метод	0.25	—
350	612400.78	1332612.77	Картометрический метод	0.25	—
351	612400.66	1332663.25	Картометрический метод	0.25	—
352	612401.04	1332666.76	Картометрический метод	0.25	—
353	612402.21	1332713.06	Картометрический метод	0.25	—
354	612402.33	1332763.51	Картометрический метод	0.25	—
355	612401.82	1332766.56	Картометрический метод	0.25	—
356	612396.91	1332826.37	Картометрический метод	0.25	—
357	612395.07	1332879.91	Картометрический метод	0.25	—
358	612403.49	1332923.07	Картометрический метод	0.25	—
359	612410.88	1332961.58	Картометрический метод	0.25	—
360	612421.27	1333014.09	Картометрический метод	0.25	—
361	612428.64	1333060.08	Картометрический метод	0.25	—
362	612452.19	1333086.7	Картометрический метод	0.25	—
363	612459.96	1333094.06	Картометрический метод	0.25	—
364	612483.04	1333119.93	Картометрический метод	0.25	—

1	2	3	4	5	6
365	612496.57	1333131.23	Картометрический метод	0.25	—
366	612508.41	1333142.62	Картометрический метод	0.25	—
367	612535.47	1333171.22	Картометрический метод	0.25	—
368	612536.89	1333173.38	Картометрический метод	0.25	—
369	612518.73	1333197.38	Картометрический метод	0.25	—
370	612499.86	1333232.12	Картометрический метод	0.25	—
371	612484.63	1333263.73	Картометрический метод	0.25	—
372	612475.87	1333283.24	Картометрический метод	0.25	—
373	612464.3	1333303.76	Картометрический метод	0.25	—
374	612455.66	1333320.51	Картометрический метод	0.25	—
375	612447.31	1333335.91	Картометрический метод	0.25	—
376	612439.72	1333352.16	Картометрический метод	0.25	—
377	612466.25	1333393.31	Картометрический метод	0.25	—
378	612495.01	1333438.84	Картометрический метод	0.25	—
379	612510.92	1333467.53	Картометрический метод	0.25	—
380	612528.29	1333493.75	Картометрический метод	0.25	—
381	612535.12	1333502.93	Картометрический метод	0.25	—
382	612572.52	1333547.74	Картометрический метод	0.25	—
383	612606.79	1333563.13	Картометрический метод	0.25	—
384	612626.46	1333571.77	Картометрический метод	0.25	—
385	612653.72	1333583.75	Картометрический метод	0.25	—
386	612691.77	1333602.07	Картометрический метод	0.25	—
387	612713.25	1333610.86	Картометрический метод	0.25	—
388	612735.23	1333619.6	Картометрический метод	0.25	—
389	612761.33	1333633.02	Картометрический метод	0.25	—
390	612765.72	1333633.15	Картометрический метод	0.25	—
391	612795.8	1333644.23	Картометрический метод	0.25	—
392	612821.79	1333652.69	Картометрический метод	0.25	—

1	2	3	4	5	6
393	612844.33	1333671.23	Картометрический метод	0.25	—
394	612865.59	1333694.36	Картометрический метод	0.25	—
395	612881.78	1333709.55	Картометрический метод	0.25	—
396	612910.72	1333736.9	Картометрический метод	0.25	—
397	612941.45	1333765.24	Картометрический метод	0.25	—
398	612972.32	1333794.47	Картометрический метод	0.25	—
399	612978.21	1333800.41	Картометрический метод	0.25	—
400	613011.93	1333831.15	Картометрический метод	0.25	—
401	613044.11	1333861.92	Картометрический метод	0.25	—
402	613069.7	1333885.86	Картометрический метод	0.25	—
403	613093.04	1333907.87	Картометрический метод	0.25	—
404	613130.48	1333943.48	Картометрический метод	0.25	—
405	613154.45	1333955.59	Картометрический метод	0.25	—
406	613192.96	1333968.91	Картометрический метод	0.25	—
407	613223.76	1333982.75	Картометрический метод	0.25	—
408	613246.25	1333994.74	Картометрический метод	0.25	—
409	613262.22	1334010.37	Картометрический метод	0.25	—
410	613284.78	1334040.63	Картометрический метод	0.25	—
411	613309.62	1334070.11	Картометрический метод	0.25	—
412	613337.06	1334094.02	Картометрический метод	0.25	—
413	613366.74	1334115.68	Картометрический метод	0.25	—
414	613370.61	1334117.77	Картометрический метод	0.25	—
415	613363.2	1334137.7	Картометрический метод	0.25	—
416	613355.91	1334160.57	Картометрический метод	0.25	—
417	613352.12	1334176.05	Картометрический метод	0.25	—
418	613344.76	1334199.6	Картометрический метод	0.25	—
419	613335.71	1334225.99	Картометрический метод	0.25	—
420	613330.82	1334242.7	Картометрический метод	0.25	—

1	2	3	4	5	6
421	613324.26	1334260.64	Картометрический метод	0.25	—
422	613337.4	1334272.7	Картометрический метод	0.25	—
423	613350.14	1334279.49	Картометрический метод	0.25	—
424	613373.17	1334286.96	Картометрический метод	0.25	—
425	613402.08	1334294.28	Картометрический метод	0.25	—
426	613443.83	1334301.47	Картометрический метод	0.25	—
427	613443.42	1334303.74	Картометрический метод	0.25	—
428	613483.25	1334311.96	Картометрический метод	0.25	—
429	613528.11	1334321.76	Картометрический метод	0.25	—
430	613579.18	1334331.87	Картометрический метод	0.25	—
431	613620.89	1334339.53	Картометрический метод	0.25	—
432	613669.64	1334345.78	Картометрический метод	0.25	—
433	613696.89	1334351.02	Картометрический метод	0.25	—
434	613699.39	1334351.58	Картометрический метод	0.25	—
435	613723.58	1334355.2	Картометрический метод	0.25	—
436	613773.08	1334361.92	Картометрический метод	0.25	—
437	613814.4	1334368.41	Картометрический метод	0.25	—
438	613871.66	1334375.54	Картометрический метод	0.25	—
439	613939.83	1334385.56	Картометрический метод	0.25	—
440	613957.95	1334388.43	Картометрический метод	0.25	—
441	613961.02	1334388.75	Картометрический метод	0.25	—
442	613993.21	1334392.99	Картометрический метод	0.25	—
443	614052.72	1334401.64	Картометрический метод	0.25	—
444	614109.63	1334409.35	Картометрический метод	0.25	—
445	614162.51	1334417.91	Картометрический метод	0.25	—
446	614209.01	1334423.41	Картометрический метод	0.25	—
447	614223.73	1334429.72	Картометрический метод	0.25	—
448	614235.16	1334437.53	Картометрический метод	0.25	—

1	2	3	4	5	6
449	614248.17	1334448.41	Картометрический метод	0.25	—
450	614254.04	1334457.37	Картометрический метод	0.25	—
451	614304.86	1334440.14	Картометрический метод	0.25	—
452	614352.16	1334428.34	Картометрический метод	0.25	—
453	614412.74	1334426.42	Картометрический метод	0.25	—
454	614452.3	1334424.38	Картометрический метод	0.25	—
455	614496.22	1334424.14	Картометрический метод	0.25	—
456	614539.61	1334424.53	Картометрический метод	0.25	—
457	614579.99	1334425.9	Картометрический метод	0.25	—
458	614608.99	1334428.38	Картометрический метод	0.25	—
459	614635.95	1334430.69	Картометрический метод	0.25	—
460	614666.16	1334433.28	Картометрический метод	0.25	—
461	614717.95	1334439.24	Картометрический метод	0.25	—
462	614802.51	1334448.82	Картометрический метод	0.25	—
463	614863.75	1334455.43	Картометрический метод	0.25	—
464	614955.93	1334465.34	Картометрический метод	0.25	—
465	615007.32	1334469.89	Картометрический метод	0.25	—
466	615062.58	1334478.98	Картометрический метод	0.25	—
1	615063.67	1334479.13	Картометрический метод	0.25	—

### 3. Сведения о характерных точках части (частей) границы объекта

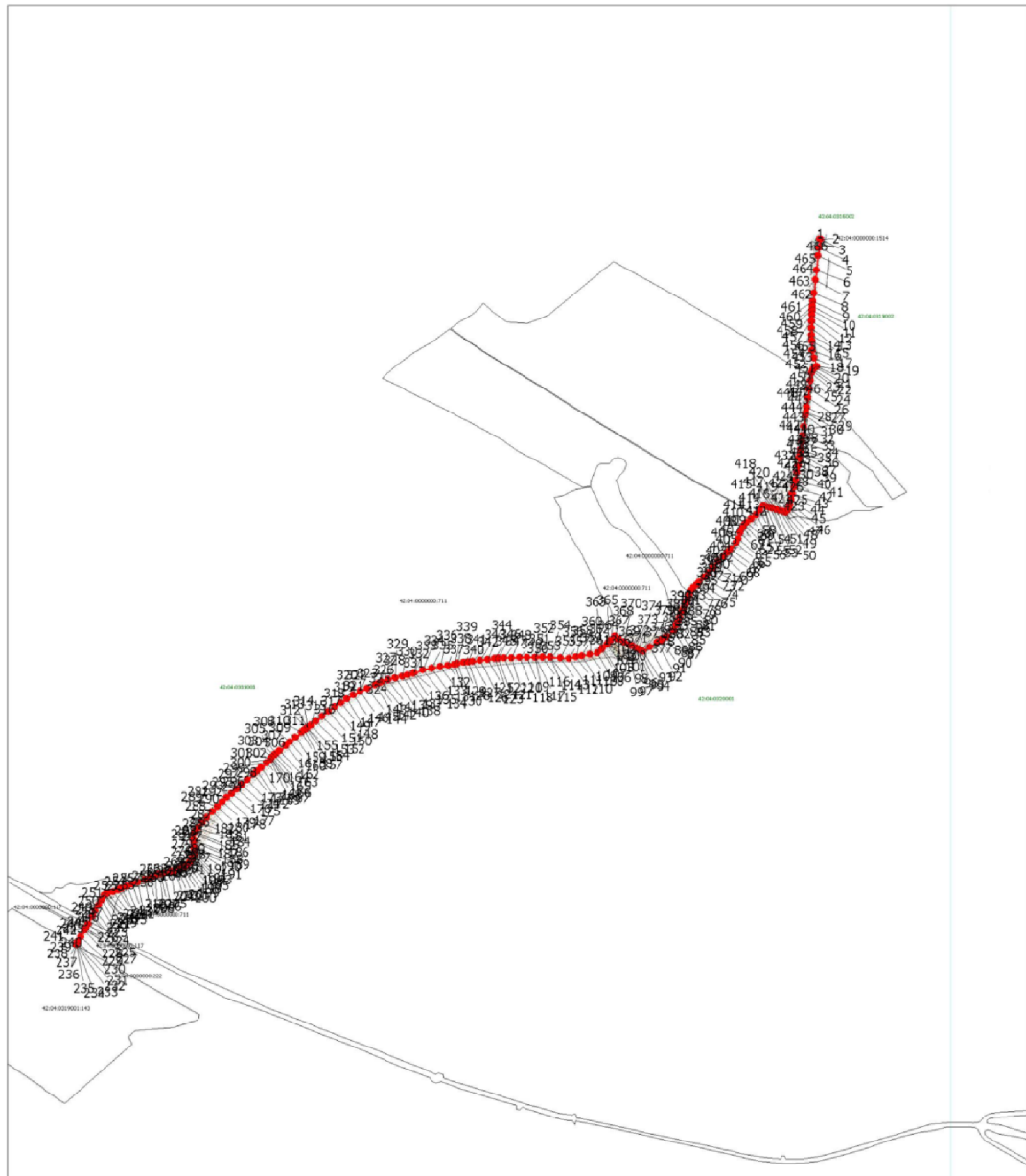
Обозначение характерных точек границ	Координаты, м		Метод определения координат характерной точки	Средняя квадратическая погрешность положения характерной точки (Mt), м	Описание обозначения точки на местности (при наличии)
	X	Y			
-	-	-	-	-	-





## Раздел 4

## План границ объекта

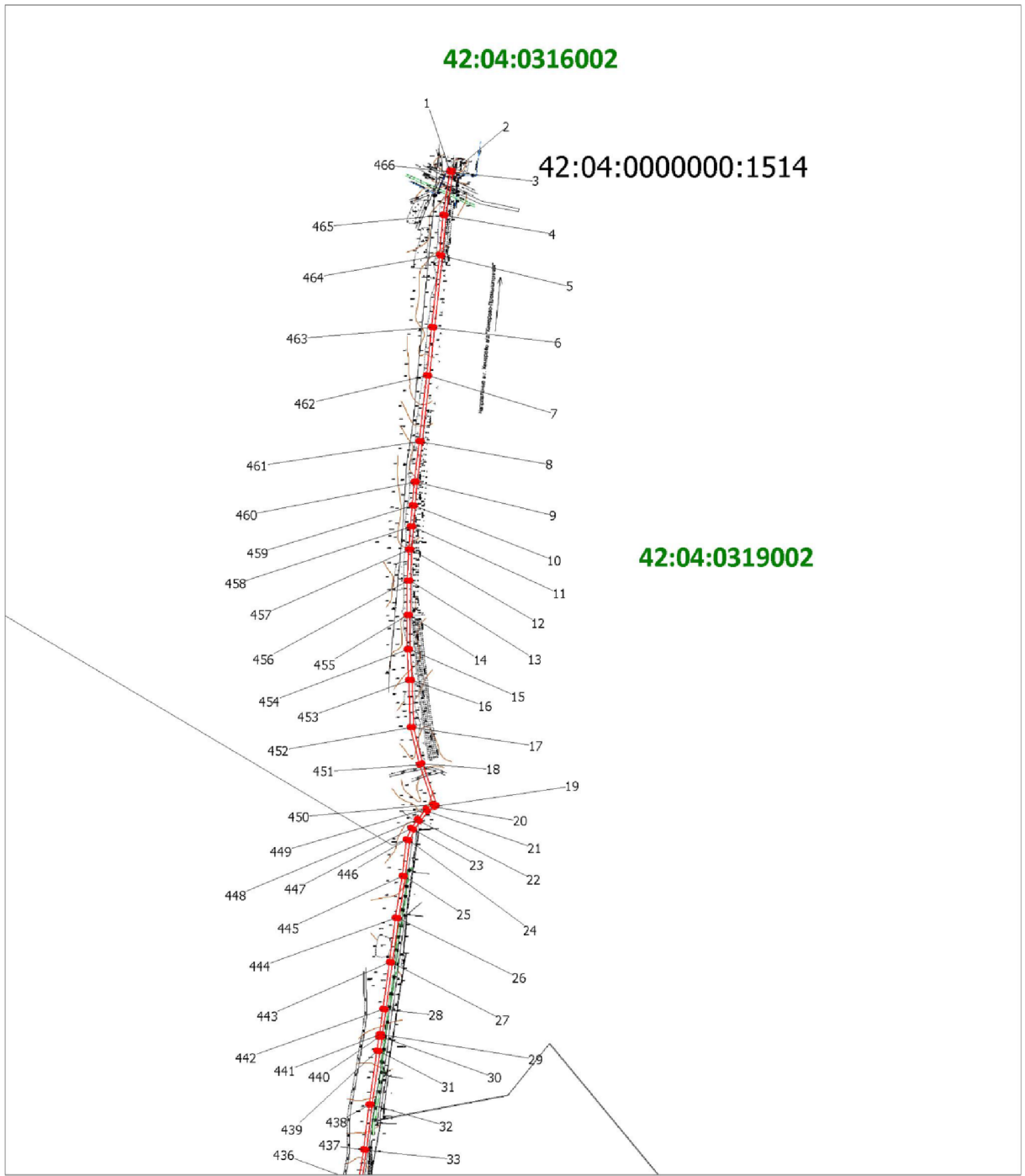


Масштаб 1:25000

Используемые условные знаки и обозначения:

	Характерная точка границы объекта
	Надписи номеров характерных точек границы объекта
	Ранее учтенные земельные участки
	Номера земельных участков
	Обозначение кадастрового квартала
	Картографическая основа
	Граница объекта

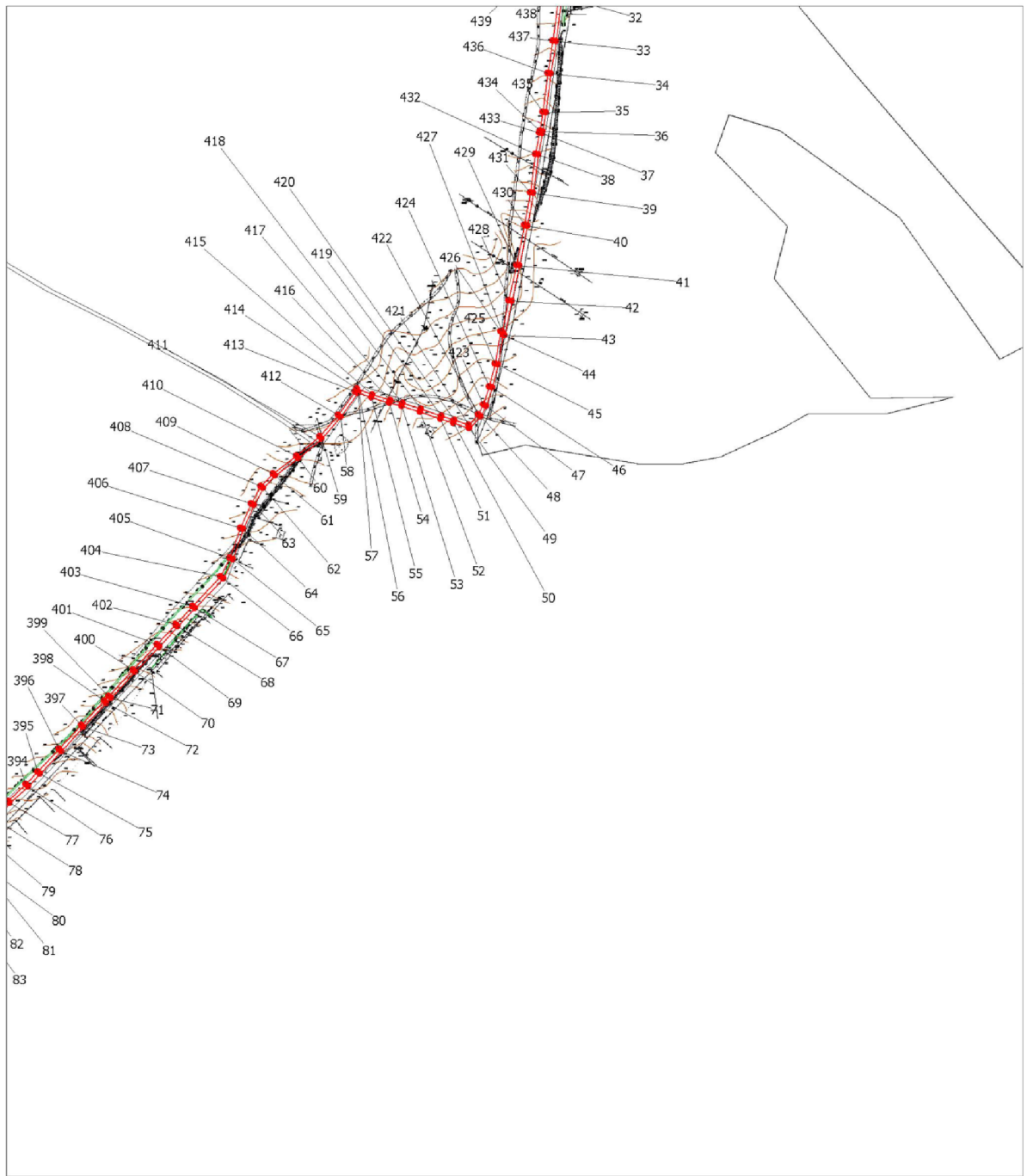
План границ объекта



Используемые условные знаки и обозначения:

Условные обозначения представлены на листе 1

### План границ объекта

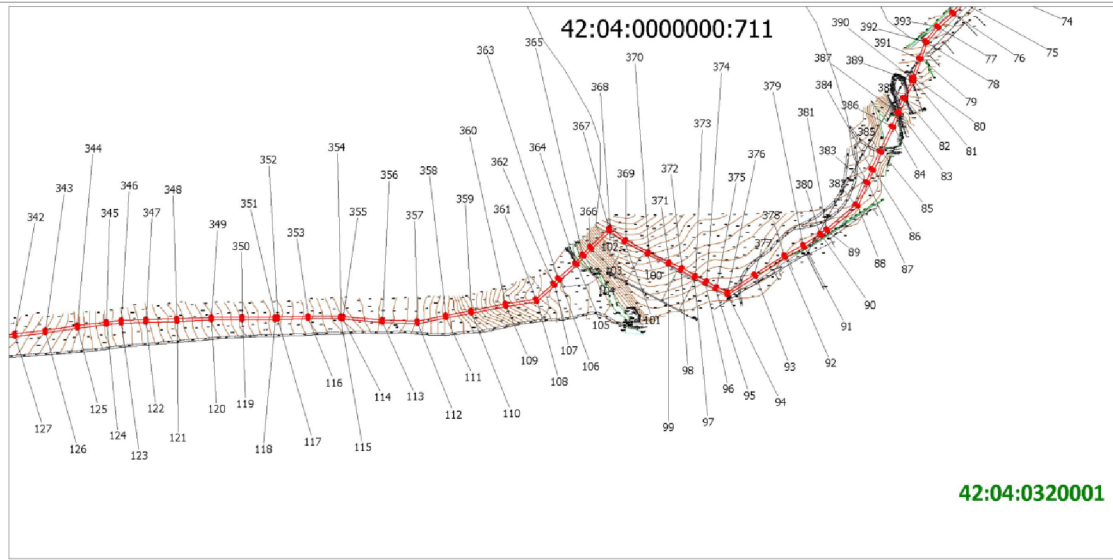


Масштаб 1:5000

Используемые условные знаки и обозначения:

Условные обозначения представлены на листе 1

### План границ объекта



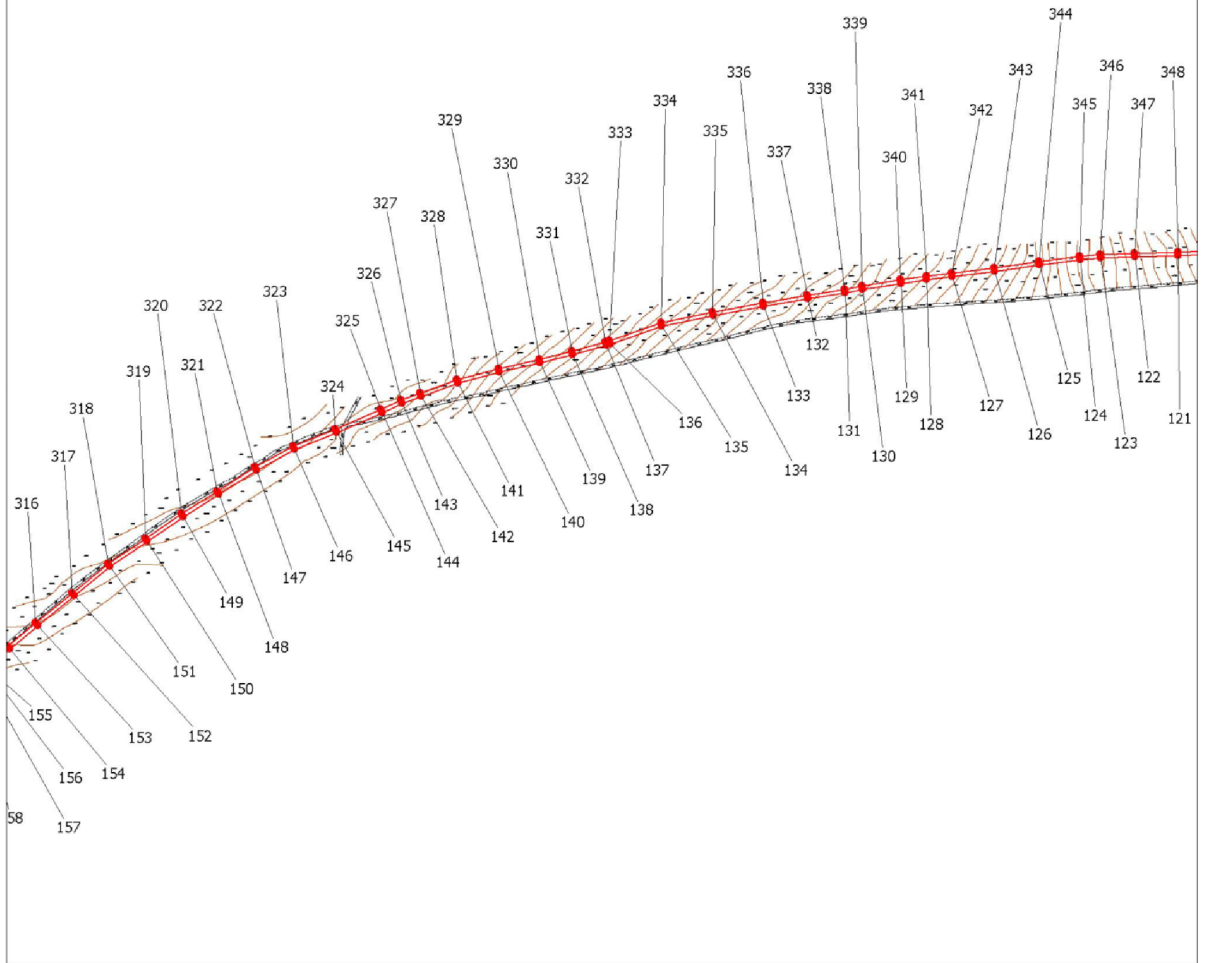
Масштаб 1:5000

Используемые условные знаки и обозначения:

Условные обозначения представлены на листе 1

План границ объекта

42:04:0000000:711

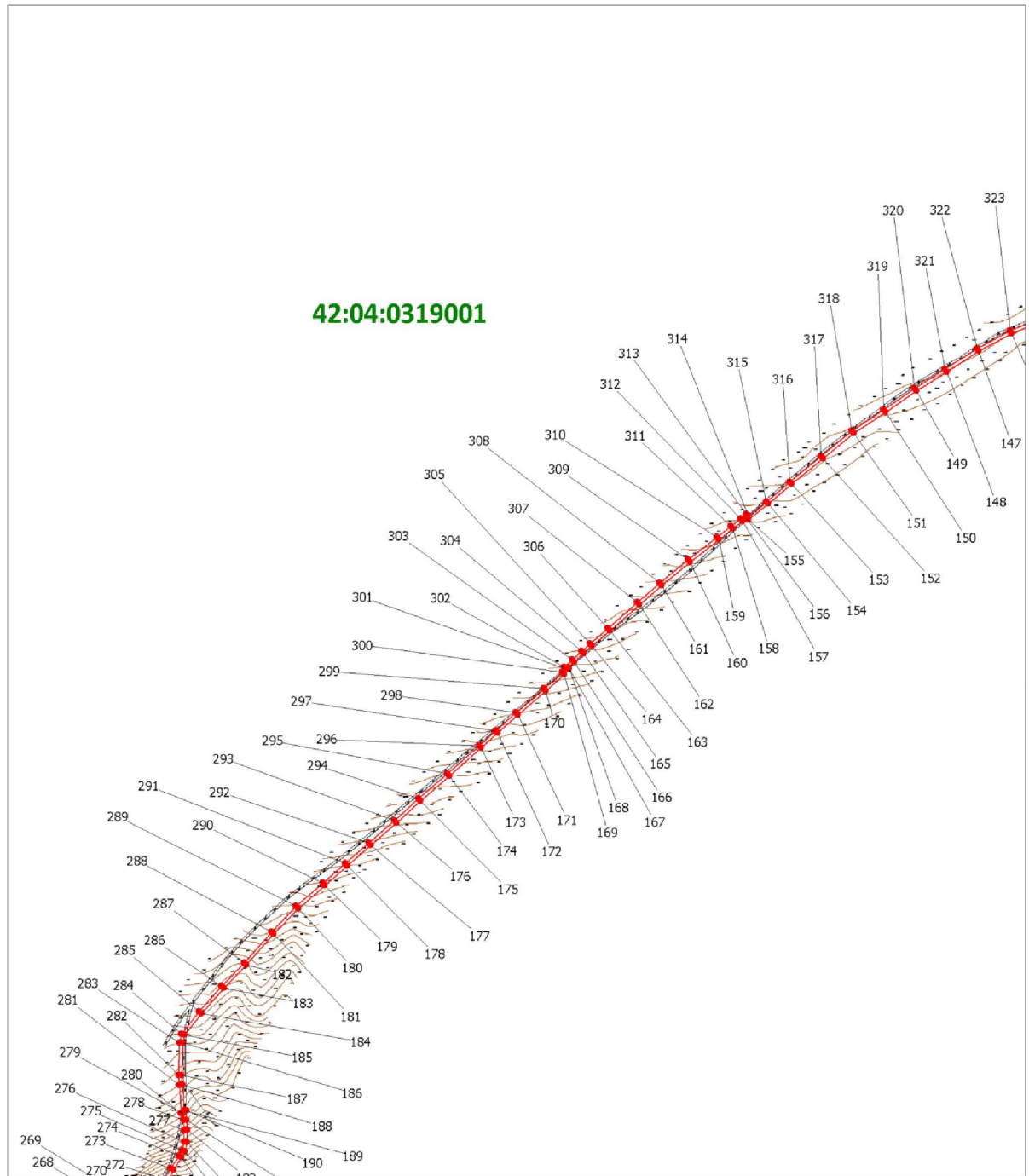


Масштаб 1:5000

Используемые условные знаки и обозначения:

Условные обозначения представлены на листе 1

План границ объекта

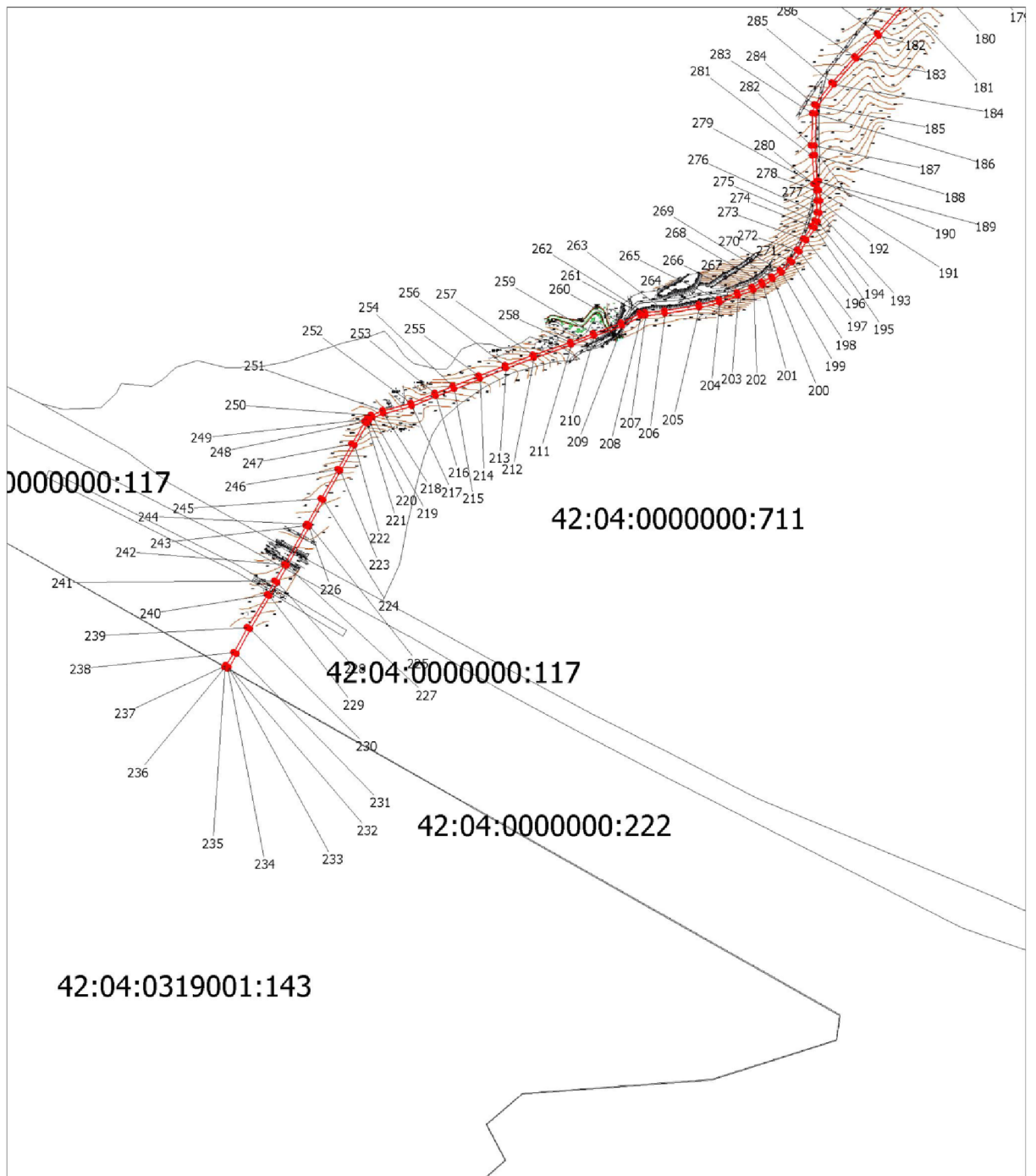


Масштаб 1:5000

Используемые условные знаки и обозначения:

Условные обозначения представлены на листе 1

План границ объекта



Масштаб 1:5000

Используемые условные знаки и обозначения:

Условные обозначения представлены на листе 1