



ПРАВИТЕЛЬСТВО  
КЕМЕРОВСКОЙ ОБЛАСТИ - КУЗБАССА

**ПОСТАНОВЛЕНИЕ**

от « 2 » декабря 2020 г. № 709  
г. Кемерово

**Об утверждении границ охранной зоны  
существующей газораспределительной  
сети «Наружный газопровод высокого давления  
до 0,6 МПа II категории, надземный стальной» с  
кадастровым номером 42:30:0104035:1346 и наложении  
ограничений (обременений) на входящие  
в нее земельные участки**

В соответствии со статьями 56, 104 - 106 Земельного кодекса Российской Федерации, статьями 19, 32 Федерального закона от 13.07.2015 № 218-ФЗ «О государственной регистрации недвижимости», Правилами охраны газораспределительных сетей, утвержденными постановлением Правительства Российской Федерации от 20.11.2000 № 878, статьей 3 Закона Кемеровской области от 12.07.2006 № 98-ОЗ «О градостроительной деятельности», на основании заявления собственника газораспределительной сети Ногих В.Р. Правительство Кемеровской области – Кузбасса постановляет:

1. Утвердить границы охранной зоны существующей газораспределительной сети «Наружный газопровод высокого давления до 0,6 МПа II категории, надземный стальной» с кадастровым номером 42:30:0104035:1346, расположенной по адресу: Российская Федерация, Кемеровская область – Кузбасс, Новокузнецкий городской округ, город Новокузнецк, Кузнецкий район, шоссе Кузнецкое, сооружение № 10/11, в соответствии с описанием местоположения границ согласно приложению к настоящему постановлению.

2. Наложить на земельные участки, расположенные в границах охранной зоны, ограничения (обременения), предусмотренные пунктами 14 - 16 Правил охраны газораспределительных сетей, утвержденных постановлением Правительства Российской Федерации от 20.11.2000 № 878 «Об утверждении Правил охраны газораспределительных

сетей», на срок эксплуатации газопровода, указанного в пункте 1 настоящего постановления.

3. Убытки, причиненные в связи с установлением охранной зоны, указанной в пункте 1 настоящего постановления, в соответствии с пунктом 8 статьи 57.1 Земельного кодекса Российской Федерации возмещаются Ногих Виктором Романовичем.

4. Главному управлению архитектуры и градостроительства Кузбасса направить в Управление Федеральной службы государственной регистрации, кадастра и картографии по Кемеровской области – Кузбассу документы (содержащиеся в них сведения) для внесения сведений в Единый государственный реестр недвижимости в соответствии со статьей 32 Федерального закона от 13.07.2015 № 218-ФЗ «О государственной регистрации недвижимости» в течение пяти рабочих дней с даты вступления в силу настоящего постановления.

5. Настоящее постановление подлежит опубликованию на сайте «Электронный бюллетень Правительства Кемеровской области – Кузбасса».

6. Контроль за исполнением настоящего постановления возложить на заместителя Губернатора Кемеровской области - Кузбасса (по строительству) Орлова Г.В.

Губернатор  
Кемеровской области - Кузбасса



С.Е. Цивилев

Приложение  
к постановлению Правительства  
Кемеровской области – Кузбасса  
от 2 декабря 2020 г. № 709

ОПИСАНИЕ МЕСТОПОЛОЖЕНИЯ ГРАНИЦ		
Зона с особыми условиями использования территории (охранная зона) объекта «Наружный газопровод высокого давления до 0,6 МПа II категории, надземный стальной»		
(наименование объекта, местоположение границ которого описано (далее - объект)		
Раздел 1		
Сведения об объекте		
N п/п	Характеристики объекта	Описание характеристик
1	Местоположение объекта	Кемеровская область - Кузбасс, Новокузнецкий городской округ
2	Площадь объекта +/- величина погрешности определения площади (P +/- Дельта P)	1195 +/- 2 кв.м
3	Иные характеристики объекта	-

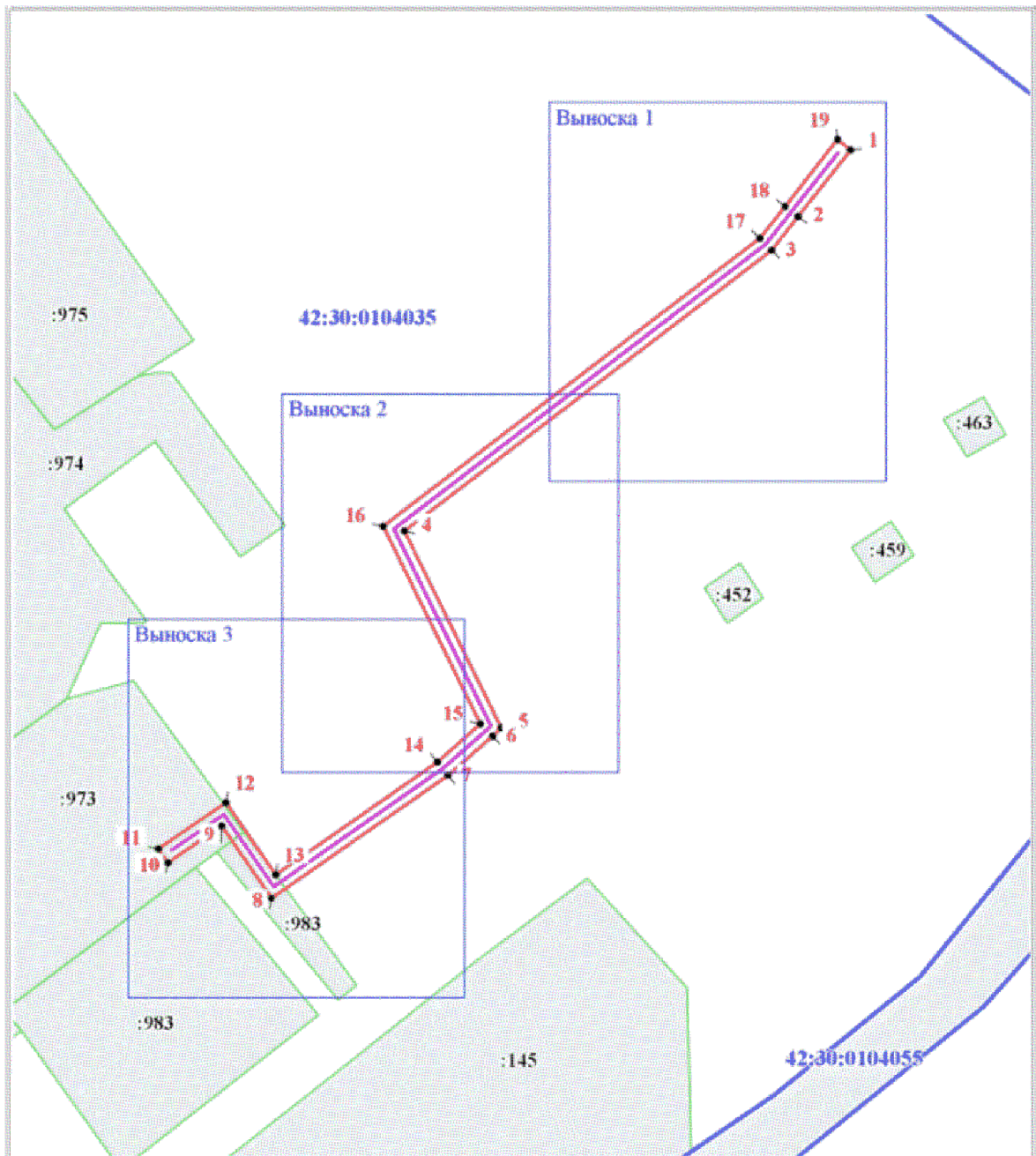
Раздел 2					
Сведения о местоположении границ объекта					
1. Система координат МСК-42 (Кемеровская область зона 2)					
2. Сведения о характерных точках границ объекта					
Обозначение характерных точек границ	Координаты, м		Метод определения координат характерной точки	Средняя квадратическая погрешность положения характерной точки (Mt), м	Описание обозначения точки на местности (при наличии)
	X	Y			
1	2	3	4	5	6
1	450218.39	2219354.42	Аналитический метод	0.20	-

1	2	3	4	5	6
2	450202.48	2219341.85	Аналитический метод	0.20	-
3	450194.42	2219335.49	Аналитический метод	0.20	-
4	450127.27	2219247.65	Аналитический метод	0.20	-
5	450080.34	2219270.80	Аналитический метод	0.20	-
6	450078.34	2219268.76	Аналитический метод	0.20	-
7	450068.95	2219258.11	Аналитический метод	0.20	-
8	450039.52	2219215.91	Аналитический метод	0.20	-
9	450056.82	2219204.05	Аналитический метод	0.20	-
10	450048.08	2219191.16	Аналитический метод	0.20	-
11	450051.39	2219188.91	Аналитический метод	0.20	-
12	450062.38	2219205.09	Аналитический метод	0.20	-
13	450045.12	2219216.93	Аналитический метод	0.20	-
14	450072.11	2219255.63	Аналитический метод	0.20	-
15	450081.18	2219265.91	Аналитический метод	0.20	-
16	450128.45	2219242.59	Аналитический метод	0.20	-
17	450197.30	2219332.65	Аналитический метод	0.20	-
18	450204.96	2219338.71	Аналитический метод	0.20	-
19	450220.86	2219351.27	Аналитический метод	0.20	-



Раздел 4

План границ объекта



Масштаб 1:1 500

Условные обозначения:



Граница сооружения

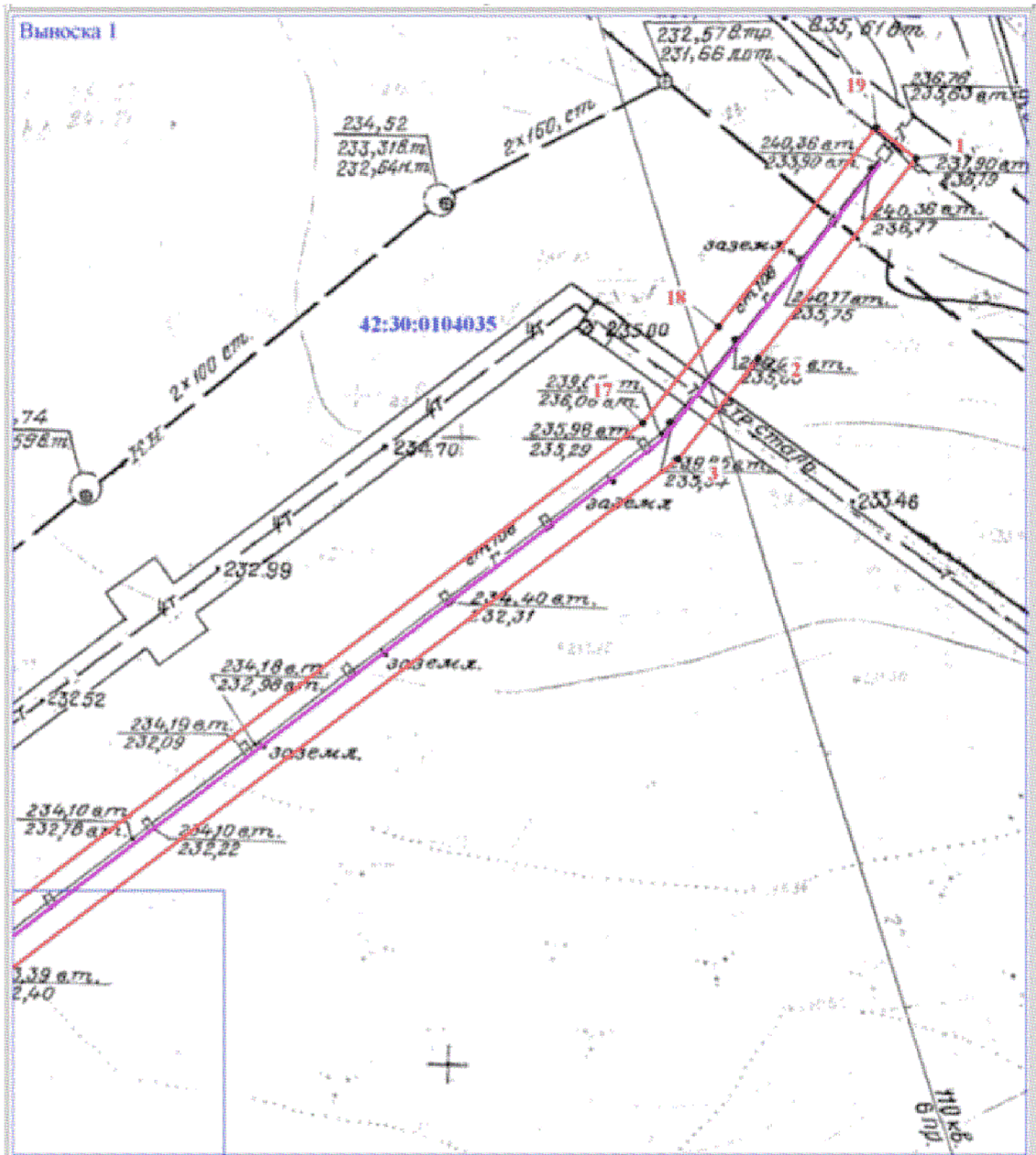
Зарегистрированные участки

Подпись \_\_\_\_\_ дата "16" июня 2020 г.



Место для оттиска печати (при наличии) лица, составившего описание местоположения границ объекта

### План границ объекта



Масштаб 1:500

Условные обозначения:

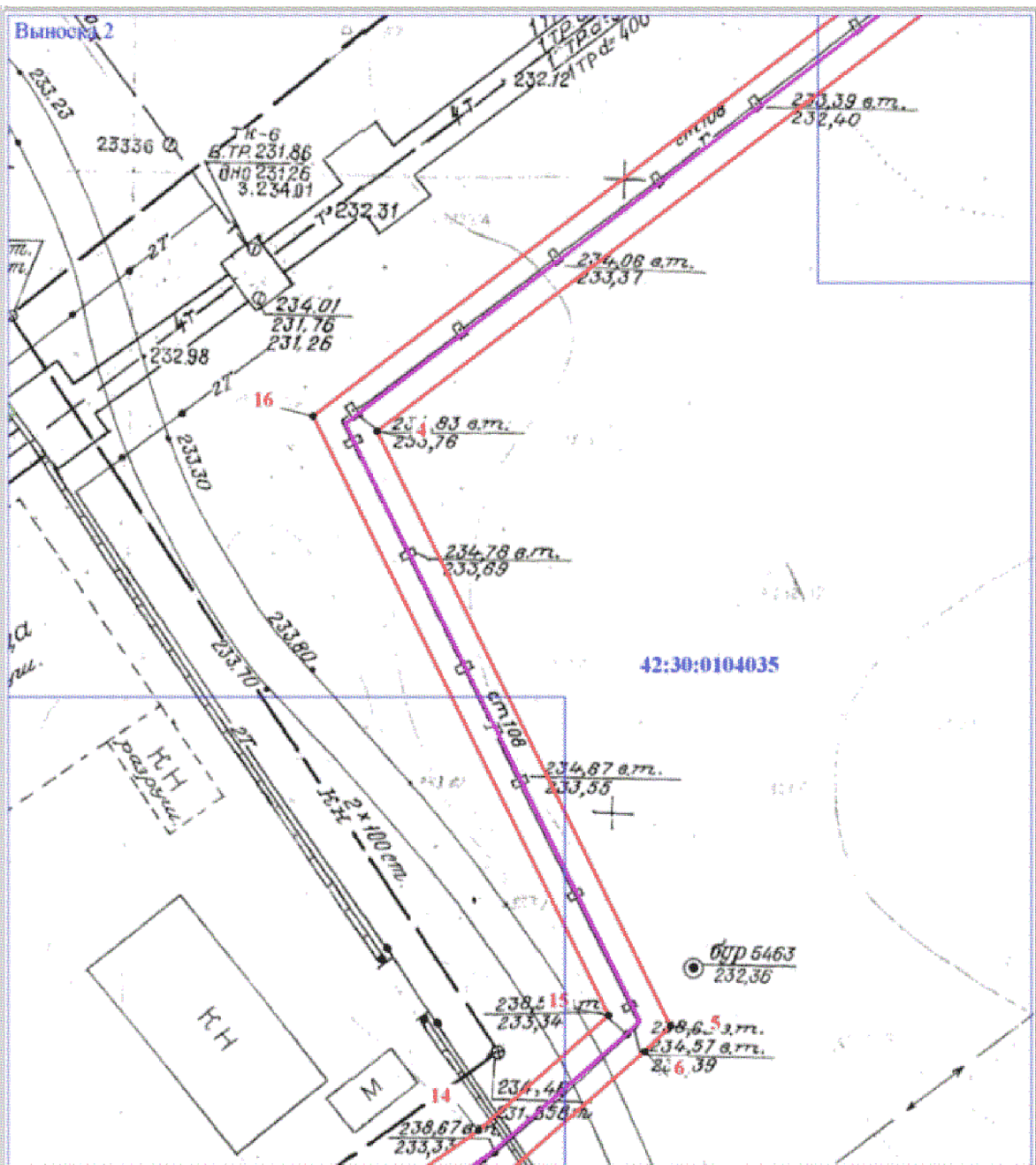
-  Граница сооружения
-  Граница объекта
-  Зарегистрированные участки
-  Кадастровые кварталы

Подпись \_\_\_\_\_ дата "16" июня 2020 г.



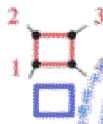
Место для оттиска печати (при наличии) лица, составившего описание местоположения границ объекта

План границ объекта



Масштаб 1:500

Условные обозначения:

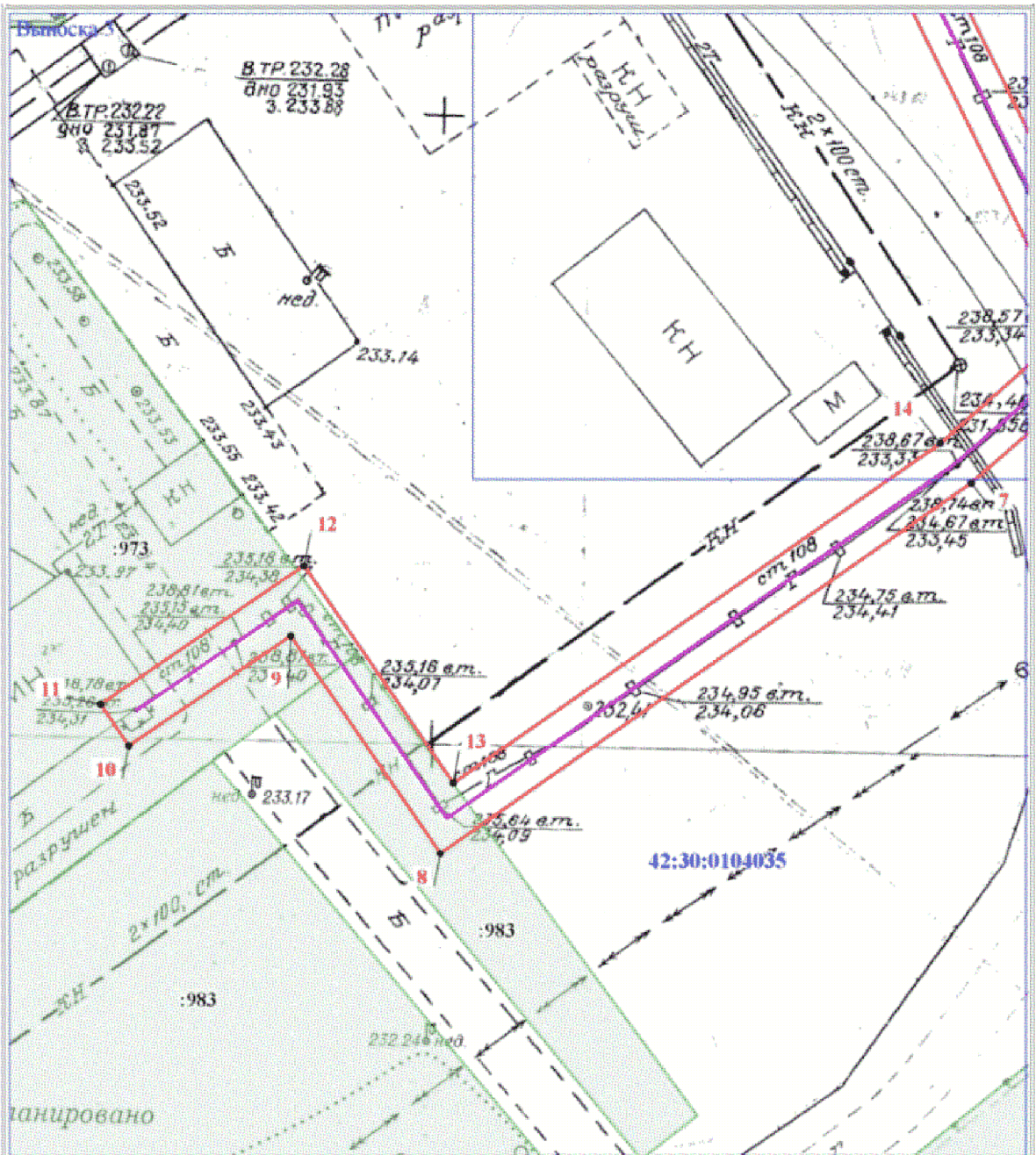


- Граница сооружения
- Кадастровые кварталы
- Зарегистрированные участки

Подпись \_\_\_\_\_ Дата "16" июня 2020 г.

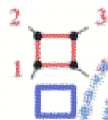
Место для оттиска печати (при наличии) лица, составившего описание местоположения границ объекта

План границ объекта



Масштаб 1:500

Условные обозначения:



Граница объекта  
Кадастровые кварталы

Граница сооружения  
Зарегистрированные участки

Подпись \_\_\_\_\_ дата "16" июня 2020 г.

Место для оттиска печати (при наличии) лица, составившего описание местоположения границ объекта