



ПРАВИТЕЛЬСТВО
КЕМЕРОВСКОЙ ОБЛАСТИ - КУЗБАССА

ПОСТАНОВЛЕНИЕ

от « 6 » ноября 2020 г. № 654
г. Кемерово

**Об изменении площадей и границ земель,
на которых расположены леса,
указанные в пунктах 3 и 4 части 1 статьи 114
Лесного кодекса Российской Федерации,
Прокопьевского лесничества
Кемеровской области**

В соответствии со статьей 82 Лесного кодекса Российской Федерации, постановлением Правительства Российской Федерации от 21.12.2019 № 1755 «Об утверждении Правил изменения границ земель, на которых располагаются леса, указанные в пунктах 3 и 4 части 1 статьи 114 Лесного кодекса Российской Федерации, и определения функциональных зон в лесах, расположенных в лесопарковых зонах», подпунктом 5-4 статьи 3 Закона Кемеровской области от 13.06.2007 № 75-ОЗ «О разграничении полномочий между органами государственной власти Кемеровской области в сфере лесных отношений», на основании согласования проектной документации по проектированию границ в лесопарковых и зеленых зонах Прокопьевского лесничества Кемеровской области Федеральным агентством лесного хозяйства от 25.06.2020 № АВ-03-27/11806 и приказа Департамента лесного комплекса Кузбасса от 30.06.2020 № 01-06/1076 «Об утверждении проектной документации по изменению границ лесов, расположенных в лесопарковых и зеленых зонах Прокопьевского лесничества Кемеровской области» Правительство Кемеровской области - Кузбасса п о с т а н о в л я е т :

1. Исключить из границ земель, на которых расположены леса, указанные в пункте 3 части 1 статьи 114 Лесного кодекса Российской Федерации (далее - леса в зеленых зонах), Прокопьевского лесничества Кемеровской области лесной участок площадью 3,6009 га, расположенный в квартале № 3 (выдел 2) Еловского участкового лесничества, урочище «Карагайлинское», в соответствии с описанием местоположения границ лесного участка согласно приложению № 1 к настоящему постановлению.

2. Включить в границы земель, на которых расположены леса в зеленых зонах, Прокопьевского лесничества Кемеровской области лесной участок площадью 3,6009 га, расположенный в квартале № 40 (части выдела 5) Михайловского участкового лесничества, урочище «Михайловское», в соответствии с описанием местоположения границ лесного участка согласно приложению № 2 к настоящему постановлению.

3. Исключить из границ земель, на которых расположены леса, указанные в пункте 4 части 1 статьи 114 Лесного кодекса Российской Федерации (далее - леса в лесопарковых зонах), Прокопьевского лесничества Кемеровской области лесной участок площадью 36,4264 га, расположенный в квартале № 2 (в выделах 19, 20, 21, 30, 41, 42) Еловского участкового лесничества, урочище «Севское», в соответствии с описанием местоположения границ лесного участка согласно приложению № 3 к настоящему постановлению.

4. Включить в границы земель, на которых расположены леса в лесопарковых зонах, Прокопьевского лесничества Кемеровской области лесной участок площадью 36,5 га, расположенный в квартале № 1 (в выделах 29, 30, 31, 32, 33, 35, 36, 37, 62, 63, 64, 65, 66, 67, 68, 69, 70, 71, 72, 73, 74, 75, 76, 77) Еловского участкового лесничества, урочище «Ясная поляна», в соответствии с описанием местоположения границ лесного участка согласно приложению № 4 к настоящему постановлению.

5. Департаменту лесного комплекса Кузбасса обеспечить в установленном порядке внесение сведений об изменении границ земель, на которых расположены леса в лесопарковых и зеленых зонах, Прокопьевского лесничества Кемеровской области в государственный лесной реестр.

6. Настоящее постановление подлежит опубликованию на сайте «Электронный бюллетень Правительства Кемеровской области – Кузбасса».

7. Контроль за исполнением настоящего постановления возложить на заместителя Губернатора Кемеровской области - Кузбасса (по агропромышленному комплексу) Харитонову А.В.

И.о. Губернатора
Кемеровской области – Кузбасса



В.Н. Телегин

Приложение № 1
к постановлению Правительства
Кемеровской области – Кузбасса
от 6 ноября 2020 г. № 654

Текстовое и графическое описание местоположения границ лесного участка,
исключаемого из границ земель, на которых расположены леса, указанные в
пункте 3 части 1 статьи 114 Лесного кодекса Российской Федерации

Прохождение границы		Описание прохождения границы
от точки	до точки	
Описание границ лесного участка площадью 3,6009 га (урочище «Карагайлинское», квартал 3, выдел 2)		
1	2	по прямой на юго-запад
2	10	по ломаной линии на север
10	15	по ломаной линии на юго-восток
15	17	по ломаной линии на юго-запад
17	18	по прямой на юго-восток
18	20	по ломаной линии на северо-восток
20	21	по прямой на юго-восток
21	23	по ломаной линии на юго-запад
23	25	по ломаной линии на юго-запад
25	1	по ломаной линии на юг



УСЛОВНЫЕ ОБОЗНАЧЕНИЯ

3,6009 га Проектируемый участок для
исключения из зеленых зон

ЦЕЛЕВОЕ НАЗНАЧЕНИЕ И
КАТЕГОРИЯ ЗАЩИТНЫХ ЛЕСОВ

Леса, расположенные
в зеленых зонах

Обозначение характерных точек границ	Направ- ление линий	Длина линий, м	Румбы линий	Координаты, применяемые для ведения ЕГРН (X,Y) - МСК-42, зона 1	
Лесной участок площадью 3,6009 га (урочище «Карагайлинское», квартал 3, выдел 2)					
1	1-2	184,4	ЮЗ:70°55'3.93"	1373295,271	480992,564
2	2-3	36,76	СЗ:31°24'16.55"	1373121,013	480932,291
3	3-4	28,29	СЗ:11°48'43.22"	1373101,858	480963,667
4	4-5	37,74	СВ:7°3'22.36"	1373096,067	480991,353
5	5-6	38,83	СВ:19°45'18.63"	1373100,703	481028,811
6	6-7	39,84	СВ:19°10'17.56"	1373113,828	481065,359
7	7-8	34,12	СЗ:15°8'10.31"	1373126,911	481102,987
8	8-9	36,32	СЗ:4°9'17.77"	1373118,002	481135,924
9	9-10	38,8	СВ:14°58'59.17"	1373115,370	481172,152
10	10-11	34,44	ЮВ:80°7'14.27"	1373125,401	481209,630
11	11-12	42,27	ЮВ:68°34'31.03"	1373159,331	481203,699
12	12-13	33,4	ЮВ:79°48'43.74"	1373198,680	481188,265
13	13-14	32,66	ЮВ:54°46'12.93"	1373231,553	481182,334
14	14-15	16,81	ЮВ:35°16'54.12"	1373258,231	481163,500
15	15-16	39,42	ЮЗ:58°12'57.72"	1373267,941	481149,777
16	16-17	45,66	ЮЗ:75°43'11.15"	1373234,432	481129,023
17	17-18	38,36	ЮВ:63°10'59.51"	1373190,183	481117,740
18	18-19	21,61	СВ:77°32'52.55"	1373224,418	481100,437
19	19-20	21,42	СВ:80°22'11.94"	1373245,519	481105,078
20	20-21	11,15	ЮВ:17°36'49.14"	1373266,637	481108,658
21	21-22	23,39	ЮЗ:28°48'3.02"	1373270,011	481098,036
22	22-23	15,54	ЮЗ:14°51'22.88"	1373258,743	481077,542
23	23-24	21,86	ЮВ:61°44'11.2"	1373254,758	481062,518
24	24-25	16,76	ЮВ:72°26'17.83"	1373274,012	481052,176
25	25-26	24,93	ЮВ:10°47'40.44"	1373289,991	481047,115
26	26-1	30,07	ЮВ:1°9'47.64"	1373294,660	481022,630

Приложение № 2
к постановлению Правительства
Кемеровской области – Кузбасса
от 6 ноября 2020 г. № 654

Текстовое и графическое описание местоположения границ лесного участка, включаемого в границы земель, на которых расположены леса, указанные в пункте 3 части 1 статьи 114 Лесного кодекса Российской Федерации

Прохождение границы		Описание прохождения границы
от точки	до точки	
Описание границ лесного участка площадью 3,6009 га (урочище «Михайловское», квартал 40, выдел 5)		
1	8	по ломаной линии на юго-восток
8	10	по ломаной линии на восток
10	11	по прямой линии на юго-восток
11	14	по ломаной линии на юго-запад
14	15	по прямой линии на северо-запад
15	1	по границе урочища по прямой линии на северо-восток



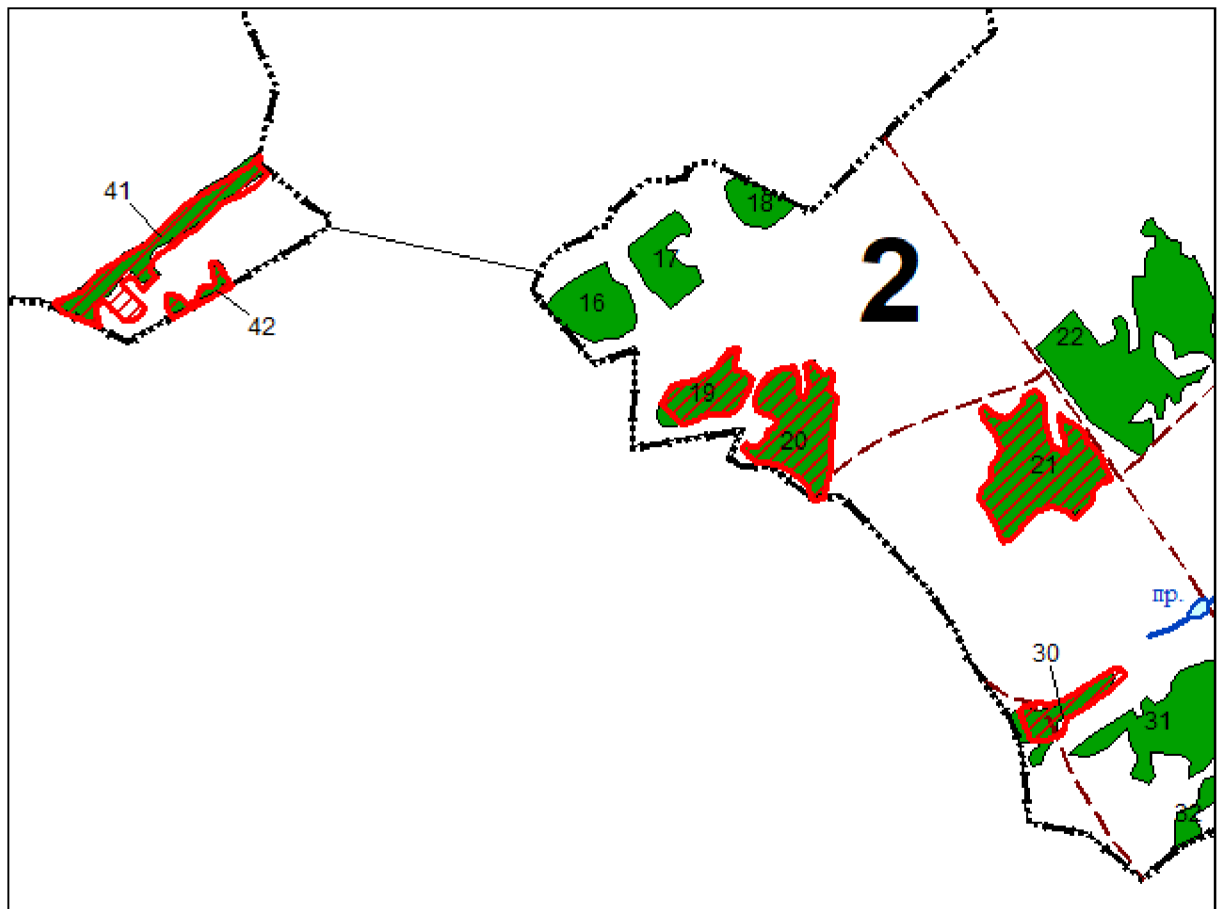
Обозначение характерных точек границ	Направ- ление линий	Длина линий, м	Румбы линий	Координаты, применяемые для ведения ЕГРН (X, Y) - МСК-42, зона 1	
Лесной участок площадью 3,6009 га (урочище «Михайловское», квартал 40, выдел 5)					
1	1-2	239,8	ЮВ:70°42'40.71"	1357164,708	475989,574
2	2-3	26,05	ЮВ:16°46'2.7"	1357391,019	475910,367
3	3-4	24,94	ЮВ:27°47'58.17"	1357398,534	475885,422
4	4-5	42,71	ЮВ:52°52'25.75"	1357410,165	475863,357
5	5-6	41,46	ЮВ:43°29'26.29"	1357444,218	475837,582
6	6-7	44,32	ЮВ:29°26'37.61"	1357472,753	475807,505
7	7-8	59,2	ЮВ:44°19'16.51"	1357494,539	475768,907
8	8-9	36,31	СВ:86°38'0.8"	1357535,901	475726,558
9	9-10	33,5	ЮВ:88°45'15.59"	1357572,148	475728,739
10	10-11	30,21	ЮВ:61°17'33.08"	1357605,640	475728,068
11	11-12	25,45	ЮЗ:75°26'13.8"	1357632,137	475713,565
12	12-13	36,21	ЮЗ:73°8'56.84"	1357607,505	475707,174
13	13-14	36,63	ЮЗ:48°23'24.13"	1357572,850	475696,672
14	14-15	528	СЗ:54°52'29.56"	1357545,462	475672,347
15	15-1	52,83	СВ:75°16'47.65"	1357113,612	475976,141

Приложение № 3
к постановлению Правительства
Кемеровской области – Кузбасса
от 6 ноября 2020 г. № 654

Текстовое и графическое описание местоположения границ лесного участка, исключаемого из границ земель, на которых расположены леса, указанные в пункте 4 части 1 статьи 114 Лесного кодекса Российской Федерации

Прохождение границы		Описание прохождения границы
от точки	до точки	
1	2	3
Описание границ лесного участка площадью 3,9873 га (урочище «Севское», квартал 2, выдел 19)		
1	11	по ломаной линии на юго-запад
11	12	по прямой на северо-запад
12	21	по ломаной линии на северо-восток
21	23	по ломаной линии на юг
23	1	по прямой на юго-восток
Описание границ лесного участка площадью 8,5416 га (урочище «Севское», квартал 2, выдел 20)		
1	6	по ломаной линии на юг
6	7	по прямой на запад
7	16	по ломаной линии на северо-запад
16	17	по прямой на северо-восток
17	19	по ломаной линии на юго-восток
19	23	по ломаной линии на северо-восток
23	27	по ломаной линии на северо-запад
27	31	по ломаной линии на северо-восток
31	34	по ломаной линии на юг
34	35	по прямой на юго-восток
35	38	по ломаной линии на север
38	39	по прямой на северо-восток
39	41	по ломаной линии на юго-восток
41	42	по прямой на северо-восток
42	43	по прямой на юго-восток
43	45	по ломаной линии на юго-запад
Описание границ лесного участка площадью 12,2605 га (урочище «Севское», квартал 2, выдел 21)		
1	7	по ломаной линии на юго-запад
7	9	по ломаной линии на северо-запад
9	13	по ломаной линии на юго-запад
13	16	по ломаной линии на северо-запад
16	18	по ломаной линии на северо-восток
18	19	по прямой на север
19	21	по ломаной линии на северо-восток
21	25	по ломаной линии на северо-запад

1	2	3
25	26	по прямой на северо-восток
26	28	по ломаной линии на юго-восток
28	32	по ломаной линии на северо-восток
32	41	по ломаной линии на юго-восток
41	44	по ломаной линии на север
44	1	по ломаной линии на юго-восток
Описание границ лесного участка площадью 2,9695 га (урочище «Севское», квартал 2, выдел 30)		
1	14	по ломаной линии на юго-восток
14	15	по прямой на северо-запад
15	18	по ломаной линии на северо-восток
18	19	по прямой на юго-восток
19	24	по ломаной линии на северо-восток
24	1	по прямой на юго-восток
Описание границ лесного участка площадью 7,4766 га (урочище «Севское», квартал 2, выдел 41)		
1	11	по ломаной линии на юго-запад
11	12	по прямой на юго-восток
12	14	по прямой на юго-запад
14	16	по ломаной линии на северо-запад
16	17	по прямой на юго-запад
17	20	по ломаной линии на юго-восток
20	22	по ломаной линии на юго-запад
22	26	по ломанной линии северо-запад
26	27	по прямой на юго-запад
27	30	по ломанной линии на юг
30	33	по ломаной линии на северо-запад
33	41	по ломаной линии на северо-восток
41	42	по прямой на юго-запад
42	1	по прямой на юго-восток
Описание границ лесного участка площадью 1,1909 га (урочище «Севское», квартал 2, выдел 42)		
1	3	по прямой на юго-запад
3	5	по ломаной линии на северо-запад
5	8	по ломаной линии на юго-восток
8	12	по ломаной линии на северо-восток
12	13	по прямой на восток
13	16	по ломаной линии на север
16	17	по прямой на восток
17	1	по ломаной линии на юго-восток



УСЛОВНЫЕ ОБОЗНАЧЕНИЯ

36,4264 га Проектируемые участки
для исключения из песопарковых зон

ЦЕЛЕВОЕ НАЗНАЧЕНИЕ И
КАТЕГОРИЯ ЗАЩИТНЫХ ЛЕСОВ

Леса, расположенные в
лесопарковых зонах

Обозначение характерных точек границ	Направ- ление линий	Длина линий, м	Румбы линий	Координаты, применяемые для ведения ЕГРН (X, Y) - МСК-42, зона 1	
1	2	3	4	5	
Лесной участок площадью 3,9873 га (урочище «Севское», квартал 2, выдел 19)					
1	1-2	42,86	ЮЗ:25°12'35.95"	1376055,860	480489,206
2	2-3	52,91	ЮЗ:23°39'2.69"	1376037,604	480450,428
3	3-4	31,63	ЮЗ:39°31'16.86"	1376016,379	480401,957
4	4-5	26,19	ЮЗ:74°36'41.3"	1375996,250	480377,552
5	5-6	52,41	ЮЗ:88°50'58.6"	1375970,999	480370,611
6	6-7	33,42	ЮЗ:76°10'51.89"	1375918,600	480369,500
7	7-8	10,51	ЮЗ:76°8'54.39"	1375886,147	480361,529
8	8-9	58,6	ЮЗ:65°34'37.31"	1375875,943	480359,018
9	9-10	3,06	ЮЗ:65°40'15.74"	1375822,587	480334,783
10	10-11	103,5	СЗ:47°57'35.06"	1375819,798	480333,513
11	11-12	3,27	СВ:29°48'0.26"	1375742,932	480402,817
12	12-13	61,88	СВ:29°50'8.97"	1375744,557	480405,658
13	13-14	13,25	СВ:64°51'21.18"	1375775,343	480459,340
14	14-15	30,18	СВ:64°51'44.02"	1375787,337	480464,961
15	15-16	54,58	СВ:80°25'0.08"	1375814,659	480477,774
16	16-17	28,2	СВ:45°51'15.33"	1375868,477	480486,885
17	17-18	43,73	СВ:69°33'2.13"	1375888,713	480506,520
18	18-19	33,68	СВ:30°5'27.42"	1375929,687	480521,793
19	19-20	46,36	СВ:39°23'54.71"	1375946,573	480550,939
20	20-21	30,82	СВ:76°46'30.26"	1375975,998	480586,767
21	21-22	54,7	ЮЗ:13°56'42.69"	1376006,001	480593,798
22	22-23	25,64	ЮЗ:2°20'30.39"	1375992,819	480540,707
23	23-24	43,62	ЮВ:80°37'4.45"	1375991,771	480515,091
24	24-1	28,21	ЮВ:48°16'4.66"	1376034,808	480507,980
Лесной участок площадью 8,5416 га (урочище «Севское», квартал 2, выдел 20)					
1	1-2	110,2	ЮЗ:7°55'26.98"	1376339,792	480431,944
2	2-3	67,87	ЮЗ:6°52'8.59"	1376324,597	480322,780
3	3-4	65,59	ЮВ:1°12'12.63"	1376316,479	480255,396
4	4-5	56,69	ЮЗ:15°5'22.18"	1376317,857	480189,822
5	5-6	51,14	ЮЗ:9°29'53.79"	1376303,099	480135,090
6	6-7	36,63	ЮЗ:84°47'2.77"	1376294,660	480084,649
7	7-8	37,41	СЗ:21°3'6.27"	1376258,182	480081,349
8	8-9	26,57	СЗ:33°43'9.98"	1376244,744	480116,266
9	9-10	35,37	СЗ:55°10'52.82"	1376229,994	480138,361
10	10-11	31,54	СЗ:45°58'19.27"	1376200,956	480158,565
11	11-12	51,22	СЗ:65°15'25.06"	1376178,279	480180,490
12	12-13	33,68	СЗ:83°4'32.01"	1376131,761	480201,925
13	13-14	32,1	СЗ:82°37'6.59"	1376098,327	480206,015
14	14-15	33,57	СЗ:59°36'4.79"	1376066,493	480210,156

1	2	3	4	5	
15	15-16	32,33	C3:33°57'18.21"	1376037,538	480227,150
16	16-17	23,05	CB:32°20'47.89"	1376019,480	480253,966
17	17-18	21,66	ЮВ:54°58'5.85"	1376031,813	480273,440
18	18-19	17,44	CB:89°22'50.44"	1376049,549	480261,007
19	19-20	34,09	CB:51°12'31.91"	1376066,988	480261,377
20	20-21	32,94	CB:21°28'38.57"	1376093,559	480282,742
21	21-22	23,12	CB:72°46'38.32"	1376105,619	480313,398
22	22-23	23,77	CB:18°18'18.27"	1376127,703	480320,260
23	23-24	22,18	C3:31°18'14.28"	1376135,168	480342,825
24	24-25	33,66	C3:71°47'23.83"	1376123,644	480361,779
25	25-26	28,65	C3:71°34'30.76"	1376091,670	480372,311
26	26-27	32,34	C3:9°39'44.65"	1376064,489	480381,363
27	27-28	49,05	CB:17°40'55.47"	1376059,060	480413,240
28	28-29	56,43	CB:41°17'27.71"	1376073,959	480459,970
29	29-30	28,44	CB:62°4'11.82"	1376111,196	480502,369
30	30-31	60,12	CB:76°28'54.34"	1376136,323	480515,692
31	31-32	19,33	ЮВ:25°30'20.64"	1376194,778	480529,725
32	32-33	28,96	ЮВ:7°29'46.58"	1376203,101	480512,281
33	33-34	46,65	ЮВ:7°4'47.55"	1376206,879	480483,565
34	34-35	22,09	ЮВ:60°44'0.49"	1376212,629	480437,275
35	35-36	41,51	CB:14°20'53.98"	1376231,899	480426,473
36	36-37	42,08	C3:9°53'18.17"	1376242,186	480466,691
37	37-38	28,97	C3:7°28'37.98"	1376234,960	480508,150
38	38-39	29,68	CB:73°7'36.88"	1376231,190	480536,876
39	39-40	31,49	ЮВ:31°28'22.74"	1376259,592	480545,478
40	40-41	24,89	ЮВ:51°9'22.56"	1376276,033	480518,622
41	41-42	24,3	CB:57°1'6.72"	1376295,419	480503,019
42	42-43	14,69	ЮВ:50°20'40.22"	1376315,803	480516,252
43	43-44	24,47	ЮЗ:10°3'25.07"	1376327,113	480506,880
44	44-45	35,05	ЮЗ:22°51'57.16"	1376322,840	480482,785
45	45-1	35,76	ЮВ:58°45'2.1"	1376309,220	480450,488
Лесной участок площадью 12,2605 га (урочище «Севское», квартал 2, выдел 21)					
1	1-2	38,72	ЮЗ:69°28'57.58"	1377260,502	480144,042
2	2-3	23,54	ЮЗ:39°45'29"	1377224,239	480130,469
3	3-4	10,34	ЮЗ:39°50'21.26"	1377209,184	480112,375
4	4-5	13,37	ЮЗ:8°35'13.79"	1377202,559	480104,434
5	5-6	23,99	ЮЗ:8°38'32.91"	1377200,563	480091,211
6	6-7	72,63	ЮЗ:50°43'6.55"	1377196,958	480067,496
7	7-8	38,54	C3:52°39'5.97"	1377140,739	480021,516
8	8-9	46,72	C3:73°16'37.65"	1377110,101	480044,891
9	9-10	44,3	ЮЗ:74°9'1.26"	1377065,357	480058,344
10	10-11	44,3	ЮЗ:50°54'30.64"	1377022,742	480046,251
11	11-12	89,12	ЮЗ:41°25'6.35"	1376988,359	480018,325
12	12-13	34,88	ЮЗ:64°25'33.67"	1376929,401	479951,491

1	2	3	4	5	
13	13-14	55,79	C3:24°38'3.71"	1376897,938	479936,428
14	14-15	55,01	C3:26°51'5.14"	1376874,683	479987,139
15	15-16	63,3	C3:34°40'44.58"	1376849,837	480036,219
16	16-17	28,81	CB:18°7'1.25"	1376813,820	480088,270
17	17-18	47,37	CB:46°17'33.62"	1376822,779	480115,656
18	18-19	44,8	C3:1°12'10.12"	1376857,022	480148,393
19	19-20	32,69	CB:45°33'9.68"	1376856,081	480193,183
20	20-21	41,12	CB:12°14'33.02"	1376879,419	480216,068
21	21-22	47,53	C3:20°43'31.05"	1376888,138	480256,256
22	22-23	36,75	C3:35°20'32.24"	1376871,318	480300,706
23	23-24	32,88	C3:30°5'4.83"	1376850,059	480330,682
24	24-25	30,34	C3:19°28'18.46"	1376833,577	480359,128
25	25-26	22,76	CB:63°52'3.94"	1376823,464	480387,734
26	26-27	36,13	ЮВ:42°23'41.32"	1376843,897	480397,756
27	27-28	36,35	ЮВ:67°50'29.14"	1376868,257	480371,071
28	28-29	34,3	CB:75°18'31.44"	1376901,923	480357,358
29	29-30	35,12	CB:38°1'58.04"	1376935,101	480366,050
30	30-31	40,99	CB:19°14'6.99"	1376956,739	480393,716
31	31-32	41,32	CB:66°1'53.76"	1376970,243	480432,414
32	32-33	30,6	ЮВ:52°19'33.17"	1377008,000	480449,207
33	33-34	40,29	ЮВ:7°57'20.93"	1377032,220	480430,513
34	34-35	36,83	ЮВ:3°41'8.47"	1377037,796	480390,615
35	35-36	41,88	ЮВ:7°42'31.9"	1377040,164	480353,857
36	36-37	55,8	ЮВ:24°39'27.41"	1377045,782	480312,358
37	37-38	13,53	ЮВ:59°0'30.08"	1377069,061	480261,647
38	38-39	16,49	ЮВ:59°1'51.28"	1377080,660	480254,676
39	39-40	8,62	ЮВ:75°8'30.27"	1377094,799	480246,184
40	40-41	14,53	ЮВ:75°12'32.39"	1377103,131	480243,984
41	41-42	34,51	C3:14°32'10.47"	1377117,179	480240,263
42	42-43	49,04	C3:20°4'47.05"	1377108,518	480273,670
43	43-44	51,29	C3:4°44'31.34"	1377091,681	480319,730
44	44-45	36,13	ЮВ:49°34'20.72"	1377087,441	480370,841
45	45-46	51,32	ЮВ:60°3'40.88"	1377114,944	480347,416
46	46-47	4,33	ЮВ:59°52'31.52"	1377159,416	480321,810
47	47-48	21,63	ЮВ:26°43'16.15"	1377163,161	480319,630
48	48-49	26,25	ЮВ:26°42'16.26"	1377172,887	480300,306
49	49-50	10,16	ЮВ:46°0'10.85"	1377184,683	480276,861
50	50-51	43,91	ЮВ:46°0'1.95"	1377191,992	480269,799
51	51-52	65,08	ЮВ:25°41'53.88"	1377223,579	480239,293
52	52-53	10,52	ЮВ:13°22'30.31"	1377251,799	480180,650
53	53-1	27,11	ЮВ:13°22'16.52"	1377254,233	480170,418
Лесной участок площадью 2,9695 га (урочище «Севское», квартал 2, выдел 30)					
1	1-2	27,45	ЮЗ:34°9'2.61"	1377309,817	479492,703

1	2	3	4	5	
2	2-3	36,15	ЮЗ:40°2'13.75"	1377294,407	479469,988
3	3-4	49,15	ЮЗ:59°34'55.84"	1377271,152	479442,312
4	4-5	35,06	ЮЗ:49°6'42.41"	1377228,767	479417,427
5	5-6	50,49	ЮЗ:60°12'55.14"	1377202,262	479394,482
6	6-7	50,6	ЮЗ:60°41'49.19"	1377158,442	479369,407
7	7-8	37,1	ЮЗ:6°12'13.28"	1377114,317	479344,641
8	8-9	24,38	ЮЗ:29°16'13.95"	1377110,308	479307,763
9	9-10	39,28	ЮЗ:69°27'46.11"	1377098,387	479286,499
10	10-11	14,85	ЮЗ:86°36'22.85"	1377061,604	479272,726
11	11-12	16,22	ЮЗ:86°42'52.12"	1377046,780	479271,896
12	12-13	31,78	ЮЗ:86°40'56.34"	1377030,587	479270,996
13	13-14	7,78	СЗ:82°28'46.41"	1376998,860	479269,195
14	14-15	108,4	СЗ:23°3'19.28"	1376991,147	479270,185
15	15-16	26,5	СВ:55°53'52.92"	1376948,680	479369,967
16	16-17	5,18	СВ:75°31'28.88"	1376970,623	479384,820
17	17-18	37,22	СВ:75°41'39.66"	1376975,638	479386,100
18	18-19	40,47	ЮВ:79°46'37.63"	1377011,704	479395,282
19	19-20	54,33	СВ:73°26'40.33"	1377051,532	479388,121
20	20-21	34,94	СВ:58°34'4.92"	1377103,609	479403,604
21	21-22	114,8	СВ:54°55'25.48"	1377133,422	479421,818
22	22-23	53,44	СВ:65°54'41.53"	1377227,357	479487,782
23	23-24	22,45	СВ:80°36'43.68"	1377276,143	479509,597
24	24-1	23,57	ЮВ:29°16'14.67"	1377298,292	479513,267
Лесной участок площадью 7,4766 га (урочище «Севское», квартал 2, выдел 41)					
1	1-2	48,54	ЮЗ:48°25'37.43"	1374421,991	481176,633
2	2-3	63,48	ЮЗ:58°24'39.78"	1374385,677	481144,426
3	3-4	79,11	ЮЗ:63°12'55.73"	1374331,603	481111,179
4	4-5	88,02	ЮЗ:45°0'4.28"	1374260,981	481075,521
5	5-6	38,38	ЮЗ:52°37'10.45"	1374198,740	481013,288
6	6-7	36,78	ЮЗ:52°36'3.56"	1374168,243	480989,993
7	7-8	53,51	ЮЗ:58°14'4.63"	1374139,024	480967,658
8	8-9	55,67	ЮЗ:57°38'55.88"	1374093,529	480939,492
9	9-10	30,63	ЮЗ:37°19'5.26"	1374046,500	480909,696
10	10-11	29,18	ЮЗ:8°10'30.56"	1374027,931	480885,331
11	11-12	33,71	ЮВ:30°6'36.07"	1374023,781	480856,444
12	12-13	58,63	ЮЗ:48°36'32.76"	1374040,692	480827,288
13	13-14	2,24	ЮЗ:48°22'55.72"	1373996,707	480788,530
14	14-15	50,09	СЗ:31°37'33.12"	1373995,032	480787,050
15	15-16	21,17	СЗ:78°5'8.56"	1373968,767	480829,699
16	16-17	37,35	ЮЗ:38°22'41.52"	1373948,053	480834,060
17	17-18	36,68	ЮВ:55°23'57.31"	1373924,864	480804,783
18	18-19	41,63	ЮВ:40°54'45.99"	1373955,056	480783,949
19	19-20	33,57	ЮВ:35°40'14.6"	1373982,320	480752,492
20	20-21	27,21	ЮЗ:25°54'15.49"	1374001,896	480725,216

1	2	3	4	5	
21	21-22	32,21	ЮЗ:62°52'14.61"	1373990,009	480700,741
22	22-23	24,49	СЗ:88°2'10.78"	1373961,342	480686,058
23	23-24	20,22	СЗ:50°58'2.37"	1373936,867	480686,758
24	24-25	31,97	СЗ:50°58'50.61"	1373921,160	480699,491
25	25-26	44,34	СЗ:37°56'36.09"	1373896,322	480719,615
26	26-27	37,07	ЮЗ:54°12'23.74"	1373869,058	480754,583
27	27-28	18,28	ЮЗ:5°35'37.66"	1373838,989	480732,898
28	28-29	29,37	ЮВ:24°47'35.78"	1373837,207	480714,704
29	29-30	22,61	ЮВ:9°14'16.51"	1373849,523	480688,038
30	30-31	27,93	СЗ:79°46'37.63"	1373853,153	480665,724
31	31-32	108,3	СЗ:66°24'50.09"	1373825,666	480670,655
32	32-33	42,52	СЗ:43°38'14.49"	1373726,386	480714,004
33	33-34	57,65	СВ:67°10'11.23"	1373697,044	480744,771
34	34-35	54,71	СВ:69°37'16.68"	1373750,177	480767,145
35	35-36	77,13	СВ:38°19'27.86"	1373801,463	480786,199
36	36-37	92,11	СВ:58°1'4.4"	1373849,292	480846,712
37	37-38	82,48	СВ:58°1'50.47"	1373927,421	480895,493
38	38-39	202,4	СВ:45°55'23.58"	1373997,392	480939,172
39	39-40	234,5	СВ:58°38'40.16"	1374142,769	481079,932
40	40-41	66,16	СВ:53°41'33.1"	1374342,987	481201,938
41	41-42	37,13	ЮЗ:14°12'41.22"	1374396,302	481241,107
42	42-1	44,97	ЮВ:50°42'29.87"	1374387,187	481205,109
Лесной участок площадью 1,1909 га (урочище «Севское», квартал 2, выдел 42)					
1	1-2	15,76	ЮЗ:59°29'35.29"	1374298,359	480801,053
2	2-3	213,4	ЮЗ:61°13'34.47"	1374284,780	480793,051
3	3-4	45,27	СЗ:25°47'41.64"	1374097,703	480690,319
4	4-5	43,29	СЗ:5°24'45.21"	1374078,004	480731,078
5	5-6	20,88	ЮВ:82°25'4.83"	1374073,920	480774,177
6	6-7	35,72	ЮВ:70°16'30.01"	1374094,618	480771,406
7	7-8	28,18	ЮВ:48°14'8.04"	1374128,242	480759,344
8	8-9	21,21	СВ:75°39'28.11"	1374149,261	480740,580
9	9-10	35,05	СВ:28°41'37.87"	1374169,810	480745,821
10	10-11	21,34	СВ:11°41'12.06"	1374186,639	480776,567
11	11-12	15,68	СВ:64°44'18.63"	1374190,961	480797,462
12	12-13	23,81	СВ:89°9'27.33"	1374205,142	480804,163
13	13-14	14,28	СВ:25°14'5.2"	1374228,949	480804,663
14	14-15	31,98	СЗ:1°11'50.02"	1374235,037	480817,576
15	15-16	36,07	СЗ:13°54'29.28"	1374234,369	480849,553
16	16-17	12,71	СВ:90°0'0"	1374225,699	480884,570
17	17-18	17,77	ЮВ:64°25'14.98"	1374238,411	480884,830
18	18-19	40,01	ЮВ:29°38'42.57"	1374254,439	480877,169
19	19-1	47,87	ЮВ:30°16'7.29"	1374274,229	480842,401

Приложение № 4
к постановлению Правительства
Кемеровской области – Кузбасса
от 6 ноября 2020 г. № 654

Текстовое и графическое описание местоположения границ лесного участка, включаемого в границы земель, на которых расположены леса, указанные в пункте 4 части 1 статьи 114 Лесного кодекса Российской Федерации

Прохождение границы		Описание прохождения границы
от точки	до точки	
1	2	3
Описание границ лесного участка площадью 7,1 га (урочище «Ясная поляна», квартал 1, выдел 71)		
1	8	вдоль кромки леса по ломаной линии на восток
8	13	вдоль кромки леса по ломаной линии на юго-восток
13	22	вдоль кромки леса по ломаной линии на юго-запад
22	24	вдоль кромки леса по ломаной линии на запад
24	30	вдоль кромки леса по ломаной линии на северо-запад
30	33	вдоль кромки леса по ломаной линии на юго-запад
33	35	вдоль кромки леса по ломанной линии на юг
35	39	вдоль кромки леса по ломаной линии на юго-восток
39	45	вдоль кромки леса по ломаной линии на юго-запад
45	47	вдоль кромки леса по ломаной линии на северо-запад
47	57	вдоль кромки леса по ломаной линии на север
57	1	вдоль кромки леса по ломаной линии на северо-запад
Описание границ лесного участка площадью 0,3 га (урочище «Ясная поляна», квартал 1, выдел 33)		
1	6	вдоль кромки леса по ломаной линии на юг
6	8	вдоль кромки леса по ломаной линии на юго-запад
8	14	вдоль кромки леса по ломаной линии на северо-запад
14	1	вдоль кромки леса по ломаной линии на северо-восток
Описание границ лесного участка площадью 1,2 га (урочище «Ясная поляна», квартал 1, выдел 69)		
1	2	вдоль кромки леса по прямой на юго-восток
2	9	вдоль кромки леса по ломаной линии на юго-запад
9	14	вдоль кромки леса по ломаной линии на северо-запад
14	18	вдоль кромки леса по ломаной линии на северо-восток
18	19	вдоль кромки леса по прямой линии на северо-запад
19	20	вдоль кромки леса по прямой линии на север
20	21	вдоль кромки леса по ломаной линии на северо-восток
21	1	вдоль кромки леса по прямой на юго-восток
Описание границ лесного участка площадью 2,2 га (урочище «Ясная поляна», квартал 1, выдел 32)		
1	11	вдоль кромки леса по ломаной линии на юго-восток
11	16	вдоль кромки леса по ломаной линии на юго-запад
16	32	вдоль кромки леса по ломаной линии на северо-запад
32	38	вдоль кромки леса по ломаной линии на северо-восток
38	1	вдоль кромки леса по ломаной линии на юго-восток

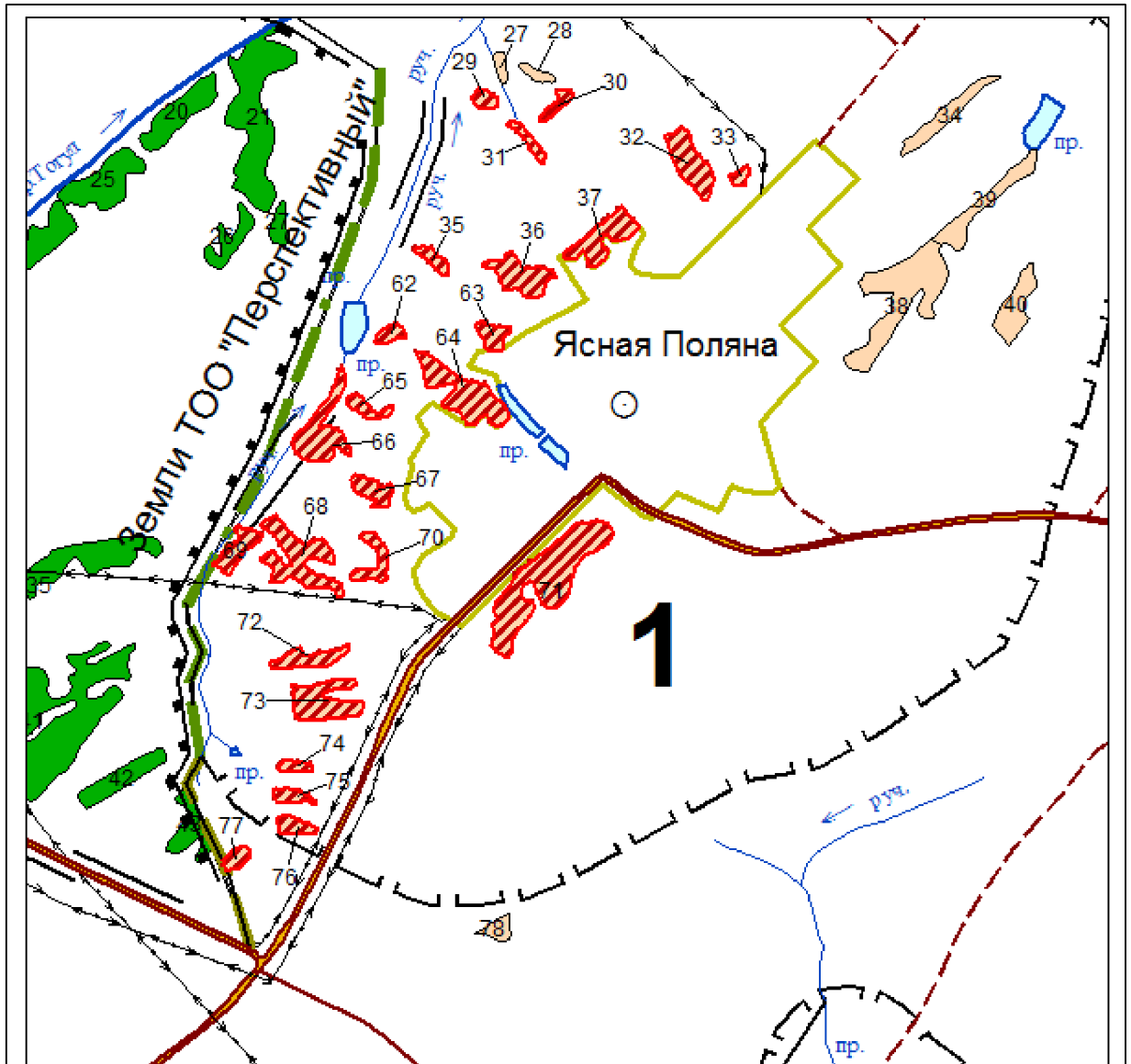
1	2	3
Описание границ лесного участка площадью 0,6 га (урочище «Ясная поляна», квартал 1, выдел 77)		
1	4	вдоль кромки леса по ломаной линии на северо-восток
4	6	вдоль кромки леса по ломаной линии на восток
6	7	вдоль кромки леса по прямой линии на юго-восток
7	8	вдоль кромки леса по прямой линии на юг
8	16	вдоль кромки леса по ломаной линии на юго-запад
16	1	граница проходит по границе урочища вдоль кромки леса по прямой линии на северо-запад
Описание границ лесного участка площадью 2,2 га, (урочище «Ясная поляна», квартал 1, выдел 37)		
1	4	вдоль кромки леса по ломаной линии на юго-запад
4	5	вдоль кромки леса по прямой линии на запад
5	8	вдоль кромки леса по ломаной линии на северо-запад
8	12	вдоль кромки леса по ломаной линии на юг
12	15	вдоль кромки леса по ломаной линии на юго-запад
15	21	вдоль кромки леса по ломаной линии на северо-запад
21	24	вдоль кромки леса по ломаной линии на юго-запад
24	27	вдоль кромки леса по ломаной линии на северо-запад
27	36	вдоль кромки леса по ломаной линии на северо-восток
36	1	вдоль кромки леса по прямой линии на юго-восток
Описание границ лесного участка площадью 3,3 га (урочище «Ясная поляна», квартал 1, выдел 68)		
1	12	вдоль кромки леса по ломаной линии на северо-запад
12	16	вдоль кромки леса по ломаной линии на юго-запад
16	19	вдоль кромки леса по ломаной линии на север
19	22	вдоль кромки леса по ломаной линии на северо-запад
22	26	вдоль кромки леса по ломаной линии на северо-восток
26	35	вдоль кромки леса по ломаной линии на юго-запад
35	36	вдоль кромки леса по прямой линии на северо-восток
36	44	вдоль кромки леса по ломаной линии на северо-запад
44	47	вдоль кромки леса по ломаной линии на северо-восток
47	51	вдоль кромки леса по ломаной линии на юго-восток
51	53	вдоль кромки леса по ломаной линии на северо-восток
53	57	вдоль кромки леса по ломаной линии на юго-восток
57	62	вдоль кромки леса по ломаной линии на северо-запад
62	65	вдоль кромки леса по ломаной линии на юго-запад
65	74	вдоль кромки леса по ломаной линии на юго-восток
74	1	вдоль кромки леса по ломаной линии на юго-запад
Описание границ лесного участка площадью 0,5 га (урочище «Ясная поляна», квартал 1, выдел 30)		
1	4	вдоль кромки леса по ломаной линии на юго-восток
4	9	вдоль кромки леса по ломаной линии на юго-запад
9	11	вдоль кромки леса по ломаной линии на северо-запад
11	19	вдоль кромки леса по ломаной линии на северо-восток
19	20	вдоль кромки леса по прямой линии на северо-запад
20	22	вдоль кромки леса по ломаной линии на север
22	1	вдоль кромки леса по ломаной линии на восток

1	2	3
Описание границ лесного участка площадью 1,3 га (урочище «Ясная поляна», квартал 1, выдел 72)		
1	8	вдоль кромки леса по ломаной линии на северо-восток
8	9	вдоль кромки леса по прямой линии на юго-восток
9	13	вдоль кромки леса по ломаной линии на юго-запад
13	18	вдоль кромки леса по ломаной линии на запад
18	19	вдоль кромки леса по прямой линии на северо-запад
19	20	вдоль кромки леса по прямой линии на север
20	23	вдоль кромки леса по ломаной линии на северо-восток
23	1	вдоль кромки леса по прямой линии на юго-восток
Описание границ лесного участка площадью 0,5 га (урочище «Ясная поляна», квартал 1, выдел 31)		
1	5	вдоль кромки леса по ломаной линии на юго-восток
5	9	вдоль кромки леса по ломаной линии на юго-запад
9	26	вдоль кромки леса по ломаной линии на северо-запад
26	1	вдоль кромки леса по ломаной линии на восток
Описание границ лесного участка площадью 0,6 га (урочище «Ясная поляна», квартал 1, выдел 75)		
1	10	вдоль кромки леса по ломаной линии на юго-восток
10	16	вдоль кромки леса по ломаной линии на запад
16	18	вдоль кромки леса по ломаной линии на северо-запад
18	1	вдоль кромки леса по ломаной линии на север
Описание границ лесного участка площадью 0,7 га (урочище «Ясная поляна», квартал 1, выдел 76)		
1	2	вдоль кромки леса по прямой линии на восток
2	8	вдоль кромки леса по ломаной линии на юго-восток
8	9	вдоль кромки леса по прямой линии на юго-запад
9	13	вдоль кромки леса по ломаной линии на запад
13	1	вдоль кромки леса по ломаной линии на север
Описание границ лесного участка площадью 2,0 га (урочище «Ясная поляна», квартал 1, выдел 36)		
1	4	вдоль кромки леса по ломаной линии на юго-восток
4	7	вдоль кромки леса по ломаной линии на восток
7	11	вдоль кромки леса по ломаной линии на юго-восток
11	13	вдоль кромки леса по ломаной линии на запад
13	21	вдоль кромки леса по ломаной линии на юго-запад
21	24	вдоль кромки леса по ломаной линии на запад
24	28	вдоль кромки леса по ломаной линии на северо-запад
28	32	вдоль кромки леса по ломаной линии на юго-запад
32	40	вдоль кромки леса по ломаной линии на северо-запад
40	41	вдоль кромки леса по ломаной линии на север
41	44	вдоль кромки леса по ломаной линии на северо-восток
44	48	вдоль кромки леса по ломаной линии на восток
48	53	вдоль кромки леса по ломаной линии на северо-восток
53	1	вдоль кромки леса по прямой линии на юго-восток
Описание границ лесного участка площадью 0,4 га (урочище «Ясная поляна», квартал 1, выдел 74)		
1	5	вдоль кромки леса по ломаной линии на юго-восток
5	6	вдоль кромки леса по прямой линии на юг
6	12	вдоль кромки леса по ломаной линии на запад

1	2	3
12	13	вдоль кромки леса по прямой линии на северо-запад
13	1	вдоль кромки леса по ломаной линии на северо-восток
Описание границ лесного участка площадью 0,8 га (урочище «Ясная поляна», квартал 1, выдел 63)		
1	2	вдоль кромки леса по прямой линии на юго-восток
2	10	вдоль кромки леса по ломаной линии на юго-запад
10	13	вдоль кромки леса по ломаной линии на запад
13	21	вдоль кромки леса по ломаной линии на северо-запад
21	23	вдоль кромки леса по ломаной линии на северо-восток
23	26	вдоль кромки леса по ломаной линии на юго-восток
26	1	вдоль кромки леса по прямой линии на восток
Описание границ лесного участка площадью 2,5 га (урочище «Ясная поляна», квартал 1, выдел 73)		
1	6	вдоль кромки леса по ломаной линии на юго-запад
6	7	вдоль кромки леса по прямой линии на юг
7	8	вдоль кромки леса по прямой линии на юго-восток
8	10	вдоль кромки леса по ломаной линии на восток
10	12	вдоль кромки леса по ломаной линии на юго-восток
12	15	вдоль кромки леса по ломаной линии на восток
15	20	вдоль кромки леса по ломаной линии на юг
20	26	вдоль кромки леса по ломаной линии на запад
26	32	вдоль кромки леса по ломаной линии на север
32	34	вдоль кромки леса по ломаной линии на юго-запад
34	42	вдоль кромки леса по ломаной линии на восток
42	43	вдоль кромки леса по прямой линии на юго-восток
43	1	вдоль кромки леса по прямой линии на юго-запад
Описание границ лесного участка площадью 0,5 га (урочище «Ясная поляна», квартал 1, выдел 29)		
1	7	вдоль кромки леса по ломаной линии на юго-восток
7	8	вдоль кромки леса по прямой линии на юг
8	11	вдоль кромки леса по ломаной линии на юго-запад
11	12	вдоль кромки леса по прямой линии на запад
12	16	вдоль кромки леса по ломаной линии на северо-запад
16	18	вдоль кромки леса по ломаной линии на север
18	1	вдоль кромки леса по ломаной линии на северо-восток
Описание границ лесного участка площадью 2,7 га (урочище «Ясная поляна», квартал 1, выдел 66)		
1	2	вдоль кромки леса по прямой линии на юго-восток
2	3	вдоль кромки леса по прямой линии на юг
3	10	вдоль кромки леса по ломаной линии на юго-запад
10	12	вдоль кромки леса по ломаной линии на запад
12	22	вдоль кромки леса по ломаной линии на юго-восток
22	23	вдоль кромки леса по прямой линии на юго-запад
23	26	вдоль кромки леса по ломаной линии на северо-запад
26	27	вдоль кромки леса по прямой линии на запад
27	30	вдоль кромки леса по ломаной линии на юго-запад
30	33	вдоль кромки леса по ломаной линии на запад
33	37	вдоль кромки леса по ломаной линии на северо-запад
37	40	вдоль кромки леса по ломаной линии на север




1	2	3
40	1	граница проходит по ручью вдоль кромки леса на северо-запад
Описание границ лесного участка площадью 3,4 га (урочище «Ясная поляна», квартал 1, выдел 64)		
1	13	вдоль кромки леса по ломаной линии на юго-восток
13	15	вдоль кромки леса по ломаной линии на юго-запад
15	20	вдоль кромки леса по ломаной линии на северо-запад
20	24	вдоль кромки леса по ломаной линии на юго-запад
24	32	вдоль кромки леса по ломаной линии на северо-запад
32	37	вдоль кромки леса по ломаной линии на северо-восток
37	38	вдоль кромки леса по прямой линии на северо-запад
38	43	вдоль кромки леса по ломаной линии на юго-запад
43	48	вдоль кромки леса по ломаной линии на северо-запад
48	1	вдоль кромки леса по прямой линии на юго-восток
Описание границ лесного участка площадью 0,6 га (урочище «Ясная поляна», квартал 1, выдел 65)		
1	6	вдоль кромки леса по ломаной линии на юго-восток
6	10	вдоль кромки леса по ломаной линии на северо-восток
10	16	вдоль кромки леса по ломаной линии на юго-запад
16	24	вдоль кромки леса по ломаной линии на северо-запад
24	26	вдоль кромки леса по ломаной линии на север
26	1	вдоль кромки леса по ломаной линии на северо-восток
Описание границ лесного участка площадью 0,6 га (урочище «Ясная поляна», квартал 1, выдел 35)		
1	6	вдоль кромки леса по ломаной линии на юго-восток
6	9	вдоль кромки леса по ломаной линии на юг
9	10	вдоль кромки леса по прямой линии на юго-запад
10	11	вдоль кромки леса по прямой линии на запад
11	17	вдоль кромки леса по ломаной линии на северо-запад
17	19	вдоль кромки леса по ломаной линии на северо-восток
19	1	вдоль кромки леса по прямой линии на восток
Описание границ лесного участка площадью 1,0 га (урочище «Ясная поляна», квартал 1, выдел 70)		
1	7	вдоль кромки леса по ломаной линии на юго-восток
7	10	вдоль кромки леса по ломаной линии на юго-запад
10	11	вдоль кромки леса по прямой линии на юго-восток
11	12	вдоль кромки леса по прямой линии на юго-запад
12	14	вдоль кромки леса по ломаной линии на северо-запад
14	16	вдоль кромки леса по ломаной линии на юго-запад
16	17	вдоль кромки леса по прямой линии на северо-запад
17	20	вдоль кромки леса по ломаной линии на северо-восток
20	23	вдоль кромки леса по ломаной линии на восток
23	25	вдоль кромки леса по ломаной линии на северо-восток
25	27	вдоль кромки леса по ломаной линии на север
27	31	вдоль кромки леса по ломаной линии на северо-запад
31	33	вдоль кромки леса по ломаной линии на северо-восток
33	34	вдоль кромки леса по прямой линии на восток
34	1	вдоль кромки леса по прямой линии на юго-восток

1	2	3
Описание границ лесного участка площадью 0,5 га (урочище «Ясная поляна», квартал 1, выдел 62)		
1	10	вдоль кромки леса по ломаной линии на юго-запад
10	11	вдоль кромки леса по прямой линии на северо-запад
11	12	вдоль кромки леса по прямой линии на север
12	20	вдоль кромки леса по ломаной линии на северо-восток
20	21	вдоль кромки леса по прямой линии на восток
21	1	вдоль кромки леса по ломаной линии на юго-восток
Описание границ лесного участка площадью 1 га (урочище «Ясная поляна», квартал 1, выдел 67)		
1	3	вдоль кромки леса по ломаной линии на юго-запад
3	4	вдоль кромки леса по прямой линии на юго-восток
4	7	вдоль кромки леса по ломаной линии на северо-восток
7	8	вдоль кромки леса по прямой линии на юго-восток
8	9	вдоль кромки леса по прямой линии на юг
9	11	вдоль кромки леса по ломаной линии на юго-запад
11	12	вдоль кромки леса по прямой линии на юг
12	14	вдоль кромки леса по ломаной линии на юго-запад
14	18	вдоль кромки леса по ломаной линии на запад
18	21	вдоль кромки леса по ломаной линии на северо-восток
21	28	вдоль кромки леса по ломаной линии на северо-запад
28	30	вдоль кромки леса по ломаной линии на северо-восток
30	1	вдоль кромки леса по ломаной линии на юго-запад

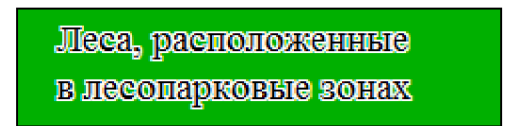
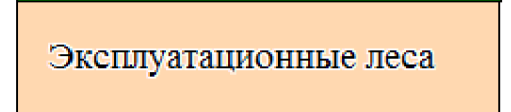


УСЛОВНЫЕ ОБОЗНАЧЕНИЯ

36,5 га Проектируемые участки для включения в границы лесов, расположенных в лесопарковых зонах

-  Границы урочищ
-  Границы населенных пунктов
-  Границы лесов, расположенных в лесопарковых зонах

ЦЕЛЕВОЕ НАЗНАЧЕНИЕ И КАТЕГОРИИ ЗАЩИТНЫХ ЛЕСОВ

-  Леса, расположенные в лесопарковых зонах
-  Эксплуатационные леса

Обозначение характерных точек границ	Направ- ление линий	Длина линий, м	Румбы линий	Координаты, применяемые для ведения ЕГРН (X,Y) - МСК-42, зона 1	
1	2	3	4	5	
Лесной участок площадью 7,1 га (урочище «Ясная поляна», квартал 1, выдел 71)					
1	1-2	21,42	ЮВ:70°15'35.74"	1396179,710	473086,394
2	2-3	11,83	ЮВ:80°10'3.35"	1396199,871	473079,152
3	3-4	11,63	СВ:90°0'0"	1396211,527	473077,152
4	4-5	8,29	СВ:49°29'9.65"	1396223,159	473077,272
5	5-6	9,48	СВ:62°40'45.31"	1396229,461	473082,663
6	6-7	17,07	СВ:82°10'27.69"	1396237,884	473087,014
7	7-8	20,12	ЮВ:87°40'45.71"	1396254,795	473089,325
8	8-9	13,27	ЮВ:61°49'25.04"	1396274,898	473088,474
9	9-10	10,59	ЮВ:53°30'13.57"	1396286,596	473082,203
10	10-11	12,77	ЮВ:42°0'31.69"	1396295,109	473075,912
11	11-12	21,53	ЮВ:20°37'0.79"	1396303,655	473066,420
12	12-13	10,7	ЮЗ:5°13'10.59"	1396311,236	473046,265
13	13-14	13,87	ЮЗ:31°45'35.45"	1396310,263	473035,613
14	14-15	16,52	ЮЗ:44°16'27.12"	1396302,962	473023,821
15	15-16	47,76	ЮЗ:52°23'57.88"	1396291,430	473011,988
16	16-17	49,91	ЮЗ:71°59'48.44"	1396253,590	472982,842
17	17-18	49,98	ЮЗ:37°22'38"	1396206,124	472967,429
18	18-19	50,79	ЮЗ:18°56'45.49"	1396175,783	472927,710
19	19-20	60,07	ЮЗ:12°42'3.3"	1396159,293	472879,670
20	20-21	39,14	ЮЗ:39°54'30.74"	1396146,086	472821,067
21	21-22	23,34	ЮЗ:49°49'48.85"	1396120,975	472791,041
22	22-23	21,16	ЮЗ:89°34'15.97"	1396103,140	472775,978
23	23-24	13,38	СЗ:72°2'55.09"	1396081,981	472775,758
24	24-25	19,12	СЗ:34°7'0.57"	1396069,252	472779,888
25	25-26	17,4	СЗ:37°58'45.66"	1396058,528	472795,722
26	26-27	19,48	СЗ:29°47'3.32"	1396047,820	472809,435
27	27-28	16,08	СЗ:8°4'50.18"	1396038,144	472826,338
28	28-29	28,04	СЗ:29°53'31.89"	1396035,884	472842,262
29	29-30	16,12	СЗ:67°14'37.69"	1396021,909	472866,567
30	30-31	8,55	ЮЗ:59°29'44.75"	1396007,044	472872,798
31	31-32	15,76	ЮЗ:47°2'2.11"	1395999,678	472868,467
32	32-33	12,1	ЮЗ:37°12'31.32"	1395988,145	472857,725
33	33-34	20,23	ЮЗ:2°28'38.39"	1395980,828	472848,083
34	34-35	7,51	ЮВ:8°39'18.38"	1395979,953	472827,869
35	35-36	18,57	ЮВ:31°22'29.04"	1395981,084	472820,447
36	36-37	19,07	ЮВ:71°5'37.66"	1395990,752	472804,594
37	37-38	13,75	ЮВ:67°52'5.33"	1396008,793	472798,402
38	38-39	11,48	ЮВ:34°5'23.2"	1396021,530	472793,221
39	39-40	20,53	ЮЗ:20°36'32.86"	1396027,964	472783,719

1	2	3	4	5	
40	40-41	45,25	Ю3:38°35'51.19"	1396020,738	472764,505
41	41-42	38,34	Ю3:40°55'56.04"	1395992,509	472729,138
42	42-43	38,52	Ю3:23°46'6.38"	1395967,390	472700,171
43	43-44	47,1	Ю3:5°52'50.89"	1395951,865	472664,924
44	44-45	27,18	Ю3:37°55'21.98"	1395947,039	472618,074
45	45-46	37,42	С3:61°43'37.91"	1395930,334	472596,629
46	46-47	35,25	С3:46°37'29.54"	1395897,378	472614,363
47	47-48	19,61	СВ:11°53'43.7"	1395871,756	472638,568
48	48-49	25,26	СВ:21°33'18.57"	1395875,798	472657,752
49	49-50	12,44	С3:20°27'17.02"	1395885,079	472681,247
50	50-51	14,25	С3:26°59'28.68"	1395880,731	472692,900
51	51-52	13,15	СВ:13°25'16.58"	1395874,264	472705,603
52	52-53	12,87	СВ:79°54'31.13"	1395877,316	472718,395
53	53-54	12,12	СВ:14°40'0.13"	1395889,987	472720,646
54	54-55	16,18	С3:23°37'27.48"	1395893,056	472732,368
55	55-56	17,15	С3:22°16'25.9"	1395886,572	472747,191
56	56-57	19,13	С3:0°31'7.89"	1395880,071	472763,065
57	57-58	23,3	СВ:23°34'57.75"	1395879,898	472782,199
58	58-59	66,81	СВ:42°22'13.15"	1395889,220	472803,553
59	59-60	68,03	СВ:33°30'8.93"	1395934,244	472852,914
60	60-61	80,38	СВ:52°51'55.08"	1395971,795	472909,646
61	61-62	66,34	СВ:49°27'17.43"	1396035,875	472958,167
62	62-63	67,97	СВ:50°36'2.27"	1396086,287	473001,286
63	63-1	58,59	СВ:44°16'20.59"	1396138,810	473044,435
Лесной участок площадью 0,3 га (урочище «Ясная поляна», квартал 1, выдел 33)					
1	1-2	13,95	ЮВ:30°50'37.18"	1396794,859	474372,509
2	2-3	13,08	ЮВ:12°58'29.12"	1396802,011	474360,526
3	3-4	12,8	Ю3:18°50'14.31"	1396804,948	474347,784
4	4-5	11,8	Ю3:31°59'58.11"	1396800,815	474335,671
5	5-6	20,32	Ю3:11°31'17.59"	1396794,562	474325,669
6	6-7	9,48	Ю3:62°47'17.1"	1396790,503	474305,755
7	7-8	13,86	Ю3:74°37'22.65"	1396782,072	474301,414
8	8-9	4,93	Ю3:90°0'0"	1396768,709	474297,723
9	9-10	9,41	С3:77°34'39.79"	1396763,775	474297,673
10	10-11	12,49	С3:47°42'29.52"	1396754,586	474299,703
11	11-12	12,37	С3:24°0'13.31"	1396745,347	474308,115
12	12-13	11,41	С3:30°6'57.76"	1396740,315	474319,417
13	13-14	9,33	С3:9°12'31.99"	1396734,590	474329,290
14	14-15	16,78	СВ:74°41'51.47"	1396733,096	474338,502
15	15-1	54,33	СВ:57°1'25.83"	1396749,281	474342,932
Лесной участок площадью 1,2 га (урочище «Ясная поляна», квартал 1, выдел 69)					
1	1-2	30,54	ЮВ:56°44'55.03"	1395021,709	473053,017
2	2-3	14,44	Ю3:35°21'34.62"	1395047,248	473036,263

1	2	3	4	5	
3	3-4	41,16	Ю3:54°46'36.46"	1395038,892	473024,491
4	4-5	28,83	Ю3:53°14'34.18"	1395005,268	473000,756
5	5-6	35,93	Ю3:33°26'14.14"	1394982,170	472983,502
6	6-7	23,58	Ю3:35°6'34.16"	1394962,372	472953,516
7	7-8	38,5	Ю3:27°15'53.15"	1394948,810	472934,231
8	8-9	8,99	Ю3:44°17'26.34"	1394931,173	472900,004
9	9-10	28,2	С3:56°8'55.37"	1394924,895	472893,563
10	10-11	12	С3:45°24'47.57"	1394901,475	472909,266
11	11-12	13,57	С3:51°45'32.44"	1394892,929	472917,688
12	12-13	13,91	С3:81°48'27.41"	1394882,271	472926,090
13	13-14	10,03	С3:72°5'55.11"	1394868,503	472928,070
14	14-15	27,83	СВ:48°53'37.5"	1394858,959	472931,161
15	15-16	60,11	СВ:34°55'41.75"	1394879,928	472949,465
16	16-17	44,54	СВ:60°53'3.32"	1394914,344	472998,745
17	17-18	16,21	СВ:30°55'47.84"	1394953,256	473020,420
18	18-19	26,11	С3:26°58'51.53"	1394961,588	473034,323
19	19-20	11,88	СВ:9°45'16.78"	1394949,742	473057,588
20	20-21	10,9	СВ:60°14'5.05"	1394951,755	473069,300
21	21-22	24,7	ЮВ:59°27'59.24"	1394961,217	473074,721
22	22-23	24,12	ЮВ:75°12'31.44"	1394982,492	473062,179
23	23-1	16,18	ЮВ:79°15'21.75"	1395005,812	473056,037
Лесной участок площадью 2,2 га (урочище «Ясная поляна», квартал 1, выдел 32)					
1	1-2	15,85	ЮВ:10°44'18.1"	1396595,251	474459,077
2	2-3	20,59	ЮВ:26°56'40.74"	1396598,204	474443,504
3	3-4	9,05	ЮВ:39°2'23.86"	1396607,534	474425,150
4	4-5	11,19	ЮВ:35°2'57.15"	1396613,234	474418,119
5	5-6	15,02	ЮВ:41°33'50.76"	1396619,661	474408,957
6	6-7	12,59	ЮВ:38°32'39.3"	1396629,626	474397,714
7	7-8	20,07	ЮВ:51°7'18.56"	1396637,471	474387,862
8	8-9	21,22	ЮВ:37°13'16.76"	1396653,095	474375,259
9	9-10	25,33	ЮВ:18°20'11.9"	1396665,931	474358,366
10	10-11	11,88	ЮВ:17°44'53.56"	1396673,900	474334,321
11	11-12	9,22	Ю3:21°57'43.14"	1396677,521	474323,008
12	12-13	23,12	Ю3:17°16'8.77"	1396674,073	474314,456
13	13-14	29,53	Ю3:23°27'28.96"	1396667,209	474292,382
14	14-15	11,38	Ю3:3°4'29.79"	1396655,454	474265,296
15	15-16	8,97	Ю3:17°49'58.93"	1396654,844	474253,933
16	16-17	14,37	С3:79°21'23.4"	1396652,097	474245,392
17	17-18	10,51	С3:42°38'17.71"	1396637,974	474248,072
18	18-19	17,69	С3:37°12'57.97"	1396630,855	474255,804
19	19-20	14,99	С3:45°21'43.86"	1396620,155	474269,887
20	20-21	30,7	С3:38°49'16.19"	1396609,489	474280,419
21	21-22	19,54	С3:49°47'33.44"	1396590,244	474304,334
22	22-23	18,01	С3:48°32'3.31"	1396575,321	474316,947

1	2	3	4	5	
23	23-24	26,49	C3:34°28'54.74"	1396561,825	474328,869
24	24-25	39,23	C3:20°28'7.29"	1396546,828	474350,704
25	25-26	25,68	C3:24°49'30.98"	1396533,109	474387,462
26	26-27	8,63	C3:35°19'54.35"	1396522,327	474410,767
27	27-28	21,38	C3:6°10'47.45"	1396517,336	474417,808
28	28-29	17,05	C3:17°18'38.86"	1396515,035	474439,063
29	29-30	11,78	C3:33°6'28.4"	1396509,962	474455,336
30	30-31	11,19	C3:35°2'57.15"	1396503,527	474465,199
31	31-32	7,4	CB:16°6'56.36"	1396497,101	474474,361
32	32-33	14,81	CB:88°56'20.08"	1396499,155	474481,472
33	33-34	13,39	CB:70°55'12.16"	1396513,962	474481,632
34	34-35	11,18	CB:54°37'14.14"	1396526,617	474486,023
35	35-36	6,53	CB:48°37'28.29"	1396535,732	474492,504
36	36-37	10,82	CB:30°55'17.75"	1396540,632	474496,815
37	37-38	11,48	CB:78°46'18.75"	1396546,192	474506,097
38	38-39	32,56	ЮВ:60°31'13.99"	1396557,453	474508,348
39	39-1	34,57	ЮВ:15°52'13.96"	1396585,797	474492,334
Лесной участок площадью 0,6 га (урочище «Ясная поляна», квартал 1, выдел 77)					
1	1-2	22,98	CB:42°3'19.84"	1394899,636	471862,672
2	2-3	25,53	CB:46°44'43.14"	1394915,029	471879,736
3	3-4	15,28	CB:54°42'54.47"	1394933,623	471897,230
4	4-5	18,08	CB:81°55'46.52"	1394946,096	471906,062
5	5-6	24,3	CB:88°44'27.77"	1394963,997	471908,632
6	6-7	16,15	ЮВ:59°37'26.87"	1394988,291	471909,252
7	7-8	10,68	ЮВ:7°3'15.98"	1395002,224	471901,081
8	8-9	11,45	ЮЗ:20°16'33.4"	1395003,536	471890,478
9	9-10	15,78	ЮЗ:40°38'41.67"	1394999,568	471879,736
10	10-11	12,77	ЮЗ:46°46'31.78"	1394989,289	471867,764
11	11-12	12	ЮЗ:43°22'24.97"	1394979,984	471859,022
12	12-13	15,77	ЮЗ:46°4'47.76"	1394971,743	471850,300
13	13-14	13,27	ЮЗ:59°46'45.08"	1394960,384	471839,367
14	14-15	18,25	ЮЗ:78°23'0.73"	1394948,917	471832,696
15	15-16	15,32	ЮЗ:82°40'51.61"	1394931,041	471829,045
16	16-1	39,07	C3:24°30'45.1"	1394915,846	471827,125
Лесной участок площадью 2,2 га, (урочище «Ясная поляна», квартал 1, выдел 37)					
1	1-2	28,29	ЮЗ:52°23'53.12"	1396406,788	474152,652
2	2-3	26,13	ЮЗ:39°52'50.16"	1396384,375	474135,388
3	3-4	27,83	ЮЗ:65°18'4.71"	1396367,620	474115,334
4	4-5	26,84	ЮЗ:86°20'43.19"	1396342,336	474103,711
5	5-6	6,31	C3:63°54'52.2"	1396315,551	474102,011
6	6-7	21,18	C3:53°32'28.7"	1396309,884	474104,792
7	7-8	18,38	C3:86°7'58.61"	1396292,849	474117,384
8	8-9	19,77	ЮЗ:20°24'57.11"	1396274,511	474118,605

1	2	3	4	5	
9	9-10	22,89	ЮВ:22°11'25.66"	1396267,614	474100,081
10	10-11	21,01	ЮВ:48°4'37.74"	1396276,259	474078,886
11	11-12	17,09	ЮЗ:4°14'7.06"	1396291,892	474064,853
12	12-13	17,06	ЮЗ:40°53'54.38"	1396290,630	474047,809
13	13-14	25,05	ЮЗ:46°33'47.86"	1396279,460	474034,917
14	14-15	20,4	ЮЗ:55°34'52.35"	1396261,270	474017,693
15	15-16	19,79	СЗ:86°41'31.92"	1396244,442	474006,160
16	16-17	10,32	СЗ:16°20'31.34"	1396224,685	474007,371
17	17-18	7,23	СЗ:11°43'4.68"	1396221,781	474017,273
18	18-19	21,47	СЗ:8°2'22.54"	1396220,313	474024,354
19	19-20	18,45	СЗ:32°50'37.81"	1396217,310	474045,609
20	20-21	9,05	СЗ:51°42'14.9"	1396207,304	474061,112
21	21-22	14,01	ЮЗ:44°17'36.34"	1396200,201	474066,713
22	22-23	15,87	ЮЗ:25°53'21.74"	1396190,417	474056,681
23	23-24	20,87	ЮЗ:60°57'59.73"	1396183,488	474042,408
24	24-25	18,39	СЗ:86°3'14.14"	1396165,241	474032,286
25	25-26	13,38	СЗ:72°2'55.09"	1396146,894	474033,506
26	26-27	16,51	СЗ:31°20'29.78"	1396134,166	474037,627
27	27-28	14,03	СВ:44°15'38.94"	1396125,578	474051,730
28	28-29	57,27	СВ:56°21'46.31"	1396135,370	474061,772
29	29-30	47,54	СВ:52°43'43.11"	1396183,051	474093,499
30	30-31	43,07	СВ:45°35'42.76"	1396220,882	474122,285
31	31-32	31,78	СВ:56°58'27.42"	1396251,652	474152,422
32	32-33	23,21	СВ:51°41'56.47"	1396278,297	474169,735
33	33-34	17,27	СВ:54°14'52.78"	1396296,511	474184,119
34	34-35	21,05	СВ:41°33'54.07"	1396310,527	474194,211
35	35-36	22,37	СВ:54°32'53.16"	1396324,493	474209,964
36	36-37	36,23	ЮВ:39°1'5.84"	1396342,716	474222,937
37	37-1	58,98	ЮВ:44°23'44.15"	1396365,525	474194,791
Лесной участок площадью 3,3 га (урочище «Ясная поляна», квартал 1, выдел 68)					
1	1-2	25,32	СЗ:33°27'11.43"	1395320,102	472815,776
2	2-3	19,09	СЗ:56°44'13.84"	1395306,144	472836,901
3	3-4	20,2	СЗ:84°38'32.14"	1395290,182	472847,373
4	4-5	21,15	ЮЗ:90°0'0"	1395270,070	472849,293
5	5-6	14,84	ЮЗ:85°20'27.02"	1395248,919	472849,073
6	6-7	20,12	ЮЗ:86°19'49.91"	1395234,128	472847,853
7	7-8	16,16	СЗ:58°52'40.19"	1395214,049	472846,583
8	8-9	17,25	СЗ:47°55'7.82"	1395200,215	472854,944
9	9-10	13,57	СЗ:51°45'32.44"	1395187,412	472866,507
10	10-11	13,81	СЗ:57°57'16.24"	1395176,754	472874,909
11	11-12	10,9	СЗ:61°23'26.49"	1395165,048	472882,230
12	12-13	24,34	ЮЗ:86°48'51"	1395155,479	472887,451
13	13-14	17,38	ЮЗ:51°43'33.82"	1395131,177	472886,131
14	14-15	13,27	ЮЗ:60°38'22.11"	1395117,532	472875,359

1	2	3	4	5	
15	15-16	29,79	IO3:83°13'26.76"	1395105,967	472868,857
16	16-17	19,41	CB:8°51'0.5"	1395076,385	472865,357
17	17-18	13,45	CB:17°47'4.28"	1395079,371	472884,531
18	18-19	22,36	CB:2°8'7.61"	1395083,479	472897,334
19	19-20	22,91	C3:56°43'46.39"	1395084,312	472919,678
20	20-21	16,16	C3:58°52'40.19"	1395065,158	472932,251
21	21-22	18,86	C3:52°15'41.01"	1395051,324	472940,613
22	22-23	12	CB:44°14'48.85"	1395036,409	472952,155
23	23-24	19,1	CB:55°34'52.35"	1395044,782	472960,747
24	24-25	12,8	CB:64°48'7.76"	1395060,538	472971,549
25	25-26	9,52	CB:89°31'24.9"	1395072,120	472976,991
26	26-27	10,42	IOB:66°27'26.34"	1395081,640	472977,091
27	27-28	7,49	IOB:45°26'45.19"	1395091,192	472972,930
28	28-29	13,84	IOB:32°53'16.71"	1395096,530	472967,669
29	29-30	13,59	IOB:39°6'2.33"	1395104,045	472956,046
30	30-31	15,3	IOB:34°6'24.03"	1395112,616	472945,504
31	31-32	9	IOB:45°24'47.57"	1395121,195	472932,831
32	32-33	3,17	CB:87°49'43.51"	1395127,605	472926,520
33	33-34	12,74	IOB:85°41'7.18"	1395130,772	472926,550
34	34-35	8,46	CB:88°8'2.24"	1395143,476	472925,620
35	35-36	7,65	CB:32°59'40.66"	1395151,932	472925,710
36	36-37	15,76	C3:42°40'31.39"	1395156,098	472932,131
37	37-38	25,31	C3:33°26'44.7"	1395145,415	472943,713
38	38-39	20,42	C3:28°18'43.31"	1395131,465	472964,838
39	39-40	41,86	C3:30°53'17.17"	1395121,781	472982,812
40	40-41	25,89	C3:35°23'56.13"	1395100,291	473018,739
41	41-42	27,13	C3:51°45'27.58"	1395085,294	473039,844
42	42-43	24,38	C3:56°3'51.71"	1395063,986	473056,638
43	43-44	13,75	C3:67°52'5.33"	1395043,759	473070,240
44	44-45	25,28	CB:56°16'55.58"	1395031,022	473075,432
45	45-46	33,16	CB:62°43'50.39"	1395052,050	473089,465
46	46-47	11,4	CB:67°31'39.62"	1395081,524	473104,648
47	47-48	32,31	IOB:41°24'58.75"	1395092,059	473109,009
48	48-49	49,85	IOB:38°30'7.63"	1395113,432	473084,774
49	49-50	39,01	IOB:43°11'50.87"	1395144,466	473045,765
50	50-51	27,77	IOB:72°45'13.43"	1395171,169	473017,329
51	51-52	34,17	CB:73°8'1.22"	1395197,691	473009,097
52	52-53	29,26	CB:76°51'8.67"	1395230,391	473019,000
53	53-54	17,38	IOB:52°50'14.59"	1395258,884	473025,671
54	54-55	50,32	IOB:28°3'59.76"	1395272,734	473015,179
55	55-56	27,88	IOB:18°11'21.8"	1395296,410	472970,779
56	56-57	12,8	IOB:5°17'16.37"	1395305,113	472944,294
57	57-58	12,06	C3:75°17'8.46"	1395306,292	472931,551
58	58-59	12,34	C3:59°30'27.01"	1395294,628	472934,622
59	59-60	18	C3:62°21'36.56"	1395283,995	472940,883

1	2	3	4	5	
60	60-61	24,12	C3:75°17'8.46"	1395268,049	472949,225
61	61-62	20,12	C3:87°40'45.71"	1395244,720	472955,366
62	62-63	16	ЮЗ:81°51'19.6"	1395224,616	472956,226
63	63-64	11,41	ЮЗ:67°30'52.75"	1395208,778	472953,936
64	64-65	11,44	ЮЗ:21°10'40.81"	1395198,235	472949,575
65	65-66	13,81	ЮВ:23°4'12.08"	1395194,102	472938,902
66	66-67	15,77	ЮВ:42°40'57.56"	1395199,514	472926,200
67	67-68	27,61	ЮВ:57°59'15.64"	1395210,205	472914,607
68	68-69	61,21	ЮВ:72°22'54.48"	1395233,616	472899,964
69	69-70	28,91	ЮВ:66°42'38.83"	1395291,955	472881,430
70	70-71	16,55	ЮВ:50°37'55.79"	1395318,510	472869,998
71	71-72	13,14	ЮВ:14°30'23.84"	1395331,304	472859,495
72	72-73	11,1	ЮВ:17°12'16.63"	1395334,596	472846,773
73	73-74	13,83	ЮВ:0°32'48.55"	1395337,879	472836,170
74	74-75	5,99	ЮЗ:44°17'6.03"	1395338,011	472822,338
75	75-1	13,91	ЮЗ:80°41'27.12"	1395333,829	472818,047
Лесной участок площадью 0,5 га (урочище «Ясная поляна», квартал 1, выдел 30)					
1	1-2	17,44	ЮВ:76°32'1.31"	1396137,391	474647,207
2	2-3	10,19	ЮВ:56°39'46.66"	1396154,352	474643,137
3	3-4	9,2	ЮВ:23°0'47.75"	1396162,865	474637,545
4	4-5	20,07	ЮЗ:31°19'43.37"	1396166,462	474629,074
5	5-6	20,54	ЮЗ:42°52'14.14"	1396156,026	474611,930
6	6-7	26,08	ЮЗ:56°25'26.09"	1396142,052	474596,877
7	7-8	32,54	ЮЗ:45°9'34.4"	1396120,323	474582,454
8	8-9	46,1	ЮЗ:46°45'32.15"	1396097,250	474559,509
9	9-10	15,07	C3:79°48'29.41"	1396063,667	474527,922
10	10-11	10,85	C3:11°42'44.96"	1396048,835	474530,603
11	11-12	8,09	CB:14°38'53.4"	1396046,632	474541,225
12	12-13	8,65	CB:34°18'23.82"	1396048,678	474549,057
13	13-14	8,53	CB:47°38'2.94"	1396053,554	474556,198
14	14-15	16,06	CB:40°40'46.11"	1396059,856	474561,939
15	15-16	30,63	CB:48°56'47.48"	1396070,324	474574,122
16	16-17	19,05	CB:47°15'30.91"	1396093,422	474594,236
17	17-18	12,61	CB:37°28'24.15"	1396107,413	474607,159
18	18-19	5,85	CB:13°27'15.97"	1396115,085	474617,171
19	19-20	8,63	C3:35°19'54.35"	1396116,446	474622,862
20	20-21	7,23	C3:11°47'5.06"	1396111,455	474629,904
21	21-22	6,54	CB:11°56'18.83"	1396109,979	474636,985
22	22-23	9,61	CB:72°10'14.05"	1396111,332	474643,387
23	23-1	16,93	CB:87°17'13.96"	1396120,480	474646,317
Лесной участок площадью 1,3 га (урочище «Ясная поляна», квартал 1, выдел 72)					
1	1-2	23,11	CB:73°21'0.22"	1395201,634	472603,941
2	2-3	29,26	CB:76°46'53.69"	1395223,775	472610,552

1	2	3	4	5	
3	3-4	30,69	CB:87°14'14.33"	1395252,260	472617,224
4	4-5	41,74	CB:80°36'26.98"	1395282,914	472618,614
5	5-6	13,82	CB:56°44'53.71"	1395324,094	472625,415
6	6-7	12,35	CB:58°19'5.73"	1395335,652	472632,987
7	7-8	10,43	CB:65°20'7.12"	1395346,161	472639,478
8	8-9	7,49	ЮВ:45°26'45.19"	1395355,640	472643,829
9	9-10	9,8	ЮЗ:11°54'5.87"	1395360,977	472638,568
10	10-11	17,27	ЮЗ:41°47'7.65"	1395358,956	472628,976
11	11-12	64,44	ЮЗ:52°57'21.57"	1395347,448	472616,093
12	12-13	32,68	ЮЗ:64°22'40.37"	1395296,014	472577,265
13	13-14	41,26	СЗ:89°4'40.49"	1395266,547	472563,132
14	14-15	47,63	СЗ:88°12'14.67"	1395225,293	472563,762
15	15-16	26,78	ЮЗ:80°12'10.32"	1395177,686	472565,393
16	16-17	34,11	ЮЗ:82°14'9.41"	1395151,297	472560,862
17	17-18	37,07	СЗ:87°22'20.66"	1395117,499	472556,261
18	18-19	13,49	СЗ:45°25'52.87"	1395080,468	472558,001
19	19-20	13,83	СЗ:0°32'48.55"	1395070,858	472567,473
20	20-21	29,26	CB:76°46'53.69"	1395070,726	472581,306
21	21-22	42,7	CB:59°31'20.73"	1395099,211	472587,977
22	22-23	48,52	CB:57°39'9.67"	1395136,011	472609,632
23	23-1	40,1	ЮВ:37°53'56.86"	1395177,001	472635,588
Лесной участок площадью 0,5 га (урочище «Ясная поляна», квартал 1, выдел 31)					
1	1-2	14,49	ЮВ:47°21'12.36"	1395974,138	474525,551
2	2-3	33,56	ЮВ:35°3'40.27"	1395984,796	474515,729
3	3-4	66,63	ЮВ:41°29'25"	1396004,074	474488,264
4	4-5	34,04	ЮВ:42°0'59.61"	1396048,216	474438,353
5	5-6	5,86	ЮЗ:13°25'51.77"	1396071,001	474413,057
6	6-7	11,21	ЮЗ:34°0'20.01"	1396069,640	474407,356
7	7-8	9,22	ЮВ:0°30'45.51"	1396063,370	474398,064
8	8-9	10,33	ЮЗ:15°22'28.19"	1396063,453	474388,842
9	9-10	4,28	СЗ:81°24'1.33"	1396060,714	474378,880
10	10-11	10,04	СЗ:51°5'11.21"	1396056,482	474379,550
11	11-12	7,06	СЗ:53°30'13.57"	1396048,670	474385,852
12	12-13	7,99	СЗ:45°25'47.24"	1396042,995	474390,053
13	13-14	6,68	СЗ:32°19'30.07"	1396037,303	474395,664
14	14-15	9,83	СЗ:30°37'23.79"	1396033,731	474401,305
15	15-16	8,51	СЗ:42°3'14.21"	1396028,723	474409,767
16	16-17	12,17	СЗ:35°53'49.06"	1396023,023	474416,088
17	17-18	9,83	СЗ:30°37'23.79"	1396015,887	474425,950
18	18-19	7,28	СЗ:29°27'28.48"	1396010,880	474434,412
19	19-20	14,33	СЗ:33°16'17.86"	1396007,300	474440,753
20	20-21	15,92	СЗ:21°14'7.65"	1395999,438	474452,736
21	21-22	25,49	СЗ:44°14'46.13"	1395993,672	474467,579
22	22-23	27,01	СЗ:43°14'21.69"	1395975,887	474485,833

1	2	3	4	5	
23	23-24	14,2	СЗ:63°50'14.03"	1395957,383	474505,507
24	24-25	13,92	СЗ:59°58'34.88"	1395944,638	474511,759
25	25-26	7,41	СЗ:17°1'29.85"	1395932,586	474518,720
26	26-27	10,49	СВ:69°36'59.57"	1395930,417	474525,802
27	27-28	14,88	СВ:84°1'36.4"	1395940,250	474529,452
28	28-1	19,86	ЮВ:73°58'51.47"	1395955,049	474531,023
Лесной участок площадью 0,6 га (урочище «Ясная поляна», квартал 1, выдел 75)					
1	1-2	8,71	ЮВ:77°17'44.29"	1395088,627	472123,868
2	2-3	12,86	ЮВ:81°48'13.39"	1395097,124	472121,948
3	3-4	9,03	СВ:67°52'11.87"	1395109,852	472120,137
4	4-5	22,41	ЮВ:83°17'29.04"	1395118,217	472123,548
5	5-6	14,83	ЮВ:87°29'4.22"	1395140,474	472120,908
6	6-7	21,79	ЮВ:77°13'10.33"	1395155,289	472120,217
7	7-8	38,37	ЮВ:63°14'8.23"	1395176,539	472115,416
8	8-9	30,96	ЮВ:53°8'39.37"	1395210,799	472098,143
9	9-10	10,49	ЮВ:25°13'41.84"	1395235,571	472079,569
10	10-11	9,03	ЮЗ:67°52'11.87"	1395240,042	472070,077
11	11-12	20,85	СЗ:67°15'30.32"	1395231,678	472066,666
12	12-13	28,6	СЗ:87°15'29.83"	1395212,449	472074,718
13	13-14	41,21	ЮЗ:87°3'26.88"	1395183,881	472076,128
14	14-15	23,63	ЮЗ:78°6'24.09"	1395142,726	472074,018
15	15-16	16,17	СЗ:79°56'3.64"	1395119,603	472069,167
16	16-17	15,34	СЗ:34°54'8.49"	1395103,682	472071,967
17	17-18	12,86	СЗ:25°41'53.92"	1395094,905	472084,550
18	18-19	13,91	СВ:2°53'22.01"	1395089,328	472096,142
19	19-1	13,9	СЗ:5°47'25.62"	1395090,029	472110,035
Лесной участок площадью 0,7 га (урочище «Ясная поляна», квартал 1, выдел 76)					
1	1-2	23,34	СВ:83°17'50.77"	1395105,926	472025,077
2	2-3	19,06	ЮВ:71°53'10.99"	1395129,106	472027,798
3	3-4	12,05	ЮВ:76°6'24.78"	1395147,222	472021,856
4	4-5	30,85	ЮВ:69°4'17.59"	1395158,919	472018,956
5	5-6	29,77	ЮВ:74°46'0.08"	1395187,734	472007,943
6	6-7	21,02	ЮВ:50°19'2.42"	1395216,458	472000,132
7	7-8	15,05	ЮВ:51°54'57.68"	1395232,635	471986,709
8	8-9	10,09	ЮЗ:16°55'16.04"	1395244,481	471977,427
9	9-10	45,74	ЮЗ:81°52'12.16"	1395241,544	471967,775
10	10-11	28,6	ЮЗ:84°19'44.25"	1395196,263	471961,314
11	11-12	38,05	СЗ:89°8'14.13"	1395167,803	471958,463
12	12-13	22,81	СЗ:77°56'1.89"	1395129,758	471958,573
13	13-14	10,64	СЗ:1°22'37.96"	1395107,452	471963,334
14	14-15	10,69	СЗ:7°2'52.1"	1395107,196	471973,966
15	15-16	15,21	СЗ:26°1'31.2"	1395105,884	471984,578
16	16-17	12,97	СЗ:10°48'51.85"	1395099,211	471998,241

1	2	3	4	5	
17	17-1	16,8	СВ:32°59'38.3"	1395096,777	472010,984
Лесной участок площадью 2,0 га (урочище «Ясная поляна», квартал 1, выдел 36)					
1	1-2	14,92	ЮВ:31°47'49.99"	1395947,831	474056,931
2	2-3	22,5	ЮВ:28°32'12.94"	1395955,692	474044,249
3	3-4	25,32	ЮВ:36°16'28.25"	1395966,441	474024,484
4	4-5	24,07	ЮВ:85°32'29.2"	1395981,422	474004,070
5	5-6	22,75	СВ:82°9'15.06"	1396005,419	474002,200
6	6-7	23,97	СВ:90°0'0"	1396027,956	474005,270
7	7-8	20,07	ЮВ:72°5'12.77"	1396051,928	474005,530
8	8-9	17,98	ЮВ:64°54'52.88"	1396071,026	473999,349
9	9-10	16,5	ЮВ:47°5'27.67"	1396087,310	473991,717
10	10-11	16,51	ЮВ:31°18'29.13"	1396099,395	473980,485
11	11-12	5,63	ЮЗ:90°0'0"	1396107,974	473966,382
12	12-13	14,96	СЗ:82°30'20.4"	1396102,340	473966,322
13	13-14	3,79	ЮЗ:67°40'33.96"	1396087,508	473968,292
14	14-15	8,53	ЮЗ:47°38'2.94"	1396084,002	473966,842
15	15-16	13,19	ЮЗ:35°31'18.97"	1396077,699	473961,101
16	16-17	9,52	ЮЗ:25°53'42.78"	1396070,036	473950,369
17	17-18	12,58	ЮЗ:15°47'28.75"	1396065,878	473941,807
18	18-19	9,25	ЮЗ:3°53'10.92"	1396062,455	473929,704
19	19-20	10,33	ЮЗ:15°22'28.19"	1396061,828	473920,472
20	20-21	8	ЮЗ:44°16'27.84"	1396059,089	473910,510
21	21-22	14,97	ЮЗ:69°58'32.49"	1396053,504	473904,779
22	22-23	19,86	ЮЗ:83°17'30.02"	1396039,439	473899,658
23	23-24	23,44	СЗ:83°38'42.49"	1396019,715	473897,317
24	24-25	7,06	СЗ:53°30'13.57"	1395996,419	473899,908
25	25-26	11,05	СЗ:40°9'59.59"	1395990,744	473904,109
26	26-27	10,45	СЗ:28°40'57.62"	1395983,616	473912,550
27	27-28	9	СЗ:45°20'18.43"	1395978,601	473921,722
28	28-29	12,86	СЗ:81°3'48.57"	1395972,199	473928,044
29	29-30	10,79	ЮЗ:78°7'29.87"	1395959,495	473930,034
30	30-31	11,41	ЮЗ:67°30'52.75"	1395948,936	473927,794
31	31-32	11,64	ЮЗ:75°19'28.94"	1395938,394	473923,423
32	32-33	6,31	СЗ:63°54'52.2"	1395927,133	473920,462
33	33-34	25,97	СЗ:26°14'31.33"	1395921,466	473923,243
34	34-35	23,55	СЗ:21°32'13.16"	1395909,983	473946,538
35	35-36	18,7	СЗ:29°50'29.72"	1395901,338	473968,442
36	36-37	17,03	СЗ:41°59'10.52"	1395892,033	473984,666
37	37-38	18,81	СЗ:77°35'57.16"	1395880,640	473997,319
38	38-39	15,4	СЗ:74°37'22.65"	1395862,269	474001,379
39	39-40	10,03	СЗ:51°4'55.88"	1395847,421	474005,480
40	40-41	4,97	СЗ:0°34'14.2"	1395839,617	474011,782
41	41-42	8,07	СВ:51°26'36.99"	1395839,567	474016,753
42	42-43	9,62	СВ:53°13'4.2"	1395845,878	474021,784

1	2	3	4	5	
43	43-44	6,7	СВ:70°47'48.51"	1395853,583	474027,545
44	44-45	9,87	СВ:90°0'0"	1395859,910	474029,746
45	45-46	12,17	ЮВ:80°29'19.86"	1395869,784	474029,846
46	46-47	14,17	ЮВ:84°55'41.61"	1395881,787	474027,845
47	47-48	9,17	СВ:88°5'55.46"	1395895,902	474026,575
48	48-49	7,9	СВ:62°42'3.56"	1395905,067	474026,675
49	49-50	7,53	СВ:48°3'40.44"	1395912,087	474030,296
50	50-51	10,16	СВ:11°31'17.59"	1395917,688	474035,327
51	51-52	10,16	СВ:24°6'16.71"	1395919,717	474045,279
52	52-53	14,97	СВ:69°58'32.49"	1395923,867	474054,551
53	53-1	10,27	ЮВ:74°33'19.74"	1395937,932	474059,672
Лесной участок площадью 0,4 га (урочище «Ясная поляна», квартал 1, выдел 74)					
1	1-2	24,87	ЮВ:79°3'29.41"	1395151,577	472224,670
2	2-3	22,08	ЮВ:74°33'36.65"	1395175,995	472219,949
3	3-4	21,07	ЮВ:73°44'24.6"	1395197,278	472214,088
4	4-5	12,79	ЮВ:66°47'38.93"	1395217,505	472208,196
5	5-6	10,71	ЮЗ:4°14'25.8"	1395229,261	472203,155
6	6-7	12,78	ЮЗ:63°52'45.12"	1395228,469	472192,473
7	7-8	15,13	ЮЗ:76°18'39.24"	1395216,994	472186,852
8	8-9	34,87	ЮЗ:86°56'16.88"	1395202,294	472183,281
9	9-10	21,13	ЮЗ:88°56'37.73"	1395167,474	472181,331
10	10-11	24,5	СЗ:84°3'29.72"	1395146,347	472180,800
11	11-12	18,07	СЗ:70°44'53.96"	1395121,979	472183,381
12	12-13	10,1	СЗ:19°42'49.7"	1395104,919	472189,352
13	13-14	11,47	СВ:20°9'4.42"	1395101,512	472198,864
14	14-15	19,1	СВ:54°35'12.53"	1395105,464	472209,637
15	15-1	30,8	СВ:82°39'8.77"	1395121,030	472220,699
Лесной участок площадью 0,8 га (урочище «Ясная поляна», квартал 1, выдел 63)					
1	1-2	11,83	ЮВ:63°54'55.83"	1395933,527	473791,725
2	2-3	12,95	ЮЗ:8°54'17.35"	1395944,152	473786,514
3	3-4	11,29	ЮЗ:48°7'14.99"	1395942,147	473773,721
4	4-5	9,05	ЮЗ:68°40'54.78"	1395933,741	473766,179
5	5-6	15,03	ЮЗ:44°14'3.42"	1395925,310	473762,899
6	6-7	11,7	ЮВ:0°29'5.19"	1395914,825	473752,136
7	7-8	18,1	ЮВ:0°29'46.17"	1395914,924	473740,434
8	8-9	8,58	ЮЗ:6°37'30.83"	1395915,081	473722,330
9	9-10	12,79	ЮЗ:40°53'36.23"	1395914,091	473713,808
10	10-11	20,1	ЮЗ:90°0'0"	1395905,718	473704,136
11	11-12	11,63	ЮЗ:90°0'0"	1395885,615	473703,926
12	12-13	15,14	СЗ:78°25'37.61"	1395873,983	473703,796
13	13-14	14,26	СЗ:48°24'59.27"	1395859,151	473706,837
14	14-15	16,01	СЗ:4°15'18.34"	1395848,485	473716,299
15	15-16	15,04	СЗ:8°34'47.78"	1395847,297	473732,262

1	2	3	4	5	
16	16-17	15,06	C3:51°6'41.17"	1395845,053	473747,135
17	17-18	10,01	C3:32°23'21.12"	1395833,331	473756,597
18	18-19	11,88	C3:26°55'10.23"	1395827,969	473765,049
19	19-20	12,44	C3:20°22'25.13"	1395822,590	473775,641
20	20-21	11,76	CB:4°40'2.44"	1395818,259	473787,304
21	21-22	10,61	CB:52°23'54.42"	1395819,216	473799,026
22	22-23	12,74	CB:84°47'29.26"	1395827,622	473805,498
23	23-24	14,95	ЮВ:82°33'17.14"	1395840,310	473806,698
24	24-25	30,8	ЮВ:74°33'54.7"	1395855,134	473804,727
25	25-26	31,32	ЮВ:78°50'51.87"	1395884,823	473796,526
26	26-1	18,02	CB:85°57'29.86"	1395915,551	473790,464
Лесной участок площадью 2,5 га, (урочище «Ясная поляна», квартал 1, выдел 73)					
1	1-2	20,79	ЮЗ:74°32'14.84"	1395367,725	472490,787
2	2-3	17,06	ЮЗ:82°12'55.26"	1395347,687	472485,255
3	3-4	28,57	ЮЗ:87°29'11.54"	1395330,785	472482,955
4	4-5	24,69	ЮЗ:79°30'49.17"	1395302,242	472481,595
5	5-6	17,38	ЮЗ:51°40'55.85"	1395277,964	472477,084
6	6-7	13,99	ЮВ:9°15'48.78"	1395264,328	472466,311
7	7-8	24,43	ЮВ:72°47'53.35"	1395266,580	472452,508
8	8-9	20,11	ЮВ:87°48'19.42"	1395289,918	472445,297
9	9-10	9,52	CB:89°31'24.9"	1395310,013	472444,447
10	10-11	17,09	ЮВ:68°41'10.52"	1395319,533	472444,547
11	11-12	16,18	ЮВ:79°15'21.75"	1395335,454	472438,325
12	12-13	23,26	CB:90°0'0"	1395351,350	472435,305
13	13-14	23,48	CB:81°37'52.2"	1395374,613	472435,545
14	14-15	9,75	ЮВ:77°58'41.76"	1395397,843	472438,976
15	15-16	9,08	ЮВ:21°1'49.15"	1395407,379	472436,945
16	16-17	16,09	ЮЗ:6°58'45.12"	1395410,638	472428,473
17	17-18	7,51	ЮЗ:44°13'39.01"	1395408,682	472412,500
18	18-19	17,17	ЮЗ:21°7'14.89"	1395403,444	472407,119
19	19-20	7,64	ЮЗ:55°34'52.35"	1395397,257	472391,105
20	20-21	10,79	ЮЗ:77°54'50.18"	1395390,955	472386,784
21	21-22	36,21	ЮЗ:82°36'31.41"	1395380,404	472384,544
22	22-23	72,2	ЮЗ:84°17'59.45"	1395344,495	472379,913
23	23-24	46,58	ЮЗ:86°50'46.08"	1395272,652	472372,791
24	24-25	34,96	ЮЗ:85°52'52.76"	1395226,142	472370,181
25	25-26	20,07	C3:72°5'12.77"	1395191,273	472367,690
26	26-27	8,56	C3:30°12'7.65"	1395172,176	472373,872
27	27-28	21,68	C3:11°48'45.09"	1395167,869	472381,273
28	28-29	15,04	C3:8°38'36.63"	1395163,431	472402,498
29	29-30	38,35	C3:3°43'28.76"	1395161,171	472417,371
30	30-31	34,1	C3:4°7'12.61"	1395158,680	472455,639
31	31-32	12,76	C3:0°35'33.63"	1395156,230	472489,646
32	32-33	11,28	ЮВ:41°36'30.81"	1395156,098	472502,409

1	2	3	4	5	
33	33-34	13,75	ЮВ:67°52'5.33"	1395163,588	472493,977
34	34-35	12,73	СВ:84°52'36.88"	1395176,325	472488,796
35	35-36	13,75	СВ:90°0'0"	1395189,004	472489,986
36	36-37	25,73	СВ:79°55'44.23"	1395202,756	472490,137
37	37-38	27,13	СВ:68°44'32.2"	1395228,089	472494,647
38	38-39	40,05	СВ:77°7'47.71"	1395253,373	472504,490
39	39-40	28,57	СВ:87°8'2.41"	1395292,417	472513,401
40	40-41	26,46	ЮВ:88°13'3.1"	1395320,951	472514,762
41	41-42	28,63	ЮВ:86°27'52.25"	1395347,399	472513,972
42	42-43	12,77	ЮВ:42°3'31.08"	1395375,974	472512,141
43	43-1	20,57	ЮЗ:54°46'35.06"	1395384,529	472502,659
Лесной участок площадью 0,5 га (урочище «Ясная поляна», квартал 1, выдел 29)					
1	1-2	14,54	ЮВ:67°38'7.77"	1395832,720	474652,479
2	2-3	10,19	ЮВ:56°39'46.66"	1395846,167	474646,947
3	3-4	7,63	ЮВ:56°41'34.62"	1395854,680	474641,356
4	4-5	25,14	ЮВ:52°15'37.97"	1395861,057	474637,165
5	5-6	14,88	ЮВ:58°59'26.09"	1395880,937	474621,772
6	6-7	9,23	ЮВ:32°51'15.39"	1395893,691	474614,100
7	7-8	8,51	ЮВ:0°29'59.53"	1395898,698	474606,349
8	8-9	7,93	ЮЗ:25°54'24.87"	1395898,772	474597,837
9	9-10	15,5	ЮЗ:65°0'23.8"	1395895,308	474590,705
10	10-11	29,62	ЮЗ:76°57'29.96"	1395881,259	474584,164
11	11-12	18,35	СЗ:87°56'27.71"	1395852,403	474577,473
12	12-13	11,04	СЗ:63°54'59.98"	1395834,065	474577,993
13	13-14	12,5	СЗ:43°4'54.12"	1395824,149	474582,854
14	14-15	9,62	СЗ:36°23'55.02"	1395815,611	474591,986
15	15-16	10,8	СЗ:31°57'36.44"	1395809,903	474599,727
16	16-17	5,72	СЗ:7°37'28.31"	1395804,186	474608,889
17	17-18	8,55	СВ:4°15'37.91"	1395803,427	474614,561
18	18-19	9,85	СВ:29°36'42.12"	1395804,062	474623,082
19	19-20	11,62	СВ:36°51'41.52"	1395808,929	474631,644
20	20-21	11,02	СВ:44°14'25.5"	1395815,900	474640,946
21	21-1	9,83	СВ:68°16'39.54"	1395823,588	474648,838
Лесной участок площадью 2,7 га, (урочище «Ясная поляна», квартал 1, выдел 66)					
1	1-2	46,45	ЮВ:16°20'56.49"	1395331,774	473650,124
2	2-3	37,81	ЮЗ:9°10'37.75"	1395344,850	473605,555
3	3-4	41,04	ЮЗ:30°33'12.89"	1395338,819	473568,227
4	4-5	32,75	ЮЗ:35°3'2.54"	1395317,957	473532,879
5	5-6	32,4	ЮЗ:40°16'27.67"	1395299,149	473506,064
6	6-7	18,58	ЮЗ:22°59'54.98"	1395278,204	473481,348
7	7-8	18,1	ЮЗ:39°32'45.91"	1395270,944	473464,245
8	8-9	13,47	ЮЗ:17°47'38.7"	1395259,420	473450,282
9	9-10	11,71	ЮВ:0°29'3.7"	1395255,304	473437,459

1	2	3	4	5	
10	10-11	11,85	CB:62°39'27.13"	1395255,403	473425,746
11	11-12	25,42	CB:86°54'35.64"	1395265,929	473431,188
12	12-13	30,3	ЮВ:65°40'34.45"	1395291,312	473432,518
13	13-14	19,69	ЮВ:54°9'45.98"	1395318,922	473420,035
14	14-15	10,94	ЮВ:29°23'55.57"	1395334,884	473408,503
15	15-16	14,46	ЮВ:17°29'47.52"	1395340,255	473398,971
16	16-17	12,44	ЮВ:20°22'25.13"	1395344,602	473385,178
17	17-18	11,48	ЮВ:34°2'24.28"	1395348,933	473373,515
18	18-19	10,02	ЮВ:32°21'10.56"	1395355,359	473364,003
19	19-20	8,56	ЮВ:30°8'17.72"	1395360,721	473355,541
20	20-21	8,59	ЮВ:7°33'36.33"	1395365,019	473348,140
21	21-22	10,85	ЮВ:11°42'44.96"	1395366,149	473339,628
22	22-23	7,14	ЮЗ:25°53'42.78"	1395368,352	473329,006
23	23-24	29,34	СЗ:64°47'36.26"	1395365,234	473322,584
24	24-25	18,26	СЗ:35°54'5.69"	1395338,687	473335,077
25	25-26	12	СЗ:45°21'25.68"	1395327,980	473349,870
26	26-27	13,79	СЗ:86°12'26.97"	1395319,442	473358,302
27	27-28	27,76	ЮЗ:3°53'5.87"	1395305,682	473359,212
28	28-29	19,04	ЮЗ:25°53'42.78"	1395303,801	473331,516
29	29-30	15,79	ЮЗ:46°57'39.65"	1395295,486	473314,393
30	30-31	28,57	ЮЗ:89°12'24.33"	1395283,945	473303,620
31	31-32	12,74	ЮЗ:84°23'51.48"	1395255,378	473303,320
32	32-33	19,15	СЗ:84°18'57.14"	1395242,699	473302,120
33	33-34	17,74	СЗ:73°8'6.05"	1395223,643	473304,050
34	34-35	23,77	СЗ:69°36'52.71"	1395206,666	473309,192
35	35-36	22,55	СЗ:41°32'49.4"	1395184,385	473317,473
36	36-37	15,21	СЗ:25°7'46.55"	1395169,429	473334,347
37	37-38	8,51	СЗ:0°29'59.53"	1395162,969	473348,120
38	38-39	19,17	СЗ:19°49'18.09"	1395162,895	473356,632
39	39-40	27,94	СВ:17°9'17.34"	1395156,395	473374,666
40	40-41	53,56	СВ:49°52'51.21"	1395164,636	473401,361
41	41-42	46,01	СВ:33°0'13.23"	1395205,593	473435,869
42	42-43	46,82	СВ:38°45'22.37"	1395230,655	473474,457
43	43-44	28,57	СВ:47°17'37.77"	1395259,964	473510,965
44	44-45	36,17	СВ:27°24'10.43"	1395280,959	473530,349
45	45-46	22,44	СВ:30°45'14.27"	1395297,606	473562,466
46	46-47	43,76	СВ:17°49'37.07"	1395309,081	473581,750
47	47-1	28,29	СВ:19°11'8.3"	1395322,478	473623,409
Лесной участок площадью 3,4 га (урочище «Ясная поляна», квартал 1, выдел 64)					
1	1-2	14,2	ЮВ:63°50'14.03"	1395628,633	473695,864
2	2-3	21,79	ЮВ:61°23'36.96"	1395641,378	473689,613
3	3-4	71,37	ЮВ:49°35'38.94"	1395660,508	473679,171
4	4-5	59,37	ЮВ:59°16'44.32"	1395714,855	473632,911
5	5-6	39,14	ЮВ:71°33'30.06"	1395765,893	473602,584

1	2	3	4	5	
6	6-7	23,36	IOB:85°29'29.96"	1395803,023	473590,202
7	7-8	22,61	IOB:79°44'16.56"	1395826,311	473588,321
8	8-9	22,09	IOB:35°34'42.89"	1395848,559	473584,300
9	9-10	25,17	IOB:28°0'42.89"	1395861,411	473566,337
10	10-11	46,67	IOB:50°54'31.6"	1395873,233	473544,112
11	11-12	32,25	IOB:44°1'33.96"	1395909,455	473514,685
12	12-13	27,98	IOB:9°10'40.74"	1395931,868	473491,501
13	13-14	39,06	IO3:44°16'0.31"	1395936,331	473463,875
14	14-15	22,32	IO3:83°49'35.85"	1395909,067	473435,899
15	15-16	4,73	C3:63°55'10.36"	1395886,877	473433,538
16	16-17	15,15	C3:65°42'50.89"	1395882,628	473435,619
17	17-18	16,63	C3:26°55'45.78"	1395868,819	473441,860
18	18-19	12,38	C3:31°18'54.47"	1395861,288	473456,683
19	19-20	14,39	C3:73°26'7.42"	1395854,853	473467,265
20	20-21	12,79	IO3:47°36'13.96"	1395841,060	473471,376
21	21-22	15,8	IO3:41°32'5.37"	1395831,615	473462,754
22	22-23	18,03	IO3:44°16'55.69"	1395821,138	473450,932
23	23-24	10,79	IO3:78°7'29.87"	1395808,550	473438,029
24	24-25	16,41	C3:75°37'36.92"	1395797,991	473435,789
25	25-26	16,19	C3:23°34'37.08"	1395782,094	473439,869
26	26-27	11,48	C3:34°2'24.28"	1395775,619	473454,713
27	27-28	15,31	C3:34°2'38.65"	1395769,193	473464,225
28	28-29	17,99	C3:45°22'14.48"	1395760,622	473476,907
29	29-30	32,84	C3:75°36'24.22"	1395747,819	473489,540
30	30-31	20,06	C3:72°5'55.11"	1395716,009	473497,722
31	31-32	17,16	C3:7°35'48.27"	1395696,921	473503,903
32	32-33	11,3	CB:40°27'56.37"	1395694,652	473520,917
33	33-34	20,39	CB:50°36'1.44"	1395701,986	473529,509
34	34-35	18,03	CB:44°16'55.69"	1395717,742	473542,451
35	35-36	20,29	CB:42°9'47.66"	1395730,330	473555,364
36	36-37	12,96	CB:8°53'52.41"	1395743,950	473570,407
37	37-38	9,12	C3:35°52'59.1"	1395745,954	473583,210
38	38-39	3,18	IO3:87°6'58.93"	1395740,609	473590,602
39	39-40	9,52	IO3:89°31'24.9"	1395737,433	473590,572
40	40-41	22,12	IO3:72°32'49.01"	1395727,913	473590,472
41	41-42	33,9	IO3:74°49'0.17"	1395706,812	473583,850
42	42-43	23,5	IO3:81°34'34.53"	1395674,095	473574,988
43	43-44	13,81	C3:57°53'24.24"	1395650,848	473571,548
44	44-45	26,58	C3:16°39'52.76"	1395639,151	473578,879
45	45-46	36,38	C3:15°39'16.3"	1395631,529	473604,345
46	46-47	37,99	C3:18°19'33.71"	1395621,712	473639,372
47	47-48	30,6	C3:20°42'48.48"	1395609,767	473675,440
48	48-1	30,8	IOB:74°33'54.7"	1395598,944	473704,066

1	2	3	4	5	
Лесной участок площадью 0,6 га (урочище «Ясная поляна», квартал 1, выдел 65)					
1	1-2	23,52	ЮВ:54°31'43.25"	1395388,670	473552,794
2	2-3	32,8	ЮВ:29°25'6.44"	1395407,825	473539,151
3	3-4	27,68	ЮВ:32°49'37.18"	1395423,935	473510,585
4	4-5	12,34	ЮВ:59°30'27.01"	1395438,941	473487,320
5	5-6	10,78	ЮВ:79°17'9.69"	1395449,574	473481,048
6	6-7	13,41	СВ:70°46'52.68"	1395460,166	473479,028
7	7-8	11,47	СВ:55°34'52.35"	1395472,829	473483,429
8	8-9	25,61	СВ:64°50'28.8"	1395482,291	473489,910
9	9-10	13,8	СВ:84°48'16.23"	1395505,471	473500,802
10	10-11	19,04	ЮЗ:25°53'42.78"	1395519,215	473502,013
11	11-12	11,5	ЮЗ:33°2'10.59"	1395510,899	473484,889
12	12-13	18,26	ЮЗ:53°42'8.93"	1395504,630	473475,247
13	13-14	18,27	ЮЗ:79°16'4.69"	1395489,913	473464,445
14	14-15	18,27	ЮЗ:79°24'28.06"	1395471,963	473461,054
15	15-16	20,13	ЮЗ:86°15'15.74"	1395454,004	473457,673
16	16-17	10,79	СЗ:79°14'27.93"	1395433,917	473456,393
17	17-18	14,99	СЗ:45°21'43.86"	1395423,317	473458,413
18	18-19	13,58	СЗ:39°0'1.66"	1395412,650	473468,946
19	19-20	20,36	СЗ:62°32'20.2"	1395404,104	473479,498
20	20-21	8,53	СЗ:83°18'55.3"	1395386,038	473488,890
21	21-22	15,73	СЗ:70°49'16.43"	1395377,566	473489,860
22	22-23	9,78	СЗ:40°56'56.6"	1395362,709	473495,031
23	23-24	9,13	СЗ:35°54'5.69"	1395356,300	473502,413
24	24-25	12,77	СЗ:0°28'52.2"	1395350,946	473509,804
25	25-26	11,12	СВ:16°6'28.81"	1395350,839	473522,577
26	26-27	18,26	СВ:53°42'8.93"	1395353,924	473533,259
27	27-1	21,85	СВ:66°26'38.83"	1395368,640	473544,062
Лесной участок площадью 0,6 га (урочище «Ясная поляна», квартал 1, выдел 35)					
1	1-2	24,33	ЮВ:60°53'51.64"	1395633,789	474083,397
2	2-3	33,55	ЮВ:49°39'39.85"	1395655,047	474071,554
3	3-4	28,67	ЮВ:52°24'42.19"	1395680,620	474049,830
4	4-5	13,99	ЮВ:45°22'28.44"	1395703,339	474032,336
5	5-6	8,96	ЮВ:18°47'53.87"	1395713,295	474022,504
6	6-7	18,66	ЮВ:9°10'59.62"	1395716,183	474014,022
7	7-8	9,22	ЮВ:0°30'45.51"	1395719,161	473995,598
8	8-9	9,88	ЮЗ:20°25'35.96"	1395719,243	473986,376
9	9-10	7,08	ЮЗ:52°24'4.81"	1395715,795	473977,114
10	10-11	14,82	СЗ:87°38'34.27"	1395710,185	473972,793
11	11-12	8	СЗ:45°21'25.68"	1395695,378	473973,343
12	12-13	18,67	СЗ:37°40'1.99"	1395689,686	473978,965
13	13-14	26,98	СЗ:45°22'53.21"	1395678,277	473993,748
14	14-15	27,48	СЗ:46°24'57.41"	1395659,073	474012,702

1	2	3	4	5	
15	15-16	34,09	СЗ:50°25'8.03"	1395639,167	474031,646
16	16-17	24,09	СЗ:58°36'56.22"	1395612,893	474053,371
17	17-18	13,18	СВ:35°35'49.44"	1395592,328	474065,923
18	18-19	18,76	СВ:69°29'28.59"	1395600,000	474076,646
19	19-1	16,22	СВ:89°7'12.48"	1395617,571	474083,227
Лесной участок площадью 1,0 га (урочище «Ясная поляна», квартал 1, выдел 70)					
1	1-2	20,37	ЮВ:39°3'36.72"	1395454,392	473043,615
2	2-3	24,23	ЮВ:29°13'24.17"	1395467,228	473027,801
3	3-4	17,39	ЮВ:38°0'18.28"	1395479,057	473006,657
4	4-5	21,17	ЮВ:17°58'33.35"	1395489,765	472992,954
5	5-6	23,76	ЮВ:10°47'8.59"	1395496,298	472972,820
6	6-7	12,75	ЮВ:0°31'8.38"	1395500,744	472949,475
7	7-8	15,47	ЮЗ:15°20'11.71"	1395500,860	472936,722
8	8-9	15,21	ЮЗ:24°8'17.47"	1395496,768	472921,799
9	9-10	14,18	ЮЗ:12°23'45.67"	1395490,548	472907,916
10	10-11	12,95	ЮВ:35°22'59.54"	1395487,504	472894,063
11	11-12	26,17	ЮЗ:57°32'52.81"	1395495,003	472883,511
12	12-13	17,99	СЗ:62°21'51.62"	1395472,920	472869,468
13	13-14	16,73	СЗ:72°1'7.4"	1395456,982	472877,809
14	14-15	24,43	ЮЗ:84°20'1.51"	1395441,069	472882,960
15	15-16	35,17	ЮЗ:73°39'1.78"	1395416,759	472880,590
16	16-17	19,07	СЗ:71°5'37.66"	1395383,011	472870,678
17	17-18	13,14	СВ:13°25'54.04"	1395364,970	472876,869
18	18-19	15,69	СВ:27°37'40.17"	1395368,022	472889,652
19	19-20	21,44	СВ:69°5'57.62"	1395375,298	472903,555
20	20-21	20,1	СВ:88°45'15.59"	1395395,327	472911,196
21	21-22	22,21	СВ:89°4'7.2"	1395415,422	472911,397
22	22-23	16,96	СВ:85°38'41.32"	1395437,629	472911,627
23	23-24	7,5	СВ:44°18'6.88"	1395454,540	472912,867
24	24-25	12,39	СВ:30°18'35.83"	1395459,779	472918,238
25	25-26	27,64	СЗ:0°31'48.41"	1395466,032	472928,930
26	26-27	13,85	СЗ:4°55'12.83"	1395465,776	472956,566
27	27-28	17,16	СЗ:22°13'49.54"	1395464,588	472970,369
28	28-29	39,07	СЗ:49°48'35.91"	1395458,096	472986,253
29	29-30	21,8	СЗ:61°23'26.49"	1395428,250	473011,458
30	30-31	12,95	СЗ:35°22'59.54"	1395409,111	473021,890
31	31-32	11,1	СВ:16°5'36.59"	1395401,613	473032,442
32	32-33	11,84	СВ:62°45'4.58"	1395404,690	473043,105
33	33-34	23,26	СВ:90°0'0"	1395415,216	473048,526
34	34-1	16,73	ЮВ:72°1'7.4"	1395438,479	473048,766
Лесной участок площадью 0,5 га (урочище «Ясная поляна», квартал 1, выдел 62)					
1	1-2	16,19	ЮЗ:57°39'1.77"	1395567,811	473758,027
2	2-3	10,64	ЮЗ:83°41'30.76"	1395554,134	473749,366

1	2	3	4	5	
3	3-4	8,52	СЗ:83°24'47.84"	1395543,558	473748,185
4	4-5	9,58	ЮЗ:83°8'24.92"	1395535,094	473749,166
5	5-6	17,12	ЮЗ:67°28'27.34"	1395525,583	473747,995
6	6-7	9,48	ЮЗ:62°40'45.31"	1395509,769	473741,444
7	7-8	20,81	ЮЗ:74°30'31.67"	1395501,347	473737,093
8	8-9	15,75	ЮЗ:69°38'31.28"	1395481,293	473731,552
9	9-10	7,4	ЮЗ:89°24'30.26"	1395466,526	473726,071
10	10-11	9,78	СЗ:40°56'56.6"	1395459,127	473726,001
11	11-12	8,51	СЗ:0°29'59.53"	1395452,717	473733,382
12	12-13	11,47	СВ:21°9'50.89"	1395452,643	473741,894
13	13-14	9,52	СВ:25°53'42.78"	1395456,784	473752,586
14	14-15	8,57	СВ:29°5'4.72"	1395460,942	473761,148
15	15-16	9,8	СВ:39°53'53.04"	1395465,108	473768,640
16	16-17	9,8	СВ:39°50'6.82"	1395471,394	473776,161
17	17-18	14,73	СВ:59°1'37.26"	1395477,671	473783,683
18	18-19	11,85	СВ:62°44'40.21"	1395490,301	473791,265
19	19-20	16,14	СВ:66°2'40.12"	1395500,835	473796,696
20	20-21	12,74	ЮВ:85°41'7.18"	1395515,585	473803,247
21	21-22	23,25	ЮВ:60°20'1.96"	1395528,289	473802,317
22	22-1	38,06	ЮВ:30°30'18.29"	1395548,491	473790,814
Лесной участок площадью 1,0 га (урочище «Ясная поляна», квартал 1, выдел 67)					
1	1-2	13,84	ЮЗ:21°58'55.6"	1395467,549	473233,185
2	2-3	13,16	ЮЗ:13°26'52.11"	1395462,369	473220,353
3	3-4	13,27	ЮВ:61°44'53.82"	1395459,308	473207,550
4	4-5	10,52	СВ:44°15'30.25"	1395470,998	473201,278
5	5-6	16,78	СВ:54°32'53.7"	1395478,339	473208,810
6	6-7	14,13	СВ:76°16'47.04"	1395492,008	473218,542
7	7-8	17,99	ЮВ:45°22'14.48"	1395505,735	473221,883
8	8-9	12,82	ЮЗ:4°14'37.36"	1395518,538	473209,240
9	9-10	11,51	ЮЗ:33°0'14.07"	1395517,590	473196,457
10	10-11	15,34	ЮЗ:33°0'28.21"	1395511,320	473186,805
11	11-12	21,3	ЮВ:0°29'17.48"	1395502,964	473173,943
12	12-13	12,98	ЮЗ:34°16'10.28"	1395503,145	473152,648
13	13-14	11,85	ЮЗ:62°44'40.21"	1395495,836	473141,926
14	14-15	10,58	ЮЗ:88°20'36.85"	1395485,302	473136,495
15	15-16	12,87	СЗ:81°1'0.9"	1395474,726	473136,375
16	16-17	16,97	ЮЗ:85°34'8.1"	1395462,014	473138,375
17	17-18	9,47	СЗ:63°47'46.35"	1395445,095	473137,125
18	18-19	4,39	СВ:13°28'27.51"	1395436,598	473141,296
19	19-20	11,3	СВ:40°27'56.37"	1395437,621	473145,567
20	20-21	16,61	СВ:39°4'5.02"	1395444,955	473154,158
21	21-22	25,73	СЗ:81°9'32.02"	1395455,423	473167,051
22	22-23	13,81	СЗ:57°53'24.24"	1395429,999	473171,032
23	23-24	21,81	СЗ:67°38'7.77"	1395418,301	473178,364

1	2	3	4	5	
24	24-25	23,34	C3:50°54'35.02"	1395398,132	473186,665
25	25-26	8,55	C3:30°6'47.67"	1395380,016	473201,379
26	26-27	12,85	C3:24°47'3.8"	1395375,727	473208,780
27	27-28	17,32	C3:11°3'58.4"	1395370,340	473220,443
28	28-29	12,14	CB:14°40'56.07"	1395367,015	473237,436
29	29-30	13,84	CB:56°44'47.54"	1395370,092	473249,179
30	30-31	18,26	IOB:80°28'24.76"	1395381,666	473256,760
31	31-32	19,98	IOB:58°24'15.05"	1395399,674	473253,760
32	32-33	31,12	IOB:80°48'26.7"	1395416,693	473243,287
33	33-1	20,78	IOB:75°42'14.04"	1395447,413	473238,296