



ПОСТАНОВЛЕНИЕ

ГУБЕРНАТОРА КЕМЕРОВСКОЙ ОБЛАСТИ

Об охранных зонах памятников природы регионального значения

В соответствии с Земельным кодексом Российской Федерации, Федеральным законом от 14.03.95 № 33-ФЗ «Об особо охраняемых природных территориях», пунктом 2 статьи 4, статьи 9 Закона Кемеровской области от 04.01.2001 № 1-ОЗ «Об особо охраняемых природных территориях Кемеровской области», постановлением Правительства Российской Федерации от 19.02.2015 № 138 «Об утверждении Правил создания охранных зон отдельных категорий особо охраняемых природных территорий, установления их границ, определения режима охраны и использования земельных участков и водных объектов в границах таких зон», согласованиями федеральных органов исполнительной власти и органов местного самоуправления и в целях предотвращения неблагоприятных антропогенных воздействий на памятники природы регионального значения **п о с т а н о в л я ю:**

1. Создать:

1.1. Охрannую зону памятника природы регионального значения «Кузедеевский», объявленного памятником природы регионального значения в соответствии с постановлением Коллегии Администрации Кемеровской области от 29.01.2013 № 22 «О памятнике природы регионального значения «Кузедеевский».

1.2. Охрannую зону памятника природы регионального значения «Сосна сибирская», объявленного памятником природы регионального значения в соответствии с постановлением Коллегии Администрации Кемеровской области от 26.11.2013 № 534 «О памятнике природы регионального значения «Сосна сибирская».

1.3. Охрannую зону памятника природы регионального значения «Чумайский бухтай», объявленного памятником природы регионального значения в соответствии с постановлением Коллегии Администрации Кемеровской области от 05.06.2015 № 167 «О памятнике природы регионального значения «Чумайский бухтай».

1.4. Охранную зону памятника природы регионального значения «Костенковские скалы», объявленного памятником природы регионального значения в соответствии с постановлением Коллегии Администрации Кемеровской области от 14.07.2016 № 286 «О памятнике природы регионального значения «Костенковские скалы».

2. Утвердить прилагаемые:

2.1. Границы охранной зоны памятника природы регионального значения «Кузедеевский».

2.2. Границы охранной зоны памятника природы регионального значения «Сосна сибирская».

2.3. Границы охранной зоны памятника природы регионального значения «Чумайский бухтай».

2.4. Границы охранной зоны памятника природы регионального значения «Костенковские скалы».

2.5. Положение об охранной зоне памятника природы регионального значения «Кузедеевский».

2.6. Положение об охранной зоне памятника природы регионального значения «Сосна сибирская».

2.7. Положение об охранной зоне памятника природы регионального значения «Чумайский бухтай».

2.8. Положение об охранной зоне памятника природы регионального значения «Костенковские скалы».

3. Настоящее постановление подлежит опубликованию на сайте «Электронный бюллетень Коллегии Администрации Кемеровской области».

4. Контроль за исполнением настоящего постановления возложить на заместителя Губернатора Кемеровской области (по агропромышленному комплексу) А.В. Харитонову.

Губернатор
Кемеровской области



С.Е. Цивилев

г. Кемерово
4 октября 2018 г.
№ 58-пг

Утверждены
постановлением Губернатора
Кемеровской области
от 4 октября 2018 г. № 58-пг

Границы охранной зоны
памятника природы регионального значения «Кузедеевский»

Граница охранной зоны проходит на расстоянии 50 (пятидесяти) метров от границы памятника природы.

Перечень географических координат опорных точек, окружающих границу охранной зоны (система координат МСК-42, Кемеровская область, 2-я Зона Новокузнецкий муниципальный район):

1. X=400416.10, Y=2217599.56;
2. X=400770.36, Y=2217979.40;
3. X=400485.86, Y=2218399.10;
4. X=400237.75, Y=2218089.49;
5. X=400188.33, Y=2217916.82.

Карта границ охранной зоны памятника природы регионального значения
«Кузедеевский»



Утверждены
постановлением Губернатора
Кемеровской области
от 4 октября 2018 г. № 58-пг


Границы охранной зоны
памятника природы регионального значения «Сосна сибирская»

Граница охранной зоны представляют собой окружность на расстоянии 5 (пяти) метров от утвержденных границ памятника природы.

Перечень географических координат опорных точек, окружных границ охранной зоны (система координат МСК-42, Кемеровская область, 1-я Зона Березовский городской округ):

1. X=657151.10, Y=1349886.99;
2. X=657151.10, Y=1349917.07;
3. X=657125.05, Y=1349932.10;
4. X=657099.00, Y=1349917.07;
5. X=657099.00, Y=1349886.99;
6. X=657123.57, Y=1349872.21.

Карта границ охранной зоны памятника природы регионального значения
«Сосна сибирская»



Утверждены
постановлением Губернатора
Кемеровской области
от 4 октября 2018 г. № 58-пг

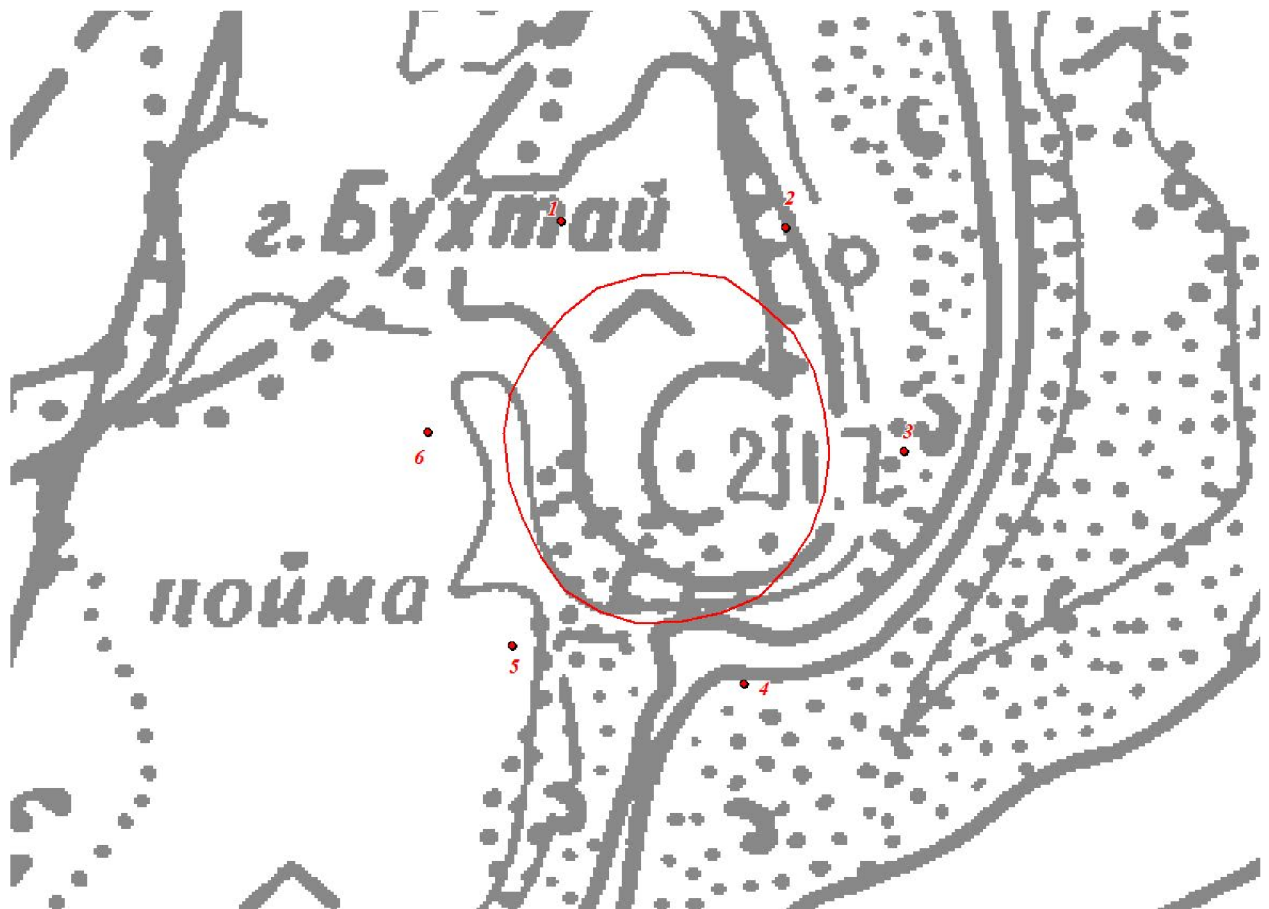
Границы охранной зоны
памятника природы регионального значения «Чумайский бухтай»

Граница охранной зоны проходит вокруг утвержденной границы памятника природы на расстоянии 10 (десяти) метров.

Перечень географических координат опорных точек, окружающих границ охранной зоны (система координат МСК-42, Кемеровская область, 2-я Зона Чебулинский муниципальный район):

1. X=668828.71, Y=2259290.28;
2. X=668822.42, Y=2259439.65;
3. X=668671.90, Y=2259517.48;
4. X=668517.07, Y=2259409.14;
5. X=668544.13, Y=2259254.24;
6. X=668687.76, Y=2259199.61.

Карта границ охранной зоны памятника природы регионального значения
«Чумайский бухтай»



Утверждены
постановлением Губернатора
Кемеровской области
от 4 октября 2018 г. № 58-пг

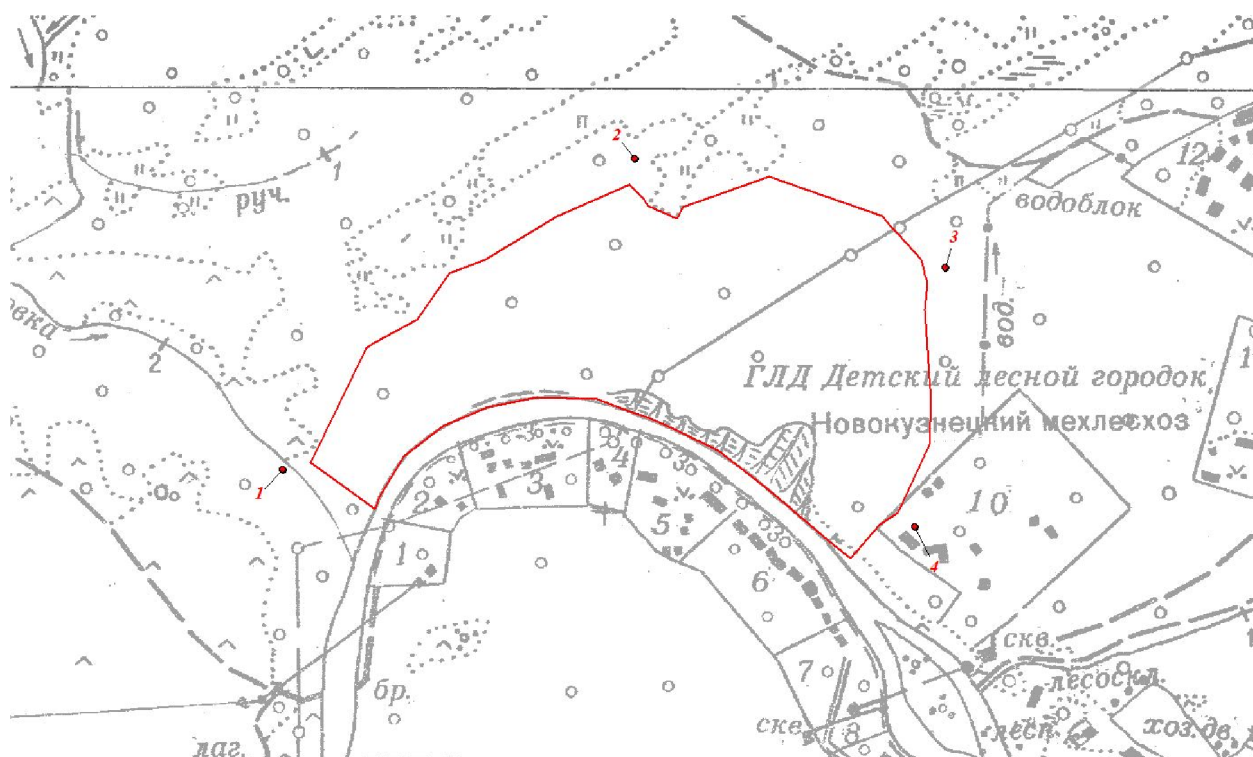
Границы охранной зоны
памятника природы регионального значения «Костенковские скалы»

Граница охранной зоны проходит на расстоянии 50 метров от границы памятника природы.

Перечень географических координат опорных точек, окружающих границу охранной зоны (система координат МСК-42, Кемеровская область, 2-я Зона Новокузнецкий район):

1. X=434595.02, Y=2188845.40;
2. X=435297.16, Y=2189672.05;
3. X=435031.31, Y=2190385.65;
4. X=434432.69, Y=2190301.93.

Карта границ охранной зоны памятника природы регионального значения
«Костенковские скалы»



Утверждено
постановлением Губернатора
Кемеровской области
от 4 октября 2018 г. № 58-пг

Положение
об охранной зоне памятника природы регионального значения
«Кузедеевский»

1. Общие положения

1.1. Настоящее Положение разработано в целях предотвращения неблагоприятных антропогенных воздействий на памятник природы регионального значения «Кузедеевский» (далее - памятник природы) и обеспечения сохранения разнообразия растительного и животного мира на указанной территории.

1.2. Охранная зона памятника природы регионального значения «Кузедеевский» (далее - охранная зона) расположена на территории Новокузнецкого муниципального района на землях поселений.

1.3. Земельные участки в границах охранной зоны у собственников земельных участков, землепользователей, землевладельцев и арендаторов земельных участков не изымаются и используются ими с соблюдением установленного режима охраны.

1.4. Охранная зона создана на срок действия памятника природы.

2. Режим особой охраны охранной зоны

2.1. В границах охранной зоны запрещается деятельность, оказывающая негативное (вредное) воздействие на природные комплексы памятника природы, в том числе:

2.1.1. Прокладка коммуникаций.

2.1.2. Разведение костров, сжигание сухой травы и веток, мусора.

2.1.3. Отвод земель под любые виды пользования.

2.1.4. Строительство, реконструкция и эксплуатация объектов капитального строительства, временных построек (не связанных с созданием особо охраняемой природной территорией), линий электропередачи, линий связи, дорог, трубопроводов и других линейных объектов.

2.1.5. Выполнение работ по геологическому изучению недр и разработке месторождений полезных ископаемых.

2.1.6. Распашка земель, нарушение почвенно-растительного покрова.

2.1.7. Размещение (захламление) промышленных и бытовых отходов (отходов потребления), строительного мусора.

2.1.8. Хранение и применение пестицидов и агрохимикатов.

2.1.9. Повреждение или уничтожение табличек, аншлагов, ограждений, информационных знаков, стендов и других объектов инфраструктуры охранной зоны.

2.1.10. Повреждение или самовольные порубки деревьев и кустарников.

2.1.11. Сбор и выкапывание растений, а также их частей.

2.1.12. Сенокошение и выпас скота.

2.1.13. Охота, иные виды пользования животным миром.

2.1.14. Все виды рубок, за исключением выборочных санитарных рубок, по согласованию с государственным казенным учреждением Кемеровской области «Дирекция особо охраняемых природных территорий Кемеровской области» (далее – учреждение).

2.2. Режим особой охраны и использования земель в границах охранной зоны обязаны соблюдать все без исключения физические и юридические лица.

2.3. В границах охранных зон хозяйственная и иная деятельность осуществляется с соблюдением действующего законодательства, настоящего Положения и требований по предотвращению гибели объектов животного и растительного мира при осуществлении производственных процессов, а также при строительстве и эксплуатации зданий, транспортных магистралей, трубопроводов, линий связи и электропередачи.

3. Контроль за соблюдением режима особой охраны охранной зоны

3.1. Границы охранной зоны обозначаются на местности специальными предупредительными аншлагами и информационными знаками.

3.2. Государственный надзор в области охраны и использования памятника природы в границах охранной зоны осуществляют должностные лица департамента по охране объектов животного мира Кемеровской области (далее - департамент) и учреждения. Должностные лица департамента и учреждения осуществляют надзор за соблюдением режима особой охраны, установленного на территории памятника природы, ведут разъяснительную работу среди населения по вопросам соблюдения законодательства Российской Федерации и Кемеровской области в сфере их компетенции.

3.3. Вред, причиненный природным объектам и комплексам в границах охранной зоны, подлежит возмещению виновными лицами в соответствии с действующим законодательством Российской Федерации.

Утверждено
постановлением Губернатора
Кемеровской области
от 4 октября 2018 г. № 58-пг

Положение
об охранной зоне памятника природы регионального значения
«Сосна сибирская»

1. Общие положения

1.1. Настоящее Положение разработано в целях предотвращения неблагоприятных антропогенных воздействий на памятник природы регионального значения «Сосна сибирская» (далее - памятник природы) и обеспечения сохранения разнообразия растительного и животного мира на указанной территории.

1.2. Охранная зона памятника природы регионального значения «Сосна сибирская» (далее - охранная зона) расположена на территории муниципального образования города Березовского.

1.3. Земельные участки в границах охранной зоны у собственников земельных участков, землепользователей, землевладельцев и арендаторов земельных участков не изымаются и используются ими с соблюдением установленного режима охраны.

1.4. Охранная зона создана на срок действия памятника природы.

2. Режим особой охраны охранной зоны

2.1. В границах охранной зоны запрещается деятельность, оказывающая негативное (вредное) воздействие на природные комплексы памятника природы, в том числе:

2.1.1. Прокладка коммуникаций.

2.1.2. Разведение костров, сжигание сухой травы и веток, мусора.

2.1.3. Отвод земель под любые виды пользования.

2.1.4. Строительство, реконструкция и эксплуатация объектов капитального строительства, временных построек (не связанных с созданием особо охраняемой природной территории), линий электропередачи, линий связи, дорог, трубопроводов и других линейных объектов.

2.1.5. Выполнение работ по геологическому изучению недр и разработке месторождений полезных ископаемых.

2.1.6. Распашка земель, нарушение почвенно-растительного покрова.

2.1.7. Размещение (захламление) промышленных и бытовых отходов (отходов потребления), строительного мусора.

2.1.8. Хранение и применение пестицидов и агрохимикатов.

2.1.9. Повреждение или уничтожение табличек, аншлагов, ограждений, информационных знаков, стендов и других объектов инфраструктуры охранной зоны.

2.1.10. Движение, остановка и стоянка транспортных средств.

2.1.11. Повреждение или самовольные порубки деревьев и кустарников.

2.1.12. Сбор и выкапывание растений, а также их частей.

2.1.13. Сенокошение и выпас скота.

2.2. Режим особой охраны и использования земель в границах охранной зоны обязаны соблюдать все без исключения физические и юридические лица.

2.3. В границах охранных зон хозяйственная и иная деятельность осуществляется с соблюдением действующего законодательства, настоящего Положения и требований по предотвращению гибели объектов животного и растительного мира при осуществлении производственных процессов, а также при строительстве и эксплуатации зданий, транспортных магистралей, трубопроводов, линий связи и электропередачи.

3. Контроль за соблюдением режима особой охраны охранной зоны

3.1. Границы охранной зоны обозначаются на местности специальными предупредительными аншлагами и информационными знаками.

3.2. Государственный надзор в области охраны и использования памятника природы в границах охранной зоны осуществляют должностные лица департамента по охране объектов животного мира Кемеровской области (далее - департамент) и государственного казенного учреждения Кемеровской области «Дирекция особо охраняемых природных территорий Кемеровской области» (далее – учреждение). Должностные лица департамента и учреждения осуществляют надзор за соблюдением режима особой охраны, установленного на территории памятника природы, ведут разъяснительную работу среди населения по вопросам соблюдения законодательства Российской Федерации и Кемеровской области в сфере их компетенции.

3.3. Вред, причиненный природным объектам и комплексам в границах охранной зоны, подлежит возмещению виновными лицами в соответствии с действующим законодательством Российской Федерации.

Утверждено
постановлением Губернатора
Кемеровской области
от 4 октября 2018 г. № 58-пг

Положение
об охранной зоне памятника природы регионального значения
«Чумайский бухтай»

1. Общие положения

1.1. Настоящее Положение разработано в целях предотвращения неблагоприятных антропогенных воздействий на памятник природы регионального значения «Чумайский бухтай» (далее - памятник природы) и обеспечения сохранения разнообразия растительного и животного мира на указанной территории.

1.2. Охранная зона памятника природы регионального значения «Чумайский бухтай» (далее - охранная зона) расположена на территории Чебулинского муниципального района Чумайского сельского поселения.

1.3. Земельные участки в границах охранной зоны у собственников земельных участков, землепользователей, землевладельцев и арендаторов земельных участков не изымаются и используются ими с соблюдением установленного режима охраны.

1.4. Охранная зона создана на срок действия памятника природы.

2. Режим особой охраны охранной зоны

2.1. В границах охранной зоны запрещается деятельность, оказывающая негативное (вредное) воздействие на природные комплексы памятника природы, в том числе:

2.1.1. Прокладка коммуникаций.

2.1.2. Разведение костров, сжигание сухой травы и веток, мусора.

2.1.3. Отвод земель под любые виды пользования.

2.1.4. Строительство, реконструкция и эксплуатация объектов капитального строительства, временных построек (не связанных с созданием особо охраняемой природной территорией), линий электропередачи, линий связи, дорог, трубопроводов и других линейных объектов.

2.1.5. Выполнение работ по геологическому изучению недр и разработке месторождений полезных ископаемых.

2.1.6. Распашка земель, нарушение почвенно-растительного покрова.

2.1.7. Размещение (захламление) промышленных и бытовых отходов (отходов потребления), строительного мусора.

2.1.8. Хранение и применение пестицидов и агрохимикатов.

2.1.9. Повреждение или уничтожение табличек, аншлагов, ограждений, информационных знаков, стендов и других объектов инфраструктуры охранной зоны.

2.1.10. Движение, остановка и стоянка транспортных средств.

2.1.11. Повреждение или самовольные порубки деревьев и кустарников.

2.1.12. Сбор и выкапывание растений, а также их частей.

2.1.13. Сенокошение и выпас скота.

2.1.14. Охота, иные виды пользования животным миром.

2.1.15. Все виды рубок, за исключением выборочных санитарных рубок, по согласованию с государственным казенным учреждением Кемеровской области «Дирекция особо охраняемых природных территорий Кемеровской области» (далее – учреждение).

2.2. Режим особой охраны и использования земель в границах охранной зоны обязаны соблюдать все без исключения физические и юридические лица.

2.3. В границах охранных зон хозяйственная и иная деятельность осуществляется с соблюдением действующего законодательства, настоящего Положения и требований по предотвращению гибели объектов животного и растительного мира при осуществлении производственных процессов, а также при строительстве и эксплуатации зданий, транспортных магистралей, трубопроводов, линий связи и электропередачи.

3. Контроль за соблюдением режима особой охраны охранной зоны

3.1. Границы охранной зоны обозначаются на местности специальными предупредительными аншлагами и информационными знаками.

3.2. Государственный надзор в области охраны и использования памятника природы в границах охранной зоны осуществляют должностные лица департамента по охране объектов животного мира Кемеровской области (далее - департамент) и учреждения. Должностные лица департамента и учреждения осуществляют надзор за соблюдением режима особой охраны, установленного на территории памятника природы, ведут разъяснительную работу среди населения по вопросам соблюдения законодательства Российской Федерации и Кемеровской области в сфере их компетенции.

3.3. Вред, причиненный природным объектам и комплексам в границах охранной зоны, подлежит возмещению виновными лицами в соответствии с действующим законодательством Российской Федерации.

Утверждено
постановлением Губернатора
Кемеровской области
от 4 октября 2018 г. № 58-пг

Положение
об охранной зоне памятника природы регионального значения
«Костенковские скалы»

1. Общие положения

1.1. Настоящее Положение разработано в целях предотвращения неблагоприятных антропогенных воздействий на памятник природы регионального значения «Костенковские скалы» (далее - памятник природы) и обеспечения сохранения разнообразия растительного и животного мира на указанной территории.

1.2. Охранная зона памятника природы регионального значения «Костенковские скалы» (далее - охранная зона) расположена на территории Новокузнецкого муниципального района на землях лесного фонда.

1.3. Земельные участки в границах охранной зоны у собственников земельных участков, землепользователей, землевладельцев и арендаторов земельных участков не изымаются и используются ими с соблюдением установленного режима охраны.

1.4. Охранная зона создана на срок действия памятника природы.

2. Режим особой охраны охранной зоны

2.1. В границах охранной зоны запрещается деятельность, оказывающая негативное (вредное) воздействие на природные комплексы памятника природы, в том числе:

2.1.1. Прокладка коммуникаций.

2.1.2. Разведение костров (за исключением, специально оборудованных мест), сжигание сухой травы и веток, мусора.

2.1.3. Отвод земель под любые виды пользования.

2.1.4. Строительство, реконструкция и эксплуатация объектов капитального строительства, временных построек (не связанных с созданием особо охраняемой природной территорией), линий электропередачи, линий связи, дорог, трубопроводов и других линейных объектов.

2.1.5. Выполнение работ по геологическому изучению недр и разработке месторождений полезных ископаемых.

2.1.6. Распашка земель, нарушение почвенно-растительного покрова.

2.1.7. Размещение (захламление) промышленных и бытовых отходов (отходов потребления), строительного мусора.

2.1.8. Хранение и применение пестицидов и агрохимикатов.

2.1.9. Повреждение или уничтожение табличек, аншлагов, ограждений, информационных знаков, стендов и других объектов инфраструктуры охранной зоны.

2.1.10. Повреждение или самовольные порубки деревьев и кустарников.

2.1.11. Сбор и выкапывание растений, а также их частей.

2.1.12. Сенокошение и выпас скота.

2.1.13. Охота, иные виды пользования животным миром.

2.1.14. Все виды рубок, за исключением выборочных санитарных рубок, по согласованию с государственным казенным учреждением Кемеровской области «Дирекция особо охраняемых природных территорий Кемеровской области» (далее – учреждение).

2.2. Режим особой охраны и использования земель в границах охранной зоны обязаны соблюдать все без исключения физические и юридические лица.

2.3. В границах охранных зон хозяйственная и иная деятельность осуществляется с соблюдением действующего законодательства, настоящего Положения и требований по предотвращению гибели объектов животного и растительного мира при осуществлении производственных процессов, а также при строительстве и эксплуатации зданий, транспортных магистралей, трубопроводов, линий связи и электропередачи.

3. Контроль за соблюдением режима особой охраны охранной зоны

3.1. Границы охранной зоны обозначаются на местности специальными предупредительными аншлагами и информационными знаками.

3.2. Государственный надзор в области охраны и использования памятника природы в границах охранной зоны осуществляют должностные лица департамента по охране объектов животного мира Кемеровской области (далее - департамент) и учреждения. Должностные лица департамента и учреждения осуществляют надзор за соблюдением режима особой охраны, установленного на территории памятника природы, ведут разъяснительную работу среди населения по вопросам соблюдения законодательства Российской Федерации и Кемеровской области в сфере их компетенции.

3.3. Вред, причиненный природным объектам и комплексам в границах охранной зоны, подлежит возмещению виновными лицами в соответствии с действующим законодательством Российской Федерации.